

## Утверждена

(наименование документа об утверждении, включая наименования органов государственной власти или

органов местного самоуправления, принявших решение об утверждении схемы или

подписавших соглашение о перераспределении земельных участков)

от \_\_\_\_\_ № \_\_\_\_\_

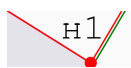



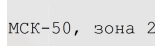

### Схема расположения земельного участка или земельных участков на кадастровом плане территории

Площадь земельного участка		506 м <sup>2</sup>	
<small>(указывается проектная площадь образуемого земельного участка, вычисленная с использованием технологических и программных средств, в том числе размещенных на официальном сайте федерального органа исполнительной власти, уполномоченного Правительством Российской Федерации на осуществление государственного кадастрового учета, государственной регистрации прав, ведение Единого государственного реестра недвижимости и предоставление сведений, содержащихся в Едином государственном реестре недвижимости, в информационно-телекоммуникационной сети "Интернет" (далее - официальный сайт), с округлением до 1 квадратного метра. Указанное значение площади земельного участка может быть уточнено при проведении кадастровых работ не более чем на десять процентов)</small>			
Обозначение характерных точек границ	Координаты, м		
	<small>(указываются в случае подготовки схемы расположения земельного участка с использованием технологических и программных средств, в том числе размещенных на официальном сайте. Значения координат, полученные с использованием указанных технологических и программных средств, указываются с округлением до 0,01 метра)</small>		
1	X	Y	3
2	2	3	3
н1	443 264,96	2 195 715,11	
н2	443 278,04	2 195 719,89	
н3	443 282,82	2 195 721,63	
н4	443 294,14	2 195 726,29	
н5	443 294,24	2 195 730,32	
н6	443 290,61	2 195 741,80	
н7	443 290,03	2 195 742,55	
н8	443 264,96	2 195 733,48	
н1	443 264,96	2 195 715,11	



**Масштаб 1:500**

**Условные обозначения:**

- 
- Вновь образованная точка, сведения о которой достаточны для определения ее местоположения
- 
- Вновь образованная часть границы, сведения о которой достаточны для определения ее местоположения
- 
- Условное обозначение образуемого земельного участка
- 
- Земельный участок, сведения о котором имеются в ЕГРН
- 
- Система координат
- 
- Подъезд, проход к образуемому земельному участку