

Утверждена  
Постановлением администрации  
 (наименование документа об утверждении, включая  
Ленинского городского округа  
 наименования органов государственной власти или  
Московской области  
 органов местного самоуправления, принявших  
 решение об утверждении схемы или подписавших  
 соглашение о перераспределении земельных участков)  
 от \_\_\_\_\_ № \_\_\_\_\_



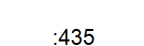


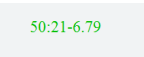

**Схема расположения земельного участка или земельных участков  
 на кадастровом плане территории**

Условный номер земельного участка _____ (указывается в случае, если предусматривается образование двух и более земельных участков)		
Площадь земельного участка _____ <u>1115 кв.м.</u> _____ (указывается проектная площадь образуемого земельного участка, вычисленная с использованием технологических и программных средств, в том числе размещенных на официальном сайте федерального органа исполнительной власти, уполномоченного Правительством Российской Федерации на осуществление государственного кадастрового учета, государственной регистрации прав, ведение Единого государственного реестра недвижимости и предоставление сведений, содержащихся в Едином государственном реестре недвижимости, в информационно-телекоммуникационной сети «Интернет» (далее - официальный сайт), с округлением до 1 квадратного метра. Указанное значение площади земельного участка может быть уточнено при проведении кадастровых работ не более чем на десять процентов)		
Обозначение характерных точек границ	Координаты, м (указываются в случае подготовки схемы расположения земельного участка с использованием технологических и программных средств, в том числе размещенных на официальном сайте. Значения координат, полученные с использованием указанных технологических и программных средств, указываются с округлением до 0,01 метра)	
	<b>X</b>	<b>Y</b>
<b>1</b>	<b>2</b>	<b>3</b>
1	446 354,38	2 200 434,70
2	446 355,85	2 200 453,89
3	446 298,30	2 200 458,20
4	446 297,11	2 200 438,74
1	446 354,38	2 200 434,70



Масштаб 1:700

**Условные обозначения:**

- 
 - граница испрашиваемого земельного участка
- 
 - номер кадастрового квартала
- 
 - обозначение земельного участка
- 
 - учтенные участки сторонних землепользователей
- 
 - Проходы и проезды
- 
 - Обозначение ЗОУИТ
- 
 - Картографические материалы Росреестра