

**«УТВЕРЖДЕНО»**

Комитет по конкурентной политике  
Московской области

**ИНФОРМАЦИОННОЕ СООБЩЕНИЕ № ПЭ-ЛЕН/23-3899**

о проведении аукциона в электронной форме по продаже имущества,  
находящегося в собственности: Ленинский г.о., расположенного по адресу:  
Московская область, Ленинский район, с.п.Володарское, п. Володарского,  
ул. Центральная, д. 27

№ процедуры easuz.mosreg.ru/torgi	<b>00200190102138</b>
Дата начала приема заявок:	<b>19.10.2023</b>
Дата окончания приема заявок:	<b>27.11.2023</b>
Дата определения участников:	<b>29.11.2023</b>
Дата аукциона:	<b>29.11.2023</b>

## 1. Правовое регулирование

Аукцион по продаже имущества, находящегося в собственности: **Ленинский г.о.** (далее - имущество) в электронной форме (далее - аукцион) проводится в соответствии с:

- Гражданским кодексом Российской Федерации;
- Федеральным законом от 26.07.2006 № 135-ФЗ «О защите конкуренции»;
- Федеральным законом от 21.12.2001 № 178-ФЗ «О приватизации государственного и муниципального имущества»;
- постановлением Правительства Российской Федерации от 27.08.2012 № 860 «Об организации и проведении продажи государственного или муниципального имущества в электронной форме»;
- **сводным заключением Министерства имущественных отношений Московской области от 09.10.2023 № 189-З п. 356;**
- **прогнозным планом приватизации муниципального имущества;**
- **решением о проведении торгов (прилагается);**
- иными нормативными правовыми актами.

## 2. Сведения об аукционе

**2.1. Продавец** – орган исполнительной власти Московской области или исполнительно-распорядительный орган муниципального образования Московской области, принимающий решение о проведении аукциона, об отказе от проведения аукциона, об условиях аукциона (в том числе о начальной цене продажи имущества, условиях и сроках купли-продажи), отвечающий за соответствие имущества характеристикам, указанным в Информационном сообщении о проведении аукциона, за заключение договора купли-продажи имущества в электронной форме, в том числе за соблюдение сроков его заключения.

Наименование: **АДМИНИСТРАЦИЯ ЛЕНИНСКОГО ГОРОДСКОГО ОКРУГА МОСКОВСКОЙ ОБЛАСТИ**

Место нахождения: 142703, Московская область, г. Видное, ул. Школьная, д. 26А

Адрес сайта: [www.adm-vidnoe.ru](http://www.adm-vidnoe.ru)

Адрес электронной почты: [Leninskiygo@mosreg.ru](mailto:Leninskiygo@mosreg.ru)

Телефон: +7 (495) 541-82-36, +7 (495) 541-87-87

**2.2. Уполномоченный орган** – орган, осуществляющий функции по организации и проведению аукциона, утверждающий Информационное сообщение о проведении аукциона, состав аукционной комиссии.

Наименование: **Комитет по конкурентной политике Московской области**

Место нахождения: 141407, Московская область, Красногорский район, город Красногорск, бульвар Строителей, дом 1

Сайт: [zakaz-mo.mosreg.ru](http://zakaz-mo.mosreg.ru)

**2.3. Лицо, осуществляющее организационно-технические функции по организации и проведению аукциона** – отвечает за соблюдение сроков размещения Информационного сообщения о проведении аукциона и документов, составляемых в ходе проведения аукциона, на сайтах [www.torgi.gov.ru](http://www.torgi.gov.ru), [easuz.mosreg.ru/torgi](http://easuz.mosreg.ru/torgi).

Наименование: **Государственное казенное учреждение Московской области "Региональный центр торгов"**

Место нахождения: 143407, Московская область, городской округ Красногорск, город Красногорск, бульвар Строителей, дом 7

Адрес электронной почты: [rct\\_torgi@mosreg.ru](mailto:rct_torgi@mosreg.ru)

**2.4. Оператор электронной площадки** – юридическое лицо, владеющее электронной площадкой, в том числе необходимыми для ее функционирования программно-аппаратными средствами, обеспечивающее ее функционирование, включенное в перечень операторов электронных площадок, утвержденный распоряжением Правительства Российской Федерации от 12.07.2018 № 1447-р «Об утверждении перечней операторов электронных площадок и специализированных электронных площадок, предусмотренных Федеральными законами от 05.04.2013 № 44-ФЗ, от 18.07.2011 № 223-ФЗ».

Наименование: **Общество с ограниченной ответственностью «РТС-тендер»**

Место нахождения: 121151, город Москва, набережная Тараса Шевченко, дом 23А, этаж 25, помещение 1

Адрес сайта: <https://www.rts-tender.ru/>

Адрес электронной почты: [iSupport@rts-tender.ru](mailto:iSupport@rts-tender.ru)

Телефон: 7 (499) 653-5500

## 2.5. Сведения об имуществе:

Лот № 1

### ОБЪЕКТ 1: НЕЖИЛОЕ ЗДАНИЕ

#### Характеристики:

**Наименование:** Дом быта

**Назначение:** Нежилое

**Место расположения (адрес):** Московская область, Ленинский район, с.п.Володарское, п. Володарского, ул. Центральная, д. 27

**Ограничения (обременения) права:** не зарегистрированы (выписка из Единого государственного реестра недвижимости) (прилагается)

**Кадастровый номер:** 50:21:0060201:1018 (выписка из Единого государственного реестра недвижимости) (прилагается)

**Сведения о правообладателе:** Муниципальное образование Ленинский городской округ Московской области (выписка из Единого государственного реестра недвижимости) (прилагается)

**Площадь, кв.м:** 428,80

**Этажность (этаж):** 2, в том числе подземных 1

**Фотоматериалы:** (прилагаются)

**Рыночная стоимость Объекта:** 3 641 000,00 руб. (Три миллиона шестьсот сорок одна тысяча руб. 00 коп.), с учетом НДС.

### ОБЪЕКТ 2: ЗЕМЕЛЬНЫЙ УЧАСТОК

#### Характеристики:

**Место расположения (адрес):** Местоположение установлено относительно ориентира, расположенного в границах участка. Почтовый адрес ориентира: обл. Московская, р-н Ленинский, сельское поселение Володарское, п. Володарского, ул. Центральная, дом № 27.

**Сведения о земельном участке:** Существующие ограничения (обременения): ограничение прав, предусмотренные ст.56 Земельного кодекса Российской Федерации; в том числе:

Земельный участок расположен: Зона с особыми условиями использования территорий – Приаэродромная территория аэродрома Москва (Домодедово).

Земельный участок расположен: Остафьево Приаэродромная территория аэродрома.

Земельный участок расположен: «Раменское» Полосы воздушных подходов аэродрома экспериментальной авиации.

Использовать земельный участок в соответствии с требованиями:

- Воздушного Кодекса Российской Федерации;

- Федерального закона Российской Федерации № 135-ФЗ от 01.07.2017 «О внесении изменений в отдельные законодательные акты Российской Федерации в части совершенствования порядка установления и использования приаэродромной территории и санитарно-защитной зоны».

**Кадастровый номер:** 50:21:0060201:541 (выписка из Единого государственного реестра недвижимости) (прилагается)

**Сведения о правообладателе земельного участка:** Муниципальное образование Ленинский городской округ Московской области (выписка из Единого государственного реестра недвижимости) (прилагается)

**Площадь земельного участка, кв.м:** 1 520

**Категория земель:** Земли населенных пунктов

**Вид разрешенного использования земельного участка:** Размещение общественно-делового центра

**Рыночная стоимость Объекта:** 8 965 000,00 руб. (Восемь миллионов девятьсот шестьдесят пять тысяч руб. 00 коп.), НДС не облагается.

### ОБЩАЯ ИНФОРМАЦИЯ ПО ЛОТУ № 1:

**Начальная цена продажи:** 12 606 000,00 руб. (Двенадцать миллионов шестьсот шесть тысяч руб. 00 коп.), с учетом НДС

«Шаг аукциона» (не более 5% начальной цены продажи имущества): **630 300,00 руб. (Шестьсот тридцать тысяч триста руб. 00 коп.)**

Размер задатка для участия в аукционе: **1 260 600,00 руб. (Один миллион двести шестьдесят тысяч шестьсот руб. 00 коп.)**, НДС не облагается

Срок внесения задатка: **с 19.10.2023 по 27.11.2023 18:00**

Информация о предыдущих торгах по лоту аукциона: ранее торги не проводились.

Способ приватизации: **продажа имущества на открытом аукционе в электронной форме.**

Форма подачи предложений о цене: **открытая**

### **3. Место, сроки подачи/приема Заявок и проведения аукциона**

**3.1. Место приема/подачи Заявок:** электронная площадка <https://rts-tender.ru/>.

**3.2. Дата и время начала приема/подачи Заявок:** **19.10.2023 09:00<sup>1</sup>**

Подача Заявок осуществляется круглосуточно.

**3.3. Дата и время окончания приема/подачи Заявок:** **27.11.2023 18:00.**

**3.4. Дата определения Участников:** **29.11.2023.**

**3.5. Место, дата и время проведения аукциона:** **электронная площадка в 29.11.2023 14:00.**

**3.6. Место и срок подведения итогов аукциона:** **электронная площадка с 29.11.2023 14:00 до последнего предложения Участников.**

### **4. Порядок публикации Информационного сообщения и осмотра имущества**

**4.1.** Информационное сообщение размещается на официальном сайте Российской Федерации в информационно-телекоммуникационной сети «Интернет» для размещения информации о проведении торгов: [www.torgi.gov.ru](http://www.torgi.gov.ru) (далее - Официальный сайт торгов), а также на электронной площадке <https://rts-tender.ru/> (далее – электронная площадка) и на сайте Продавца [www.adm-vidnoe.ru](http://www.adm-vidnoe.ru).

**4.2.** Дополнительно информация об аукционе размещается:

- на Едином портале торгов Московской области (далее – Портал ЕАСУЗ).

Все приложения к настоящему Информационному сообщению являются его неотъемлемой частью.

**4.3.** Осмотр имущества производится без взимания платы и обеспечивается Продавцом во взаимодействии с Уполномоченным органом в период заявочной кампании по предварительному согласованию (уточнению) времени проведения осмотра на основании направленного обращения.

Для осмотра имущества, с учетом установленных сроков, лицо, желающее осмотреть имущество, не позднее, чем за 2 (два) рабочих дня до дня окончания срока приема Заявок через личный кабинет пользователя на Портале ЕАСУЗ направляет Запрос на осмотр имущества.

**Важно!** Для того чтобы направить запрос на осмотр имущества пользователю нужно авторизоваться на Портале ЕАСУЗ (<https://easuz.mosreg.ru/torgi>).

В течение 2 (двух) рабочих дней со дня поступления Запроса на осмотр имущества оформляется «смотровое письмо» и направляется в личный кабинет пользователя на Портале ЕАСУЗ (<https://easuz.mosreg.ru/torgi>).

### **5. Порядок регистрации Претендентов на электронной площадке**

**Внимание!** На Официальном сайте торгов ([www.torgi.gov.ru](http://www.torgi.gov.ru)) доступна регистрация Претендентов в реестре участников торгов, предусматривающая **автоматическую регистрацию (аккредитацию) на электронной площадке.**

Для обеспечения доступа к участию в электронном аукционе Претендентам необходимо пройти процедуру регистрации в соответствии с Регламентом Оператора электронной площадки и Инструкциями Претендента/Арендатора, размещенными на электронной площадке [www.rts-tender.ru](http://www.rts-tender.ru) (далее - Регламент и Инструкции).

Для прохождения процедуры регистрации на Официальном сайте торгов ([www.torgi.gov.ru](http://www.torgi.gov.ru)) или первичной регистрации на электронной площадке Претенденту необходимо иметь усиленную квалифицированную электронную подпись, оформленную в соответствии с требованиями действующего законодательства удостоверяющим центром (далее - ЭП).

Информация по получению ЭП и регистрации (аккредитации) на электронной площадке указана также в Памятке (прилагается).

Регистрации на электронной площадке подлежат Претенденты, ранее не зарегистрированные на электронной площадке или регистрация которых на электронной площадке была ими прекращена.

<sup>1</sup> Здесь и далее указано московское время.

В случае если от имени Претендента действует иное лицо (далее – Доверенное лицо), Претенденту и Доверенному лицу необходимо пройти регистрацию (аккредитацию) на электронной площадке в соответствии с Регламентом и Инструкциями с учетом положений Раздела 8 и пункта 8.1 Информационного сообщения.

## **6. Порядок ознакомления Претендентов с иной информацией об аукционе и имуществе, условиями договора купли-продажи имущества в электронной форме**

Любое лицо независимо от регистрации на электронной площадке вправе направить на электронный адрес Оператора электронной площадки запрос о разъяснении размещенной информации.

Такой запрос в режиме реального времени направляется в «личный кабинет» Продавца для рассмотрения при условии, что запрос поступил Продавцу не позднее 5 (пяти) рабочих дней до даты окончания подачи заявок.

В течение 2 (двух) рабочих дней со дня поступления запроса Продавец предоставляет Оператору электронной площадки для размещения в открытом доступе разъяснение с указанием предмета запроса, но без указания лица, от которого поступил запрос.

В случае направления запроса иностранными лицами такой запрос должен иметь перевод на русский язык.

## **7. Ограничения участия в аукционе отдельных категорий физических и юридических лиц**

К участию в аукционе допускаются физические и юридические лица, в том числе индивидуальные предприниматели, признаваемые покупателями в соответствии со статьей 5 Федерального закона от 21.12.2001 № 178-ФЗ «О приватизации государственного и муниципального имущества», своевременно подавшие Заявку, представившие надлежащим образом оформленные документы в соответствии с разделом 8 Информационного сообщения, и обеспечившие поступление на счет, указанный в пункте 9.3. Информационного сообщения, установленного размера задатка в порядке и сроки, указанные в разделе 9 Информационного сообщения.

Ограничения на участие в аукционе нерезидентов Российской Федерации, а также резидентов Российской Федерации, имеющих в качестве учредителей (участников) и аффилированных лиц иностранных физических и юридических лиц отсутствуют.

## **8. Порядок приема/подачи/отзыва Заявок**

**8.1.** Заявки имеют право подавать Претенденты, зарегистрированные на электронной площадке в соответствии с действующим законодательством, Регламентом и Инструкциями.

**8.2.** Заявка подается путем заполнения ее электронной формы, размещенной в открытой для доступа неограниченного круга лиц части электронной площадки, с приложением электронных документов либо электронных образов документов, то есть документов на бумажном носителе, преобразованных в электронно-цифровую форму путем сканирования с сохранением их реквизитов.

**8.3.** Одно лицо имеет право подать только одну Заявку по 1 (одному) лоту.

**8.4.** Заявки подаются на электронную площадку начиная с даты начала приема/подачи Заявок до времени и даты окончания приема/подачи Заявок, указанных в Информационном сообщении.

**8.5.** При приеме Заявок от Претендентов Оператор электронной площадки обеспечивает:

- регистрацию Заявок и прилагаемых к ним документов в журнале приема Заявок. Каждой Заявке присваивается номер с указанием даты и времени приема;

- конфиденциальность данных о Претендентах и Участниках, за исключением случая направления электронных документов Продавцу в порядке, установленном постановлением Правительства Российской Федерации от 27.08.2012 № 860 «Об организации и проведении продажи государственного или муниципального имущества в электронной форме».

**8.6.** В течение 1 (одного) часа со времени поступления Заявки Оператор электронной площадки сообщает Претенденту о ее поступлении путем направления уведомления с приложением электронных копий зарегистрированной Заявки и прилагаемых к ней документов.

**8.7.** Заявки с прилагаемыми к ним документами, поданные с нарушением установленного срока, на электронной площадке не регистрируются.

**8.8.** Заявка и прилагаемые к ней документы представляются Претендентом одновременно. Не допускается раздельная подача Заявки и прилагаемых к ней документов, представление дополнительных документов после подачи Заявки или замена ранее поданных документов без отзыва Заявки.

**8.9.** Претендент вправе не позднее дня окончания приема Заявок отозвать Заявку путем направления уведомления об отзыве Заявки на электронную площадку.

**8.10.** В случае отзыва Претендентом Заявки, уведомление об отзыве Заявки вместе с Заявкой в течение 1 (одного) часа поступает в «личный кабинет» Продавца, о чем Претенденту направляется соответствующее уведомление.

**8.11.** Претендент вправе повторно подать Заявку в порядке, установленном в Информационном сообщении, при условии отзыва ранее поданной заявки.

**8.12.** Одновременно с Заявкой на участие в аукционе Претенденты представляют следующие документы в форме электронных документов либо электронных образов документов (документов на бумажном носителе, преобразованных в электронно-цифровую форму путем сканирования с сохранением их реквизитов), заверенных ЭП:

**8.12.1.** юридические лица:

- заверенные копии учредительных документов;

- документ, содержащий сведения о доле Российской Федерации, субъекта Российской Федерации или муниципального образования в уставном капитале юридического лица (реестр владельцев акций либо выписка из него или заверенное печатью юридического лица (при наличии печати) и подписанное его руководителем письмо) ;

- копия документа, который подтверждает полномочия руководителя юридического лица на осуществление действий от имени юридического лица (копия решения о назначении этого лица или о его избрании) и в соответствии с которым руководитель юридического лица обладает правом действовать от имени юридического лица без доверенности.

**8.12.2.** физические лица, в том числе индивидуальные предприниматели:

- копии всех листов документа, удостоверяющего личность (в случае представления копии паспорта гражданина Российской Федерации необходимо в соответствии с действующим законодательством представить копии 20 (двадцати) страниц паспорта: **от 1-ой страницы с изображением Государственного герба Российской Федерации по 20-ую страницу с «Извлечением из Положения о паспорте гражданина Российской Федерации» включительно**).

Документы (копии документов), входящие в состав заявки, должны иметь четко читаемый текст.

**8.13.** В случае, если от имени Претендента действует его представитель по доверенности, к Заявке должна быть приложена доверенность на осуществление действий от имени Претендента, оформленная в установленном порядке, или нотариально заверенная копия такой доверенности. В случае если доверенность на осуществление действий от имени Претендента подписана лицом, уполномоченным руководителем юридического лица, Заявка должна содержать также документ, подтверждающий полномочия этого лица.

## **9. Порядок внесения и возврата задатка**

**9.1.** Для участия в аукционе устанавливается требование о внесении задатка.

**9.2.** В целях исполнения требований о внесении задатка для участия в аукционе Претендент обеспечивает наличие денежных средств на счете Оператора электронной площадки в размере, не менее суммы задатка, и в сроки, указанные в пункте 2.5. Информационного сообщения.

**9.3.** Перечисление денежных средств на счет Оператора электронной площадки производится в соответствии с Регламентом и Инструкциями по следующим реквизитам:

**Получатель платежа:** Общество с ограниченной ответственностью «РТС-тендер»

**Банковские реквизиты:** Филиал "Корпоративный" ПАО "Совкомбанк"

БИК 044525360

Расчётный счёт: 40702810512030016362

Корр. счёт 30101810445250000360

ИНН 7710357167 КПП 773001001

**Назначение платежа:** «Внесение гарантийного обеспечения по Соглашению о внесении гарантийного обеспечения, № аналитического счета \_\_\_\_\_, без НДС».<sup>1</sup>

**9.4.** Денежные средства, перечисленные в соответствии с Регламентом и Инструкциями, на аналитический счет Оператора электронной площадки, учитываются на счете Претендента, открытом у Оператора электронной площадки.

Денежные средства в размере, равном задатку, и в сроки, указанные в пункте 2.5. Информационного сообщения, блокируются Оператором электронной площадки на аналитическом счете Претендента

<sup>1</sup>Назначение платежа указывается в соответствии с Регламентом Оператора электронной площадки и Инструкциями Претендента/Арендатора, размещенными на электронной площадке

в соответствии с Регламентом и Инструкциями. Основанием для блокирования денежных средств является Заявка, направленная Оператору электронной площадки. Замороженные на счете Претендента денежные средства являются задатком.

**9.5.** Документом, подтверждающим поступление задатка на счет, указанный в пункте 9.3. Информационного сообщения, является выписка с этого счета.

**9.6.** В случаях отзыва Претендентом Заявки в установленном порядке до даты окончания приема/подачи Заявок, поступившие от Претендента денежные средства, подлежат возврату в срок не позднее, чем 5 (пять) календарных дней со дня поступления уведомления об отзыве Заявки.

**9.7.** Участникам, за исключением Победителя аукциона, задатки возвращаются в течение 5 (пяти) календарных дней с даты подведения итогов аукциона.

**9.8.** Претендентам, не допущенным к участию в аукционе, денежные средства (задатки) возвращаются в течение 5 (пяти) календарных дней со дня подписания протокола о признании Претендентов Участниками.

**9.9.** Задаток, внесенный лицом, признанным Победителем аукциона, либо лицом, признанным единственным участником аукциона<sup>1</sup> засчитывается в счет оплаты приобретаемого имущества. При этом заключение договора купли-продажи в электронной форме для Победителя аукциона, либо лица, признанного единственным участником аукциона является обязательным.

**9.10.** При уклонении или отказе Победителя, либо лица, признанного единственным участником аукциона от заключения в установленный срок договора купли-продажи имущества в электронной форме результаты аукциона аннулируются Продавцом, Победитель, либо лицо, признанное единственным участником аукциона, утрачивает право на заключение указанного договора, задаток ему не возвращается.

Ответственность покупателя, либо лица, признанного единственным участником аукциона в случае его отказа или уклонения от оплаты имущества в установленные сроки предусматривается в соответствии с законодательством Российской Федерации в договоре купли-продажи в электронной форме, задаток ему не возвращается.

**9.11.** В случае отказа Продавца от проведения аукциона, поступившие задатки возвращаются Претендентам в течение 5 (пяти) календарных дней с даты принятия решения об отказе в проведении аукциона.

#### **ВНИМАНИЕ!**

**Условия о размере задатка, сроке и порядке его внесения, назначении платежа, порядке возвращения задатка, реквизиты счета являются условиями публичной оферты в соответствии со статьей 437 Гражданского кодекса Российской Федерации. Подача претендентом заявки и перечисление задатка на счет (п. 9.3. Информационного сообщения) являются акцептом такой оферты, и договор о задатке считается заключенным в установленном порядке (прилагается)**

## **10. Условия допуска к участию в аукционе**

Претендент не допускается к участию в аукционе по следующим основаниям:

- представленные документы не подтверждают право Претендента быть покупателем в соответствии с законодательством Российской Федерации;
- представлены не все документы в соответствии с перечнем, указанным в разделе 8 Информационного сообщения или оформление указанных документов не соответствует законодательству Российской Федерации;
- Заявка подана лицом, не уполномоченным Претендентом на осуществление таких действий;
- не подтверждено поступление в установленный срок задатка на счет, указанный в пункте 9.3 Информационного сообщения.

## **11. Аукционная комиссия**

**11.1.** Аукционная комиссия формируется Уполномоченным органом.

**11.2.** Аукционная комиссия рассматривает Заявки на предмет соответствия требованиям, установленным Информационным сообщением, и соответствия Претендента требованиям, предъявляемым к Участникам, устанавливает факты соответствия порядку, полноте и срокам поступления на счет получателя платежей денежных средств от Претендентов для оплаты задатков.

**11.3.** Аукционная комиссия правомочна осуществлять функции и полномочия, если на ее заседании присутствует не менее пятидесяти процентов общего числа ее членов, при этом общее число членов Аукционной комиссии должно быть не менее 5 (пяти) человек.

<sup>1</sup> Здесь и далее лицом, признанным единственным участником аукциона, в соответствии с абзацем вторым пункта 3 статьи 18 Федерального закона от 21.12.2001 № 178-ФЗ «О приватизации государственного и муниципального имущества», признается лицо, чья Заявка является единственной на участие в аукционе и Аукционной комиссией принято решение о признании указанного лица единственным участником аукциона.

## 12. Порядок определения Участников

**12.1.** В день определения Участников, указанный в Информационном сообщении, Оператор электронной площадки через «личный кабинет» Продавца обеспечивает доступ Аукционной комиссии к поданным Претендентами Заявкам и документам, а также к журналу приема Заявок.

**12.2.** Аукционная комиссия в день рассмотрения Заявок и документов Претендентов и установления факта поступления задатка подписывает Протокол о признании Претендентов Участниками, либо о признании лица единственным участником аукциона, в котором приводится перечень принятых Заявок (с указанием имен (наименований) Претендентов), перечень отозванных Заявок, имена (наименования) Претендентов, признанных Участниками, либо лица, признанного единственным участником аукциона, а также имена (наименования) Претендентов, которым было отказано в допуске к участию в аукционе, с указанием оснований отказа.

**12.3.** Информация об отказе в допуске к участию в аукционе размещается на Официальном сайте торгов и в открытой части электронной площадки в срок не позднее рабочего дня, следующего за днем подписания указанного протокола.

**12.4.** Претенденты, признанные Участниками, либо лицо, признанное единственным участником аукциона, и Претенденты, не допущенные к участию в аукционе, уведомляются о принятом решении не позднее следующего рабочего дня с даты оформления данного решения Протоколом о признании Претендентов Участниками аукциона, либо лица, признанного единственным участником аукциона, путем направления электронного уведомления.

**12.5.** Претендент приобретает статус Участника с момента оформления (подписания) Протокола о признании претендентов Участниками.

## 13. Порядок проведения аукциона и определения Победителя аукциона

**13.1.** Процедура аукциона проводится в день и время, указанные в Информационном сообщении, путем последовательного повышения Участниками начальной цены продажи имущества на величину, равную либо кратную величине «шага аукциона».

Процедура аукциона проводится в соответствии с Регламентом и Инструкциями.

### **ВНИМАНИЕ!**

**Для корректности участия в процедуре торгов, необходимо осуществить вход на электронную площадку по электронной подписи!**

**13.2.** «Шаг аукциона» устанавливается Продавцом в фиксированной сумме, составляющей не более 5 (пяти) процентов начальной цены продажи, и не изменяется в течение всего аукциона.

**13.3.** Во время проведения процедуры аукциона Оператор электронной площадки обеспечивает доступ Участников к закрытой части электронной площадки и возможность представления ими предложений о цене имущества.

**13.4.** Со времени начала проведения процедуры аукциона Оператором электронной площадки размещается:

а) в открытой части электронной площадки - информация о начале проведения процедуры аукциона с указанием наименования имущества, начальной цены и текущего «шага аукциона»;

б) в закрытой части электронной площадки - помимо информации, указанной в открытой части электронной площадки, также предложения о цене имущества и время их поступления, «шаг аукциона», время, оставшееся до окончания приема предложений о цене имущества.

**13.5.** В течение 1 (одного) часа со времени начала проведения процедуры аукциона Участникам предлагается заявить о приобретении имущества по начальной цене. В случае если в течение указанного времени:

а) поступило предложение о начальной цене имущества, то время для представления следующих предложений об увеличенной на «шаг аукциона» цене имущества продлевается на 10 (десять) минут со времени представления каждого следующего предложения. Если в течение 10 (десяти) минут после представления последнего предложения о цене имущества следующее предложение не поступило, аукцион с помощью программно-аппаратных средств электронной площадки завершается;

б) не поступило ни одного предложения о начальной цене имущества, то аукцион с помощью программно-аппаратных средств электронной площадки завершается.

**13.6.** При этом программными средствами электронной площадки обеспечивается:

а) исключение возможности подачи Участником предложения о цене имущества, не соответствующего увеличению текущей цены на величину «шага аукциона»;

б) уведомление Участника в случае, если предложение этого Участника о цене имущества не может быть принято в связи с подачей аналогичного предложения ранее другим участником.

**13.7.** Победителем признается участник, предложивший наиболее высокую цену имущества.



**13.8.** Ход проведения процедуры аукциона фиксируется Оператором электронной площадки в электронном журнале, который направляется Продавцу в течение 1 (одного) часа со времени завершения приема предложений о цене имущества для подведения итогов аукциона путем оформления протокола об итогах аукциона.

**13.9.** Оператор электронной площадки приостанавливает проведение аукциона в случае технологического сбоя, зафиксированного программно-аппаратными средствами электронной площадки, но не более чем на одни сутки. Возобновление проведения аукциона начинается с того момента, на котором проведение аукциона было прервано.

**13.10.** Протокол об итогах аукциона, оформленный в соответствии с пунктом 42 Положения об организации и проведении продажи государственного или муниципального имущества в электронной форме, утвержденного постановлением Правительства Российской Федерации от 27.08.2012 № 860 «Об организации и проведении продажи государственного или муниципального имущества в электронной форме» подписывается аукционной комиссией в течение 1 (одного) часа со времени получения электронного журнала, но не позднее рабочего дня, следующего за днем подведения итогов аукциона.

**13.11.** Процедура аукциона считается завершенной со времени подписания аукционной комиссией протокола об итогах аукциона.

**13.12.** Аукцион признается несостоявшимся в следующих случаях:

- а) не было подано ни одной Заявки на участие либо ни один из Претендентов не признан Участником;
- б) ни один из Участников не сделал предложение о начальной цене имущества;
- в) отказа лица, признанного единственным участником аукциона, от заключения договора.

Решение о признании аукциона несостоявшимся оформляется протоколом.

**13.13.** В случае, если заявку на участие в аукционе подало только одно лицо, признанное единственным участником аукциона, договор заключается с таким лицом по начальной цене продажи имущества.

**13.14.** В течение 1 (одного) часа со времени подписания протокола об итогах аукциона Победителю направляется уведомление о признании его Победителем с приложением этого протокола, а также размещается в открытой части электронной площадки следующая информация:

- а) наименование имущества и иные позволяющие его индивидуализировать сведения;
- б) цена сделки;

в) фамилия, имя, отчество физического лица или наименование юридического лица – победителя, лица, признанного единственным участником аукциона.

Протокол об итогах аукциона размещается на официальных сайтах в сети Интернет в соответствии с разделом 4 Информационного сообщения о проведении аукциона.

## **14. Срок заключения договора купли-продажи имущества в электронной форме**

По результатам аукциона Продавец, Победитель аукциона либо лицо, признанное единственным участником аукциона (покупатель) в течение 5 (пяти) рабочих дней с даты подведения итогов аукциона заключают в соответствии с законодательством Российской Федерации договор купли-продажи имущества в электронной форме.

## **15. Условия и сроки оплаты по договору купли-продажи в электронной форме**

**15.1.** Оплата приобретаемого на аукционе имущества производится Победителем аукциона, либо лицом, признанным единственным участником аукциона, путем перечисления денежных средств в валюте Российской Федерации на счет, в размере и сроки, указанные в договоре купли-продажи в электронной форме.

**15.2.** Задаток, внесенный Победителем аукциона, либо лицом, признанным единственным участником аукциона, засчитывается в оплату приобретенного имущества.

**15.3.** Исполнение обязательств по оплате имущества подтверждается выпиской со счета, указанного в договоре купли-продажи в электронной форме.

**15.4.** При уклонении или отказе Победителя аукциона, либо лица, признанного единственным участником аукциона, от заключения в установленный срок договора купли-продажи в электронной форме результаты аукциона аннулируются Продавцом, Победитель, либо лицо, признанное единственным участником аукциона, утрачивает право на заключение указанного договора, задаток ему не возвращается.

## **16. Переход права собственности на имущество**

**16.1.** Передача имущества и оформление права собственности на него осуществляются в соответствии с законодательством Российской Федерации и договором купли-продажи в электронной форме не позднее чем через 30 (тридцать) календарных дней после дня полной оплаты имущества.

**16.2.** Право собственности на имущество возникает у покупателя с даты государственной регистрации перехода права собственности от Продавца к покупателю в Едином государственном реестре прав на недвижимое имущество и сделок с ним.

# ФОРМА ЗАЯВКИ НА УЧАСТИЕ В АУКЦИОНЕ В ЭЛЕКТРОННОЙ ФОРМЕ

В Аукционную комиссию

Заявитель/Претендент

(Ф.И.О. физического лица, индивидуального предпринимателя, физического лица, применяющего специальный налоговый режим «Налог на профессиональный доход», наименование юридического лица с указанием организационно-правовой формы)

в лице

(Ф.И.О. руководителя юридического лица или уполномоченного лица)

действующего на основании<sup>1</sup>

(Устав, Положение, Соглашение, Доверенности и т.д.)

Паспортные данные Заявителя: серия.....№ ....., дата выдачи «.....» .....
кем выдан.....
Адрес:.....
Контактный телефон .....
ОГРНИП .....
ИНН..... КПП..... ОГРН.....
Представитель Заявителя <sup>2</sup> .....(Ф.И.О.).....
Паспортные данные представителя: серия.....№ ....., дата выдачи «.....» .....
кем выдан.....
Адрес:.....
Контактный телефон .....

принял решение об участии в аукционе в электронной форме и обязуется обеспечить поступление задатка в размере руб. \_\_\_\_\_ (сумма прописью), в сроки и в порядке, установленные в Извещении о проведении аукциона в электронной форме, Документации об аукционе в электронной форме/Информационном сообщении на указанный(ое) имущество/Объект(ы) (лот) в электронной форме и в соответствии с Регламентом Оператора электронной площадки.

1. Заявитель/Претендент обязуется соблюдать условия и порядок проведения аукциона в электронной форме, содержащиеся в Извещении о проведении аукциона в электронной форме, Документации об аукционе в электронной форме/Информационном сообщении и Регламенте Оператора электронной площадки.<sup>3</sup>
2. Заявитель/Претендент согласен и принимает все условия, требования, положения Извещения о проведении аукциона в электронной форме, Документации об аукционе в электронной форме/Информационного сообщения, проекта договора и Регламена Оператора электронной площадки, и они ему понятны. Заявителю/Претенденту известно фактическое состояние и технические характеристики имущества/Объекта(ов) (лота) аукциона в электронной форме, и он не имеет претензий к ним.
3. Заявитель/Претендент извещен о том, что он вправе отозвать Заявку в любое время до установленных даты и времени окончания срока приема/подачи заявок на участие в аукционе в электронной форме, в порядке, установленном в Извещении о проведении аукциона в электронной форме, Документации об аукционе в электронной форме/Информационном сообщении.
4. Ответственность за достоверность представленных документов и информации несет Заявитель/Претендент.
5. Заявитель/Претендент подтверждает, что на дату подписания настоящей Заявки ознакомлен с порядком проведения аукциона в электронной форме, порядком внесения, блокирования и прекращения блокирования денежных средств в качестве задатка, Извещением о проведении аукциона в электронной форме, Документацией об аукционе в электронной форме/Информационным сообщением и проектом договора, и они ему понятны.
6. Заявитель/Претендент подтверждает, что в отношении него отсутствует решение о ликвидации (в случае если Заявитель/Претендент – юридическое лицо), отсутствует решение арбитражного суда о признании его банкротом и об открытии конкурсного производства (в случае если Заявитель/Претендент – юридическое лицо, индивидуальный предприниматель), отсутствует решение о приостановлении деятельности в порядке, предусмотренном Кодексом Российской Федерации об административных правонарушениях.
7. Заявитель/Претендент осведомлен и согласен с тем, что Арендодатель и Организатор аукциона в электронной форме / Уполномоченный орган, Оператор электронной площадки и Продавец не несут ответственности за ущерб, который может быть причинен Заявителю/Претенденту отменой аукциона в электронной форме, внесением изменений в Извещение о проведении аукциона в электронной форме, Документацию об аукционе в электронной форме, Информационное сообщение, а также приостановлением процедуры проведения аукциона в электронной форме. При этом Заявитель/Претендент считается уведомленным об отмене аукциона в электронной форме, о внесении изменений в Извещение о проведении аукциона в электронной форме, Документацию об аукционе в электронной форме/Информационное сообщение с даты публикации информации об отмене аукциона в электронной форме, внесении изменений в Извещение о проведении аукциона в электронной форме, Документацию об аукционе в электронной форме/Информационное сообщение на официальном сайте торгов Российской Федерации в информационно-телекоммуникационной сети «Интернет» для размещения информации о проведении торгов [www.torgi.gov.ru](http://www.torgi.gov.ru) и сайте Оператора электронной площадки.
8. Заявитель подтверждает, что является субъектом малого и среднего предпринимательства в соответствии с Федеральным законом от 24.07.2007 № 209-ФЗ «О развитии малого и среднего предпринимательства в Российской Федерации» и соответствует требованиям, установленным частями 3 и 5 статьи 14 Федерального закона от 24.07.2007 № 209-ФЗ «О развитии малого и среднего предпринимательства в Российской Федерации» или физическим лицом, применяющим специальный налоговый режим «Налог на профессиональный доход» (в случае проведения аукциона в электронной форме, участниками которого могут быть только субъекты малого и среднего предпринимательства)<sup>4</sup>.
9. Подача Заявки на участие в аукционе в электронной форме в установленные в Извещении о проведении аукциона, Документации об аукционе в электронной форме/Информационном сообщении сроки и порядке являются акцептом оферты в соответствии со статьей 438 Гражданского кодекса Российской Федерации.

<sup>1</sup> Заполняется при подаче Заявки юридическим лицом, или лицом действующим на основании доверенности.

<sup>2</sup> Заполняется при подаче Заявки лицом, действующим по доверенности.

<sup>3</sup> Ознакомлен с Регламентом Оператора электронной площадки при регистрации (аккредитации) на электронной площадке

<sup>4</sup> Заявитель вправе продекларировать свою принадлежность к субъектам малого и среднего предпринимательства путем представления в форме электронного документа или в форме электронного образа документа сведений из единого реестра субъектов малого и среднего предпринимательства, ведение которого осуществляется в соответствии с Федеральным законом от 24.07.2007 № 209-ФЗ «О развитии малого и среднего предпринимательства в Российской Федерации».

10. В соответствии с Федеральным законом от 27.07.2006 № 152-ФЗ «О персональных данных» (далее - Федеральный закон от 27.07.2006 № 152-ФЗ), подавая Заявку, Заявитель/Претендент дает согласие на обработку персональных данных, указанных выше и содержащихся в представленных документах, в целях участия в аукционе в электронной форме (под обработкой персональных данных понимается совершение, в том числе, следующих действий: сбор, систематизация, накопление, хранение, уточнение (обновление, изменение), использование, обезличивание, блокирование, уничтожение персональных данных, описание способов обработки данных приведено в Федеральном законе от 27.07.2006 № 152-ФЗ), а также на передачу такой информации третьим лицам, в случаях, установленных нормативными документами вышестоящих органов и законодательством. Настоящее согласие действует бессрочно и может быть отозвано в любой момент по соглашению сторон. Заявитель/Претендент подтверждает, что ознакомлен с положениями Федерального закона от 27.07.2006 №152-ФЗ, права и обязанности в области защиты персональных данных ему известны.

НА БЛАНКЕ ОРГАНИЗАЦИИ  
(при наличии)

В Комитет по конкурентной политике Московской области

### Информационное письмо

Настоящим \_\_\_\_\_ « \_\_\_\_\_ »  
(организационно-правовая форма, наименование организации)

подтверждает (указать нужное):

**1 вариант:** доля Российской Федерации, субъекта Российской Федерации или муниципального образования в уставном капитале отсутствует<sup>1</sup>.

**2 вариант:** по состоянию на « \_\_\_ » \_\_\_\_\_ 20\_\_ в уставном капитале имеется<sup>2</sup>:

1. \_\_\_\_\_  
(размер доли в процентах)

2. \_\_\_\_\_  
(размер доли в процентах)

3. \_\_\_\_\_  
(размер доли в процентах)

Руководитель

Подпись

Ф.И.О.

М.П.

<sup>1</sup> В случае отсутствия в уставном капитале доли Российской Федерации/субъекта Российской Федерации/муниципального образования.

<sup>2</sup> В случае наличия в уставном капитале доли Российской Федерации/субъекта Российской Федерации/муниципального образования.

# ДОГОВОР О ЗАДАТКЕ № \_\_\_\_\_

Московская область

« \_\_\_\_ » \_\_\_\_\_ 20 \_\_\_\_ г.

Комитет по конкурентной политике Московской области в лице \_\_\_\_\_, действующего на основании \_\_\_\_\_, именуемый в дальнейшем «Уполномоченный орган» и Оператор электронной площадки в лице \_\_\_\_\_, действующего на основании Устава, именуемый в дальнейшем «Оператор электронной площадки», с одной стороны и \_\_\_\_\_, именуемый в дальнейшем «Претендент», в лице \_\_\_\_\_, действующего на основании \_\_\_\_\_, с другой стороны, заключили настоящий Договор о нижеследующем:

## 1. Предмет договора

Претендент в доказательство намерения заключить договор купли-продажи имущества, находящегося в собственности \_\_\_\_\_, расположенного по адресу: \_\_\_\_\_, а также в качестве гарантии обеспечения исполнения своих обязательств, в счет причитающихся с него по договору купли-продажи платежей, обеспечивает наличие денежных средств на счете Оператора электронной площадки в размере не менее суммы задатка, установленного в сумме \_\_\_\_\_ руб. (\_\_\_\_), и соглашается с блокированием указанной суммы в порядке, предусмотренном разделом 2 настоящего Договора.

## 2. Порядок перечисления денежных средств

2.1. Перечисление денежных средств на счет Оператора электронной площадки производится Претендентом в соответствии с Регламентом Оператора электронной площадки и Инструкциями Претендента/Арендатора, размещенными на электронной площадке по следующим реквизитам:

**Получатель платежа:** \_\_\_\_\_

**Реквизиты:** \_\_\_\_\_

**Назначение платежа:** \_\_\_\_\_

Назначение платежа указывается в соответствии с Регламентом Оператора электронной площадки и Инструкциями Претендента/Арендатора, размещенными на электронной площадке.

2.2. В целях исполнения требований о внесении задатка для участия в аукционе Претендент обеспечивает наличие денежных средств на счете Оператора электронной площадки в размере, не менее суммы задатка, установленной Информационным сообщением о проведении аукциона в электронной форме \_\_\_\_\_ (далее – Информационное сообщение).

2.3. Денежные средства в размере, равном задатку, указанному в пункте 2.5. Информационного сообщения, блокируются Оператором электронной площадки на счете Претендента в соответствии с Регламентом Оператора электронной площадки и Инструкциями Претендента/Арендатора, размещенными на электронной площадке. Основанием для блокирования денежных средств является Заявка, направленная Претендентом Оператору электронной площадки. Зabloкированные Оператором электронной площадки на счете Претендента денежные средства являются задатком.

2.4. Порядок возврата задатка в случаях, установленных действующим законодательством, определен в Информационном сообщении.

## 3. Ответственность сторон

3.1. Ответственность сторон за неисполнение либо ненадлежащее исполнение настоящего Договора наступает в соответствии с действующим законодательством Российской Федерации и законодательством Московской области.

3.2. Все споры и разногласия, которые могут возникнуть в результате исполнения Сторонами условий настоящего Договора, будут по возможности решаться путем переговоров. В случае невозможности разрешения споров путем переговоров Стороны рассматривают их в судебном порядке в Арбитражном суде Московской области.

## 4. Срок действия договора

4.1. Договор вступает в силу с момента подписания его Сторонами.

4.2. Договор прекращает свое действие с момента надлежащего исполнения Сторонами взятых на себя обязательств.

## 5. Заключительные положения.

5.1. Все изменения и дополнения к настоящему Договору, оформляются письменно дополнительным соглашением.

5.2. Настоящий Договор составлен в форме электронного документа и вступает в силу с момента блокировки Оператором электронной площадки денежных средств в размере, установленном извещением о проведении аукциона, на счете Претендента в соответствии с Регламентом и Инструкциями.

## 6. Юридические адреса и реквизиты Сторон

Уполномоченный орган

Оператор электронной площадки

Претендент

## 7. Подписи сторон



**АДМИНИСТРАЦИЯ  
ЛЕНИНСКОГО ГОРОДСКОГО ОКРУГА  
МОСКОВСКОЙ ОБЛАСТИ**

**ПОСТАНОВЛЕНИЕ**

от 11.10.2023 № 4449

**О проведении аукциона по продаже муниципального имущества, находящегося  
в собственности Ленинского городского округа**

В соответствии с ст. 39.11, ст. 39.12 Земельного кодекса Российской Федерации, Гражданским кодексом Российской Федерации, Федеральным законом от 06.10.2003 № 131-ФЗ «Об общих принципах организации местного самоуправления в Российской Федерации», , Законом Московской области от 07.06.1996 № 23/96-ОЗ «О регулировании земельных отношений в Московской области», с п. 3 ст. 4, п. 2 ст. 6, п.п. 2, 4 ст. 14, п. 7 ст. 35 Федерального закона от 21.12.2001 № 178-ФЗ «О приватизации государственного и муниципального имущества», Федеральным законом от 26.07.2006 № 135-ФЗ «О защите конкуренции», Федеральным законом от 29.07.1998 № 135-ФЗ «Об оценочной деятельности в Российской Федерации», постановлением Правительства Российской Федерации от 27.08.2012 № 860 (ред. от 22.12.2022) «Об организации и проведении продажи государственного или муниципального имущества в электронной форме», решением Совета депутатов Ленинского городского округа Московской области от 06.07.2023 № 63/5 «Об утверждении Прогнозного плана (программы) приватизации муниципального имущества Ленинского городского округа Московской области на 2023 год и на плановый период 2024-2025 годов», Сводным заключением Министерства имущественных отношений Московской области от 09.10.2023 № 189-З, руководствуясь Уставом Ленинского городского округа Московской области,

**ПОСТАНОВЛЯЮ:**

1. Провести аукцион, открытый по составу участников и по форме подачи предложений о цене по продаже следующего недвижимого имущества:

Нежилое здание с кадастровым номером 50:21:0060201:1018, общей площадью 428.8 кв. м, назначение: нежилое, наименование: Дом быта, количество этажей, в том числе подземных этажей: 2, в том числе подземных 1, расположенное по адресу: Московская область, Ленинский район, с.п. Володарское, п. Володарского, ул. Центральная, д. 27, принадлежащее на праве собственности муниципальному образованию Ленинский городской округ Московской области, запись регистрации

в Едином государственном реестре недвижимости № 50:21:0060201:1018-50/128/2023-1 от 30.03.2023 г. Ограничения в пользовании и обременения правами третьих лиц не зарегистрированы.

Продажа здания осуществляется одновременно с отчуждением земельного участка с кадастровым номером 50:21:0060201:541, необходимого для его использования, общей площадью 1520 кв.м, расположенного по адресу: Местоположение установлено относительно ориентира, расположенного в границах участка. Почтовый адрес ориентира: обл. Московская, р-н Ленинский, сельское поселение Володарское, п. Володарского, ул. Центральная, дом № 27, категория земель – «земли населенных пунктов», разрешенное использование – «размещение общественно-делового центра».

2. В соответствии с информацией, предоставленной Комитетом по архитектуре и градостроительству Московской области, установить наличие следующих обременений/ограничений на земельный участок, в том числе:

ограничения прав на Земельный участок, предусмотренные статьей 56 Земельного кодекса Российской Федерации;

земельный участок расположен: Зона с особыми условиями использования территорий - Приаэродромная территория аэродрома Москва (Домодедово): Использование земельного участка в соответствии с требованиями Воздушного Кодекса Российской Федерации и Федеральным законом Российской Федерации № 135-ФЗ от 01.07.2017 «О внесении изменений в отдельные законодательные акты Российской Федерации в части совершенствования порядка установления и использования приаэродромной территории и санитарно-защитной зоны»;

земельный участок расположен: Остафьево Приаэродромная территория аэродрома: Использование земельного участка в соответствии с требованиями Воздушного Кодекса Российской Федерации и Федеральным законом Российской Федерации № 135-ФЗ от 01.07.2017 «О внесении изменений в отдельные законодательные акты Российской Федерации в части совершенствования порядка установления и использования приаэродромной территории и санитарно-защитной зоны»;

земельный участок расположен: «Раменское» Полосы воздушных подходов аэродрома экспериментальной авиации: Использование земельного участка в соответствии с требованиями Воздушного Кодекса Российской Федерации и Федеральным законом Российской Федерации № 135-ФЗ от 01.07.2017 «О внесении изменений в отдельные законодательные акты Российской Федерации в части совершенствования порядка установления и использования приаэродромной территории и санитарно-защитной зоны».

3. Начальная цена договора купли-продажи недвижимого имущества определяется на основании отчета об оценке рыночной стоимости объектов недвижимого имущества, расположенных по адресу: Московская область, Ленинский район, с.п. Володарское, п. Володарского, ул. Центральный, д. 27, от 21.06.2023 № 53/23/125-01 и составляет 12 606 000 (Двенадцать миллионов шестьсот шесть тысяч) рублей 00 копеек с учетом НДС, в том числе:

- рыночная стоимость нежилого здания – 3 641 000 (Три миллиона шестьсот сорок одна тысяча) рублей 00 копеек, с учетом НДС;

- рыночная стоимость земельного участка – 8 965 000 (Восемь миллионов девятьсот шестьдесят пять тысяч) рублей 00 копеек, НДС не облагается в соответствии с пп.6 п.2 ст. 146 Главы 21 Налогового кодекса Российской Федерации.



4. Шаг аукциона устанавливается в фиксированной сумме 630 300 (Шестьсот тридцать тысяч триста) рублей 00 копеек и составляет 5 (пять) процентов от начальной цены продажи, и не изменяется в течение всего аукциона.

5. Сумма задатка определяется в размере 1 260 600 (Один миллион двести шестьдесят тысяч шестьсот) рублей 00 копеек, и составляет 10 (десять) процентов от начальной цены продажи. Задаток засчитывается в счет оплаты Имущества.

Порядок перечисления и возврата задатка указывается в извещении о проведении аукциона.

6. Установить в качестве органа уполномоченного на проведение торгов на право заключения договора купли-продажи недвижимого имущества Комитет по конкурентной политике Московской области, ИНН/КПП 5024139723/502401001 (далее – уполномоченный орган).

7. Управлению земельно-имущественных отношений администрации Ленинского городского округа Московской области:

7.1. Подготовить необходимые материалы по недвижимому имуществу, указанному в п. 1 настоящего постановления, и передать для проведения аукциона уполномоченному органу.

7.2. Внести данные об объектах в систему ЕИСУГИ и интегрировать в подсистему АРИП ЕАСУЗ МО, разместить извещение о проведении аукциона, иную информацию, связанную с проведением аукциона в газете «Видновские Вести» и на сайте администрации в информационно-коммуникационной сети «Интернет» [www.adm-vidnoe.ru](http://www.adm-vidnoe.ru).

7.3. Заключить в установленный срок с победителем аукциона договор купли-продажи недвижимого имущества, а также направить копию такого договора уполномоченному органу.

8. Уполномоченному органу аукциона разместить информацию о проведении аукциона, иную информацию, связанную с проведением аукциона, об итогах аукциона на официальном сайте Российской Федерации, определенном Правительством Российской Федерации [www.torgi.gov.ru](http://www.torgi.gov.ru), Едином портале торгов Московской области [www.torgi.mosreg.ru](http://www.torgi.mosreg.ru), посредством подсистемы АРИП ЕАСУЗ МО [easuz.mosreg.ru/Arip/](http://easuz.mosreg.ru/Arip/), на сайте электронной торговой площадки [www.rts-tender.ru](http://www.rts-tender.ru) в информационно-телекоммуникационной сети «Интернет».

9. Контроль исполнения настоящего постановления оставляю за собой.

**Первый заместитель главы администрации  
Ленинского городского округа**



**А.А. Гравин**

Разослать: в дело – 2 экз., Гравину А.А., Здорову Н.О., Стольниковой Л.Н., Егоровой Е.В

**Филиал публично-правовой компании "Роскадастр" по Московской области**

полное наименование органа регистрации прав

**Выписка из Единого государственного реестра недвижимости об объекте недвижимости**

**Сведения о характеристиках объекта недвижимости**

На основании запроса от 01.08.2023, поступившего на рассмотрение 01.08.2023, сообщаем, что согласно записям Единого государственного реестра недвижимости:

Раздел 1 Лист 1

<b>Земельный участок</b>			
<b>вид объекта недвижимости</b>			

Лист № 1 раздела 1	Всего листов раздела 1: 3	Всего разделов: 6	Всего листов выписки: 9
--------------------	---------------------------	-------------------	-------------------------

01.08.2023г. № КУВИ-001/2023-175058988	
Кадастровый номер:	50:21:0060201:541
Номер кадастрового квартала:	50:21:0060201
Дата присвоения кадастрового номера:	28.04.2010

Ранее присвоенный государственный учетный номер:	данные отсутствуют
Местоположение:	Местоположение установлено относительно ориентира, расположенного в границах участка. Почтовый адрес ориентира: обл. Московская, р-н Ленинский, сельское поселение Володарское, п. Володарского, ул. Центральная, дом № 27.
Площадь:	1520
Кадастровая стоимость, руб.:	4243338.4
Кадастровые номера расположенных в пределах земельного участка объектов недвижимости:	50:21:0060201:1018
Кадастровые номера объектов недвижимости, из которых образован объект недвижимости:	данные отсутствуют
Кадастровые номера образованных объектов недвижимости:	данные отсутствуют
Категория земель:	Земли населенных пунктов
Виды разрешенного использования:	Размещение общественно-делового центра
Сведения о кадастровом инженере:	данные отсутствуют
Сведения о лесах, водных объектах и об иных природных объектах, расположенных в пределах земельного участка:	данные отсутствуют
Сведения о том, что земельный участок полностью расположен в границах зоны с особыми условиями использования территории, территории объекта культурного наследия, публичного сервитута:	данные отсутствуют

полное наименование должности	 ДОКУМЕНТ ПОДПИСАН ЭЛЕКТРОННОЙ ПОДПИСЬЮ Сертификат: 3094B7974B3CA8E1F07A347CFAD6FA78 Владелец: ФЕДЕРАЛЬНАЯ СЛУЖБА ГОСУДАРСТВЕННОЙ РЕГИСТРАЦИИ, КАДАСТРА И КАРТОГРАФИИ Действителен: с 17.05.2022 по 10.08.2023	инициалы, фамилия

Земельный участок			
вид объекта недвижимости			
Лист № 2 раздела 1	Всего листов раздела 1: 3	Всего разделов: 6	Всего листов выписки: 9
01.08.2023г. № КУВИ-001/2023-175058988			
Кадастровый номер:		50:21:0060201:541	
Сведения о том, что земельный участок расположен в границах особой экономической зоны, территории опережающего социально-экономического развития, зоны территориального развития в Российской Федерации, игровой зоны:		данные отсутствуют	
Сведения о том, что земельный участок расположен в границах особо охраняемой природной территории, охотничьих угодий, лесничеств:		данные отсутствуют	
Сведения о результатах проведения государственного земельного надзора:		данные отсутствуют	
Сведения о расположении земельного участка в границах территории, в отношении которой утвержден проект межевания территории:		данные отсутствуют	
Условный номер земельного участка:		данные отсутствуют	
Сведения о принятии акта и (или) заключении договора, предусматривающих предоставление в соответствии с земельным законодательством исполнительным органом государственным органом власти или органом местного самоуправления, находящегося в государственной или муниципальной собственности земельного участка для строительства наемного дома социального использования или наемного дома коммерческого использования:		данные отсутствуют	
Сведения о том, что земельный участок или земельные участки образованы на основании решения об изъятии земельного участка и (или) расположенного на нем объекта недвижимости для государственных или муниципальных нужд:		данные отсутствуют	
Сведения о том, что земельный участок образован из земель или земельного участка, государственная собственность на которые не разграничена:		данные отсутствуют	
Сведения о наличии земельного спора о местоположении границ земельных участков:		данные отсутствуют	
Статус записи об объекте недвижимости:		Сведения об объекте недвижимости имеют статус "актуальные"	
Особые отметки:		Сведения о вещных правах на объект недвижимости, не зарегистрированных в реестре прав, ограничений прав и обременений недвижимого имущества: Вид права: Государственная собственность. Сведения об ограничениях права на объект недвижимости, обременениях данного	



ДОКУМЕНТ ПОДПИСАН  
ЭЛЕКТРОННОЙ ПОДПИСЬЮ

Сертификат: 3094B7974B3CA8E1F07A347CFAD6FA78

Владелец: ФЕДЕРАЛЬНАЯ СЛУЖБА ГОСУДАРСТВЕННОЙ  
РЕГИСТРАЦИИ, КАДАСТРА И КАРТОГРАФИИ  
Действителен: с 17.05.2022 по 10.08.2023

полное наименование должности

инициалы, фамилия

Земельный участок			
вид объекта недвижимости			
Лист № 3 раздела 1	Всего листов раздела 1: 3	Всего разделов: 6	Всего листов выписки: 9
01.08.2023г. № КУВИ-001/2023-175058988			
Кадастровый номер:		50:21:0060201:541	
		объекта, не зарегистрированных в реестре прав, ограничений прав и обременений недвижимого имущества: вид ограничения (обременения): ограничения прав на земельный участок, предусмотренные статьей 56 Земельного кодекса Российской Федерации; срок действия: с 22.07.2015; реквизиты документа-основания: договор на проведение работ по межеванию земельных участков от 24.02.2014 № б/н выдан: ООО "СтройТрест". Сведения, необходимые для заполнения раздела: 4 - Сведения о частях земельного участка, отсутствуют.	
Получатель выписки:			



ДОКУМЕНТ ПОДПИСАН  
ЭЛЕКТРОННОЙ ПОДПИСЬЮ

Сертификат: 3094B7974B3CA8E1F07A347CFAD6FA78

Владелец: ФЕДЕРАЛЬНАЯ СЛУЖБА ГОСУДАРСТВЕННОЙ  
РЕГИСТРАЦИИ, КАДАСТРА И КАРТОГРАФИИ  
Действителен: с 17.05.2022 по 10.08.2023

полное наименование должности

инициалы, фамилия

Выписка из Единого государственного реестра недвижимости об объекте недвижимости  
Сведения о зарегистрированных правах

Земельный участок			
вид объекта недвижимости			
Лист № 1 раздела 2	Всего листов раздела 2: 2	Всего разделов: 6	Всего листов выписки: 9
01.08.2023г. № КУВИ-001/2023-175058988			
Кадастровый номер:		50:21:0060201:541	
1	Правообладатель (правообладатели):	1.1	Муниципальное образование Ленинский городской округ Московской области
	Сведения о возможности предоставления третьим лицам персональных данных физического лица:	1.1.1	данные отсутствуют
2	Вид, номер, дата и время государственной регистрации права:	2.1	Собственность 50-50-21/057/2010-150 05.07.2010 00:00:00
3	Сведения об осуществлении государственной регистрации сделки, права без необходимого в силу закона согласия третьего лица, органа:	3.1	данные отсутствуют
4	Ограничение прав и обременение объекта недвижимости:	не зарегистрировано	
5	Договоры участия в долевом строительстве:	не зарегистрировано	
6	Заявленные в судебном порядке права требования:	данные отсутствуют	
7	Сведения о возможности предоставления третьим лицам персональных данных физического лица	данные отсутствуют	
8	Сведения о возражении в отношении зарегистрированного права:	данные отсутствуют	
9	Сведения о наличии решения об изъятии объекта недвижимости для государственных и муниципальных нужд:	данные отсутствуют	
10	Сведения о невозможности государственной регистрации без личного участия правообладателя или его законного представителя:	данные отсутствуют	
11	Правопритязания и сведения о наличии поступивших, но не рассмотренных заявлений о проведении государственной регистрации права (перехода, прекращения права), ограничения права или обременения объекта недвижимости, сделки в отношении объекта недвижимости:	отсутствуют	



ДОКУМЕНТ ПОДПИСАН  
ЭЛЕКТРОННОЙ ПОДПИСЬЮ

Сертификат: 3094В7974ВЗСА8Е1F07А347CFAD6FA78

Владелец: ФЕДЕРАЛЬНАЯ СЛУЖБА ГОСУДАРСТВЕННОЙ

РЕГИСТРАЦИИ, КАДАСТРА И КАРТОГРАФИИ

Действителен: с 17.05.2022 по 10.08.2023

полное наименование должности

инициалы, фамилия

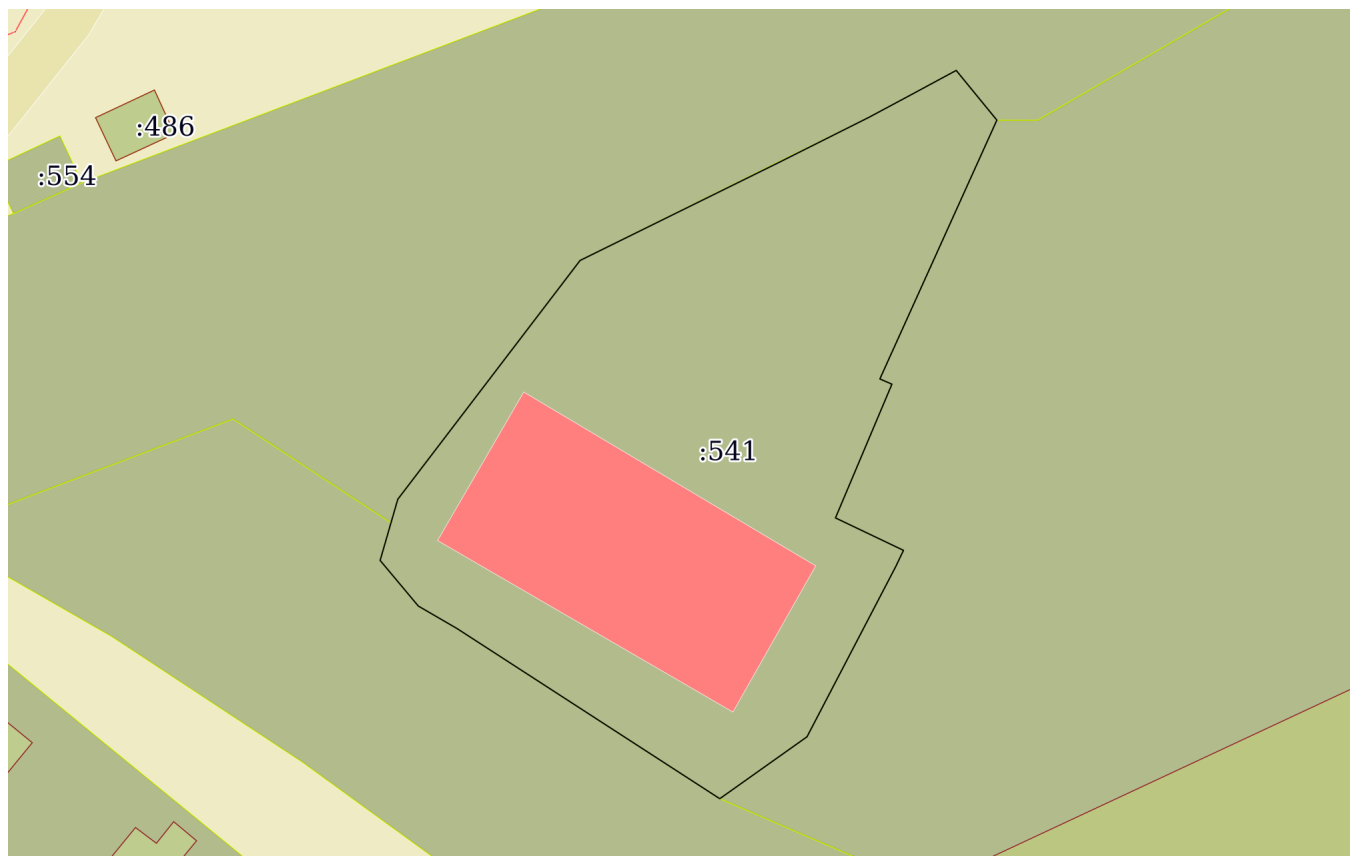
Земельный участок			
вид объекта недвижимости			
Лист № 2 раздела 2	Всего листов раздела 2: 2	Всего разделов: 6	Всего листов выписки: 9
01.08.2023г. № КУВИ-001/2023-175058988			
Кадастровый номер:		50:21:0060201:541	
11	Сведения о невозможности государственной регистрации перехода, прекращения, ограничения права на земельный участок из земель сельскохозяйственного назначения:	данные отсутствуют	

полное наименование должности		ДОКУМЕНТ ПОДПИСАН	инициалы, фамилия
		ЭЛЕКТРОННОЙ ПОДПИСЬЮ	
	Сертификат: 3094B7974B3CA8E1F07A347CFAD6FA78 Владелец: ФЕДЕРАЛЬНАЯ СЛУЖБА ГОСУДАРСТВЕННОЙ РЕГИСТРАЦИИ, КАДАСТРА И КАРТОГРАФИИ Действителен: с 17.05.2022 по 10.08.2023		

Выписка из Единого государственного реестра недвижимости об объекте недвижимости  
Описание местоположения земельного участка

Земельный участок			
вид объекта недвижимости			
Лист № 1 раздела 3	Всего листов раздела 3: 1	Всего разделов: 6	Всего листов выписки: 9
01.08.2023г. № КУВИ-001/2023-175058988			
Кадастровый номер:		50:21:0060201:541	

План (чертеж, схема) земельного участка



Масштаб 1:600

Условные обозначения:



ДОКУМЕНТ ПОДПИСАН  
ЭЛЕКТРОННОЙ ПОДПИСЬЮ

Сертификат: 3094В7974ВЗСА8Е1F07А347СFAD6FА78

Владелец: ФЕДЕРАЛЬНАЯ СЛУЖБА ГОСУДАРСТВЕННОЙ  
РЕГИСТРАЦИИ, КАДАСТРА И КАРТОГРАФИИ  
Действителен: с 17.05.2022 по 10.08.2023

полное наименование должности

инициалы, фамилия

## Выписка из Единого государственного реестра недвижимости об объекте недвижимости

## Описание местоположения земельного участка

Земельный участок			
вид объекта недвижимости			
Лист № 1 раздела 3.1	Всего листов раздела 3.1: 1	Всего разделов: 6	Всего листов выписки: 9
01.08.2023г. № КУВИ-001/2023-175058988			
Кадастровый номер:		50:21:0060201:541	

Описание местоположения границ земельного участка							
№ п/п	Номер точки		Дирекционный угол	Горизонтальное проложение, м	Описание закрепления на местности	Кадастровые номера смежных участков	Сведения об адресах правообладателей смежных земельных участков
	начальная	конечная					
1	2	3	4	5	6	7	8
1	1.1.1	1.1.2	300°10.6'	3.62	данные отсутствуют	50:21:0060201:6103	адрес отсутствует
2	1.1.2	1.1.3	320°5.2'	4.78	данные отсутствуют	50:21:0060201:6103	адрес отсутствует
3	1.1.3	1.1.4	16°5.9'	5.12	данные отсутствуют	данные отсутствуют	данные отсутствуют
4	1.1.4	1.1.5	37°20.9'	24.16	данные отсутствуют	50:21:0060201:6113	адрес отсутствует, данные отсутствуют
5	1.1.5	1.1.6	63°45.1'	17.84	данные отсутствуют	50:21:0060201:6113	адрес отсутствует, данные отсутствуют
6	1.1.6	1.1.7	63°22.3'	8.1	данные отсутствуют	50:21:0060201:6113	адрес отсутствует, данные отсутствуют
7	1.1.7	1.1.8	61°48.5'	3.94	данные отсутствуют	50:21:0060201:6113	адрес отсутствует, данные отсутствуют
8	1.1.8	1.1.9	61°39.1'	4.02	данные отсутствуют	50:21:0060201:6113	адрес отсутствует, данные отсутствуют
9	1.1.9	1.1.10	140°44.0'	5.17	данные отсутствуют	50:21:0060201:6113	адрес отсутствует, данные отсутствуют
10	1.1.10	1.1.11	204°19.3'	22.85	данные отсутствуют	50:21:0060201:6798	адрес отсутствует
11	1.1.11	1.1.12	113°24.7'	1.06	данные отсутствуют	50:21:0060201:6798	адрес отсутствует
12	1.1.12	1.1.13	202°52.6'	11.68	данные отсутствуют	50:21:0060201:6798	адрес отсутствует
13	1.1.13	1.1.14	115°30.5'	6.06	данные отсутствуют	50:21:0060201:6798	адрес отсутствует
14	1.1.14	1.1.15	205°29.9'	1.44	данные отсутствуют	50:21:0060201:6798	адрес отсутствует
15	1.1.15	1.1.16	207°31.6'	15.45	данные отсутствуют	50:21:0060201:6798	адрес отсутствует
16	1.1.16	1.1.17	234°37.5'	8.58	данные отсутствуют	50:21:0060201:6798	адрес отсутствует
17	1.1.17	1.1.18	288°26.1'	0.06	данные отсутствуют	50:21:0060201:6798, 50:21:0060201:6103	адрес отсутствует
18	1.1.18	1.1.1	302°56.2'	25.11	данные отсутствуют	50:21:0060201:6103	адрес отсутствует



ДОКУМЕНТ ПОДПИСАН  
ЭЛЕКТРОННОЙ ПОДПИСЬЮ

Сертификат: 3094В7974ВЗСА8Е1F07А347СFAD6FА78

Владелец: ФЕДЕРАЛЬНАЯ СЛУЖБА ГОСУДАРСТВЕННОЙ  
РЕГИСТРАЦИИ, КАДАСТРА И КАРТОГРАФИИ  
Действителен: с 17.05.2022 по 10.08.2023

полное наименование должности

инициалы, фамилия



## Выписка из Единого государственного реестра недвижимости об объекте недвижимости

## Описание местоположения земельного участка

Земельный участок			
вид объекта недвижимости			
Лист № 1 раздела 3.2	Всего листов раздела 3.2: 1	Всего разделов: 6	Всего листов выписки: 9
01.08.2023г. № КУВИ-001/2023-175058988			
Кадастровый номер:		50:21:0060201:541	

Сведения о характерных точках границы земельного участка				
Система координат МСК-50, зона 2				
Номер точки	Координаты, м		Описание закрепления на местности	Средняя квадратичная погрешность определения координат характерных точек границ земельного участка, м
	X	Y		
1	2	3	4	5
1	440363.79	2216210.07	-	0.3
2	440350.14	2216231.14	-	0.3
3	440350.12	2216231.2	-	0.3
4	440355.09	2216238.2	-	0.3
5	440368.79	2216245.34	-	0.3
6	440370.09	2216245.96	-	0.3
7	440372.7	2216240.49	-	0.3
8	440383.46	2216245.03	-	0.3
9	440383.88	2216244.06	-	0.3
10	440404.7	2216253.47	-	0.3
11	440408.7	2216250.2	-	0.3
12	440406.79	2216246.66	-	0.3
13	440404.93	2216243.19	-	0.3
14	440401.3	2216235.95	-	0.3
15	440393.41	2216219.95	-	0.3
16	440374.2	2216205.29	-	0.3
17	440369.28	2216203.87	-	0.3
18	440365.61	2216206.94	-	0.3
1	440363.79	2216210.07	-	0.3



ДОКУМЕНТ ПОДПИСАН  
ЭЛЕКТРОННОЙ ПОДПИСЬЮ

Сертификат: 3094В7974ВЗСА8Е1F07А347СFAD6FA78

Владелец: ФЕДЕРАЛЬНАЯ СЛУЖБА ГОСУДАРСТВЕННОЙ  
РЕГИСТРАЦИИ, КАДАСТРА И КАРТОГРАФИИ  
Действителен: с 17.05.2022 по 10.08.2023

полное наименование должности

инициалы, фамилия

Выписка из Единого государственного реестра недвижимости об объекте недвижимости  
Сведения о частях земельного участка

Земельный участок			
вид объекта недвижимости			
Лист № 1 раздела 4.1	Всего листов раздела 4.1: 1	Всего разделов: 6	Всего листов выписки: 9
01.08.2023г. № КУВИ-001/2023-175058988			
Кадастровый номер:		50:21:0060201:541	

Учетный номер части	Площадь, м2	Содержание ограничения в использовании или ограничения права на объект недвижимости или обременения объекта недвижимости
1	2	3
	Весь	<p>вид ограничения (обременения): ограничения прав на земельный участок, предусмотренные статьей 56 Земельного кодекса Российской Федерации; Срок действия: не установлен; реквизиты документа-основания: договор на проведение работ по межеванию земельных участков от 24.02.2014 № б/н выдан: ООО "СтройТрест"; Содержание ограничения (обременения): В пределах приаэродромной территории запрещается проектирование, строительство и развитие городских и сельских поселений, а также строительство и реконструкция промышленных, сельскохозяйственных объектов, объектов капитального и индивидуального жилищного строительства и иных объектов, без согласования в порядке установленном законодательством Российской Федерации. Запрещается размещать в полосах воздушных подходов на удалении до 30 км, а вне полос воздушных подходов - до 15 км от контрольной точки аэродрома объекты выбросов (размещения) отходов, животноводческие фермы, скотобойни и другие объекты, способствующие привлечению и массовому скоплению птиц. В пределах границ района аэродрома (вертодрома, посадочной площадки) запрещается строительство без согласования старшего авиационного начальника аэродрома (вертодрома, посадочной площадки): а) объектов высотой 50 м и более относительно уровня аэродрома (вертодрома); б) линий связи и электропередачи, а также других источников радио- и электромагнитных излучений, которые могут создавать помехи для работы радиотехнических средств; в) взрывоопасных объектов; г) факельных устройств для аварийного сжигания сбрасываемых газов высотой 50 м и более (с учетом возможной высоты выброса пламени); д) промышленных и иных предприятий и сооружений, деятельность которых может привести к ухудшению видимости в районе аэродрома (вертодрома). Строительство и размещение объектов вне района аэродрома (вертодрома), если их истинная высота превышает 50 м, согласовываются с территориальным органом Федерального агентства воздушного транспорта; Реестровый номер границы: 50.21.2.64</p>

полное наименование должности	 ДОКУМЕНТ ПОДПИСАН ЭЛЕКТРОННОЙ ПОДПИСЬЮ	инициалы, фамилия
	Сертификат: 3094B7974B3CA8E1F07A347CFAD6FA78 Владелец: ФЕДЕРАЛЬНАЯ СЛУЖБА ГОСУДАРСТВЕННОЙ РЕГИСТРАЦИИ, КАДАСТРА И КАРТОГРАФИИ Действителен: с 17.05.2022 по 10.08.2023	

**Филиал публично-правовой компании "Роскадастр" по Московской области**

полное наименование органа регистрации прав

Выписка из Единого государственного реестра недвижимости об объекте недвижимости

Сведения о характеристиках объекта недвижимости

На основании запроса от 22.09.2023, поступившего на рассмотрение 22.09.2023, сообщаем, что согласно записям Единого государственного реестра недвижимости:

Раздел 1 Лист 1

Здание			
вид объекта недвижимости			

Лист № 1 раздела 1	Всего листов раздела 1: 2	Всего разделов: 4	Всего листов выписки: 6
--------------------	---------------------------	-------------------	-------------------------

22.09.2023г. № КУВИ-001/2023-216383011	
Кадастровый номер:	50:21:0060201:1018
Номер кадастрового квартала:	50:21:0060201
Дата присвоения кадастрового номера:	28.06.2012

Ранее присвоенный государственный учетный номер:	Инвентарный номер 100:032-9394
Местоположение:	Московская область, Ленинский район, с.п.Володарское, п. Володарского, ул. Центральная, д. 27
Площадь:	428.8
Назначение:	Нежилое
Наименование:	Дом быта
Количество этажей, в том числе подземных этажей:	2, в том числе подземных 1
Материал наружных стен:	Кирпичные
Год ввода в эксплуатацию по завершении строительства:	данные отсутствуют
Год завершения строительства:	данные отсутствуют
Кадастровая стоимость, руб.:	13702780.71
Кадастровые номера иных объектов недвижимости, в пределах которых расположен объект недвижимости:	50:21:0060201:541
Кадастровые номера помещений, машино-мест, расположенных в здании или сооружении:	данные отсутствуют
Кадастровые номера объектов недвижимости, из которых образован объект недвижимости:	данные отсутствуют
Кадастровые номера образованных объектов недвижимости:	данные отсутствуют
Сведения о включении объекта недвижимости в состав предприятия как имущественного комплекса:	данные отсутствуют
Сведения о включении объекта недвижимости в состав единого недвижимого комплекса:	данные отсутствуют
Виды разрешенного использования:	данные отсутствуют

 <p>ДОКУМЕНТ ПОДПИСАН ЭЛЕКТРОННОЙ ПОДПИСЬЮ</p> <p>Сертификат: 00BV056B7401CB38D2B3576ACDC8425108 Владелец: ФЕДЕРАЛЬНАЯ СЛУЖБА ГОСУДАРСТВЕННОЙ РЕГИСТРАЦИИ, КАДАСТРА И КАРТОГРАФИИ Действителен: с 27.06.2023 по 19.09.2024</p>
---

полное наименование должности	инициалы, фамилия
-------------------------------	-------------------

Здание			
вид объекта недвижимости			
Лист № 2 раздела 1	Всего листов раздела 1: 2	Всего разделов: 4	Всего листов выписки: 6
22.09.2023г. № КУВИ-001/2023-216383011			
Кадастровый номер:		50:21:0060201:1018	
Сведения о включении объекта недвижимости в реестр объектов культурного наследия:		данные отсутствуют	
Сведения о кадастровом инженере:		77-11-83, изменением сведений о местоположении здания с кадастровым номером 50:21:0060201:1018., 40/23, 2023-02-17	
Статус записи об объекте недвижимости:		Сведения об объекте недвижимости имеют статус "актуальные, ранее учтенные"	
Особые отметки:		Сведения, необходимые для заполнения разделов: 6 - Сведения о частях объекта недвижимости; 7 - Перечень помещений, машино-мест, расположенных в здании, сооружении; 8 - План расположения помещения, машино-места на этаже (плане этажа), отсутствуют.	
Получатель выписки:		Рудковская Екатерина Геннадиевна, действующий(ая) на основании документа "" АДМИНИСТРАЦИЯ ЛЕНИНСКОГО ГОРОДСКОГО ОКРУГА МОСКОВСКОЙ ОБЛАСТИ	

полное наименование должности		ДОКУМЕНТ ПОДПИСАН	инициалы, фамилия
		ЭЛЕКТРОННОЙ ПОДПИСЬЮ	
Сертификат: 00ВВ056В7401СВ38D2В3576АСDС8425108			
Владелец: ФЕДЕРАЛЬНАЯ СЛУЖБА ГОСУДАРСТВЕННОЙ			
РЕГИСТРАЦИИ, КАДАСТРА И КАРТОГРАФИИ			
Действителен: с 27.06.2023 по 19.09.2024			

Выписка из Единого государственного реестра недвижимости об объекте недвижимости  
Сведения о зарегистрированных правах

Здание			
вид объекта недвижимости			
Лист № 1 раздела 2	Всего листов раздела 2: 1	Всего разделов: 4	Всего листов выписки: 6
22.09.2023г. № КУВИ-001/2023-216383011			
Кадастровый номер:		50:21:0060201:1018	
1	Правообладатель (правообладатели):	1.1	Муниципальное образование Ленинский городской округ Московской области
	Сведения о возможности предоставления третьим лицам персональных данных физического лица:	1.1.1	данные отсутствуют
2	Вид, номер, дата и время государственной регистрации права:	2.1	Собственность 50:21:0060201:1018-50/128/2023-1 30.03.2023 11:52:28
3	Сведения об осуществлении государственной регистрации сделки, права без необходимого в силу закона согласия третьего лица, органа:	3.1	данные отсутствуют
4	Ограничение прав и обременение объекта недвижимости:	не зарегистрировано	
5	Договоры участия в долевом строительстве:	не зарегистрировано	
6	Заявленные в судебном порядке права требования:	данные отсутствуют	
7	Сведения о возможности предоставления третьим лицам персональных данных физического лица	данные отсутствуют	
8	Сведения о возражении в отношении зарегистрированного права:	данные отсутствуют	
9	Сведения о наличии решения об изъятии объекта недвижимости для государственных и муниципальных нужд:	данные отсутствуют	
10	Сведения о невозможности государственной регистрации без личного участия правообладателя или его законного представителя:	данные отсутствуют	
11	Правопритязания и сведения о наличии поступивших, но не рассмотренных заявлений о проведении государственной регистрации права (перехода, прекращения права), ограничения права или обременения объекта недвижимости, сделки в отношении объекта недвижимости:	отсутствуют	



ДОКУМЕНТ ПОДПИСАН  
ЭЛЕКТРОННОЙ ПОДПИСЬЮ

Сертификат: 00ВВ056В7401СВ38Д2В3576АСДС8425108

Владелец: ФЕДЕРАЛЬНАЯ СЛУЖБА ГОСУДАРСТВЕННОЙ  
РЕГИСТРАЦИИ, КАДАСТРА И КАРТОГРАФИИ  
Действителен: с 27.06.2023 по 19.09.2024

полное наименование должности

инициалы, фамилия

Выписка из Единого государственного реестра недвижимости об объекте недвижимости  
 Описание местоположения объекта недвижимости

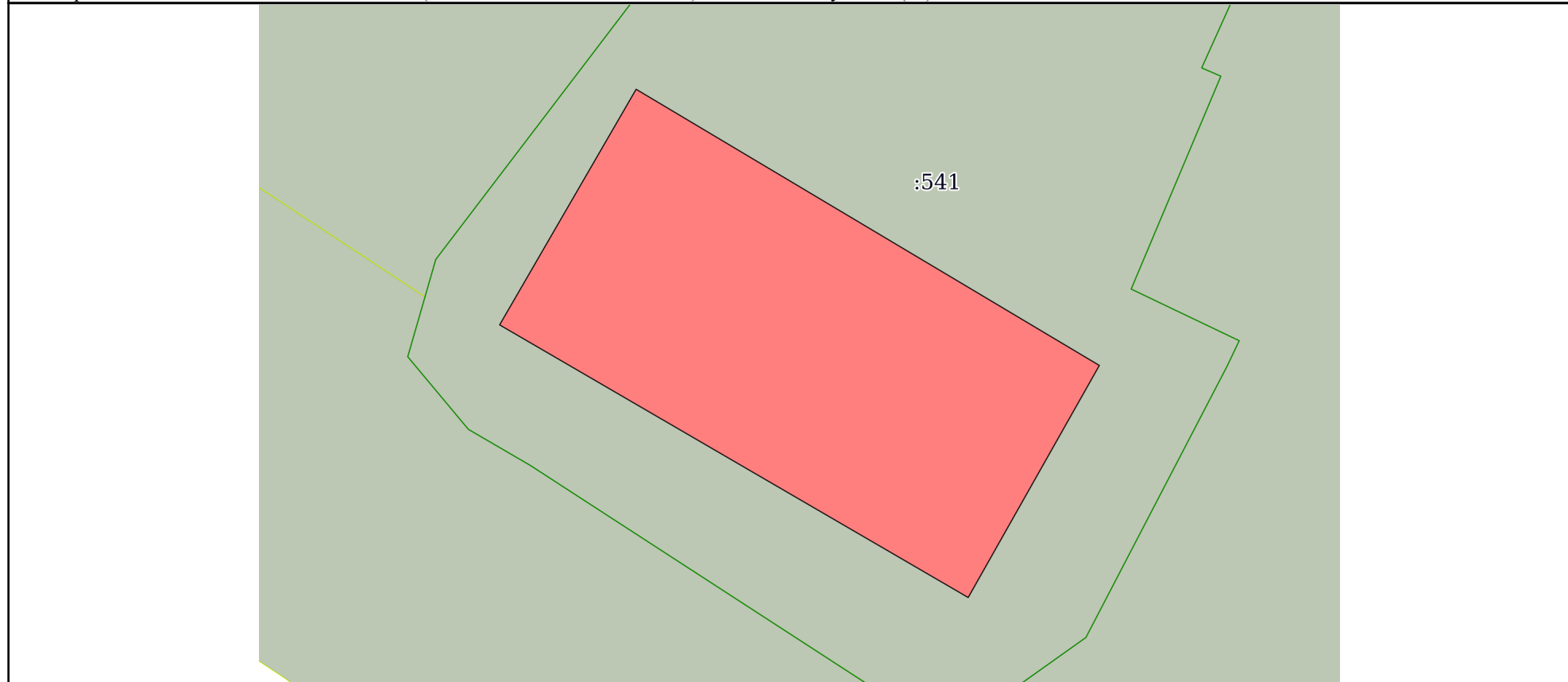
Здание			
вид объекта недвижимости			

Лист № 1 раздела 5	Всего листов раздела 5: 1	Всего разделов: 4	Всего листов выписки: 6
--------------------	---------------------------	-------------------	-------------------------


22.09.2023г. № КУВИ-001/2023-216383011

Кадастровый номер: 50:21:0060201:1018

Схема расположения объекта недвижимости (части объекта недвижимости) на земельном участке(ах)



Масштаб 1:300      Условные обозначения:

полное наименование должности	 ДОКУМЕНТ ПОДПИСАН ЭЛЕКТРОННОЙ ПОДПИСЬЮ	инициалы, фамилия
	Сертификат: 00ВВ056В7401СВ38D2В3576АСDС8425108 Владелец: ФЕДЕРАЛЬНАЯ СЛУЖБА ГОСУДАРСТВЕННОЙ РЕГИСТРАЦИИ, КАДАСТРА И КАРТОГРАФИИ Действителен: с 27.06.2023 по 19.09.2024	

Выписка из Единого государственного реестра недвижимости об объекте недвижимости  
Описание местоположения объекта недвижимости

Здание			
вид объекта недвижимости			
Лист № 1 раздела 5.1	Всего листов раздела 5.1: 2	Всего разделов: 4	Всего листов выписки: 6
22.09.2023г. № КУВИ-001/2023-216383011			
Кадастровый номер:		50:21:0060201:1018	

1. Сведения о координатах характерных точек контура объекта недвижимости						
Система координат МСК-50 , зона 2						
Номер точки	Координаты, м		Радиус, м	Средняя квадратическая погрешность определения координат характерных точек контура, м	Глубина, высота, м	
	X	Y			Н1	Н2
1	2	3	4	5	6	7
1	440382.8	2216215.43	-	0.1	данные отсутствуют	данные отсутствуют
2	440368.84	2216238.88	-	0.1	данные отсутствуют	данные отсутствуют
3	440357.11	2216232.24	-	0.1	данные отсутствуют	данные отсутствуют
4	440370.89	2216208.52	-	0.1	данные отсутствуют	данные отсутствуют
1	440382.8	2216215.43	-	0.1	данные отсутствуют	данные отсутствуют
2. Сведения о предельных высоте и глубине конструктивных элементов объекта недвижимости						
Предельная глубина конструктивных элементов объекта недвижимости, м				данные отсутствуют		
Предельная высота конструктивных элементов объекта недвижимости, м				данные отсутствуют		

полное наименование должности	 ДОКУМЕНТ ПОДПИСАН ЭЛЕКТРОННОЙ ПОДПИСЬЮ	инициалы, фамилия
	Сертификат: 00ВВ056В7401СВ38D2В3576АСDС8425108 Владелец: ФЕДЕРАЛЬНАЯ СЛУЖБА ГОСУДАРСТВЕННОЙ РЕГИСТРАЦИИ, КАДАСТРА И КАРТОГРАФИИ Действителен: с 27.06.2023 по 19.09.2024	

Здание			
вид объекта недвижимости			
Лист № 2 раздела 5.1	Всего листов раздела 5.1: 2	Всего разделов: 4	Всего листов выписки: 6

22.09.2023г. № КУВИ-001/2023-216383011

Кадастровый номер: 50:21:0060201:1018

## 3. Сведения о характерных точках пересечения контура объекта недвижимости с контуром (контурами) иных зданий, сооружений, объектов незавершенного строительства

Система координат 50.2

Номера характерных точек контура	Координаты, м		Средняя квадратическая погрешность определения координат характерных точек контура, м	Глубина, высота, м		Кадастровые номера иных объектов недвижимости, с контурами которых пересекается контур данного объекта недвижимости
	X	Y		H1	H2	
1	2	3	4	5	6	7
данные отсутствуют	данные отсутствуют	данные отсутствуют	данные отсутствуют	данные отсутствуют	данные отсутствуют	данные отсутствуют



ДОКУМЕНТ ПОДПИСАН  
ЭЛЕКТРОННОЙ ПОДПИСЬЮ

Сертификат: 00ВВ056В7401СВ38D2В3576АСDС8425108

Владелец: ФЕДЕРАЛЬНАЯ СЛУЖБА ГОСУДАРСТВЕННОЙ  
РЕГИСТРАЦИИ, КАДАСТРА И КАРТОГРАФИИ  
Действителен: с 27.06.2023 по 19.09.2024

полное наименование должности

инициалы, фамилия



Инвентарный номер	100:032-9394
Номер в реестре жилищного фонда	
Кадастровый номер	

Государственное унитарное предприятие Московской области  
"Московское областное бюро технической инвентаризации"

Ленинский филиал

**ИНВЕНТАРИЗАЦИОННАЯ КАРТОЧКА**  
**дом быта**

**Адрес:**

Область (край, республика)	Московская
Район (учетный округ)	Ленинский
Сельский округ	Володарский
Город (др. поселение)	пос. Володарского
Улица	Центральная
№ дома (садового участка)	27
Описание местоположения (при отсутствии адреса)	

Составлена по состоянию на 6 июня 2006 г.

Напоминание

Литеры и номера строений и сооружений, указанные ранее в документации, выданной МОРП, изменению не подлежат

Форма инвентаризационной карточки утверждена приказом Московского областного бюро технической инвентаризации от 19 мая 1999г. №2-П с изменениями, внесенными приказами от 17 сентября 1999г. №5-П, от 29 октября 2003г. №141 и от 16 марта 2004г. №34

**1. Сведения о правообладании**

Дата постановки на учет	Субъект права: для граждан - фамилия, имя, отчество, паспорт; для юридических лиц - наименование по уставу	Документы, подтверждающие право собственности (владения или пользования), с указанием кем, когда и за каким номером выданы	Доля (часть литеры)
1	2	3	4
24.10.2000	Муниципальное образование Ленинский район	Постановление Главы Ленин.р-на Моск.обл. от 27,05,1996г. № 1825. Свидетельство о государственной регистрации права на недвижимое имущество от 24,10,2000 г. № 50-01,21-11,2000-546,1	пом.1(радиоузел);пом.2(тепелатель)

**2. Балансовая стоимость строений и дворовых сооружений (руб.)**

В ценах какого года	Индекс переоценки	Основные строения		Служебные строения		Дворовые сооружения		Всего	
		полная балансовая	остаточная балансовая	полная балансовая	остаточная балансовая	полная балансовая	остаточная балансовая	полная балансовая	остаточная балансовая
1	2	3	4	5	6	7	8	9	10

**3. Общая инвентаризационная стоимость строений и дворовых сооружений (руб.)**

В ценах какого года	Основные строения		Служебные строения		Дворовые сооружения		Всего	
	восстановительная	действительная	восстановительная	действительная	восстановительная	действительная	восстановительная	действительная
1	2	3	4	5	6	7	8	9

**4. Экспликация площади земельного участка (кв.м)**

Наименование	Площадь
1	2
по фактическому пользованию	770,0
застроенная площадь	363,6

Сер  
Лит  
Лит  
Лит  
Лит  
Год  
Кр  
Стр  
Чи  
Уб  
Итого  
общ  
а). ж  
пом  
б). н  
Ср. ж  
Назнач  
Испол  
Кв  
- комна  
Всего:  
ради  
remo  
парн  
АТС  
подва  
Всего:

Серия, тип проекта \_\_\_\_\_

Литера A ( основное строение ) Год постройки \_\_\_\_\_ Число этажей 1

Литера A1 ( подвал ) Год постройки \_\_\_\_\_ Число этажей \_\_\_\_\_

Литера A2 ( основное строение ) Год постройки \_\_\_\_\_ Число этажей \_\_\_\_\_

Литера A3 ( основное строение ) Год постройки \_\_\_\_\_ Число этажей \_\_\_\_\_

Год последнего капитального ремонта \_\_\_\_\_

Кроме того имеется: \_\_\_\_\_ подвал, цокольный этаж, мансарда, мезонин  
(ненужное зачеркнуть)

Строительный объем - 2 185 куб.м, в т.ч. встроенных нежилых помещений \_\_\_\_\_ м<sup>3</sup>

Число лестниц \_\_\_\_\_ шт.; их уборочная площадь м<sup>2</sup>

Уборочная площадь общих коридоров и мест общего пользования м<sup>2</sup>

Итого основное строение площадь здания (с лоджиями, балконами, шкафами, коридорами, лестничными клетками и общими помещениями) 428.8 м<sup>2</sup>; из нее:

лит. A (с лоджиями, балконами, шкафами, коридорами, лестничными клетками и общими помещениями) 127.7 м<sup>2</sup>:

лит. A1 (с лоджиями, балконами, шкафами, коридорами, лестничными клетками и общими помещениями) 156.6 м<sup>2</sup>:

лит. A2 (с лоджиями, балконами, шкафами, коридорами, лестничными клетками и общими помещениями) 102.1 м<sup>2</sup>:

лит. A3 (с лоджиями, балконами, шкафами, коридорами, лестничными клетками и общими помещениями) 42.4 м<sup>2</sup>:

а). жилые помещения: площадь с учетом неотапливаемых помещений м<sup>2</sup>, общая площадь жилых помещений м<sup>2</sup>, в том числе, жилая площадь м<sup>2</sup>.

б.) нежилые помещения 428.8 м<sup>2</sup>

Ср. жилая площадь жилых помещений м<sup>2</sup>. Ср. внутренняя высота жилых помещений м.

Назначение нежилого строения: \_\_\_\_\_

Использование: Кол-во мест, мощность и др. \_\_\_\_\_

### 6. Распределение площади квартир жилого здания по числу комнат

Квартиры	Количество	Площадь с учетом неотапливаемых помещений (кв.м)	в том числе	
			общая площадь жилых помещений (кв.м)	из нее жилая (кв.м)
- комнатные				
<b>Всего:</b>				

### 8. Нежилые здания и помещения

Назначение помещений	Площадь, кв.м		
	общая	основная	вспомогательная
радиоузел	42,4	34,8	7,6
ремонт обуви	57,9	49,9	8,0
парикмахерская	45,4	27,8	17,6
АТС	102,1	94,7	7,4
подвал	181,0		181,0
<b>Всего:</b>	<b>428,8</b>	<b>207,2</b>	<b>221,6</b>

**9. Благоустройство площади квартир жилого здания, встроенных нежилых помещений, нежилых зданий и служебных построек (кв.м)**

Вид благоустройства	Площадь
1	2
водопровод	272,2
канализация	272,2
отоп. центр. от ТЭЦ на твердом топливе	272,2
электричество	428,8

**10. Исчисление площадей и объемов зданий и сооружений, расположенных на земельном участке**

Литера или № по плану	Наименование	Формула для подсчета площадей по наружным измерениям	Площадь (кв.м)	Высота (м)	Объем (куб.м)
1	2	3	4	5	6
A	основное строение	$13.72*26.5-139.4$	224,2	3,67	823
A1	подвал	$18.4*14.0$	257,6	3,30	850
A2	основное строение		97,0	3,67	356
A3	основное строение		42,4	3,67	156

всего 621,2

## II. Техническое описание конструктивных элементов и определение износа здания

№ п/п	Наименование конструктивных элементов	Описание конструктивных элементов (материал, конструкция, отделка и пр.)	Техническое состояние (осадки, трещины, гниль и прочее)	Уд. вес по таблице	Цен. коэфф.	ЦК х УВ	Износ (%)
1	2	3	4	5	6	7	8

Литера А, основание свайное

Год построен

Группа капитальности I

Число этажей I

1	Фундаменты	бутовые		5.0	1,00	5,00	60
2	Стены, перегородки и колонны	кирпичные		27.0	1,00	27,00	65
3	Перекрытия и подполья	деревянные		12.0	1,00	12,00	60
4	Кровли	железные, асбестоцементные		6.0	1,00	6,00	60
5	Полы	дощатые		8.0	1,00	8,00	65
6	Проемы	остекление, простые двери		10.0	1,00	10,00	60
7	Отделочные работы	штукатурено		5.0	1,00	5,00	60
8	Внутреннее санитарно-техническое и электротехническое оборудование и слаботочные устройства	отопление, вентиляция, водопровод, канализация, электроосвещение и слаботочные устройства		24.0	1,00	24,00	60
9	Прочие работы			3.0	1,00	3,00	60
<b>% износа 62</b>				<b>Итого</b>	<b>100</b>	<b>100,00</b>	

Литера А1, подвал

Год построен

Группа капитальности I

Число этажей

1	Фундаменты	бутовые		5.0	1,00	5,00	60
2	Стены, перегородки и колонны	кирпичные		27.0	1,00	27,00	60
3	Перекрытия и подполья	деревянные		12.0	1,00	12,00	60
4	Кровли			6.0			0
5	Полы	бетонные		8.0	1,00	8,00	60
6	Проемы	простая дверь		10.0	1,00	10,00	60
7	Отделочные работы			5.0			0
8	Внутреннее санитарно-техническое и электротехническое оборудование и слаботочные устройства	электроосвещение		24.0	1,00	24,00	60
9	Прочие работы			3.0			0
<b>% износа 60</b>				<b>Итого</b>	<b>100</b>	<b>86,00</b>	

Литера А2, основание свайное

Год построен

Группа капитальности I

Число этажей

1	Фундаменты	бутовые		5.0	1,00	5,00	60
2	Стены, перегородки и колонны	кирпичные		27.0	1,00	27,00	65
3	Перекрытия и подполья	деревянные		12.0	1,00	12,00	60
4	Кровли	железные, асбестоцементные		6.0	1,00	6,00	60
5	Полы	дощатые		8.0	1,00	8,00	65
6	Проемы	остекление, простые двери		10.0	1,00	10,00	60
7	Отделочные работы	штукатурено		5.0	1,00	5,00	60
8	Внутреннее санитарно-техническое и электротехническое оборудование и слаботочные устройства	отопление, вентиляция, водопровод, канализация, электроосвещение и слаботочные устройства		24.0	1,00	24,00	60
9	Прочие работы			3.0	1,00	3,00	60
<b>% износа 62</b>				<b>Итого</b>	<b>100</b>	<b>100,00</b>	

1	2	3	4	5	6	7
---	---	---	---	---	---	---

КОПИЯ ВЕРНА

Литера A3 основное строение

Год постройки		Группа капитальности <u>1</u>	Число этажей			
1	Фундаменты	бутовые	5.0	1,00	5,00	60
2	Стены, перегородки и колонны	кирпичные	27.0	1,00	27,00	65
3	Перекрытия и покрытия	деревянные	12.0	1,00	12,00	60
4	Кровли	железные, асбестоцементные	6.0	1,00	6,00	60
5	Полы	дощатые	8.0	1,00	8,00	65
6	Проемы	остекление, простые двери	10.0	1,00	10,00	60
7	Отделочные работы	оштукатурено	5.0	1,00	5,00	60
8	Внутренние сантехнические и электротехнические и слаботочные устройства	отопление, вентиляция, водопровод, канализация, электроосвещение и слаботочные устройства	24.0	1,00	24,00	60
9	Прочие работы		3.0	1,00	3,00	60
% износа <u>62</u>			<b>Итого</b>		100	100,00

Литера	Наименование	Материал, конструкция	Размеры (длина, ширина, высота)	Износ %
1	2	3	4	5

Дей

## 13. Техническое описание дворовых сооружений

Литера	Наименование сооружения	Материал, конструкция	Размеры (длина, ширина, высота)	Износ %
1	2	3	4	5


## 14. Исчисление инвентаризационной стоимости строений и сооружений

Литера	Наименование строений и сооружений	Сборник	№ таблицы	Стоим. изм. по табл.	Цен. коэф	Стоим. изм. после прим-я коэф.	Объем, площадь, кол-во	Восстан. стоимость (руб.)	Износ %	Действит. стоимость (руб.)
1	2	3	4	5	6	7	8	9	10	11
A	основное строение	Сборник №1	34а	20,70	1,00	20,70	823куб.м		62	
A1	подвал	Сборник №1	34а	20,70	0,86	17,80	850куб.м		60	
A2	основное строение	Сборник №1	34а	20,70	1,00	20,70	356куб.м		62	
A3	основное строение	Сборник №1	34а	20,70	1,00	20,70	156куб.м		62	
		<b>Итого:</b>								
							<b>Итого:</b>			

Действительная инвентаризационная стоимость в ценах г. составляет:

Перечень прилагаемых документов

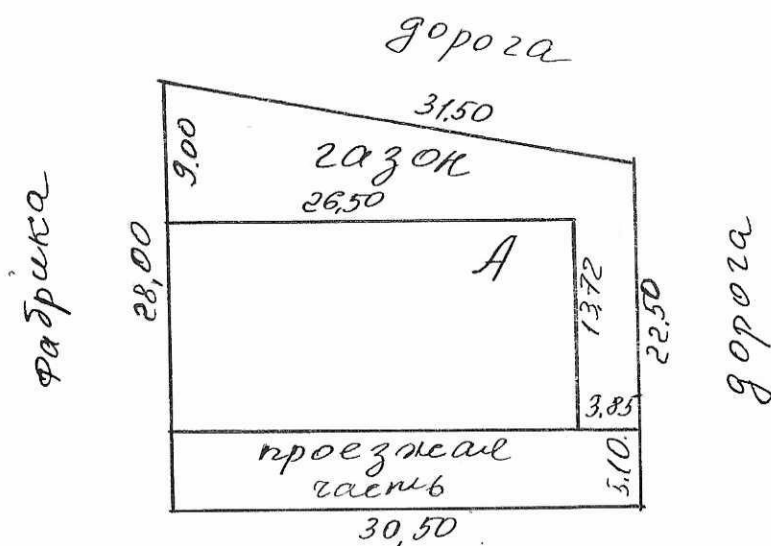
№ п/п	Наименование документа	Примечания (масштаб, кол-во листов, прочее)
1	2	3
1	Технический паспорт	1 л
2	План земельного участка М 1:500	1 л
3	Поэтажный план М 1:100	11 л
4	Экспликация	1 л
5	Абрис	1 л
6	Подсчет стоимости	1 л
7	Заказ	1 л

Дата выполнения работы	Исполнители			Проверил (бригадир)		Проверил (начальник бюро)	
	Должность	Фамилия Имя Отчество	Подпись	Фамилия Имя Отчество	Подпись	Фамилия Имя Отчество	Подпись
05.07.2006		Усанова Н.С.					

ЭНЦИ  
САВЕШ  
ТРЕ ПО ДО  
А. КОЛЫ  
СТРОИ  
ПОД ДИ  
НОД ОУ  
ЛЕ ДО



ДПИСЬ



ИЗМЕНЕНИЯ ВНЕСЕНЫ *красным*  
 ЦВЕТОМ *вешки* 2006г.  
 ИСПОЛНИЛ *Иванов*  
 ПРОВЕРИЛ

ЭКСПЛИКАЦИЯ  
 САДЕШНОГО УЧАСТКА

площадь участка 470  
 площадь застройки 363,6

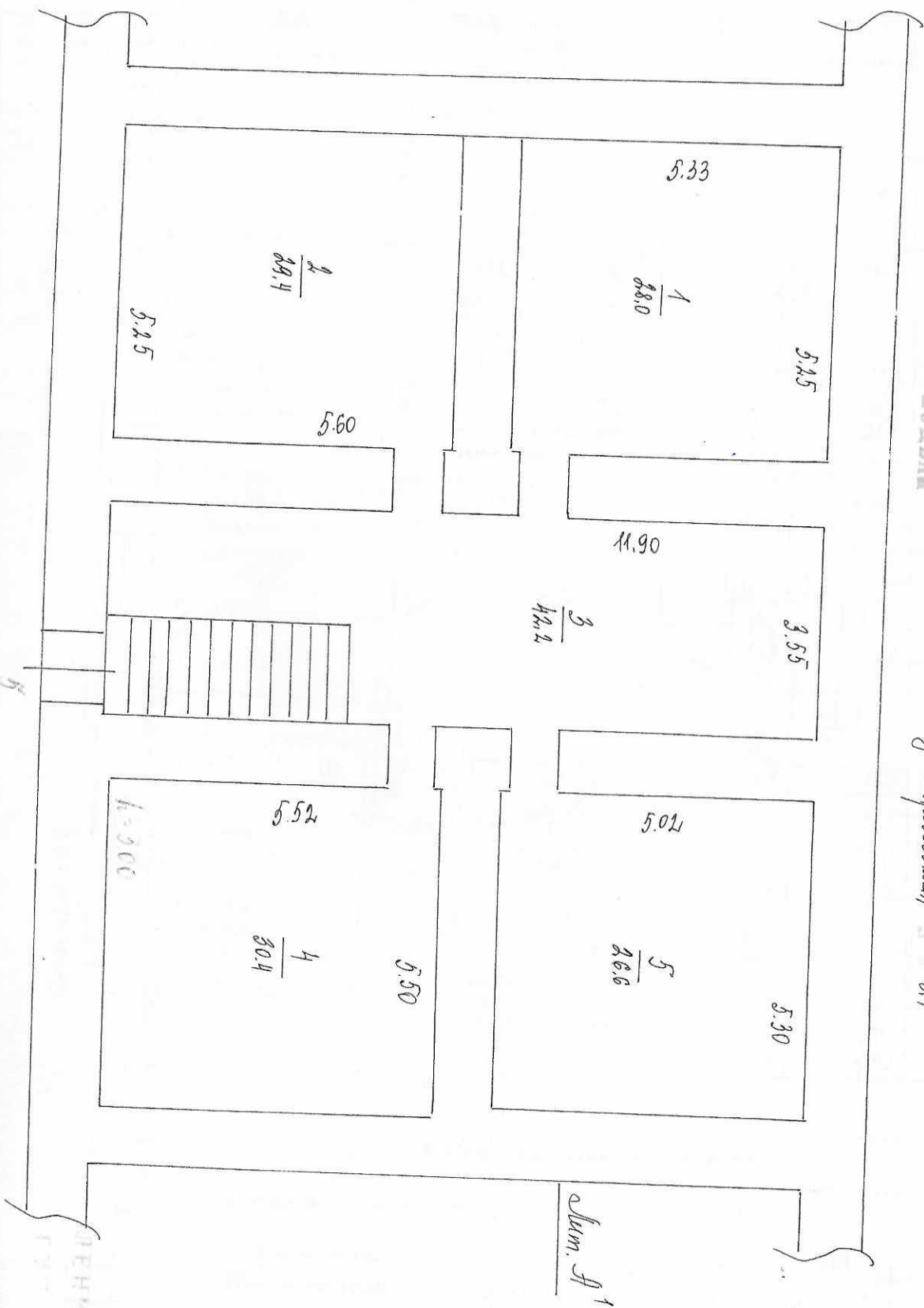
*Савченко*  
*Иванов*

КОПИЯ ВЕРНА

ПОЛВА

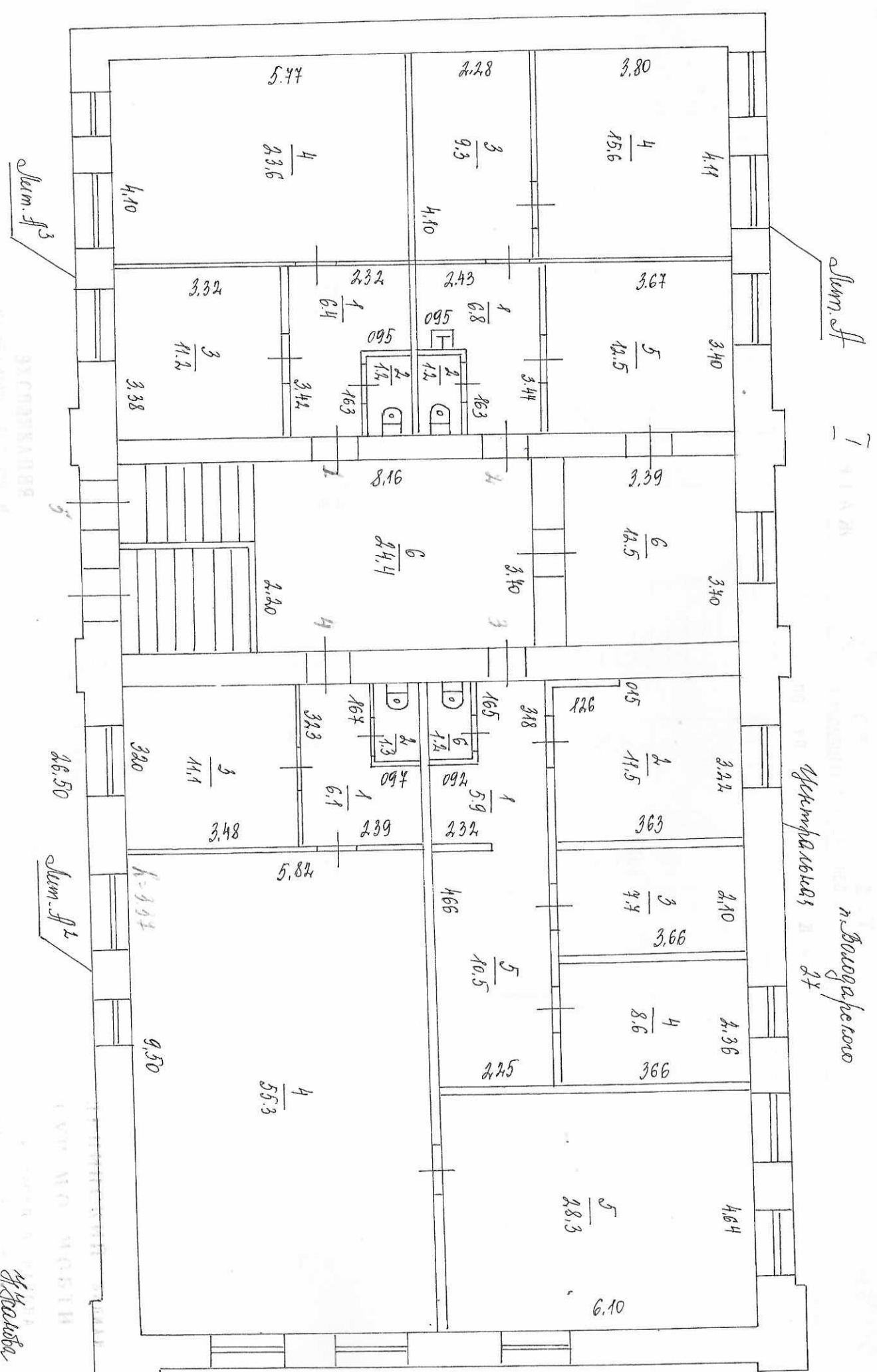
Сборочного  
Централизован

87



ЛЕНИНСКИЙ СКАД  
ГЛАВНОМУ РАБОТНИКУ

И. И. И.



209.2  
227.6

100 06.06.06 9394

*Иванова*

### Экспликация к поэтажному плану дом быта,

расположенного в городе (другом поселении)  
по улице (пер.) *Центральная*

*пос. Володарского*

дом № 27

Ли те ра	Эт аж	№ поме ще ния	№ по пла ну	Назначение помещения	Формула подсчета площади по внутреннему обмеру	Общая площадь	В т.ч., площадь		Вы со та	Само вольно
							основная	вспомо гательная		
1	2	3	4	5	6	7	8	9	10	11
						6,4		6,4	3,37	
A3	1	1	1	коридор		1,2		1,2		
			2	туалет		11,2	11,2			
			3	радиоузел		23,6	23,6			
			4	радиоузел						
					Итого радиоузел 1:	42,4	34,8	7,6		
A	1	2	1	коридор		6,8		6,8	3,37	
			2	туалет		1,2		1,2		
			3	склад		9,3	9,3			
			4	мастерская		15,6	15,6			
			5	мастерская		12,5	12,5			
			6	мастерская		12,5	12,5			
					Итого ремонт обуви 2:	57,9	49,9	8,0		
A	1	3	1	коридор	$3.18*2.32-0.92*1.65$	5,9		5,9	3,37	
			2	парикмахерская	$3.22*3.63-0.15*1.26$	11,5	11,5			
			3	парикмахерская	$2.1*3.66$	7,7	7,7			
			4	парикмахерская	$2.36*3.66$	8,6	8,6			
			5	коридор	$4.66*2.25$	10,5		10,5		
			6	туалет	$1.56*0.78$	1,2		1,2		
					Итого парикмахерская 3:	45,4	27,8	17,6		
A2	1	4	1	коридор		6,1		6,1	3,37	
			2	туалет		1,3		1,3		
			3	АТС		11,1	11,1			
			4	АТС		55,3	55,3			
			5	АТС	$4.64*6.1$	28,3	28,3			
					Итого АТС 4:	102,1	94,7	7,4		
A1	подвал	5	1	подвал	$5.33*5.25$	28,0		28,0	3,00	
			2	подвал	$5.6*5.25$	29,4		29,4		
			3	подвал	$3.55*11.9$	42,2		42,2		
			4	подвал	$5.5*5.52$	30,4		30,4		
			5	подвал	$5.02*5.3$	26,6		26,6		
A	1	5	6	коридор	$8.16*3.7-2.2*2.65$	24,4		24,4	3,00	
					Итого подвал 5:	181,0		181,0		
					<b>Итого:</b>	<b>428,8</b>	<b>207,2</b>	<b>221,6</b>		

#### 8. Нежилые здания и помещения

<i>Итого по этажу подвал</i>	156,6		156,6		
<i>Итого по этажу 1</i>	272,2	207,2	65,0		
<i>Итого по зданию (строению)</i>	428,8	207,2	221,6		



**КОПИЯ ВЕРНА**

Прошито, пронумеровано  
и скреплено печатью  
на \_\_\_\_\_ листах

Руководитель комплексной производственной  
группы Иванова филиала  
ГБУ Московской области «МОСТИ»  
*[Signature]*  
Иванова И.С./

Сводная информация Комитета по архитектуре и градостроительству Московской области

**Категория вопроса:** Проведение аукциона по продаже или аукциона на право заключения договора аренды земельного участка

- кадастровый номер:	50:21:0060201:541
- номер кадастрового квартала	50:21:0060201
- площадь земельного участка (кв. м):	1520
- категория земель:	Земли населенных пунктов
- вид разрешенного использования:	Размещение общественно-делового центра
- цель обращения	Проведение аукциона по продаже земельного участка
- адрес (место расположения):	обл. Московская, р-н Ленинский, сельское поселение Володарское, п. Володарского, ул. Центральная, дом № 27
- дополнительная информация:	-

Таблица 1

№	Ограничения в соответствии с п.1, 2, 3, 4, 7, 13, 14 ч. 5, ч. 8 ст.27 Земельного кодекса Российской Федерации	Сведения	Источник информации
1.	Территории общего пользования:		
1.1	Границы территорий общего пользования и (или) границы территорий, занятых линейными объектами и (или) предназначенных для размещения линейных объектов, утвержденные документацией по планировке территории	Не расположен в границах красных линий	ИСОГД Московской области Постановление администрации Ленинского городского округа Московской области от 29.08.2023 № 3548 «Об отмене постановления Главы муниципального образования сельское поселение Володарское Ленинского муниципального района Московской области от 21.05.2014 № 2-5/90 «Об утверждении проекта планировки территории и в его составе проекта межевания застроенной территории южной части поселка Володарского (18 км от МКАД, проект «Софийский квартал») в части земельного участка с кадастровым номером 50:21:0060201:541
1.2	Береговая полоса водного объекта общего пользования* *В соответствии со сведениями о водных объектах, размещёнными в ИСОГД Московской области на основании данных Министерства экологии и природопользования **Сведения о расположении на земельном участке / образуемом земельном участке водного объекта общего пользования / части водного объекта общего пользования подлежат уточнению и не содержатся в настоящем разделе	Не расположен	ИСОГД Московской области
2.	Особо охраняемые природные	Не расположен	Постановление Правительства

	территории.		МО от 11.02.2009 № 106/5 «Об утверждении Схемы развития и размещения особо охраняемых природных территорий в Московской области»
3.	Объекты археологического наследия* *В соответствии со сведениями об объектах археологического наследия, размещёнными в ИСОГД Московской области на основании данных Главного управления культурного наследия Московской области	Не расположен	ИСОГД Московской области
4.	Строительство, реконструкция и (или) эксплуатация (размещение) объектов всех видов транспорта федерального и регионального значения	Не расположен	Постановление Правительства Московской области от 25.03.2016 № 230/8 «Об утверждении Схемы территориального планирования транспортного обслуживания Московской области» (ред. от 07.07.2022)
4.1	Строительство, реконструкция и (или) эксплуатация (размещение) объектов транспорта местного значения	Не расположен	- Генеральный план Ленинского городского округа Московской области, утвержденный решением Совета депутатов Ленинского городского округа Московской области от 03.06.2021 № 31/1 (с изменениями от 27.05.2022 № 48/4)
5.	Зона с особыми условиями использования территории в соответствии с решением Исполкома Моссовета и Мособлисполкома от 17.04.1980 № 500-1143; постановлением Правительства Москвы и Правительства МО от 17.12.2019 N 1705-ПП/970/44 (ред. от 30.11.2021) ( *)	Не расположен	-
5.1	Зона с особыми условиями использования территории в соответствии с СП 2.1.4.2625-10 ( * ) (сведения подлежат уточнению)	Не расположен (Сведения подлежат уточнению с учетом требований нормативных правовых актов по установлению зон санитарной охраны источников питьевого водоснабжения)	-
5.2	Зона с особыми условиями использования территории в соответствии СанПиН 2.1.4.1110-02 и иными нормативными правовыми актами в сфере санитарного законодательства* *В соответствии со сведениями, размещёнными в ИСОГД Московской области на основании данных Министерства экологии и природопользования Московской области	Не расположен;	РГИС Московской области
6.	Земли Гослесфонда и лесничества (сведения подлежат уточнению)	Пересечение с границами лесничеств по Актам КЛХ (ЕГРН): отсутствует; Пересечение с Границами лесничеств по Приказам РЛХ, исключенных Росреестром: отсутствует; Пересечение с сельскими лесами 2017: отсутствует; Пересечение с сельскими лесами 2018: отсутствует; Пересечение с землями лесного фонда по сведениям ЕГРН: отсутствует; Пересечение с границами лесничества по сведениям ЕГРН: отсутствует;	ИСОГД Московской области, "Лесной кодекс Российской Федерации" от 04.12.2006 N 200-ФЗ.

	Пересечение с иными лесничествами отсутствует	
--	--	--

Таблица 2

№	Градостроительные ограничения	Сведения	Источник информации
1.	Зоны с особыми условиями использования территории:		
	- ЗОУИТ по сведениям Росреестра	Зона с особыми условиями использования территорий - Приаэродромная территория аэродрома Москва (Домодедово);	РГИС Московской области
	- водоохранная зона* *В соответствии со сведениями о водных объектах, размещёнными в ИСОГД Московской области на основании данных Министерства экологии и природопользования Московской области	Не расположен	ИСОГД Московской области
	- прибрежная защитная полоса* *В соответствии со сведениями о водных объектах, размещёнными в ИСОГД Московской области на основании данных Министерства экологии и природопользования Московской области	Не расположен	ИСОГД Московской области
	- зоны санитарной охраны подземных источников водоснабжения в соответствии СанПиН 2.1.4.1110-02 и иными нормативными правовыми актами в сфере санитарного законодательства* *В соответствии со сведениями, размещёнными в ИСОГД Московской области на основании данных Министерства экологии и природопользования Московской области	Не расположен;	РГИС Московской области
	- зона с особыми условиями использования территории в соответствии с решением Исполкома Моссовета и Мособлисполкома от 17.04.1980 № 500-1143; постановлением Правительства Москвы и Правительства МО от 17.12.2019 № 1705-ПП/970/44 (ред. от 30.11.2021) (**; ***)	Не расположен	-
	- зона с особыми условиями использования территории в соответствии с СП 2.1.4.2625-10 (**; ***) (сведения подлежат уточнению)	Не расположен (Сведения подлежат уточнению с учетом требований нормативных правовых актов по установлению зон санитарной охраны источников питьевого водоснабжения)	-



- зона с особыми условиями использования территории в соответствии с распорядительными документами (** ; ***)	Пересечение с распорядительными документами, устанавливающими режим ЗСО отсутствует	-
- зоны затопления и подтопления* *В соответствии со сведениями, размещёнными в ИСОГД Московской области на основании приказа Московско-Окского бассейнового водного управления Федерального агентства водных ресурсов от 17.05.2022 № 51	Не расположен	ИСОГД Московской области
- защитная зона объекта культурного наследия	Не расположен	ИСОГД Московской области
- территория объекта культурного наследия	Не расположен	-
- зоны охраны объектов культурного наследия	Не расположен	ИСОГД Московской области
- охранный зона особо охраняемой природной территории (государственного природного заповедника, национального парка, природного парка, памятника природы)	Не расположен	ИСОГД Московской области
- приаэродромная территория	Расположен: Москва (Домодедово) Приаэродромная территория аэродрома; Остафьево Приаэродромная территория аэродрома: "Раменское" Полосы воздушных подходов аэродрома экспериментальной авиации	ИСОГД Московской области
- санитарно-защитная зона (сведения подлежат уточнению)	Не расположен -	Генеральный план Ленинского городского округа Московской области, утвержденный решением Совета депутатов Ленинского городского округа Московской области от 03.06.2021 № 31/1 (с изменениями от 27.05.2022 № 48/4)
- охранный зона трубопроводов (газопроводов, нефтепроводов и нефтепродуктопроводов, аммиакопроводов)	Не расположен -	Генеральный план Ленинского городского округа Московской области, утвержденный решением Совета депутатов Ленинского городского округа Московской области от 03.06.2021 № 31/1 (с изменениями от 27.05.2022 № 48/4)
- зона минимальных расстояний до магистральных или промышленных трубопроводов (газопроводов, нефтепроводов и нефтепродуктопроводов, аммиакопроводов)	Не расположен -	Генеральный план Ленинского городского округа Московской области, утвержденный решением Совета депутатов Ленинского городского округа Московской области от 03.06.2021 № 31/1 (с изменениями от 27.05.2022 № 48/4)
- придорожные полосы автомобильных дорог	Не расположен;	РГИС Московской области
- зона охраняемого объекта и(или) зона охраняемого военного объекта, охранный зона военного объекта, запретные и специальные	Не расположен	ИСОГД Московской области

	зоны, устанавливаемые в связи с размещением указанных объектов		
	- иные зоны с особыми условиями использования территорий	Не расположен	ИСОГД Московской области
2	Мелиорируемые земли	Не расположен;	РГИС Московской области
3	Особо ценные сельскохозяйственные угодья	Не относится	Распоряжение Министерства сельского хозяйства и продовольствия Московской области от 10.10.2019 № 20РВ-349 «Об утверждении Перечня особо ценных продуктивных сельскохозяйственных угодий, расположенных на территории Московской области, использование которых для других целей не допускается»
4.	Генеральный план: - функциональная(ые) зона (зоны), территория(ии)	Многофункциональная общественно-деловая зона (О-1)	Генеральный план Ленинского городского округа Московской области, утвержденный решением Совета депутатов Ленинского городского округа Московской области от 03.06.2021 № 31/1
	- расположение в границах населенного пункта	В границах пос. Володарского	Генеральный план Ленинского городского округа Московской области, утвержденный решением Совета депутатов Ленинского городского округа Московской области от 03.06.2021 № 31/1 (с изменениями от 27.05.2022 № 48/4)
5.	Правила землепользования и застройки: - территориальная(ые) зона (зоны) - территория(ии)	О-1  Этажность/Высотность: 3/-  Градостроительный регламент территориальной зоны в приложении *Применяется с учетом текстовой части Правил землепользования и застройки	Правила землепользования и застройки территории (части территории) Ленинского городского округа Московской области, утвержденные постановлением администрации Ленинского городского округа Московской области от 30.07.2021 № 2670 (с изменениями от 30.08.2023 № 3580)
6.	Утвержденные ППТ, ПМТ	Сведения отсутствуют	ИСОГД Московской области Постановление администрации Ленинского городского округа Московской области от 29.08.2023 № 3548 «Об отмене постановления Главы муниципального образования сельское поселение Володарское Ленинского муниципального района Московской области от 21.05.2014 № 2-5/90 «Об утверждении проекта планировки территории и в его составе проекта межевания застроенной территории южной части поселка Володарского (18 км от МКАД, проект «Софийский квартал») в части земельного участка с кадастровым номером 50:21:0060201:541
		Подготовлено на основании информации из утвержденных документов территориального планирования, градостроительного зонирования, а также государственных информационных систем, содержащих сведения, предоставленные уполномоченными органами. Информация актуальна на дату подготовки	



ДОКУМЕНТ ПОДПИСАН  
ЭЛЕКТРОННОЙ  
ПОДПИСЬЮ

Приложение. Правила землепользования и застройки территории (части территории) Ленинского городского округа Московской области, утвержденные постановлением администрации Ленинского городского округа Московской области от 30.07.2021 № 2670 (с изменениями от 30.08.2023 № 3580).

### Статья 35. Градостроительные регламенты для общественно-деловых зон

Общественно-деловые зоны предназначены для размещения объектов культуры, торговли, здравоохранения, общественного питания, социального и культурно-бытового назначения, предпринимательской деятельности, объектов среднего профессионального и высшего профессионального образования, административных, научно-исследовательских учреждений, культовых зданий, стоянок автомобильного транспорта, объектов делового, финансового назначения, иных объектов, связанных с обеспечением жизнедеятельности граждан.

В состав общественно-деловых зон включены следующие территориальные зоны:

- многофункциональная общественно-деловая зона (О-1)
- специализированная общественно-деловая зона (О-1.1)
- многофункциональная общественно-деловая зона (О-1.2)
- зона специализированной общественной застройки (О-2)
- зона специализированной общественной застройки (О-2.1)

#### О-1 - МНОГОФУНКЦИОНАЛЬНАЯ ОБЩЕСТВЕННО-ДЕЛОВАЯ ЗОНА

Многофункциональная общественно-деловая зона О-1 установлена для обеспечения условий размещения объектов капитального строительства в целях извлечения прибыли на основании торговой, банковской и иной предпринимательской деятельности, а также общественного использования объектов капитального строительства.

Градостроительный регламент территориальной зоны должен применяться в части, не противоречащей утвержденным режимам зон охраны объектов культурного наследия.

#### Основные виды разрешенного использования

№ п/п	Наименование ВРИ	Код (числовое обозначение ВРИ)	Предельные размеры земельных участков (кв. м)		Максимальный процент застройки, в том числе в зависимости от количества надземных этажей	Минимальные отступы от границ земельного участка (м)**	Требования к архитектурно-градостроительному облику***
			min	max			
1	Хранение автотранспорта	2.7.1	Не подлежат установлению			3 (0*)	Устанавливаются (ст. 43 настоящих Правил)

Приложение. Правила землепользования и застройки территории (части территории) Ленинского городского округа Московской области, утвержденные постановлением администрации Ленинского городского округа Московской области от 30.07.2021 № 2670 (с изменениями от 30.08.2023 № 3580).

№ п/п	Наименование ВРИ	Код (числовое обозначение ВРИ)	Предельные размеры земельных участков (кв. м)		Максимальный процент застройки, в том числе в зависимости от количества надземных этажей	Минимальные отступы от границ земельного участка (м)**	Требования к архитектурно-градостроительному облику***
			min	max			
2	Размещение гаражей для собственных нужд	2.7.2	Не подлежат установлению			3 (0*)	Не подлежат установлению
3	Коммунальное обслуживание	3.1	Не подлежат установлению			3	Устанавливаются (ст. 43 настоящих Правил)
4	Предоставление коммунальных услуг	3.1.1	Не подлежат установлению			3	Не подлежат установлению
5	Административные здания организаций, обеспечивающих предоставление коммунальных услуг	3.1.2	Не подлежат установлению			3	Устанавливаются (ст. 43 настоящих Правил)
6	Дома социального обслуживания	3.2.1	Не подлежат установлению			3	Устанавливаются (ст. 43 настоящих Правил)
7	Оказание социальной помощи населению	3.2.2	Не подлежат установлению			3	Устанавливаются (ст. 43 настоящих Правил)
8	Оказание услуг связи	3.2.3	Не подлежат установлению			3	Устанавливаются (ст. 43 настоящих Правил)

Приложение. Правила землепользования и застройки территории (части территории) Ленинского городского округа Московской области, утвержденные постановлением администрации Ленинского городского округа Московской области от 30.07.2021 № 2670 (с изменениями от 30.08.2023 № 3580).

№ п/п	Наименование ВРИ	Код (числовое обозначение ВРИ)	Предельные размеры земельных участков (кв. м)		Максимальный процент застройки, в том числе в зависимости от количества надземных этажей	Минимальные отступы от границ земельного участка (м)**	Требования к архитектурно-градостроительному облику***
			min	max			
9	Общежития	3.2.4	Не подлежат установлению		60%	3	Устанавливаются (ст. 43 настоящих Правил)
10	Бытовое обслуживание	3.3	Не подлежат установлению			3	Устанавливаются (ст. 43 настоящих Правил)
11	Здравоохранение	3.4	Не подлежат установлению			3	Устанавливаются (ст. 43 настоящих Правил)
12	Амбулаторно-поликлиническое обслуживание	3.4.1	Не подлежат установлению			3	Устанавливаются (ст. 43 настоящих Правил)
13	Стационарное медицинское обслуживание	3.4.2	Не подлежат установлению			3	Устанавливаются (ст. 43 настоящих Правил)
14	Дошкольное, начальное и среднее общее образование	3.5.1	Не подлежат установлению			3	Устанавливаются (ст. 43 настоящих Правил)

Приложение. Правила землепользования и застройки территории (части территории) Ленинского городского округа Московской области, утвержденные постановлением администрации Ленинского городского округа Московской области от 30.07.2021 № 2670 (с изменениями от 30.08.2023 № 3580).

№ п/п	Наименование ВРИ	Код (числовое обозначение ВРИ)	Предельные размеры земельных участков (кв. м)		Максимальный процент застройки, в том числе в зависимости от количества надземных этажей	Минимальные отступы от границ земельного участка (м)**	Требования к архитектурно-градостроительному облику***
			min	max			
15	Среднее и высшее профессиональное образование	3.5.2	Не подлежат установлению			3	Устанавливаются (ст. 43 настоящих Правил)
16	Объекты культурно-досуговой деятельности	3.6.1	Не подлежат установлению			3	Устанавливаются (ст. 43 настоящих Правил)
17	Общественное управление	3.8	Не подлежат установлению			3	Устанавливаются (ст. 43 настоящих Правил)
18	Обеспечение научной деятельности	3.9	Не подлежат установлению			3	Устанавливаются (ст. 43 настоящих Правил)
19	Обеспечение деятельности в области гидрометеорологии и смежных с ней областях	3.9.1	Не подлежат установлению				Не подлежат установлению
20	Амбулаторное ветеринарное обслуживание	3.10.1	Не подлежат установлению			3	Устанавливаются (ст. 43 настоящих Правил)

Приложение. Правила землепользования и застройки территории (части территории) Ленинского городского округа Московской области, утвержденные постановлением администрации Ленинского городского округа Московской области от 30.07.2021 № 2670 (с изменениями от 30.08.2023 № 3580).

№ п/п	Наименование ВРИ	Код (числовое обозначение ВРИ)	Предельные размеры земельных участков (кв. м)		Максимальный процент застройки, в том числе в зависимости от количества надземных этажей	Минимальные отступы от границ земельного участка (м)**	Требования к архитектурно-градостроительному облику***
			min	max			
21	Приюты для животных	3.10.2	Не подлежат установлению			3	Устанавливаются (ст. 43 настоящих Правил)
22	Деловое управление	4.1	Не подлежат установлению			3	Устанавливаются (ст. 43 настоящих Правил)
23	Объекты торговли (торговые центры, торгово-развлекательные центры (комплексы))	4.2	Не подлежат установлению			3	Устанавливаются (ст. 43 настоящих Правил)
24	Рынки	4.3	Не подлежат установлению			3	Устанавливаются (ст. 43 настоящих Правил)
25	Магазины	4.4	200	Не подлежат установлению	60%	3	Устанавливаются (ст. 43 настоящих Правил)
26	Банковская и страховая деятельность	4.5	Не подлежат установлению			3	Устанавливаются (ст. 43 настоящих Правил)

Приложение. Правила землепользования и застройки территории (части территории) Ленинского городского округа Московской области, утвержденные постановлением администрации Ленинского городского округа Московской области от 30.07.2021 № 2670 (с изменениями от 30.08.2023 № 3580).

№ п/п	Наименование ВРИ	Код (числовое обозначение ВРИ)	Предельные размеры земельных участков (кв. м)		Максимальный процент застройки, в том числе в зависимости от количества надземных этажей	Минимальные отступы от границ земельного участка (м)**	Требования к архитектурно-градостроительному облику***
			min	max			
27	Общественное питание	4.6	Не подлежат установлению			3	Устанавливаются (ст. 43 настоящих Правил)
28	Гостиничное обслуживание	4.7	Не подлежат установлению		60%	3	Устанавливаются (ст. 43 настоящих Правил)
29	Развлекательные мероприятия	4.8.1	Не подлежат установлению			3	Устанавливаются (ст. 43 настоящих Правил)
30	Проведение азартных игр	4.8.2	Не подлежат установлению			3	Устанавливаются (ст. 43 настоящих Правил)
31	Служебные гаражи	4.9	Не подлежат установлению			3	Устанавливаются (ст. 43 настоящих Правил)
32	Объекты дорожного сервиса	4.9.1	Не подлежат установлению			3	Устанавливаются (ст. 43 настоящих Правил)
33	Заправка транспортных средств	4.9.1.1	Не подлежат установлению			3	Не подлежат установлению



Приложение. Правила землепользования и застройки территории (части территории) Ленинского городского округа Московской области, утвержденные постановлением администрации Ленинского городского округа Московской области от 30.07.2021 № 2670 (с изменениями от 30.08.2023 № 3580).

№ п/п	Наименование ВРИ	Код (числовое обозначение ВРИ)	Предельные размеры земельных участков (кв. м)		Максимальный процент застройки, в том числе в зависимости от количества надземных этажей	Минимальные отступы от границ земельного участка (м)**	Требования к архитектурно-градостроительному облику***
			min	max			
34	Обеспечение дорожного отдыха	4.9.1.2	Не подлежат установлению			3	Устанавливаются (ст. 43 настоящих Правил)
35	Автомобильные мойки	4.9.1.3	Не подлежат установлению			3	Устанавливаются (ст. 43 настоящих Правил)
36	Ремонт автомобилей	4.9.1.4	Не подлежат установлению			3	Устанавливаются (ст. 43 настоящих Правил)
37	Стоянка транспортных средств	4.9.2	Не подлежат установлению			3	Не подлежат установлению
38	Выставочно-ярмарочная деятельность	4.10	Не подлежат установлению			3	Устанавливаются (ст. 43 настоящих Правил)
39	Спорт	5.1	Не подлежат установлению			3	Устанавливаются (ст. 43 настоящих Правил)
40	Обеспечение занятий спортом в помещениях	5.1.2	Не подлежат установлению			3	Устанавливаются (ст. 43 настоящих Правил)

Приложение. Правила землепользования и застройки территории (части территории) Ленинского городского округа Московской области, утвержденные постановлением администрации Ленинского городского округа Московской области от 30.07.2021 № 2670 (с изменениями от 30.08.2023 № 3580).

№ п/п	Наименование ВРИ	Код (числовое обозначение ВРИ)	Предельные размеры земельных участков (кв. м)		Максимальный процент застройки, в том числе в зависимости от количества надземных этажей	Минимальные отступы от границ земельного участка (м)**	Требования к архитектурно-градостроительному облику***
			min	max			
41	Площадки для занятий спортом	5.1.3	Не подлежат установлению			3	Не подлежат установлению
42	Оборудованные площадки для занятий спортом	5.1.4	Не подлежат установлению			3	Не подлежат установлению
43	Водный спорт	5.1.5	Не подлежат установлению			3	Не подлежат установлению
44	Спортивные базы	5.1.7	Не подлежат установлению			3	Устанавливаются (ст. 43 настоящих Правил)
45	Связь	6.8	Не подлежат установлению				Не подлежат установлению
46	Автомобильный транспорт	7.2	Не распространяется				Не подлежат установлению
47	Обслуживание перевозок пассажиров	7.2.2	Не подлежат установлению			3	Устанавливаются (ст. 43 настоящих Правил)
48	Стоянки транспорта общего пользования	7.2.3	Не подлежат установлению			3	Не подлежат установлению
49	Обеспечение внутреннего правопорядка	8.3	Не подлежат установлению				Не подлежат установлению

Приложение. Правила землепользования и застройки территории (части территории) Ленинского городского округа Московской области, утвержденные постановлением администрации Ленинского городского округа Московской области от 30.07.2021 № 2670 (с изменениями от 30.08.2023 № 3580).

№ п/п	Наименование ВРИ	Код (числовое обозначение ВРИ)	Предельные размеры земельных участков (кв. м)		Максимальный процент застройки, в том числе в зависимости от количества надземных этажей	Минимальные отступы от границ земельного участка (м)**	Требования к архитектурно-градостроительному облику***
			min	max			
50	Историко-культурная деятельность	9.3	Не распространяется				Не подлежат установлению
51	Земельные участки (территории) общего пользования	12.0	Не распространяется				Не подлежат установлению
52	Улично-дорожная сеть	12.0.1	Не подлежат установлению				Не подлежат установлению
53	Благоустройство территории	12.0.2	Не подлежат установлению				Не подлежат установлению

Вспомогательные виды разрешенного использования

1. Коммунальное обслуживание - 3.1
2. Связь - 6.8
3. Обеспечение внутреннего правопорядка - 8.3

Условно разрешенные виды использования

№ п/п	Наименование ВРИ	Код (числовое обозначение ВРИ)	Предельные размеры земельных участков (кв. м)		Максимальный процент застройки, в том числе в зависимости от количества надземных этажей	Минимальные отступы от границ земельного участка (м)**	Требования к архитектурно-градостроительному облику***
			min	max			
1	Легкая промышленность	6.3	Не подлежат установлению			3	Устанавливаются (ст. 43 настоящих Правил)

Приложение. Правила землепользования и застройки территории (части территории) Ленинского городского округа Московской области, утвержденные постановлением администрации Ленинского городского округа Московской области от 30.07.2021 № 2670 (с изменениями от 30.08.2023 № 3580).

№ п/п	Наименование ВРИ	Код (числовое обозначение ВРИ)	Предельные размеры земельных участков (кв. м)		Максимальный процент застройки, в том числе в зависимости от количества надземных этажей	Минимальные отступы от границ земельного участка (м)**	Требования к архитектурно-градостроительному облику***
			min	max			
2	Фарфоро-фаянсовая промышленность	6.3.2	Не подлежат установлению			3	Устанавливаются (ст. 43 настоящих Правил)
3	Электронная промышленность	6.3.3	Не подлежат установлению			3	Устанавливаются (ст. 43 настоящих Правил)
4	Ювелирная промышленность	6.3.4	Не подлежат установлению			3	Устанавливаются (ст. 43 настоящих Правил)
5	Пищевая промышленность	6.4	Не подлежат установлению			3	Устанавливаются (ст. 43 настоящих Правил)
6	Строительная промышленность	6.6	Не подлежат установлению			3	Устанавливаются (ст. 43 настоящих Правил)
7	Склад	6.9	Не подлежат установлению			3	Устанавливаются (ст. 43 настоящих Правил)

Приложение. Правила землепользования и застройки территории (части территории) Ленинского городского округа Московской области, утвержденные постановлением администрации Ленинского городского округа Московской области от 30.07.2021 № 2670 (с изменениями от 30.08.2023 № 3580).

№ п/п	Наименование ВРИ	Код (числовое обозначение ВРИ)	Предельные размеры земельных участков (кв. м)		Максимальный процент застройки, в том числе в зависимости от количества надземных этажей	Минимальные отступы от границ земельного участка (м)**	Требования к архитектурно-градостроительному облику***
			min	max			
8	Научно-производственная деятельность	6.12	Не подлежат установлению			3	Устанавливаются (ст. 43 настоящих Правил)
9	Трубопроводный транспорт	7.5	Не распространяется				Не подлежат установлению

\* - Существующие объекты гаражного назначения, предназначенные для хранения личного автотранспорта граждан, имеющие одну или более общих стен с другими объектами гаражного назначения, предназначенными для хранения личного автотранспорта граждан.

\*\* - Для объектов капитального строительства, проектная документация которых в соответствии со ст. 49 Градостроительного кодекса Российской Федерации подлежит экспертизе, минимальные отступы от границ земельного участка не подлежат установлению, за исключением видов разрешенного использования «магазины» (4.4), «общежития» (3.2.4), «гостиничное обслуживание» (4.7). Для видов разрешенного использования 4.4 (Магазины) отступы от многоквартирных домов 50 м, если иное не подтверждено требованиями технических регламентов.

Предельная максимальная этажность определяется с учетом требований ч. 9 ст. 11 настоящих Правил.

\*\*\* - Требования к архитектурно-градостроительному облику распространяются на земельные участки, полностью или частично расположенные в границах территорий (Тип 1, Тип 2), в соответствии с картой градостроительного зонирования с установлением территорий, в границах которых предусматриваются требования к архитектурно-градостроительному облику объектов капитального строительства.

Показатели по параметрам застройки зоны О-1: территории объектов обслуживания населения; требования и параметры по временному хранению индивидуальных транспортных средств, размещению гаражей и открытых автостоянок, требования и параметры к доле озелененной территории земельных участков, регламентируются и устанавливаются нормативами градостроительного проектирования.

## Акт обследования земельного участка

Место составления: г. Видное Московская область

Дата и время составления: 31 июля 2023 г., 14:00

Акт составлен администрацией Ленинского городского округа

Начальником отдела по распоряжению имуществом Смоленцевой М.Е. выездное обследование нежилого здания с кадастровым номером 50:21:0060201:1018 с земельным участком с кадастровым номером 50:21:0060201:541 с видом разрешенного использования – размещение общественно-делового центра, с адресом местоположения: Московская область, Ленинский район, сельское поселение Володарское, пос. Володарского, ул. Центральная, д. 27.

Проверкой установлено: Земельный участок не огорожен, границы его установлены, вход не ограничен, на участке находится нежилое здание – дом быта.

В ходе проверки проводилась фотосъемка. К акту прилагаются фотографии.





Акт составил: *М.Е. Смоленцева* /М.Е. Смоленцева/



## АДМИНИСТРАЦИЯ ЛЕНИНСКОГО ГОРОДСКОГО ОКРУГА МОСКОВСКОЙ ОБЛАСТИ

142700, г. Видное, ул. Школьная, 26а, тел. (495)541-82-36, факс(495) 541-87-87, e-mail: [Leninskiygo@mosreg.ru](mailto:Leninskiygo@mosreg.ru)

18.10.2023 № 125-01исх-17551 Директору ГКУ «Региональный центр  
торгов»  
на № \_\_\_\_\_ от \_\_\_\_\_ М.С. Саркисяну

Уважаемый Мартирос Сосикович!

Администрация Ленинского городского округа сообщает, что на земельном участке с кадастровым номером 50:21:0060201:541 площадью 1520 кв. м., с категорией земель – «земли населенных пунктов», с видом разрешенного использования – «размещение общественно-делового центра», с адресом местоположения: Московская область, Ленинский район, сельское поселение Володарское, п. Володарского, ул. Центральная, дом № 27, самовольные постройки, в том числе здания, сооружения или другие строения не расположены.

Земельный участок не является земельным участком общего пользования, не расположен в границах земель общего пользования, территории общего пользования, которыми беспрепятственно пользуется неограниченный круг лиц (в том числе площади, улицы, проезды, набережные, береговые полосы водных объектов общего пользования, скверы, бульвары).

В отношении земельного участка не заключен договор на размещение нестационарного торгового объекта (НТО), не выданы и не планируются к выдаче разрешения на размещение НТО в границах земельного участка.

Муниципальное имущество с кадастровым номером 50:21:0060201:1018, общей площадью 428,8 кв. м расположенное по адресу: Московская область, Ленинский район, с.п. Володарское, п. Володарского, ул. Центральная, д. 27, является юридически и фактически свободным и не занято другими лицами. Фактическое состояние и планировка указанного имущества соответствует представленным фотоматериалам и технической документации. Договоры аренды и безвозмездного пользования на данное здание не заключались.

Первый заместитель главы администрации

Исп.: Смоленцева М.Е.  
тел.: 8-495-541-5588



А.А. Гравин



# Договор купли-продажи недвижимого имущества

№ \_\_\_\_\_

Московская область,

г. \_\_\_\_\_

«\_\_» \_\_\_\_\_ 20\_\_ г.

## Вариант 1 (с физическим лицом):

\_\_\_\_\_, именуем\_\_ в дальнейшем «Продавец», в лице \_\_\_\_\_, действующ\_\_ на основании \_\_\_\_\_, с одной стороны, и **ФИО** \_\_\_\_\_, \_\_\_\_\_ года рождения, документ, удостоверяющий личность \_\_\_\_\_, паспортные данные (серия \_\_\_\_\_, номер \_\_\_\_\_, дата выдачи \_\_\_\_\_, кем выдан \_\_\_\_\_), зарегистрированный (ая) по адресу: \_\_\_\_\_, именуемый в дальнейшем «Покупатель», с другой стороны, вместе именуемые в дальнейшем «Стороны», в соответствии с Гражданским кодексом Российской Федерации, Федеральным законом от 21.12.2001 № 178-ФЗ «О приватизации государственного и муниципального имущества», постановлением Администрации \_\_\_\_\_ от \_\_\_\_\_ № \_\_\_\_\_, положениями информационного сообщения о проведении \_\_\_\_\_ в электронной форме по продаже имущества, находящегося (в собственности Московской области, муниципальной собственности \_\_\_\_\_), расположенного по адресу: \_\_\_\_\_, опубликованного на официальном сайте Российской Федерации для размещения информации о проведении торгов [www.torgi.gov.ru](http://www.torgi.gov.ru) (№ \_\_\_\_\_), (далее – Информационное сообщение) и на основании Протокола от \_\_\_\_\_ № \_\_\_\_\_, заключили настоящий Договор (далее – Договор) о нижеследующем.

## Вариант 2 (с юридическим лицом и ИП):

\_\_\_\_\_, именуем\_\_ в дальнейшем «Продавец», в лице \_\_\_\_\_, действующ\_\_ на основании \_\_\_\_\_, с одной стороны, и \_\_\_\_\_ (ИНН \_\_\_\_\_, ОГРН \_\_\_\_\_, КПП \_\_\_\_\_), юридический адрес: \_\_\_\_\_, в лице \_\_\_\_\_, действующего на основании \_\_\_\_\_/Индивидуальный предприниматель (ОГРНИП \_\_\_\_\_, ИНН \_\_\_\_\_), паспортные данные (серия \_\_\_\_\_, номер \_\_\_\_\_, дата выдачи \_\_\_\_\_, кем выдан \_\_\_\_\_), зарегистрированный (ая) по адресу: \_\_\_\_\_, именуемый в дальнейшем «Покупатель», с другой стороны, вместе именуемые в дальнейшем «Стороны», в соответствии с Гражданским кодексом Российской Федерации, Федеральным законом от 21.12.2001 № 178-ФЗ «О приватизации государственного и муниципального имущества», Постановлением Администрации \_\_\_\_\_ от \_\_\_\_\_ № \_\_\_\_\_, положениями информационного сообщения о проведении \_\_\_\_\_ в электронной форме по продаже имущества, находящегося (в собственности Московской области/ муниципальной собственности \_\_\_\_\_), расположенного по адресу: \_\_\_\_\_, опубликованного на официальном сайте Российской Федерации для размещения информации о проведении торгов [www.torgi.gov.ru](http://www.torgi.gov.ru) (№ \_\_\_\_\_), (далее – Информационное сообщение) и на основании Протокола от \_\_\_\_\_ № \_\_\_\_\_, заключили настоящий Договор (далее – Договор) о нижеследующем.

## 1. Предмет Договора

1.1.1. Здание, назначение: нежилое, наименование: Дом быта, площадь: 428,8 кв.м., количество этажей: 2, в том числе подземных этажей: 1, адрес объекта: Московская область, Ленинский район, с.п. Володарское, п. Володарского, ул. Центральная, д.27, кадастровый номер: 50:21:0060201:1018, находящаяся в муниципальной собственности Ленинского

городского округа Московской области, о чем в Едином государственном реестре недвижимости 30.03.2023 года сделана запись о регистрации № 50:21:0060201:1018-50/128/2023-1.

Существующие ограничения (обременения): не зарегистрировано.

1.1.2. Земельный участок, категория земель: земли населенных пунктов, вид разрешенного использования: размещение общественно-делового центра, площадь 1520 кв.м, адрес объекта: Местоположение установлено относительно ориентира, расположенного в границах участка. Почтовый адрес ориентира: обл. Московская, р-н Ленинский, сельское поселение Володарское, п. Володарского, ул. Центральная, дом № 27., кадастровый номер: 50:21:0060201:541, находящийся в муниципальной собственности Муниципального образования Ленинский городской округ Московской области, о чем в Едином государственном реестре недвижимости 05.07.2010 года сделана запись о регистрации № 50-50-21/057/2010-150.

Существующие ограничения (обременения): ограничение прав, предусмотренные ст.56 Земельного кодекса Российской Федерации; в том числе:

Земельный участок расположен: Зона с особыми условиями использования территорий – Приаэродромная территория аэродрома Москва (Домодедово): Использование земельного участка в соответствии с требованиями Воздушного Кодекса Российской Федерации и Федеральным законом Российской Федерации № 135-ФЗ от 01.07.2017 «О внесении изменений в отдельные законодательные акты Российской Федерации в части совершенствования порядка установления и использования приаэродромной территории и санитарно-защитной зоны»;

Земельный участок расположен: Остафьево Приаэродромная территория аэродрома: Использование земельного участка в соответствии с требованиями Воздушного Кодекса Российской Федерации и Федеральным законом Российской Федерации №135-ФЗ от 01.07.2017 «О внесении изменений в отдельные законодательные акты Российской Федерации в части совершенствования порядка установления и использования приаэродромной территории и санитарно-защитной зоны»;

Земельный участок расположен: «Раменское» Полосы воздушных подходов аэродрома экспериментальной авиации: Использование земельного участка в соответствии с требованиями Воздушного Кодекса Российской Федерации и Федеральным законом Российской Федерации № 135-ФЗ от 01.07.2017 «О внесении изменений в отдельные законодательные акты Российской Федерации в части совершенствования порядка установления и использования приаэродромной территории и санитарно-защитной зоны».

1.2. Согласно статье 556 Гражданского кодекса Российской Федерации, Имущество считается переданным Продавцом и принятым Покупателем после подписания Сторонами Акта приема-передачи.

1.3. Акт приема-передачи Имушества подписывается Сторонами в электронной форме не позднее чем через тридцать дней с даты заключения Договора.

1.4. Продавец гарантирует, что на дату подписания Договора Имущество никому не продано, не заложено, в споре, под арестом и запретом не состоит и свободно от любых прав и третьих лиц, препятствующих продаже Имушества.

## 2. Условия и порядок оплаты Имушества

### Вариант 1 (с физическим лицом):

2.1. Установленная по итогам \_\_\_\_\_ цена продажи Имушества составляет \_\_\_\_\_ (\_\_\_\_\_) рублей \_\_\_\_\_ копеек, с учетом НДС – \_\_\_\_\_ (\_\_\_\_\_) рублей \_\_\_\_\_ копеек.

Оплата должна быть внесена единовременно (одной суммой, одним платежным документом с обязательным заполнением всех реквизитов, перечисленных в настоящем пункте Договора) в безналичном порядке в бюджет муниципального образования Ленинский

городской округ Московской области в течение 20 (двадцати) рабочих дней после даты заключения Договора по следующим реквизитам:

Получатель платежа:

**Получатель платежа:** УФК по Московской области (Администрация Ленинского городского округа Московской области)

**ИНН** 5003138447 **КПП** 500301001

**Банк получателя:** ГУ БАНКА РОССИИ ПО ЦФО//УФК по Московской области, г. Москва  
**БИК** 004525987

**Счет** 40102810845370000004

**Казначейский счет** 0310 0643 0000 0001 4800

**КБК** 987 1 14 02043 04 0000 410

**ОКТМО** 46 707 000

2.2. Задаток в размере \_\_\_\_\_ (\_\_\_\_\_) **рублей** \_\_\_ **копеек** в соответствии с Информационным сообщением, засчитывается в счет оплаты Имущества.

**Вариант 1.1 с привлечением заемных денежных средств (кредита):**

2.3. С учетом пункта 2.2 Договора Покупатель обязан произвести оплату в размере \_\_\_\_\_ (\_\_\_\_\_) **рублей** \_\_\_\_\_ **коп** с учетом НДС \_\_\_\_\_ (\_\_\_\_\_) рублей.

Оплата должна быть внесена единовременно (одной суммой, одним платежным документом с обязательным заполнением всех реквизитов, перечисленных в настоящем пункте Договора) в безналичном порядке в бюджет муниципального образования Ленинский городской округ Московской области в течение 20 (двадцати) рабочих дней после даты заключения Договора по следующим реквизитам:

Получатель платежа:

**Получатель платежа:** УФК по Московской области (Администрация Ленинского городского округа Московской области)

**ИНН** 5003138447 **КПП** 500301001

**Банк получателя:** ГУ БАНКА РОССИИ ПО ЦФО//УФК по Московской области, г. Москва  
**БИК** 004525987

**Счет** 40102810845370000004

**Казначейский счет** 031006430000000014800

**КБК** 987 1 14 02043 04 0000 410

**ОКТМО** 46 707 000

В платежном поручении в назначении платежа должны быть указаны сведения о наименовании Покупателя, дата и номер Договора, а также информация о НДС, а именно – «с учетом НДС».

Обязанность по уплате НДС возлагается на Продавца в соответствии с действующим законодательством Российской Федерации.

2.4. Сумма в размере \_\_\_\_\_ (\_\_\_\_\_) **руб.** \_\_\_\_\_ **коп.** оплачивается за счет собственных средств Покупателя, а также за счет кредитных (заемных) средств \_\_\_\_\_ (далее – Кредитор/Займодавец). Реквизиты кредитного договора/договора займа, заключенного в простой письменной форме, дата и место его заключения указываются в акте приема (передачи) Имущества (пункт 2 статьи 22 Федерального закона от 16 июля 1998 г. № 102-ФЗ «Об ипотеке (залоге недвижимости)»), который является неотъемлемой частью Договора, после его подписания Сторонами.

Оплата производится Покупателем и/или Кредитором/Займодавцем (если Займодавец не является кредитной организацией) в срок не позднее 20 (двадцати) рабочих дней с даты заключения Договора путем перечисления безналичных денежных средств в рублях Российской Федерации со счета Покупателя и/или со счета Кредитора/Займодавца (если Займодавец не является кредитной организацией) по следующим реквизитам:

Получатель платежа:

**Получатель платежа:** УФК по Московской области (Администрация Ленинского городского

округа Московской области)

**ИНН 5003138447 КПП 500301001**

**Банк получателя:** ГУ БАНКА РОССИИ ПО ЦФО//УФК по Московской области, г. Москва  
**БИК 004525987**

**Счет 40102810845370000004**

**Казначейский счет 03100643000000014800**

**КБК 987 1 14 02043 04 0000 410**

**ОКТМО 46 707 000**

Покупатель вправе оплатить всю сумму, указанную в настоящем пункте, самостоятельно в установленный настоящим пунктом срок.

С даты государственной регистрации перехода права собственности на Имущество к Покупателю с одновременной регистрацией ипотеки в соответствии с Федеральным законом от 16.07.1998 № 102-ФЗ «Об ипотеке (залоге недвижимости)» Кредитор/Займодавец становится залогодержателем Имущества.

Моментом исполнения обязательства Покупателя по оплате Имущества считается день зачисления в бюджет муниципального образования Ленинский городской округ денежных средств в размере, указанном в пункте 2.3 Договора.

2.5. Надлежащим выполнением обязательства Покупателя по оплате Имущества является выполнение пунктов 2.3 и 2.4 Договора.

**Вариант 2 (с юридическим лицом и ИП):**

2.1. Установленная по итогам \_\_\_\_\_ цена продажи Имущества составляет \_\_\_\_\_ (\_\_\_\_\_) рублей \_\_\_\_\_ копеек, с учетом НДС – \_\_\_\_\_ (\_\_\_\_\_) рублей \_\_\_\_\_ копеек.

Оплата должна быть внесена единовременно (одной суммой, одним платежным документом с обязательным заполнением всех реквизитов, перечисленных в настоящем пункте Договора) в безналичном порядке в бюджет муниципального образования Ленинский городской округ Московской области в течение 20 (двадцати) рабочих дней после даты заключения Договора по следующим реквизитам:

Получатель платежа:

**Получатель платежа:** *УФК по Московской области (Администрация Ленинского городского округа Московской области)*

**ИНН 5003138447 КПП 500301001**

**Банк получателя:** ГУ БАНКА РОССИИ ПО ЦФО//УФК по Московской области, г. Москва  
**БИК 004525987**

**Счет 40102810845370000004**

**Казначейский счет 03100643000000014800**

**КБК 987 1 14 02043 04 0000 410**

**ОКТМО 46 707 000**

2.2. Задаток в размере \_\_\_\_\_ (\_\_\_\_\_) рублей \_\_\_\_\_ копеек в соответствии с Информационным сообщением, засчитывается в счет оплаты Имущества.

**Вариант 2.1 с привлечением заемных денежных средств (кредита):**

2.3. С учетом пункта 2.2 Договора Покупатель обязан произвести оплату в размере \_\_\_\_\_ (\_\_\_\_\_) рублей \_\_\_\_\_ коп без учета НДС \_\_\_\_\_ (\_\_\_\_\_) рублей.

Оплата должна быть внесена единовременно (одной суммой, одним платежным документом с обязательным заполнением всех реквизитов, перечисленных в настоящем пункте Договора) в безналичном порядке в бюджет муниципального образования Ленинский городской округ Московской области в течение 20 (двадцати) рабочих дней после даты заключения Договора по следующим реквизитам:

Получатель платежа:

**Получатель платежа:** *УФК по Московской области (Администрация Ленинского городского округа Московской области)*

**ИНН 5003138447 КПП 500301001**

**Банк получателя:** ГУ БАНКА РОССИИ ПО ЦФО//УФК по Московской области, г. Москва

**БИК 004525987**

**Счет 40102810845370000004**

**Казначейский счет 03100643000000014800**

**КБК 987 1 14 02043 04 0000 410**

**ОКТМО 46 707 000**

В платежном поручении в назначении платежа должны быть указаны сведения о наименовании Покупателя, дата и номер настоящего Договора, а также информация о НДС, а именно – «без учета НДС».

НДС по настоящему договору в размере \_\_\_\_ (\_\_\_\_) рублей \_\_ копеек направляется отдельным платежным поручением в доход бюджета по указанию налогового органа в установленном порядке. Обязанность по уплате НДС возлагается на Покупателя в соответствии с действующим законодательством Российской Федерации.

2.4. Сумма в размере \_\_\_\_\_ (\_\_\_\_\_) руб. \_\_\_\_ коп. оплачивается за счет собственных средств Покупателя, а также за счет кредитных (заемных) средств \_\_\_\_\_ (далее – Кредитор/Займодавец). Реквизиты кредитного договора/договора займа, заключенного в простой письменной форме, дата и место его заключения указываются в акте приема (передачи) Имущества (пункт 2 статьи 22 Федерального закона от 16 июля 1998 г. № 102-ФЗ «Об ипотеке (залоге недвижимости)»), который является неотъемлемой частью Договора после его подписания Сторонами.

Оплата производится Покупателем и/или Кредитором/Займодавцем (если Займодавец не является кредитной организацией) в срок не позднее 20 (двадцати) рабочих дней с даты заключения Договора путем перечисления безналичных денежных средств в рублях Российской Федерации со счета Покупателя и/или со счета Кредитора/Займодавца (если Займодавец не является кредитной организацией) по следующим реквизитам:

**Получатель платежа:** *УФК по Московской области (Администрация Ленинского городского округа Московской области)*

**ИНН 5003138447 КПП 500301001**

**Банк получателя:** ГУ БАНКА РОССИИ ПО ЦФО//УФК по Московской области, г. Москва

**БИК 004525987**

**Счет 40102810845370000004**

**Казначейский счет 0310 0643 0000 0001 4800**

**КБК 987 1 14 02043 04 0000 410**

**ОКТМО 46 707 000**

Покупатель вправе оплатить всю сумму, указанную в настоящем пункте, самостоятельно в установленный настоящим пунктом срок.

С даты государственной регистрации перехода права собственности на Имущество к Покупателю с одновременной регистрацией ипотеки в соответствии с Федеральным законом от 16.07.1998 № 102-ФЗ «Об ипотеке (залоге недвижимости)» Кредитор/Займодавец становится залогодержателем Имущества.

Моментом исполнения обязательства Покупателя по оплате Имущества считается день зачисления в бюджет муниципального образования Ленинского городского округа Московской области денежных средств в размере, указанном в пункте 2.3 Договора.

2.5. Надлежащим выполнением обязательства Покупателя по оплате Имущества является выполнение пунктов 2.3 и 2.4 Договора.

### **3. Залог Имущества\***

3.1. В качестве обеспечения исполнения обязательств Покупателя по оплате Имущества, в соответствии с п. 6 ст. 35 Федерального закона от 21.12.2001 № 178-ФЗ

\* Глава 3 применима к порядку оплаты Имущества с привлечением заемных/кредитных денежных средств

«О приватизации государственного и муниципального имущества» и п.5 ст. 488 Гражданского Кодекса Российской Федерации, устанавливается залог недвижимого имущества, приобретаемого Покупателем по Договору, который является также соглашением о залоге недвижимого имущества в соответствии с нормами ст. 9 Федерального закона от 16.07.1998 № 102-ФЗ «Об ипотеке (залоге недвижимости)».

3.2. Имущество, на которое устанавливается залог, принадлежит Продавцу на праве собственности, переход которого от Продавца к Покупателю будет зарегистрирован в установленном порядке органом, осуществляющим государственную регистрацию прав на недвижимость.

#### **4. Обязательства Сторон**

##### **4.1. Покупатель вправе:**

4.1.1. Получать полную и достоверную информацию об Имуществе;

##### **4.2. Покупатель обязан:**

4.2.1. Произвести оплату Имущества в срок, в сумме и на условиях, установленных в разделе 2 Договора.

4.2.2. Осуществить действия, связанные с приемом-передачей Имущества в соответствии с Актом приема-передачи Имущества.

4.2.3. Принять в течение 14 (четырнадцати) дней со дня поступления полной оплаты по Договору согласно разделу 2 Договора Имущество по акту приема (передачи), который является неотъемлемой частью Договора после его подписания Сторонами (приложение).

4.2.4. С даты принятия Объекта приватизации по акту приема (передачи) и до государственной регистрации права собственности Покупателя на Объект приватизации содержать его в удовлетворительном техническом и санитарном состоянии.

4.2.5. Представить не позднее 10 (десяти) рабочих дней после даты подписания Акта приема-передачи Имущества в орган, осуществляющий государственную регистрацию прав на недвижимое имущество и сделок с ним, документы, необходимые для государственной регистрации перехода права собственности на Имущество.

4.2.6. Принять Имущество в собственность в порядке, установленном в разделе 5 Договора.

4.2.7. В течение 7 (семи) календарных дней с даты государственной регистрации права предоставить Продавцу сведения о переходе права собственности.

4.2.8. Покупатель с даты подписания Акта приема-передачи до государственной регистрации перехода права собственности не вправе распоряжаться Имуществом и несет риск случайной гибели или случайного повреждения Имущества и бремя его содержания.

4.2.9. Обеспечить сохранение назначения Имущества в течение срока, установленного решением об условиях приватизации, в случае если в соответствии с Федеральным законом от 21.12.2001 № 178-ФЗ «О приватизации государственного и муниципального имущества» в отношении Имущества установлено указанное обязательство.

##### **4.3. Продавец вправе:**

4.3.1. Осуществлять контроль над перечислением Покупателем предусмотренных Договором денежных средств в счет оплаты Имущества и пени в случаях, установленных пунктом 6.2 Договора.

4.3.2. Отказаться в одностороннем внесудебном порядке от исполнения Договора и потребовать возмещения убытков в случаях невнесения, несвоевременного внесения, внесения не в полном объеме денежных средств в счет оплаты Имущества, в соответствии с пунктами 2.3 и 2.4 Договора, уведомив об этом Покупателя надлежащим образом в письменном виде.

##### **4.4. Продавец обязан:**

4.4.1. Осуществить действия, связанные с приемом-передачей Покупателю Имущества в соответствии с Актом приема-передачи Имущества и государственной регистрацией перехода права собственности на Имущество в порядке, установленном в разделе 5 Договора.

4.4.2. В течение 10 (десяти) календарных дней после выполнения обязательства Покупателем по оплате Имущества, установленным разделом 2 Договора, подписать в электронной форме Акт приема-передачи.

## **5. Переход права собственности на Имущество**

5.1. Право собственности на Имущество переходит от Продавца к Покупателю с даты государственной регистрации в Управлении Федеральной службы государственной регистрации, кадастра и картографии по Московской области и оформляется в соответствии с требованиями действующего законодательства Российской Федерации.

Обязательства Покупателя, указанные в пункте 2.3 Договора, считаются исполненными с момента поступления денежных средств в счет оплаты Имущества в бюджет муниципального образования Ленинского городского округа Московской области.

5.2. Основанием государственной регистрации Имущества является Договор, а также Акт приема-передачи Имущества.

5.3. Расходы, связанные с осуществлением действий по государственной регистрации перехода права собственности на Имущество, в полном объеме возлагаются на Покупателя.

5.4. Покупатель с даты подписания акта приема-передачи до государственной регистрации перехода права собственности не вправе распоряжаться Имуществом и несет риск случайной гибели или случайного повреждения Имущества и бремя его содержания.

## **6. Ответственность Сторон**

6.1. За невыполнение или ненадлежащее выполнение своих обязательств по Договору Стороны несут ответственность в соответствии с законодательством Российской Федерации и Договором.

6.2. За нарушение сроков и порядка внесения денежных средств в счет оплаты Имущества в порядке, предусмотренном пунктами 2.3 и 2.4 Договора, Покупатель уплачивает Продавцу пени в размере одной трехсотой ставки рефинансирования Центрального Банка Российской Федерации, действующей на день выполнения денежного обязательства, от неуплаченной суммы за каждый календарный день просрочки по следующим реквизитам: Получатель платежа:

**Получатель платежа:** УФК по Московской области (Администрация Ленинского городского округа Московской области)

**ИНН** 5003138447, **КПП** 500301001

**Банк получателя:** ГУ БАНКА РОССИИ ПО ЦФО//УФК по Московской области, г. Москва  
**БИК** 004525987

**Счет** 40102810845370000004

**Казначейский счет** 0310 0643 0000 0001 4800

**ОКТМО** 46 707 000

**КБК** 987 1 16 07090 04 0003 140 (пени)

Просрочка внесения денежных средств свыше пяти рабочих дней считается отказом Покупателя от исполнения обязательств по оплате Имущества, установленных разделом 4 Договора, что влечет расторжение Договора. При этом заключение дополнительного соглашения о расторжении Договора не требуется. В этом случае, внесенный Покупателем задаток не возвращается.

6.3. В случаях невнесения, несвоевременного внесения, внесения не в полном объеме денежных средств в счет оплаты Имущества в срок, установленный пунктами 2.3 и 2.4 Договора Продавец отказывается от исполнения Договора в одностороннем внесудебном порядке, уведомив об этом Покупателя письменно. Договор считается расторгнутым с даты доставки данного уведомления, определенного в соответствии с пунктом 6.4 Договора. Пени начисляется до момента расторжения Договора. Внесенный Покупателем задаток не возвращается.

6.4. Датой доставки уведомления, сообщения, направленного Стороне, считается:

- дата, указанная в уведомлении о вручении Стороне;
- либо дата отказа Стороны от получения заявления, если этот отказ зафиксирован организацией почтовой связи;

- либо дата, указанная на штемпеле почтового отделения организации почтовой связи, удостоверяющем возврат (отправку уведомления обратно) по адресу Стороны-отправителя при невручении уведомления по не зависящим от нее обстоятельствам.

6.5. Ни одна из Сторон не несет ответственности перед другой Стороной за неисполнение или ненадлежащее исполнение обязательств по Договору, обусловленное действием обстоятельств непреодолимой силы, т.е. чрезвычайных и непредотвратимых при данных условиях обстоятельств, возникших помимо воли и желания Сторон, которые нельзя предвидеть или предотвратить, в том числе объявленная или фактическая война, гражданские волнения, эпидемии, блокада, эмбарго, землетрясения, наводнения.

## **7. Изменение договора**

7.1. Все изменения и дополнения к настоящему Договору оформляются в письменной форме путем заключения Сторонами дополнительного соглашения к настоящему Договору. Соответствующие дополнительные соглашения Сторон являются неотъемлемой частью Договора.

7.2. Изменение существенных условий Договора не допускается.

## **8. Заключительные положения**

8.1. Исчисление сроков, указанных в Договоре, исчисляется в соответствии с нормами Гражданского кодекса Российской Федерации.

8.2. Договор прекращает свое действие:

- исполнением Сторонами своих обязательств по Договору;

- в случае, предусмотренном пунктом 6.2 Договора;

- по иным основаниям, предусмотренным действующим законодательством Российской Федерации.

8.3. Договор считается заключенным с даты его подписания Продавцом и Покупателем.

8.4. Споры, возникающие между Сторонами в ходе исполнения Договора, рассматриваются в установленном действующим законодательством Российской Федерации порядке.

8.5. Договор подписан усиленными квалифицированными электронными подписями Сторон в электронной форме.

## **9. Реквизиты Сторон**

### **Продавец:**

**Администрация Ленинского городского округа Московской области**

**Место нахождения:** 142703, Московская область, г. Видное, ул. Школьная, д.26А

**Почтовый адрес:** 142703, Московская область, г. Видное, ул. Школьная, д.26А

**E-mail:** [kuilen@yandex.ru](mailto:kuilen@yandex.ru)

**Тел.** 8 (495) 541-55-88

**ИНН** 5003138447, **КПП** 500301001

**ОГРН** 1205000022897

### **Банковские реквизиты**

**Счет** 401028108453700000004

**Казначейский счет** 0310 0643 0000 0001 4800

**Банк получателя:** ГУ БАНКА РОССИИ ПО ЦФО//УФК по Московской области, г. Москва

**БИК** 004525987

**ОГРН** 1205000022897

\_\_\_\_\_ / \_\_\_\_\_ /



\_\_\_\_\_/\_\_\_\_\_/\_\_\_\_\_  
(Ф.И.О.)

**Вариант 1 (с физическим лицом):**

**Покупатель:**

\_\_\_\_\_  
Паспорт: \_\_\_\_\_  
Фактический адрес: \_\_\_\_\_ телефон: \_\_\_\_\_  
СНИЛС \_\_\_\_\_ ИНН \_\_\_\_\_

\_\_\_\_\_/\_\_\_\_\_/\_\_\_\_\_  
(Ф.И.О.)

**Вариант 2 (с юридическим лицом и ИП):**

**Покупатель:**

\_\_\_\_\_  
Юридический адрес: \_\_\_\_\_  
Фактический адрес: \_\_\_\_\_ телефон: \_\_\_\_\_  
Основной государственный регистрационный номер \_\_\_\_\_ ИНН \_\_\_\_\_  
КПП \_\_\_\_\_, ОГРН \_\_\_\_\_

\_\_\_\_\_/\_\_\_\_\_/\_\_\_\_\_  
(Ф.И.О.)

**Акт  
приема-передачи недвижимого имущества**

Московская область,

г. \_\_\_\_\_

« \_\_\_\_ » \_\_\_\_\_ 20\_\_ г

**Вариант 1 (с физическим лицом):**

\_\_\_\_\_, именуем\_\_ в дальнейшем «Продавец», в лице \_\_\_\_\_, действующ\_\_ на основании \_\_\_\_\_, с одной стороны, и **ФИО** \_\_\_\_\_, \_\_\_\_\_ года рождения, документ, удостоверяющий личность \_\_\_\_\_, данные о паспорте (серия \_\_\_\_\_, номер \_\_\_\_\_, дата выдачи \_\_\_\_\_, кем выдан \_\_\_\_\_), зарегистрированный (ая) по адресу: \_\_\_\_\_, именуемый в дальнейшем «Покупатель», с другой стороны, вместе именуемые в дальнейшем «Стороны», в соответствии с Гражданским кодексом Российской Федерации, Федеральным законом от 21.12.2001 № 178-ФЗ «О приватизации государственного и муниципального имущества», Постановлением Администрации \_\_\_\_\_ от \_\_\_\_\_ № \_\_\_\_\_, положениями информационного сообщения о проведении \_\_\_\_\_ в электронной форме по продаже имущества, находящегося (в собственности Московской области, муниципальной собственности \_\_\_\_\_), расположенного по адресу: \_\_\_\_\_, опубликованного на официальном сайте Российской Федерации для размещения информации о проведении торгов [www.torgi.gov.ru](http://www.torgi.gov.ru) (№ \_\_\_\_\_), (далее – Информационное сообщение) и на основании Протокола от \_\_\_\_\_ № \_\_\_\_\_, заключили настоящий Акт приема-передачи недвижимого имущества (далее – Акт) о нижеследующем:

**Вариант 2 (с юридическим лицом и ИП):**

\_\_\_\_\_, именуем\_\_ в дальнейшем «Продавец», в лице \_\_\_\_\_, действующ\_\_ на основании \_\_\_\_\_, с одной стороны, и \_\_\_\_\_ (ИНН \_\_\_\_\_, ОГРН \_\_\_\_\_, КПП \_\_\_\_\_), юридический адрес: \_\_\_\_\_, в лице \_\_\_\_\_, действующего на основании \_\_\_\_\_/Индивидуальный предприниматель (ОГРНИП \_\_\_\_\_, ИНН \_\_\_\_\_), паспортные данные (серия \_\_\_\_\_, номер \_\_\_\_\_, дата выдачи \_\_\_\_\_, кем выдан \_\_\_\_\_), зарегистрированный (ая) по адресу: \_\_\_\_\_, именуемый в дальнейшем «Покупатель», с другой стороны, вместе именуемые в дальнейшем «Стороны», в соответствии с Гражданским кодексом Российской Федерации, Федеральным законом от 21.12.2001 № 178-ФЗ «О приватизации государственного и муниципального имущества», Постановлением Администрации \_\_\_\_\_ от \_\_\_\_\_ № \_\_\_\_\_, положениями информационного сообщения о проведении \_\_\_\_\_ в электронной форме по продаже имущества, находящегося муниципальной собственности \_\_\_\_\_, расположенного по адресу: \_\_\_\_\_, опубликованного на официальном сайте Российской Федерации для размещения информации о проведении торгов [www.torgi.gov.ru](http://www.torgi.gov.ru) (№ \_\_\_\_\_), (далее – Информационное сообщение) и на основании Протокола от \_\_\_\_\_ № \_\_\_\_\_, заключили настоящий Акт приема-передачи недвижимого имущества (далее – Акт) о нижеследующем:

Продавец передает, а Покупатель принимает в соответствии с Договором купли-продажи от \_\_\_\_\_ № \_\_\_\_\_ недвижимое имущество:

1.1.1. Здание, назначение: нежилое, наименование: Дом быта, площадь: 428,8 кв.м, количество этажей: 2, в том числе подземных этажей: 1, адрес объекта: Московская область,

Ленинский район, с.п. Володарское, п. Володарское, ул. Центральная, д.27, кадастровый номер: 50:21:0060201:1018, находящееся в муниципальной собственности Ленинского городского округа Московской области, о чем в Едином государственном реестре недвижимости 30.03.2023 года сделана запись о регистрации № 50:21:0060201:1018-50/128/2023-1.

1.1.2. Земельный участок, категория земель: земли населенных пунктов, вид разрешенного использования: размещение общественно-делового центра, площадь 1520 кв.м, адрес объекта: Московская область, Ленинский район, с.п. Володарское, п. Володарского, ул. Центральная, д.27, кадастровый номер: 50:21:0060201:541, находящийся в муниципальной собственности Муниципального образования Ленинский городской округ Московской области, о чем в Едином государственном реестре недвижимости 05.07.2010 года сделана запись о регистрации № 50-50-21/057/2010-150.

### **Вариант 2.1 с привлечением заемных денежных средств (кредита):**

Реквизиты кредитного договора/договора займа, заключенного в простой письменной форме:

Номер: \_\_\_\_\_;  
Дата заключения: \_\_\_\_\_;  
Место заключения: \_\_\_\_\_

Здание, назначение: нежилое, наименование: Дом быта, площадь: 428,8 кв.м, количество этажей - 2, в том числе подземных этажей: 1, адрес объекта: Московская область, Ленинский район, с.п. Володарское, п. Володарского, ул. Центральная, д.27, кадастровый номер: 50:21:0060201:1018, находящееся в муниципальной собственности Ленинского городского округа Московской области, о чем в Едином государственном реестре недвижимости сделана запись о регистрации № 50:21:0060201:1018-50/128/2023-1.

Земельный участок, категория земель: земли населенных пунктов, вид разрешенного использования: размещение общественно-делового центра, площадь 1520 кв.м, адрес объекта: Московская область, Ленинский район, с.п. Володарское, п. Володарского, ул. Центральная, д.27, кадастровый номер: 50:21:0060201:541, находящийся в муниципальной собственности Муниципального образования Ленинский городской округ Московской области, о чем в Едином государственном реестре недвижимости 05.07.2010 года сделана запись о регистрации № 50-50-21/057/2010-150.

Покупатель ознакомлен с состоянием Имущества до заключения сделки и претензий к Продавцу относительно состояния Имущества не имеет.

Акт подписан усиленными квалифицированными электронными подписями Сторон в электронной форме.

### **ПОДПИСИ СТОРОН:**

**Продавец:**

\_\_\_\_\_/\_\_\_\_\_/\_\_\_\_\_  
(Ф.И.О.)

**Покупатель:**

\_\_\_\_\_/\_\_\_\_\_/\_\_\_\_\_  
(Ф.И.О.)

тендер  
**РТС**

ЭЛЕКТРОННАЯ  
ПЛОЩАДКА  
РОССИИ

# АУКЦИОН В ЭЛЕКТРОННОЙ ФОРМЕ

## ПАМЯТКА



МОСКОВСКАЯ ОБЛАСТЬ

## Содержание

<b>1</b>	<b>Начало работы на электронной площадке</b>	<b>3</b>
<b>2.</b>	<b>Порядок получения регистрации</b>	<b>4</b>
2.1	Регистрация на электронной площадке: основные понятия	4
2.2.	Подача заявки на первичную регистрацию на электронной площадке	5
2.3.	Автоматическая регистрация	9
<b>3.</b>	<b>Поиск процедур</b>	<b>11</b>
<b>4.</b>	<b>Функционал работы Доверенных лиц (только физических лиц) и Доверителей</b>	<b>13</b>
<b>5</b>	<b>Подача заявки на участие в аукционе</b>	<b>17</b>
<b>6.</b>	<b>Работа с денежными средствами</b>	<b>20</b>
	Просмотр состояния аналитического счета	20
	Порядок перечисления средств на участие в аукционе	20
<b>7.</b>	<b>Участие в аукционе</b>	<b>21</b>
<b>8.</b>	<b>Просмотр сведений о результатах аукциона</b>	<b>24</b>

# 1 Начало работы на электронной площадке

Для начала работы на электронной площадке необходимо иметь электронную подпись (далее - ЭП).

ЭП – это аналог подписи и синей печати в цифровом формате, который применяется для придания юридической силы документам на электронных носителях.

В соответствии с Регламентом электронной площадки «РТС-тендер Имущественные торги» для работы на электронной площадке необходимо:

1. При отсутствии ЭП, ее получить;
2. Выполнить настройки программного обеспечения;
3. Пройти процедуру регистрации на электронной площадке.

## Получение ЭП

Необходимый пакет документов для оформления электронной подписи.

Для юридических лиц (КФХ):

- ✓ Заявление на получение электронной подписи (формируется при заполнении заявки)
- ✓ Заверенная копия СНИЛС руководителя (представителя) организации
- ✓ Заверенная копия паспорта руководителя (представителя) организации
- ✓ Заверенная копия Решения/Протокола о назначении на должность руководителя организации

Все документы, кроме заявления и доверенностей заверяются печатью организации и подписью руководителя (копия верна, подпись, печать)

Для граждан, в том числе ИП (КФХ):

- ✓ Заявление на получение электронной подписи (формируется при заполнении заявки)
- ✓ Заверенная копия СНИЛС
- ✓ Заверенная копия паспорта
- ✓ Заверенная копия ИНН (свидетельство о постановке на учет в налоговой физ.лица)

Все документы заверяются подписью гражданина/ИП (копия верна, подпись, печать (при наличии))

**Оформить и получить ЭП возможно несколькими способами.**

1. Получить ЭП возможно в одном из аккредитованных удостоверяющих центров самостоятельно в соответствии с требованиями действующего законодательства.



ЭЛЕКТРОННАЯ  
ПЛОЩАДКА  
РОССИИ

ООО «РТС-тендер»

121151, г. Москва, набережная Тараса Шевченко, д. 23А.

Сайт: [www.rts-tender.ru](http://www.rts-tender.ru)

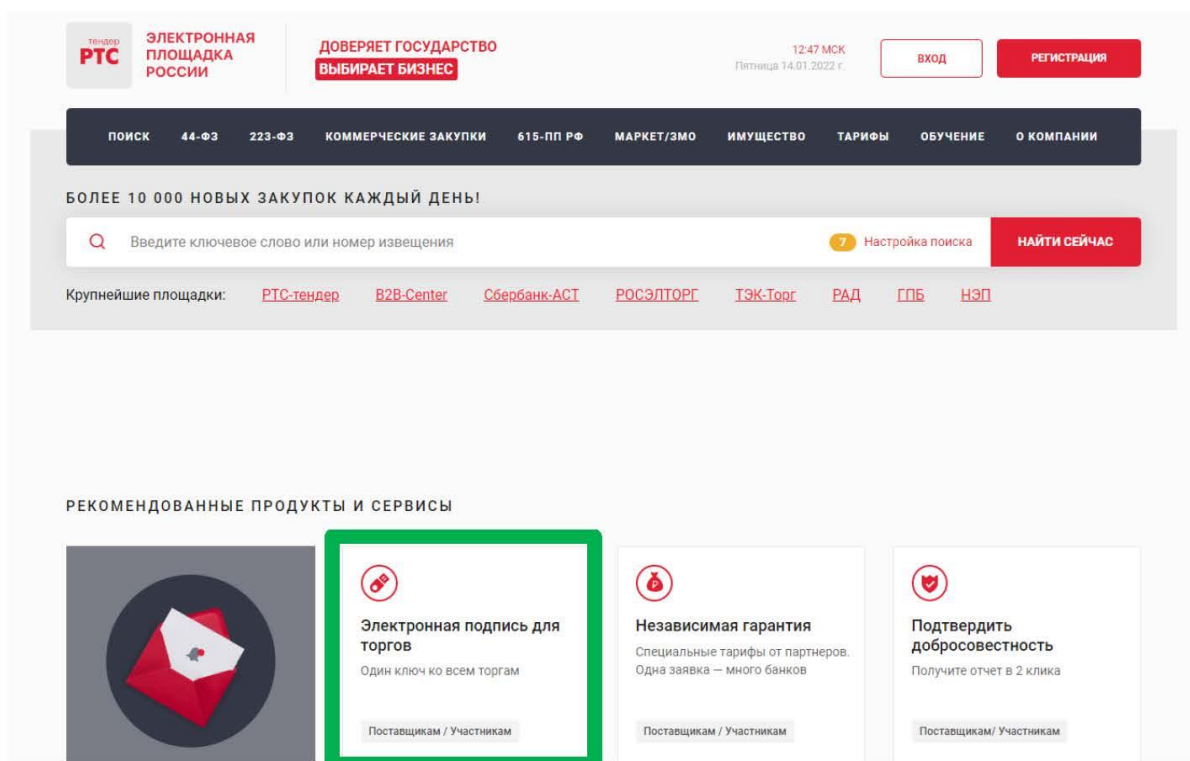
E-mail: [isupport@rts-tender.ru](mailto:isupport@rts-tender.ru)

Тел.: +7(499)653-77-00

## 2. Также получить ЭП возможно на электронной площадке РТС-тендер:

Для получения электронной подписи:

1. С главной страницы сайта перейдите в раздел «Электронная подпись для торгов»;



2. ЭП Вы можете получить в удостоверяющем центре, нажав кнопку «Получить подпись».

## 2. Порядок получения регистрации

### 2.1 Регистрация на электронной площадке: ОСНОВНЫЕ ПОНЯТИЯ

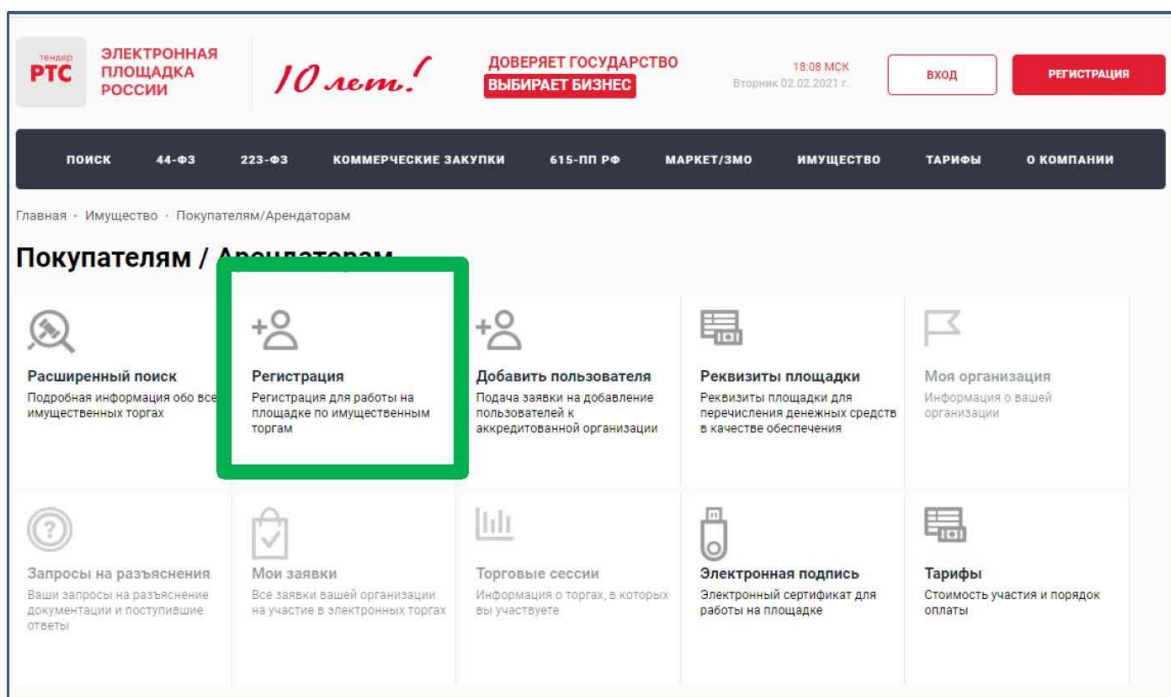
**Регистрация** - процедура, необходимая для получения доступа к работе на электронной площадке, к участию в аукционах. Совершать юридически значимые действия на электронной площадке Заявитель может только при наличии регистрации.

Срок рассмотрения заявки на регистрацию не может превышать 3 рабочих дней с момента ее подачи (в соответствии с ч.2 ст.5 от 15.05.2019 ПП РФ № 603).

## 2.2. Подача заявки на первичную регистрацию на электронной площадке

Для подачи заявки на регистрацию выполните следующие действия:

1. С главной страницы РТС-тендер перейдите в раздел «Имущество»;
2. Выберите раздел «Покупателям / Арендаторам», далее «Регистрация»;



3. Заполните форму «Первичная регистрация»:

- Нажмите «Выберите сертификат». Заданные в сертификате ЭП данные автоматически заполнят ряд полей формы «Первичная регистрация»;



**Первичная регистрация**

**Информация о лице, подписавшем заявку**

Сертификат электронной подписи Заявителя \* **Выберите сертификат**

Фамилия \*

Имя \*

Отчество

Должность

Номер телефона \* + 7 - ( ) - добавочный номер

Адрес электронной почты \*

Имя пользователя (логин) \*

Пароль \*

Подтверждение пароля \*

Кодовое слово \*

- Заполните обязательные поля, отмеченные «\*»:

**В разделе «Информация о лице, подписавшем заявку»** указывается информация о конкретном пользователе Вашей организации, который подписывает заявку на регистрацию.

Значения «Имя пользователя (логин)», «Пароль», «Подтверждение пароля», «Кодовое слово» задаются пользователем. Логин и пароль используются пользователем для входа в Личный кабинет. Вход в Личный кабинет под логином и паролем, без использования электронной подписи, предоставляет возможность просмотра информации, а также корректировки документов без их размещения на площадке и без права их отправки. Иные юридически значимые действия на площадке под логином и паролем также нельзя выполнять.

**В разделе «Заявитель»** указывается информация о заявителе - юридическом лице, индивидуальном предпринимателе, физическом лице или Органе государственной власти /Органе местного самоуправления, от имени которого подается заявка на регистрацию.

**Заявитель**

Юридическое лицо  Индивидуальный предприниматель  Физическое лицо  Орган государственной власти / Орган местного самоуправления

Применяет упрощенную систему налогообложения

Является субъектом малого и среднего предпринимательства

Является участником 450 ПП

Главное наименование [?]

Операционное наименование

Организационно-правовая форма \* **Выбрать**

ИНН \*

КПП \*

ОГРН \*

Номер телефона \* + 7 - ( ) - добавочный номер

Веб-сайт

Факс + 7 ( )

Е-мейл, используемый в работе организации

Основной e-mail для уведомлений \*

ФИО руководителя организации \* (обязательный информационный элемент)

Контактное лицо \*

Часовой пояс \* **МСК (UTC+03) Москва, Санкт-Петербург**

В случае если Заявителем выступает юридическое лицо, индивидуальный предприниматель, физическое лицо или Орган государственной власти /Орган местного самоуправления установите отметку в соответствующее поле. При этом набор полей для заполнения в форме «Первичная регистрация» изменится в соответствии с выбранным типом Заявителя.

В случае если Ваша организация применяет упрощенную систему налогообложения, установите отметку в соответствующее поле.

В случае если Ваша организация является субъектом малого и среднего предпринимательства, установите отметку в соответствующее поле.

В случае если Заявителем выступает юридическое лицо необходимо выбрать из выпадающего списка организационно-правовую форму юридического лица.

В разделе «Юридический адрес» указывается адрес Вашей организации в соответствии с учредительными документами.

Заполнение полей «Страна», «Регион», «Район», «Город», «Населённый пункт» осуществляется последовательно, в указанном порядке. Для заполнения поля нажмите на его значение. В раскрывшемся меню выберите необходимое значение.

Для облегчения поиска Вы можете ввести несколько первых символов искомого значения, при этом в списке будут отображаться только подходящие значения.

В случае, если в юридическом адресе Вашей организации отсутствует какой-либо параметр (например, «Район»), то из выпадающего списка необходимо выбрать прочерк «-».

В разделе «Почтовый адрес» указывается адрес Вашей организации, используемый для направления почтовых сообщений.

В разделе «**Банковские реквизиты**» указываются банковские реквизиты Вашей организации, которые будут использоваться для вывода средств с виртуального счета Вашей организации на электронной площадке.

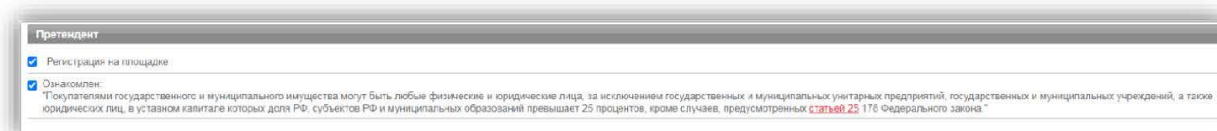


В разделах «**Продавец/Претендент**» указывается информация, необходимая для регистрации в системе.

**Примечание:** Ваша организация одновременно может зарегистрироваться в качестве Продавца и Претендента.

В разделе «Претендент» проставьте галочку в чек-боксе «Регистрация на площадке».

В чек-боксе «Ознакомлен» проставьте галочку;



В разделе «**Заявка на регистрацию**» проставьте галочку в чек боксе «Подтверждаю достаточный объем полномочий на совершение юридических и фактических действий, связанных с регистрацией на электронной площадке РТС-тендер "Имущественные торги", в т.ч. право подписать заявление на присоединение к Регламенту электронной площадки «РТС-тендер» Имущественные торги и Соглашению о гарантийном обеспечении на электронной площадке «РТС-тендер» Имущественные торги. Обязуюсь возместить ООО "РТС-тендер" причиненный ущерб в полном объеме в случае нарушения данного заверения о полномочиях»;



В разделе «**Заявление о присоединении**» нажмите кнопку «Сформировать». Проставьте галочку в чек-боксе «Заявитель ознакомлен с Регламентом площадки, Соглашением о гарантийном обеспечении, согласен с их условиями и присоединяется к ним подписанием Заявления о присоединении к документам площадки»;



ЭЛЕКТРОННАЯ  
ПЛОЩАДКА  
РОССИИ

ООО «РТС-тендер»

121151, г. Москва, набережная Тараса Шевченко, д. 23А.

Сайт: [www.rts-tender.ru](http://www.rts-tender.ru)

E-mail: [isupport@rts-tender.ru](mailto:isupport@rts-tender.ru)

Тел.: +7(499)653-77-00

Заявление о присоединении

Заявитель ознакомлен с [Регламентом площадки](#), [Соглашением о гарантийном обеспечении](#), согласен с их условиями и присоединяется к ним подписанием [Заявления о присоединении к документам площадки](#)

4. Нажмите кнопку «Подать заявку на регистрацию».

После того, как заявка на регистрацию отправлена, Вам необходимо подтвердить адрес электронной почты, указанный в заявке как основной для дальнейшего получения уведомлений от площадки.

#### Подтверждение адреса электронной почты:

В течение часа после отправки заявки на регистрацию на адрес электронной почты, указанный при заполнении заявки на регистрацию, поступит письмо со ссылкой. Для подтверждения адреса электронной почты перейдите по ссылке, указанной в поступившем письме. В случае если адрес электронной почты при заполнении заявки на регистрацию был введен некорректно, подтверждение адреса электронной почты невозможно, но заявка будет рассмотрена Оператором электронной площадки.

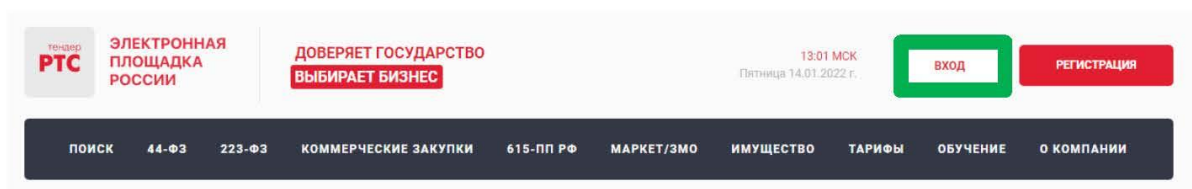
По итогам рассмотрения заявки на регистрацию на адрес электронной почты Заявителя, указанной в заявке на регистрацию, направляется уведомление о решении, принятом Организатором в отношении такой заявки на регистрацию. В случае принятия Организатором решения об регистрации Заявителя сведения о нем, содержащиеся в заявке на регистрацию, и лице, указанном в качестве Пользователя в заявке на регистрацию, вносятся в базу данных ЭП.

В случае принятия Организатором решения об отказе в регистрации, Заявитель имеет возможность повторной подачи заявки на регистрацию.

## 2.3. Автоматическая регистрация

При входе в Личный кабинет производится проверка регистрации.

1. Перейдите на сайт площадки [РТС-тендер](#);
2. В правом верхнем углу нажмите кнопку «Вход»;



3. В разделе «Имущественные торги» выберите Вашу роль на площадке «Покупатель/Арендатор»;

тендер  
**РТС**  
ЭЛЕКТРОННАЯ  
ПЛОЩАДКА  
РОССИИ

10 лет!

ДОВЕРЯЕТ ГОСУДАРСТВО  
ВЫБИРАЕТ БИЗНЕС

18:10 МСК  
Вторник 02.02.2021 г.

ВХОД РЕГИСТРАЦИЯ

ПОИСК 44-ФЗ 223-ФЗ КОММЕРЧЕСКИЕ ЗАКУПКИ 615-ПП РФ МАРКЕТ/ЗМО **ИМУЩЕСТВО** ТАРИФЫ О КОМПАНИИ

Главная · Вход на площадку

Обязательная регистрация в ЕИС для участия в закупках по 44-ФЗ, 223-ФЗ среди субъектов МСП, 615-ПП РФ  
Поможем пройти регистрацию в ЕИС (ЕРУЗ) быстро и без ошибок

подробнее

ВХОД В ЛИЧНЫЙ КАБИНЕТ

Еще нет аккаунта? [Зарегистрироваться](#)

- Сервис поиска и подбора закупок
- РТС-Маркет, Закупки малого объема
- Модуль исполнения контрактов
- 44-ФЗ**  
Закупки государственных и муниципальных заказчиков
- 223-ФЗ, коммерческие закупки, 615-ПП РФ**  
Закупки госкомпаний, ГУП, МУП, естественных монополий, коммерческих организаций, фондов капитального ремонта
- Имущественные торги**  
Торги по приватизации, аренде и продаже имущества

#### 4. Откроется страница авторизации.

тендер  
**РТС**  
ЭЛЕКТРОННАЯ  
ПЛОЩАДКА  
РОССИИ

УНИВЕРСАЛЬНАЯ ПЛАТФОРМА ДЛЯ РЕАЛИЗАЦИИ ИМУЩЕСТВА И ИМУЩЕСТВЕННЫХ ПРАВ

02.02.2021 ВТ  
18:11:54 МСК

РЕГИСТРАЦИЯ

Авторизация

Электронная подпись

или

Госуслуги

или

Логин

Пароль

Восстановить логин или пароль

Войти

социальные сети

G f vk



При попытке авторизации проводится проверка регистрации Организации на площадке.

1. Автоматическое создание Личного кабинета без входа через ЕСИА:

- Если авторизация производится по логину и паролю или по сертификату, то осуществляется поиск организации по данным параметрам;
- В случае, если поиск не дал результатов, то производится проверка организации в реестре аккредитованных Участников по 44-ФЗ;
- При получении информации об организации и пользователе, производится регистрация и предоставляется доступ в Личный кабинет.

2. Автоматическое создание Личного кабинета с использованием входа через ЕСИА:

- Нажмите на кнопку «Госуслуги» и пройдите авторизацию в ЕСИА;
- После прохождения авторизации в ЕСИА, проводится проверка наличия организации на площадке;
- Если организация найдена, то осуществляется вход в Личный кабинет организации;
- Если организация не найдена на площадке, то осуществляется поиск организации в реестре аккредитованных Участников по 44-ФЗ;
- При получении информации об организации и пользователе, производится регистрация и предоставляется доступ в Личный кабинет.

3. С 01.01.2023 г. в ГИС Торги доступна регистрация Покупателей в реестре участников торгов (РУТ), на площадке происходит автоматическая аккредитация зарегистрированных в ГИС Торги Покупателей.

## 3. Поиск процедур

Для поиска процедур из открытой части сайта РТС-тендер:

1. Перейдите на главную страницу РТС-тендер;
2. В верхней части страницы кликните на раздел «Имущество», далее «Покупателям/Арендаторам»;
3. Перейдите в раздел «Расширенный поиск»;

**ЭЛЕКТРОННАЯ  
ПЛОЩАДКА  
РОССИИ**

**ДОВЕРЯЕТ ГОСУДАРСТВО  
ВЫБИРАЕТ БИЗНЕС**

13:15 МСК  
Пятница 14.01.2022 г.

ВХОД

РЕГИСТРАЦИЯ

ПОИСК 44-ФЗ 223-ФЗ КОММЕРЧЕСКИЕ ЗАКУПКИ 615-ПП РФ МАРКЕТ/ЗМО ИМУЩЕСТВО ТАРИФЫ ОБУЧЕНИЕ О КОМПАНИИ

Главная · Имущество · Покупателям/Арендаторам

## Покупателям / Арендаторам

**Расширенный поиск**  
Подробная информация обо всех  
имущественных торгах

**Регистрация**  
Регистрация для работы на  
площадке по имущественным  
торгам

**Добавить пользователя**  
Подча заявки на добавление  
пользователей к  
аккредитованной организации

**Реквизиты площадки**  
Реквизиты площадки для  
перечисления денежных средств  
в качестве обеспечения

**Моя организация**  
Информация о вашей  
организации

**Запросы на разъяснения**  
Ваши запросы на разъяснение  
документации и поступившие  
ответы

**Мои заявки**  
Все заявки вашей организации  
на участие в электронных торгах

**Торговые сессии**  
Информация о торгах, в которых  
вы участвуете

**Электронная подпись**  
Электронный сертификат для  
работы на площадке

**Тарифы**  
Стоимость участия и порядок  
оплаты

#### 4. Осуществите поиск по представленным фильтрам.

**БОЛЕЕ 10 000 НОВЫХ ЗАКУПОК КАЖДЫЙ ДЕНЬ!**

НАЙТИ

**Площадки**

2 выбрано

Номер извещения

Продавец (Собственник) (ИНН/КПП)

Организатор (ИНН)

Правило проведения

16 выбрано

Тип процедуры

**Начальная минимальная цена**

От  До  руб.

**Размер задатка**

От  До  руб.

**Дата публикации извещения**

С  По

**Дата окончания срока подачи заявок**

С  По

Регион

ПОКАЗАТЬ

НАСТРОЙКА ФИЛЬТРОВ

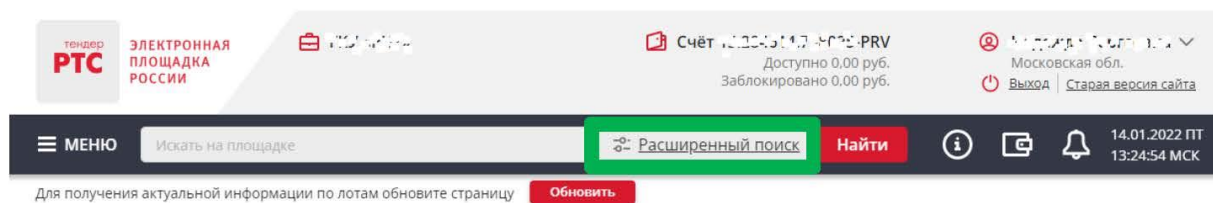
очистить

ВСЕ
АКТУАЛЬНЫЕ
В АРХИВЕ
Цена по убыванию ▾
Новые сверху ▾

Номер на площадке	Номер лота	Статус на площадке	Осталось:	Начальная максимальная цена
80190	1	Подча заявок	30 дн., 22 ч., 43 мин.	<b>1 566,00 руб.</b> Размер задатка: 156,60 руб.
<b>Открытое акционерное общество «Российские железные дороги» в лице Московской железной</b> <a href="#">(далее...)</a>				
Организатор	ОТКРЫТОЕ АКЦИОНЕРНОЕ ОБЩЕСТВО «РОССИЙСКИЕ ЖЕЛЕЗНЫЕ ДОРОГИ»			
Продавец	Южно-Уральская ДРП ЦДРП			
Регион	Брянская обл.			
Площадка	РТС-тендер			
Дата публикации	14 января 2022, 13:10 <span style="color: #ccc;">MCK</span>			
Окончание приема заявок	14 февраля 2022, 12:00 <span style="color: #ccc;">MCK</span>			
<span>⇒ 0</span> <span style="color: #f00;">Реализация (продажа) непрофильных и профильных активов</span> <span style="color: #ccc;">Аукцион</span>				
ПОДАТЬ ЗАЯВКУ				
Номер на площадке	Номер лота	Статус на площадке	Осталось:	Начальная максимальная цена
22000012130000000001	1	Публикация извещения	26 дн., 21 ч., 43 мин.	<b>25 620,00 руб.</b> Размер задатка: 5 124,00 руб.
<b>Проведение аукциона по аренде земельного участка из земель сельскохозяйственного назн</b> <a href="#">(далее...)</a>				
Организатор	Администрация городского поселения Тайтурского муниципального образования			
Продавец	Администрация городского поселения Тайтурского муниципального образования			
Регион	Иркутская обл.			
Площадка	РТС-тендер			
Дата публикации	14 января 2022, 13:01 <span style="color: #ccc;">MCK</span>			
Окончание приема заявок	10 февраля 2022, 11:00 <span style="color: #ccc;">MCK</span>			

Для поиска процедур из Личного кабинета Участника на ЭП «РТС-тендер» Имущественные торги:

1. На площадке РТС-тендер в верхнем правом углу нажмите кнопку «Вход»;
2. В разделе «Имущественные торги» выберите роль «Претендент/Арендатор»;
3. На странице авторизации нажмите кнопку «Электронная подпись»;
4. Выберите актуальный сертификат из списка и нажмите кнопку «Ок»;
5. В Личном кабинете вверху на черной полосе нажмите на ссылку «Расширенный поиск»;



6. В открывшейся форме укажите значения фильтров и нажмите кнопку «Поиск».

Процедура/процедуры будут отображаться в результатах поиска

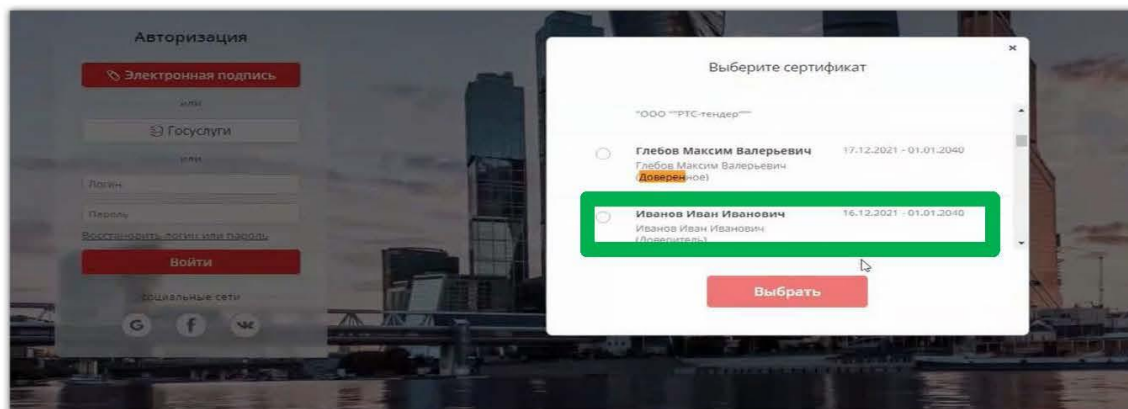
## 4. Функционал работы Доверенных лиц (только физических лиц) и Доверителей

У претендентов есть возможность добавить сертификат Доверенного физического лица в один или несколько личных кабинетов Доверителей, в том числе и в свой, для возможности подавать заявки на участие, делать ставки в ходе проведения торгов, заключать договоры и пр.

В то же время, указанные действия доступны и самому Доверителю в своем личном кабинете.

Для добавления сертификата Доверенного лица в личный кабинет Доверителя необходимо выполнить следующие действия:

1. Войдите в Личный кабинет по электронной подписи Доверителя;

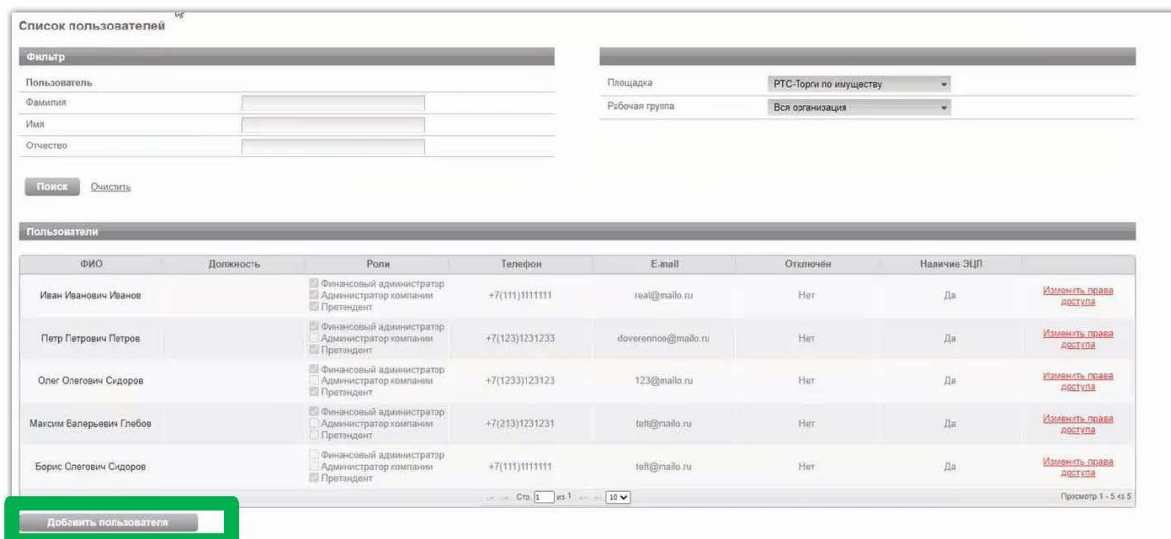




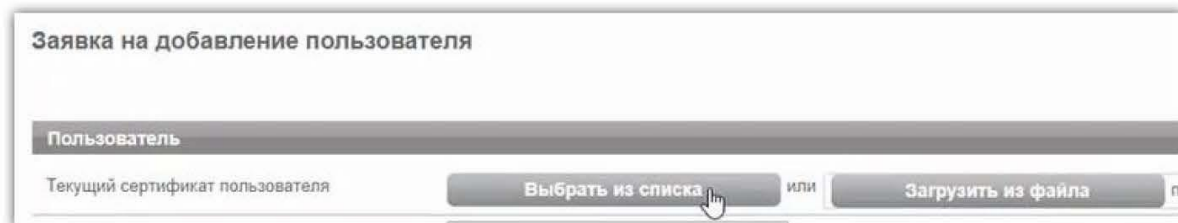
2. В личном кабинете в старой версии сайта необходимо выбрать раздел «Моя организация» и далее перейти в «Список пользователей»;



3. В открывшемся списке пользователей необходимо нажать кнопку «Добавить пользователя»;



4. В открывшейся заявке нажимаем «Выбрать из списка» (если сертификат установлен на ПК) или «Загрузить из файла» (если открытый ключ сертификата находится на другом носителе);



5. Выбираем сертификат Доверенного лица, после чего нажимаем кнопку «ок», затем заполняем все обязательные поля заявки;

Заявка на добавление пользователя

Пользователь

Текущий сертификат пользователя:  или  пароль:

Фамилия \*

Имя \*

Отчество

Должность

Номер телефона \* + 7 - (  ) -  добавочный номер

Адрес электронной почты \*

Название организации  Иванов Иван

Срок доверенности с

Способ доставки сообщений \*  Копия на email

Имя пользователя (логин) \*

Пароль \*

Подтверждение пароля \*

Кодовое слово \*

РТС-Торги по имуществу

Подать заявку

Выберите сертификат

Сертификат	Срок действия	УЦ	Организация
Тестер5 Тестер5 Тестер5	24.04.2017 - 01.01.2040	Root Agency	ООО Тестер5
Администратор Администратор Администратор	14.10.2014 - 01.01.2040	Root Agency	Администратор
Организатор Второе Имущество	13.09.2019 - 01.01.2040	Root Agency	ООО SecondPriority
<b>Физическое Лицо Доверенное</b>	<b>08.11.2021 - 01.01.2040</b>	<b>Root Agency</b>	<b>Физическое Лицо Доверенное</b>
Сидоров Олег Олегович	17.12.2021 - 01.01.2040	Root Agency	Сидоров Олег Олегович Доверенное
Root Agency	29.05.1996 - 01.01.2040	Root Agency	Root Agency

6. Заявка на добавление пользователя утверждается автоматически. После того, как пользователь будет добавлен, ему необходимо установить требуемые роли. Для чего в списке пользователей переходим по ссылке «Изменить права доступа»;

Список пользователей

Фильтр

Пользователь

Фамилия

Имя

Отчество

Пользователи

Площадка:

Рабочая группа:

ФИО	Должность	Роли	Телефон	E-mail	Отключен	Наличие ЭЦП	
Иван Иванович Иванов		<input type="checkbox"/> Финансовый администратор <input type="checkbox"/> Администратор компании <input type="checkbox"/> Претендент	+7(111)1111111	mail@mail.ru	Нет	Да	<a href="#">Изменить права доступа</a>
Петр Петрович Петров		<input type="checkbox"/> Финансовый администратор <input type="checkbox"/> Администратор компании <input type="checkbox"/> Претендент	+7(123)1231233	dovetemp@mail.ru	Нет	Да	<a href="#">Изменить права доступа</a>
Олег Олегович Сидоров		<input type="checkbox"/> Финансовый администратор <input type="checkbox"/> Администратор компании <input type="checkbox"/> Претендент	+7(123)1231233	123@mail.ru	Нет	Да	<a href="#">Изменить права доступа</a>
Максим Валерьевич Глебов		<input type="checkbox"/> Финансовый администратор <input type="checkbox"/> Администратор компании <input type="checkbox"/> Претендент	+7(213)1231231	klf@mail.ru	Нет	Да	<a href="#">Изменить права доступа</a>
Борис Олегович Сидоров		<input type="checkbox"/> Финансовый администратор <input type="checkbox"/> Администратор компании <input type="checkbox"/> Претендент	+7(111)1111111	klf@mail.ru	Нет	Да	<a href="#">Изменить права доступа</a>
Лицо Доверенное Физическое		<input type="checkbox"/> Финансовый администратор <input type="checkbox"/> Администратор компании <input type="checkbox"/> Претендент	+7(222)1231231	qwq@mail.ru	Нет	Да	<a href="#">Изменить права доступа</a>

Стр. 1 из 1

7. Установив соответствующий чек-бокс будут определены роли, которые позволяют выполнять те или иные действия. После выбора необходимой роли нажимаем кнопку «Сохранить»:

Роль «Претендент» - позволяет подавать заявки, участвовать в торгах, заключать договоры;

Роль «Администратор компании» - дает возможность редактировать данные в личном кабинете;

Роль «Финансовый администратор» - предоставляет доступ к виртуальному счету организации, позволяет производить отзыв денежных средств, создавать бланки пополнения счета.

Другие роли «Продавец» и «Получатель расширенной информации по заявкам» доступны для выбора только организации, выступающей в качестве Продавца.

Настройка ролей пользователя

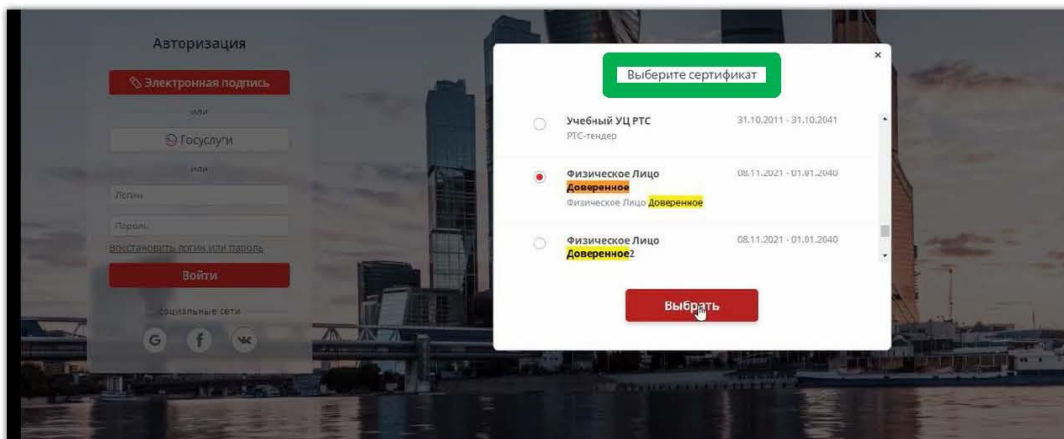
Пользователи					
ФИО	Должность	Телефон	E-mail	Отключен	Наличие ЭЦП
Физическое Лицо Доверенное		+7(222)1231231	qwe@mail.ru	Нет	Да

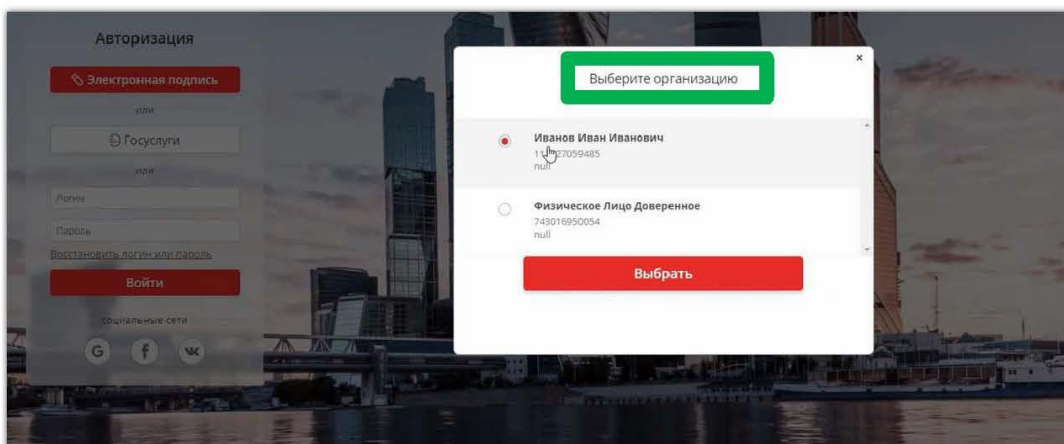
РТС-Торги по имуществу			
Наименование рабочей группы	Наименование роли	Описание роли	Роль выбрана
Вся организация	Финансовый администратор	Роль регулирует разрешения на возможность просматривать транзакции по счету, его детали, пополнение счета, снятие средств, редактирование ревизитов.	<input type="checkbox"/>
	Администратор компании		<input type="checkbox"/>
	Продавец	Работа с процедурой	<input type="checkbox"/>
	Тендерент	Участие в процедурах	<input checked="" type="checkbox"/>
	Получатель расширенной информации по заявкам	Получение расширенной информации по заявкам на лот	<input type="checkbox"/>

Сохранить Отменить

8. После того, как сертификат Доверенного лица добавлен в личный кабинет Доверителя, у Доверенного лица появляется возможность входа по своей электронной подписи от лица Доверителя. Для чего на странице авторизации Доверенному лицу необходимо выбрать свой сертификат.



9. После выбора сертификата необходимо в разделе «Выберите организацию» выбрать Доверителя от имени которого будут совершаться действия на электронной площадке.

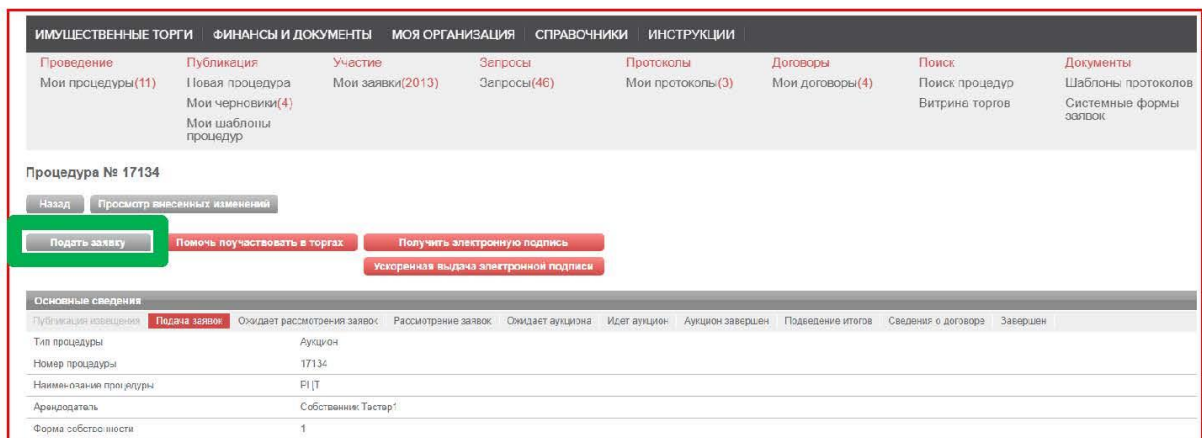


10. После входа Доверенного лица на электронную площадку под Доверителем все последующие действия Доверенным лицом совершаются от имени Доверителя.

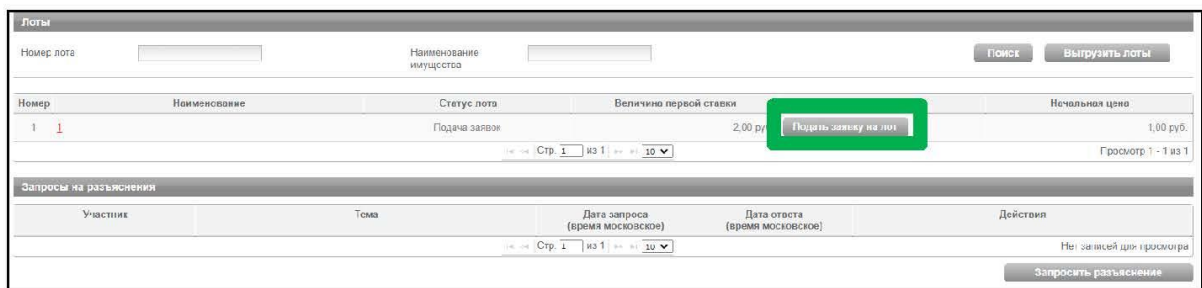


## 5 Подача заявки на участие в аукционе

1. Войдите в Личный кабинет по электронной подписи;
2. Найдите необходимый аукцион;
3. Нажмите на «№» или «Наименование лота» соответствующего аукциона;
4. Нажмите кнопку «Подать заявку»;



5. Далее в разделе Лоты нажмите на кнопку «Подать заявку на лот»;



В разделах «Информация по аренде» и «Банковские реквизиты Претендента» поля частично будут заполнены автоматически на основе аккредитационных данных Заявителя и информации о лоте, на который подается заявка.

6. Проставьте галочку в чек-боксе «Согласен с условиями Информационного сообщения».

**Заявка на участие в аукционе в электронной форме**

**Информация по аукциону**

Инициатор: ООО Тестер1  
Продавец: ООО Тестер2  
В лице: Тестер 5  
Действующий на основании:  Устава  Положения  Другой документ

Адрес исполнительский: 55555, Российская Федерация, г Москва, Садовое кольцо, Дом 5, 5/2  
Почтовый адрес: 123123, Российская Федерация, Респ. Башкортостан, Уфимский р-н, ст.Ивановский, Папарник, 1123, 6  
Контактный телефон: +7(123)321234  
ИНН: 6627603146  
ОГРН: 1032670366943  
 Заявка подписана представителем Продавца

**принял решение об участии в аукционе в электронной форме на право заключения договора аренды земельного участка:**

№ Лота 1  
Дата аукциона: 26.08.2020 0:00:00  
Наименование Объекта(ов) (лота) аукциона в электронной форме: 1  
Начальная цена: 1,00 руб.  
Описание лота / характеристики: В соответствии с извещением о проведении аукциона и обязуюсь обеспечить поступление задатка в размере 0,20 руб. Ноль рублей 20 копеек (сумма прописью), в сроки и в порядке, установленные в Извещении о проведении аукциона в электронной форме на право аренды Земельного участка в электронной форме, и в соответствии с Регламентом Оператора электронной площадки.

Подписать заявку

**Заявитель реквизиты Продавца**

ИНН Продавца: 6627603146  
КПП Продавца: 741201209  
Наименование банка: Банк Тестера 5 ОАО 05  
БИК: 090505060  
Расчётный счёт: 40702000000000000000  
Корр. счёт:

**Содержание заявки**

1. Заявитель обязуется:  
1.1. Соблюдать условия и порядок проведения аукциона в электронной форме, содержащиеся в Извещении о проведении аукциона в электронной форме и Регламенте Оператора электронной площадки.  
1.2. В случае признания Победителем аукциона в электронной форме, а также в иных случаях, предусмотренных пунктами 13 и 14 статьи 39.12 Земельного кодекса Российской Федерации, заключить договор аренды с Арендодателем в соответствии с порядком, сроками и требованиями, установленными Извещением о проведении аукциона в электронной форме и договором аренды земельного участка.  
1.3. Использовать земельный участок в соответствии с видами разрешённого использования, указанными в Извещении о проведении аукциона в электронной форме и договоре аренды земельного участка.  
2. Заявитель согласен и принимает все условия, требования, положения Извещения о проведении аукциона в электронной форме, проекта договора аренды Земельного участка и Регламента Оператора электронной площадки, и они ему понятны. Заявитель известил сведения о Земельном участке, Заявитель надлежащим образом ознакомлен с реальным состоянием Земельного участка и **не имеет претензий к нему**.  
3. Заявитель извещён о том, что он вправе отозвать Заявку в любое время до установленных даты и времени окончания срока приема Заявок на участие в аукционе в электронной форме, в порядке, установленном в Извещении о проведении аукциона в электронной форме.  
4. Изменение вида разрешённого использования Земельного участка, переданного в аренду по результатам аукциона в электронной форме, в течение срока действия договора аренды не допускается.  
5. Ответственность за достоверность представленных документов и информации несет Заявитель.  
6. Заявитель подтверждает, что на дату подписания настоящей Заявки ознакомлен с порядком проведения аукциона в электронной форме, порядком внесения, блокирования и прекращения блокирования денежных средств в качестве задатка, и они ему понятны.  
7. Заявитель осведомлен и согласен с тем, что Арендодатель / Организатор аукциона в электронной форме не несет ответственности за ущерб, который может быть причинен Заявителю отменой аукциона в электронной форме, внесением изменений в Извещении о проведении аукциона в электронной форме, а также приостановлением процедуры проведения аукциона в электронной форме. При этом Заявитель считается уведомленным об отмене аукциона в электронной форме, внесении изменений в Извещении о проведении аукциона в электронной форме на официальном сайте торгов Российской Федерации в информационно-телекоммуникационной сети «Интернет» для размещения информации о проведении торгов [www.rts.ru/ru/](http://www.rts.ru/ru/) и [сайте Оператора электронной площадки](http://сайт Оператора электронной площадки).  
8. Условия аукциона в электронной форме, порядок и условия заключения договора аренды земельного участка с Участником аукциона в электронной форме являются условиями публичной оферты, а порядок Заявки на участие в аукционе в электронной форме в установленные в Извещении о проведении аукциона в электронной форме сроки и порядке является акцептом оферты в соответствии со статьей 438 Гражданского кодекса Российской Федерации.  
9. В соответствии с Федеральным законом от 27.07.2006 № 152-ФЗ «О персональных данных», подавая Заявку, Заявитель дает согласие на обработку персональных данных, указанных выше и содержащихся в представленных документах, в целях участия в аукционе в электронной форме. (Под обработкой персональных данных понимается совершение, в том числе, следующих действий: сбор, систематизация, накопление, хранение, уточнение (обновление, изменение), использование, обезличивание, блокирование, уничтожение персональных данных). При этом общее описание вышеуказанных способов обработки данных приведено в Федеральном законе от 27.07.2006 № 152-ФЗ, а также на передачу такой информации третьим лицам, в случаях, установленных нормативными документами вышестоящих органов и законодательства. Настоящее согласие действует бессрочно и может быть отозвано в любой момент по соглашению сторон. Заявитель подтверждает, что ознакомлен с положениями Федерального закона от 27.07.2006 №152-ФЗ «О персональных данных», права и обязанности в области защиты персональных данных ему известны.

- Согласен с условиями информационного сообщения

**Печать формы заявки**

**ВНИМАНИЕ!**

**Если заявка из личного кабинета Заявителя подается представителем (Доверенным лицом) ОБЯЗАТЕЛЬНО:**

- проставить галочку в чек-боксе «Заявка подается представителем Претендента»;
- заполнить реквизиты Представителя.

**Заявка на участие в продаже посредством публичного предложения в электронной форме**

Сведения о продаже	
Организатор	"ООО Tester1"
Претендент	Физическое Лицо Доверитель
В лице	
Паспортные данные:	Серия:0100 Номер:121212 Когда выдан:08.11.2021 Кем выдан:Отделом УФМС
Адрес регистрации по месту жительства	222222, Российская Федерация, Респ. Адыгея, г. Майкоп, Ленина 2, 2, ОКАТО: 79401000000
Адрес регистрации по месту пребывания	222222, Российская Федерация, Респ. Адыгея, г. Майкоп, Ленина 2, 2, ОКАТО: 79401000000
Контактный телефон	+7(111)1111111
<input checked="" type="checkbox"/> Заявка подается представителем Претендента	
ФИО	Сертификат для демонстрации1
Дата выдачи доверенности *	<input type="text"/>
Номер доверенности *	<input type="text"/>
Паспортные данные:	Серия *: <input type="text"/> Номер *: <input type="text"/> Когда выдан *: <input type="text"/> Кем выдан *: <input type="text"/>
Адрес регистрации по месту жительства *	<input type="text"/>
Адрес регистрации по месту пребывания *	<input type="text"/>
Контактный телефон *	+ 7 - ( <input type="text"/> ) - <input type="text"/> добавочный номер <input type="text"/>

7. В Разделе «Электронные образы документов, входящих в состав заявки» **необходимо приложить документы в форме электронных документов или электронных образов документов, то есть документов на бумажном носителе, преобразованных в электронно-цифровую форму путем сканирования с сохранением их реквизитов.**

Выписка из ЕГРЮЛ (получение не ранее чем за 6 месяцев до публикации. Документация об услугах «с»)	<input type="text"/>	Добавить	Выбрать
Насколько можно заверенный перевод документа с государственной регистрации (для иностранных лиц)	<input type="text"/>	Добавить	Выбрать
Копия документа, подтверждающего полномочия руководителя (копия решения о назначении или об избрании либо копии приказа о назначении)	<input type="text"/>	Добавить	Выбрать
Копия доверенности на осуществление действий от имени юридического лица, оформленной в установленном порядке (только в отношении заявителя «с» действующая и действительная)	<input type="text"/>	Добавить	Выбрать
Копия учредительных документов	<input type="text"/>	Добавить	Выбрать
Копия решения об одобрении или о совершении крупной сделки (если требования о необходимости начисления такого решения для совершения крупной сделки установлено законодательством Российской Федерации, учредительными документами и если заключен договор, внесение задатка или обеспечение исполнения договора являются крупной сделкой)	<input type="text"/>	Добавить	Выбрать
Заявления об отозвании заявления о ликвидации, об отозвании заявления арбитражного суда о признании банкротом и об открытии конкурсного производства, об отозвании заявления о признании банкротом должника, и заявления о порядке процедуры о банкротстве Российской Федерации об административных правонарушениях	<input type="text"/>	Добавить	Выбрать
Гражданский об условиях выполнения работ по форме Приложение № 4 к Договору оказания услуг «с»	<input type="text"/>	Добавить	Выбрать
<b>Доступ к процедуре - рабочие группы</b>			
<input checked="" type="checkbox"/> Являюсь членом			
<input type="button" value="Сохранить черновик"/>		<input type="button" value="Подать заявку"/>	

**ВНИМАНИЕ!**

**Для каждого вида торгов установлен свой перечень необходимых для предоставления документов в соответствии в документацией!**

8. После прикрепления всех требуемых документов нажмите кнопку «Подать заявку».

## 6. Работа с денежными средствами

### Просмотр состояния аналитического счета

Аналитический счет - счет, организованный в электронном виде при подписании Заявителем Соглашения о гарантийном обеспечении на электронной площадке РТС-тендер «Имущественные торги», на котором учитываются такие операции, как зачисление денежных средств, их блокирование/прекращение блокирования, а также различного рода списания.

Номер аналитического счета и информация о количестве денежных средств содержится в Личном кабинете в разделе «Финансы и документы», далее «Счета и транзакции». Номер аналитического счета имеет формат «XX.XXXXX.XXXXX-PRV». Так же в данном разделе есть возможность создавать бланки пополнения счета и выводить денежные средства.

Счета компании							
Площадка	Номер счёта	Свободная сумма	Заблокированная сумма	Сумма на снятие	Сумма на оплату		
РТС-Торги по имуществу	18.34247.68543-PRV	06094848004,36 руб.	4957053,80 руб.	101351,84 руб.	0,00 руб.	<a href="#">Детали</a>	<a href="#">Пополнить</a>

### Порядок перечисления средств на участие в аукционе

Для оплаты задатка необходимо пополнить свой аналитический счет на сумму не менее размера задатка, установленного Извещением о проведении аукциона.

Перечисление денежных средств по разным аукционам возможно одним платежом. В назначении платежа **указание номера аналитического счета обязательно**.

**Бланк платежного поручения с указанием аналитического счета для перечисления денежных средств может быть сформирован в Личном кабинете:**

1. Войдите в Личный кабинет;
2. Перейдите в раздел «Финансы и документы», далее «Счета и транзакции».
3. Нажмите кнопку «Пополнить» в строке со счетом, который имеет формат «XX.XXXXX.XXXXX - PRV»;

Счета компании							
Площадка	Номер счёта	Свободная сумма	Заблокированная сумма	Сумма на снятие	Сумма на оплату		
РТС-Торги по имуществу	18.34247.68543-PRV	06094848004,36 руб.	4957053,80 руб.	101351,84 руб.	0,00 руб.	<a href="#">Детали</a>	<a href="#">Пополнить</a>

4. Либо нажмите на ссылку «Детали» в строке с номером аналитического счета, который имеет формат «XX.XXXXX.XXXXX - PRV»;

Площадка	Номер счёта	Свободная сумма	Заблокированная сумма	Сумма на снятие	Сумма на оплату
РТС-Торги по имуществу	10.34247 60540-PRV	994040984,36 руб.	4957053,00 руб.	191351,04 руб.	0,00 руб.

5. Откроется страница просмотра счёта, нажмите кнопку «Пополнить счёт».

Счёт	
Площадка	РТС-Торги по имуществу
Номер счёта	15.00858.01117-PRV
Состояние	Активен
Свободная сумма	9 943 594 475,70 руб.
Заблокированная сумма	35 531 991,60 руб.
Сумма на снятие	20 873 532,70 руб.
Сумма на оплату	0,00 руб.
<input type="button" value="Пополнить счёт"/> <input type="button" value="Вывести средства"/>	
Банковские реквизиты	
Наименование банка	test5
Расчётный счёт	54564566456456456467

Образец платежного поручения будет автоматически сформирован в формате excel.

#### Блокирование денежных средств:

Денежные средства в размере равном задатку блокируются на аналитическом счёте Заявителя, при условии наличия на нем соответствующей суммы свободных денежных средств в размере не менее суммы задатка по соответствующему аукциону.

В случае получения от Заявителя нескольких заявок по нескольким аукционам, свободные средства блокируются последовательно и учитываются отдельно по каждой заявке по соответствующим аукционам.

## 7. Участие в аукционе

### Подача ценовых предложений в ходе аукциона

До установленных Извещением о проведении аукциона даты и времени начала проведения аукциона Участнику аукциона необходимо:

1. Войти в Личный кабинет посредством ЭП;
2. Перейти в раздел «Имущественные торги», далее «Поиск процедур» и найти соответствующий аукцион, на участие в котором была подача заявка;
3. Нажать на номер процедуры. Откроется форма «Процедура №...»;
4. Нажать кнопку «Перейти к аукциону»;

Процедура № 17134	
Назад	Просмотр внесенных изменений
Просмотр заявки	<input type="button" value="Перейти к аукциону"/>
Основные сведения	
Публикация извещения	Подача заявок
Ожидает рассмотрения заявок	Рассмотрение заявок
Ожидает аукциона	<b>Идет аукцион</b>
Аукцион завершен	Подведение итогов
Сведения о договоре	Завершен
Тип процедуры	Аукцион
Номер процедуры	5707
Наименование процедуры	Тест
Продавец (Собственник)	1

5. Откроется форма «Аукционный торг по процедуре №...»;



6. Со времени начала проведения аукциона для подачи предложения о цене нажать кнопку «Ввод ставки»;

Аукционный торг по процедуре № 17134

**Данные аукциона**

Аукцион с аукционными лотами: Да  
Продление в минутах: 10

**Ход аукциона**

Длительность: 00:00:00  
Осталось: 00:58:05  
Расчетные дата и время завершения торгов: 24.11.2017 09:05:00 МСК

**Лоты**

номер лота:       наименование лота:       Поиск

Номер	Наименование	Осталось до завершения лота	Расчетные дата и время завершения лота	Величина первой ставки	Лучшая цена	Моя цена
1	торги для цпп	00:58:05	24.11.2017 09:05:00 МСК	100,00 руб.		

Согласен с требованиями к участникам: Да  
Формат заявки: текстовый документ.docx

Стр. 1 из 1      10      Просмотр 1 - 1 из 1

7. Откроется окно «Ввод ставки по лоту». В поле «Ценовое предложение» Вы увидите Ваше ценовое предложение;

8. Для подтверждения Вашего ценового предложения необходимо нажать кнопку «Подписать и отправить ставку»;

Ввод ставки по лоту №1 - торги для цпп

**Ход аукциона**

Количество участников: 2      Длительность: 00:01:56  
Подано предложений: 0      Осталось: 00:58:04

**Ваше предложение**

Аукцион с шагом [?]: Да  
Шаг аукциона: 1,00 руб.  
Осталось до завершения лота: 00:58:05  
Ценовое предложение \*      100,00 руб.      Подписать и отправить ставку

Ограничения ставки за лот: Возможное ценовое предложение 100,00 руб.

**История ставок**

Участник	Цена за лот	Дата
Нет записей для просмотра		

Стр. 1 из 1      10

9. Подтвердить действие ЭП.

Поле «Ценовое предложение» обновится. Наибольшее из предложенных Участниками предложений о цене выделено зеленым цветом.

Аукционный торг по процедура №6349

Данные аукциона						
Аукцион с продлением	Да					
Продлится еще в минутах	10					
Ход аукциона						
Длительность:	00:02:51					
Осталось:	00:09:24					
Расчетные дата и время завершения торгов:	24.11.2017 08:00:15 МСК					
Лоты						
№ лота			Наименование лота			
Поиск						
№ лота	Наименование	Осталось до завершения лота	Расчетные дата и время завершения лота	Величина первой ставки	Лучшая цена	Моя цена
1	торги для цпп	00:02:26	24.11.2017 08:07:15 МСК	100,00 руб.	100,00 руб.	100,00 руб.
Согласен с требованиями извещения * Да Форма заявки: текстовый документ.docx						

Стр. 1 из 1 | Просмотр 1 - 1 из 1

Список поданных ценовых предложений можно просмотреть в окне «Ввод ставки по лоту» в разделе «История ставок».

Ввод ставки по лоту №761 - тест

Ход аукциона		
Количество участников:	2	
Длительность:	00:05:42	
Подано предложений:	2	
Осталось:	00:29:11	
Ваше предложение		
Аукцион с шагом [?]	Да	
Шаг аукциона	2,00 %	
Осталось до завершения лота	00:29:13	
Ценовое предложение *	10 400,00 руб. X	
Подписать и отправить ставку		
Ограничения ставки за лот	Цена за лот должна быть равна 10 400,00 руб.	
История ставок		
Участник	Цена за лот	Дата
Ваше предложение	10 200,00 руб.	20.06.2016 09:15
Участник 2	10 000,00 руб.	20.06.2016 09:14

Стр. 1 из 1 | Просмотр 1 - 2 из 2

При направлении ценовых предложений время на подачу каждого последующего ценового предложения продлевается на 10 (десять) минут после поступления предыдущего ценового предложения.



**Аукцион в электронной форме завершается с помощью программных и технических средств электронной площадки, если в течение 10 (десяти) минут после поступления последнего ценового предложения ни один Участник аукциона не сделал последующего ценового предложения.**

Победителем признается Участник аукциона, сделавший в ходе аукциона наибольшее ценовое предложение.

## 8. Просмотр сведений о результатах аукциона

После размещения Протокола о результатах аукциона в разделе «Сведения о победителях» будет отображаться информация о победителе аукциона.

Сведения о победителе				
Номер заявки	ИНН претендента	Наименование / ФИО претендента	Дата и время регистрации	Предложение о цене
1226	5027393146	ООО ТестСтар5	15.03.2015 17:50:01	1 200,00 руб

С Протоколом о результатах аукциона можно ознакомиться в Личном кабинете либо в открытой части системы в разделе «Протоколы».

Нажмите на ссылку «Скачать» напротив нужного документа.

Протоколы		
Тип	Дата	Действия
Протокол о результатах проведения торгов	19.08.2016 00:06	<a href="#">Скачать</a>

Стр. 1 из 1

**Обращаем Ваше внимание!**

По всем вопросам по работе на электронной площадке звоните по тел. **8 499 653-77-00** или пишите по адресу: [iSupport@rts-tender.ru](mailto:iSupport@rts-tender.ru)