

Утверждена
 Постановлением администрации
 Ленинского городского округа Московской области
 (наименование документа об утверждении, включая наименования
 органов государственной власти или органов местного самоуправления,
 принявших решение об утверждении схемы или подписавших соглашение
 о перераспределении земельных участков)
 от _____ " _____ 202_ г. N _____ "





СХЕМА
 расположения земельного участка или земельных участков на кадастровом плане
 территории

Условный номер земельного участка – ЗУ1 <small>(указывается в случае, если предусматривается образование двух и более земельных участков)</small>		
Площадь земельного участка – 1148 кв.м. <small>(указывается проектная площадь образуемого земельного участка, вычисленная с использованием технологических и программных средств, в том числе размещенных на официальном сайте федерального органа исполнительной власти, уполномоченного Правительством Российской Федерации на осуществление государственного кадастрового учета, государственной регистрации прав, ведение Единого государственного реестра недвижимости и предоставление сведений, содержащихся в Едином государственном реестре недвижимости, в информационно-телекоммуникационной сети "Интернет" (далее - официальный сайт), с округлением до 1 квадратного метра. Указанное значение площади земельного участка может быть уточнено при проведении кадастровых работ не более чем на десять процентов)</small>		
Обозначение характерных точек границ	Координаты, м. <small>(указываются в случае подготовки схемы расположения земельного участка с использованием технологических и программных средств, в том числе размещенных на официальном сайте. Значения координат, полученные с использованием указанных технологических и программных средств, указываются с округлением до 0,01 метра)</small>	
	X,м	Y,м
Система координат МСК-50, зона 2.		
1	446 302,53	2 200 801,84
2	446 289,91	2 200 828,32
3	446 275,85	2 200 821,50
4	446 268,78	2 200 817,88
5	446 254,81	2 200 811,10
6	446 267,52	2 200 784,42
7	446 268,88	2 200 785,14
8	446 281,16	2 200 791,46
9	446 288,80	2 200 795,01
1	446 302,53	2 200 801,84



Масштаб 1:800

Условные обозначения:

-  - Границы образуемых земельных участков
-  - Границы существующих земельных участков
- :ЗУ1** - Обозначение образуемых земельных участков
- :2053** - Учетные участки сторонних землепользователей
- 50:21:001** - Номер кадастрового квартала
-  - Граница кадастрового квартала
- 50:21-6.79** - Обозначение ЗОУИТ
-  - Проезды и проходы