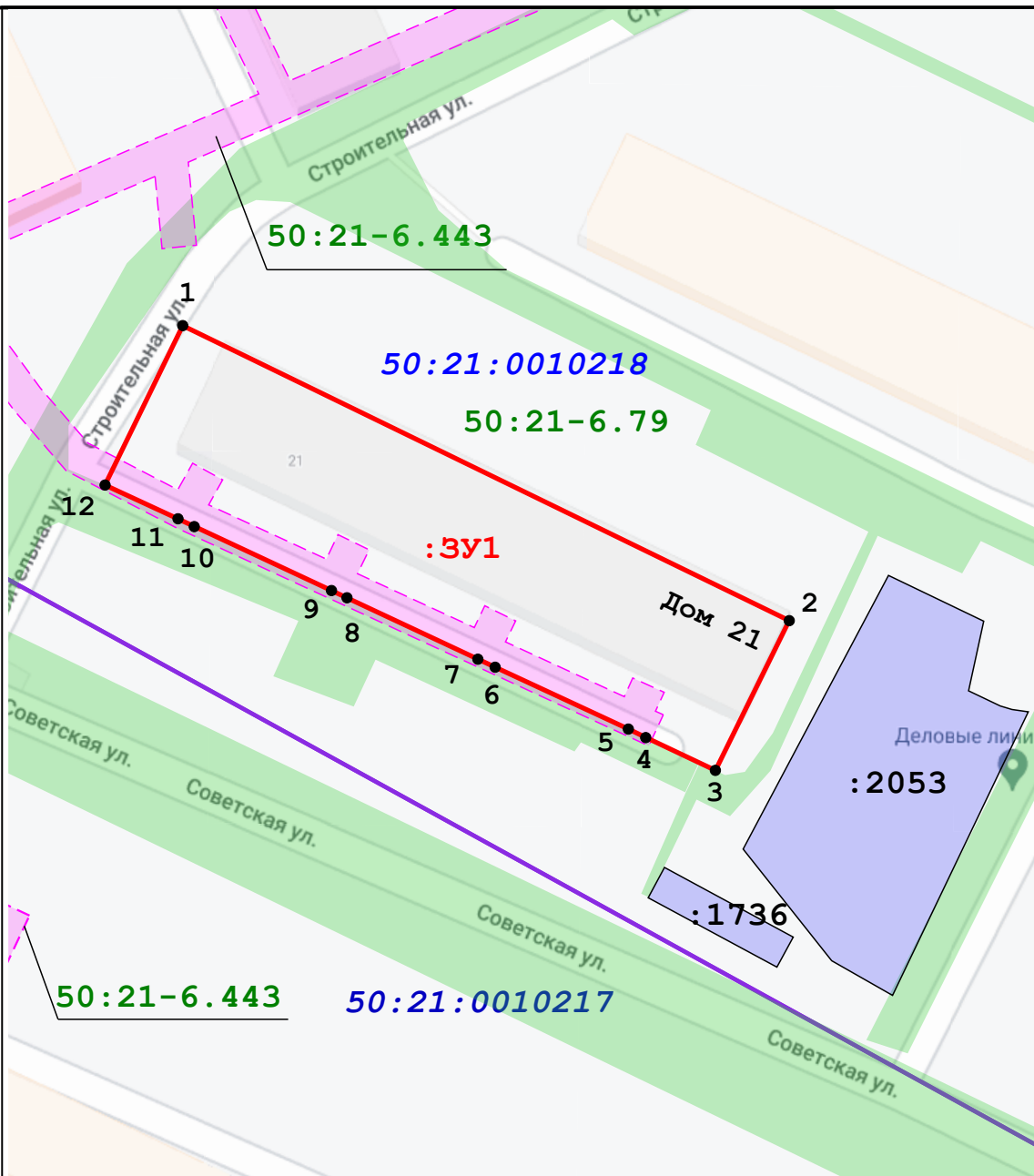


Утверждена
 Постановлением администрации
 Ленинского городского округа Московской области
 (наименование документа об утверждении, включая наименования
 органов государственной власти или органов местного самоуправления,
 принявших решение об утверждении схемы или подписавших соглашение
 о перераспределении земельных участков)
 от _____ " _____ 202_ г. N _____ "





СХЕМА
 расположения земельного участка или земельных участков на кадастровом плане
 территории

Условный номер земельного участка – 3У1 (указывается в случае, если предусматривается образование двух и более земельных участков)		
Площадь земельного участка – 1566 кв.м. (указывается проектная площадь образуемого земельного участка, вычисленная с использованием технологических и программных средств, в том числе размещенных на официальном сайте федерального органа исполнительной власти, уполномоченного Правительством Российской Федерации на осуществление государственного кадастрового учета, государственной регистрации прав, ведение Единого государственного реестра недвижимости и предоставление сведений, содержащихся в Едином государственном реестре недвижимости, в информационно-телекоммуникационной сети "Интернет" (далее - официальный сайт), с округлением до 1 квадратного метра. Указанное значение площади земельного участка может быть уточнено при проведении кадастровых работ не более чем на десять процентов)		
Обозначение характерных точек границ	Координаты, м. (указываются в случае подготовки схемы расположения земельного участка с использованием технологических и программных средств, в том числе размещенных на официальном сайте. Значения координат, полученные с использованием указанных технологических и программных средств, указываются с округлением до 0,01 метра)	
	X,м	Y,м
Система координат МСК-50, зона 2.		
1	446 342,84	2 200 694,06
2	446 308,55	2 200 764,59
3	446 291,15	2 200 756,00
4	446 294,96	2 200 747,90
5	446 295,95	2 200 745,88
6	446 303,14	2 200 730,39
7	446 304,07	2 200 728,38
8	446 311,21	2 200 713,16
9	446 312,05	2 200 711,36
10	446 319,48	2 200 695,40
11	446 320,39	2 200 693,51
12	446 324,31	2 200 685,03
1	446 342,84	2 200 694,06



Масштаб 1:800

Условные обозначения:

-  - Границы образуемых земельных участков
-  - Границы существующих земельных участков
- :3У1** - Обозначение образуемых земельных участков
- :2053** - Учетные участки сторонних землепользователей
- 50:21:001** - Номер кадастрового квартала
-  - Граница кадастрового квартала
- 50:21-6.79** - Обозначение ЗОУИТ
-  - Проезды и проходы