

## ОПИСАНИЕ МЕСТОПОЛОЖЕНИЯ ГРАНИЦ

*Публичный сервитут для размещения линейного объекта сетей инженерно-технического обеспечения (Сбросной коллектор), их неотъемлемых технологических частей на земельных участках с кадастровыми номерами: 50:21:0090212:30134, 50:21:0090212:3283, 50:21:0090212:3284, 50:21:0090212:27126*

(наименование объекта, местоположение границ которого описано (далее - объект))

### Раздел 1

Сведения об объекте		
№ п/п	Характеристики объекта	Описание характеристик
1	2	3
1	Местоположение объекта	Московская область, Ленинский муниципальный район, сельское поселение Булатниковское, вблизи дер. Лопатино
2	Площадь объекта ± величина погрешности определения площади ( $P \pm \Delta P$ )	1806м <sup>2</sup> ± 5 м <sup>2</sup>
3	Иные характеристики объекта	

**Сведения о местоположении границ объекта**

**1. Система координат** МСК-50, зона 2

**2. Сведения о характерных точках границ объекта**

Обозначение характерных точек границ	Координаты, м		Метод определения координат характерной точки	Средняя квадратическая погрешность положения характерной точки (Mt), м	Описание обозначения точки на местности (при наличии)
	X	Y			
<b>1</b>	<b>2</b>	<b>3</b>	<b>4</b>	<b>5</b>	<b>6</b>
1	444691,35	2196534,09	Аналитический метод	0,10	—
2	444689,43	2196539,89		0,10	
3	444676,34	2196568,67		0,10	
4	444650,35	2196607,83		0,10	
5	444668,63	2196620,01		0,10	
6	444665,72	2196624,40		0,10	
7	444647,41	2196612,25		0,10	
8	444636,43	2196628,80		0,10	
9	444624,21	2196621,66		0,10	
10	444643,90	2196590,78		0,10	
11	444664,53	2196560,87		0,10	
12	444669,75	2196532,90		0,10	
13	444671,58	2196527,32		0,10	
1	444691,35	2196534,09		0,10	

**3. Сведения о характерных точках части (частей) границы объекта**

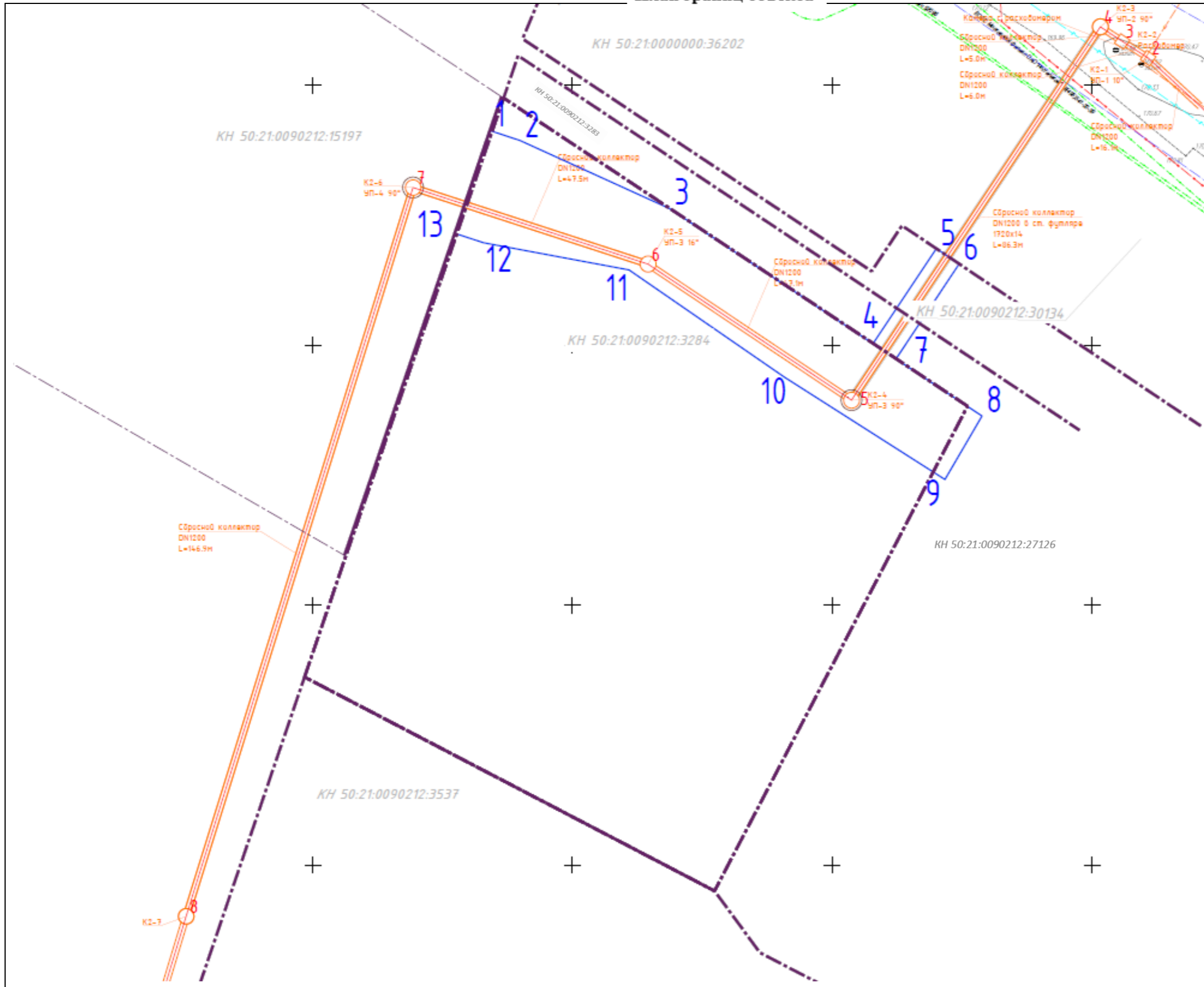
<b>1</b>	<b>2</b>	<b>3</b>	<b>4</b>	<b>5</b>	<b>6</b>
—	—	—	—	—	—










**Текстовое описание местоположения границ  
населенных пунктов, территориальных зон, особо охраняемых  
природных территорий, зон с особыми условиями использования  
территорий**

Прохождение границы		Описание прохождения границы
от точки	до точки	
<b>1</b>	<b>2</b>	<b>3</b>
1	2	-
2	3	-
3	4	-
4	5	-
5	6	-
6	7	-
7	8	-
8	9	-
9	10	-
10	11	-
11	12	-
12	13	-
13	1	-

### План границ объекта



### Условные обозначения

-  Проектируемая сеть сбросного коллектора ливневой канализации
-  Ось проектируемой сети сбросного коллектора ливневой канализации
-  Проектные границы публичного сервитута
-  21 Поворотная точка границы публичного сервитута
-  21 Поворотная точка оси проектируемой сети сбросного коллектора ливневой канализации
-  Границы земельных участков
-  KH 50:21:0090212:3537 Кадастровые номера земельных участков

Ведомость координат оси проектируемого коллектора

N	X	Y
1	444694,3812	2196672,559
2	444705,3319	2196660,745
3	444708,5763	2196655,698
4	444711,3105	2196651,561
5	444639,4625	2196603,669
6	444665,6584	2196564,508
7	444680,3828	2196519,312
8	444540,1457	2196475,637
9	444464,8192	2196452,874
10	444445,7693	2196455,376

Масштаб 1:1000