

**ОПИСАНИЕ МЕСТОПОЛОЖЕНИЯ ГРАНИЦ**  
**Публичный сервитут в целях размещения существующего объекта электросетевого хозяйства «ВЛ 220 кВ Бугры – ГТЭС Коломенское»**

(наименование объекта, местоположение границ которого описано  
(далее - объект))

Раздел 1

Сведения об объекте		
N п/п	Характеристики объекта	Описание характеристик
1	2	3
1	Местоположение объекта	Московская область, городской округ Чехов, городской округ Подольск, Ленинский городской округ
2	Площадь объекта +/- величина погрешности определения площади (Р +/- Дельта Р)	3793258 кв. м ± 682 кв.
3	Иные характеристики объекта	Публичный сервитут в целях размещения существующего объекта электросетевого хозяйства «ВЛ 220 кВ Бугры – ГТЭС Коломенское» сроком действия 49 лет в интересах Публичного акционерного общества «Россети Московский регион»

**Местоположение публичного сервитута: Московская область, городской округ Чехов, городской округ Подольск, Ленинский городской округ**

**Система координат** МСК-50, зона 1

**Метод определения координат** Аналитический

Обозначение характерных точек границ публичного сервитута	Координаты, м		
	X	Y	Средняя квадратическая погрешность положения характерных точек (M <sub>t</sub> ), м
1	2	3	4
1	406268.51	1371411.98	0.10
2	406233.17	1371397.25	0.10
3	406217.14	1371204.57	0.10
4	406183.69	1370804.44	0.10
5	406182.42	1370787.48	0.10
6	406223.28	1370762.81	0.10
7	406228.12	1370757.12	0.10
8	406227.52	1370753.23	0.10
9	406220.48	1370751.94	0.10
10	406180.27	1370758.68	0.10
11	406178.58	1370736.05	0.10
12	406178.22	1370731.30	0.10
13	406156.75	1370443.75	0.10
14	406156.53	1370438.70	0.10
15	406154.44	1370412.84	0.10
16	406119.04	1370027.94	0.10
17	406083.69	1369604.76	0.10
18	406050.39	1369202.76	0.10
19	406026.22	1368911.89	0.10
20	406025.97	1368908.95	0.10
21	406016.76	1368798.12	0.10
22	405983.22	1368396.65	0.10
23	405949.73	1367996.48	0.10
24	405918.22	1367585.65	0.10
25	405998.89	1367381.18	0.10
26	406006.20	1367362.62	0.10
27	406060.98	1367223.80	0.10
28	406199.87	1366877.57	0.10
29	406355.50	1366497.41	0.10
30	406642.61	1366287.91	0.10
31	406914.70	1366092.32	0.10
32	407188.24	1365896.19	0.10
33	407511.33	1365664.79	0.10
34	407804.91	1365454.26	0.10
35	408000.40	1365316.00	0.10
36	408108.95	1365239.16	0.10



37	408141.02	1365216.25	0.10
38	408126.09	1365305.56	0.10
39	408118.15	1365311.26	0.10
40	407844.65	1365509.48	0.10
41	407551.01	1365719.91	0.10
42	407227.54	1365951.88	0.10
43	406954.15	1366147.56	0.10
44	406681.97	1366343.30	0.10
45	406410.52	1366535.40	0.10
46	406263.99	1366900.44	0.10
47	406123.69	1367250.26	0.10
48	406063.23	1367397.10	0.10
49	406058.36	1367385.75	0.10
50	406056.98	1367378.69	0.10
51	406054.57	1367376.11	0.10
52	406051.47	1367377.31	0.10
53	406047.34	1367377.66	0.10
54	406027.73	1367365.61	0.10
55	406019.29	1367362.68	0.10
56	406014.48	1367362.68	0.10
57	406011.38	1367368.02	0.10
58	406011.21	1367375.08	0.10
59	406017.06	1367381.10	0.10
60	406030.13	1367389.20	0.10
61	406047.86	1367394.53	0.10
62	406054.05	1367397.98	0.10
63	406059.80	1367405.44	0.10
64	405981.51	1367595.60	0.10
65	406017.63	1367990.78	0.10
66	406051.02	1368391.80	0.10
67	406084.54	1368792.88	0.10
68	406095.44	1368923.71	0.10
69	406095.80	1368928.08	0.10
70	406118.24	1369197.35	0.10
71	406151.62	1369599.16	0.10
72	406186.91	1370023.02	0.10
73	406215.68	1370409.75	0.10
74	406218.16	1370436.45	0.10
75	406218.67	1370442.02	0.10
76	406243.40	1370711.22	0.10
77	406243.80	1370715.59	0.10
78	406251.51	1370799.40	0.10
79	406285.01	1371200.04	0.10
80	406303.42	1371420.15	0.10
1	406268.51	1371411.98	0.10
81	406304.38	1371431.67	0.10
82	406319.46	1371611.96	0.10
83	406353.05	1372014.74	0.10

84	406378.98	1372325.02	0.10
85	406379.59	1372332.46	0.10
86	406385.57	1372403.84	0.10
87	406409.44	1372689.28	0.10
88	406409.88	1372694.51	0.10
89	406416.54	1372774.11	0.10
90	406447.71	1373146.96	0.10
91	406475.86	1373526.84	0.10
92	406431.24	1373647.98	0.10
93	406429.00	1373653.92	0.10
94	406340.85	1373893.16	0.10
95	406229.26	1374187.80	0.10
96	406225.24	1374198.39	0.10
97	406200.91	1374262.62	0.10
98	406073.51	1374598.24	0.10
99	405944.32	1374938.74	0.10
100	405813.38	1375284.71	0.10
101	405685.77	1375611.02	0.10
102	405864.26	1375831.33	0.10
103	406204.90	1375952.42	0.10
104	406596.35	1376093.16	0.10
105	406599.45	1376094.26	0.10
106	406751.73	1376148.96	0.10
107	406759.82	1376151.87	0.10
108	407000.95	1376238.47	0.10
109	407273.87	1376238.97	0.10
110	407277.58	1376238.98	0.10
111	407402.49	1376239.19	0.10
112	407830.09	1376238.83	0.10
113	408249.38	1376240.03	0.10
114	408342.04	1376240.21	0.10
115	408345.64	1376244.38	0.10
116	408356.97	1376262.17	0.10
117	408369.87	1376263.59	0.10
118	408383.72	1376262.17	0.10
119	408393.32	1376267.69	0.10
120	408402.92	1376282.96	0.10
121	408412.23	1376295.30	0.10
122	408421.36	1376305.52	0.10
123	408249.35	1376305.34	0.10
124	407829.42	1376304.82	0.10
125	407402.59	1376303.89	0.10
126	407317.28	1376303.94	0.10
127	407314.66	1376303.94	0.10
128	406989.67	1376304.16	0.10
129	406694.85	1376197.62	0.10
130	406686.58	1376194.63	0.10
131	406604.44	1376164.97	0.10
132	406584.93	1376157.93	0.10

133	406582.10	1376156.90	0.10
134	406181.56	1376012.34	0.10
135	405826.44	1375884.17	0.10
136	405617.64	1375622.76	0.10
137	405749.92	1375260.50	0.10
138	405880.78	1374914.69	0.10
139	406009.49	1374574.13	0.10
140	406136.78	1374238.10	0.10
141	406161.26	1374173.28	0.10
142	406164.69	1374164.21	0.10
143	406276.39	1373868.67	0.10
144	406362.34	1373648.45	0.10
145	406364.65	1373642.52	0.10
146	406413.53	1373515.37	0.10
147	406379.55	1373153.06	0.10
148	406348.34	1372779.77	0.10
149	406338.79	1372664.88	0.10
150	406338.36	1372659.38	0.10
151	406317.84	1372412.77	0.10
152	406317.55	1372409.38	0.10
153	406316.10	1372392.12	0.10
154	406315.44	1372384.31	0.10
155	406285.02	1372020.05	0.10
156	406251.18	1371613.76	0.10
157	406235.11	1371420.64	0.10
158	406262.97	1371422.23	0.10
81	406304.38	1371431.67	0.10
159	405977.76	1374778.34	0.10
160	405983.23	1374780.77	0.10
161	405985.50	1374787.14	0.10
162	405985.50	1374797.01	0.10
163	405983.83	1374804.14	0.10
164	405979.43	1374809.91	0.10
165	405978.67	1374816.14	0.10
166	405977.92	1374820.69	0.10
167	405971.85	1374824.79	0.10
168	405967.00	1374824.18	0.10
169	405964.57	1374821.90	0.10
170	405960.93	1374814.92	0.10
171	405958.35	1374805.66	0.10
172	405957.29	1374798.68	0.10
173	405958.80	1374788.66	0.10
174	405961.84	1374783.05	0.10
175	405969.73	1374778.80	0.10
159	405977.76	1374778.34	0.10
176	408419.92	1376240.38	0.10
177	408426.92	1376240.39	0.10

178	408676.93	1376240.88	0.10
179	409106.78	1376241.70	0.10
180	409530.82	1376242.58	0.10
181	409846.44	1376242.91	0.10
182	409849.86	1376242.90	0.10
183	409958.10	1376243.02	0.10
184	410386.52	1376244.22	0.10
185	410811.46	1376244.78	0.10
186	411235.90	1376245.63	0.10
187	411660.87	1376246.62	0.10
188	412012.72	1376247.76	0.10
189	412015.46	1376247.76	0.10
190	412086.78	1376248.00	0.10
191	412507.71	1376248.75	0.10
192	412932.85	1376249.04	0.10
193	413208.79	1376249.59	0.10
194	413217.87	1376249.59	0.10
195	413317.44	1376249.79	0.10
196	413327.50	1376249.88	0.10
197	413331.00	1376249.70	0.10
198	413344.67	1376249.84	0.10
199	413355.14	1376249.88	0.10
200	413773.01	1376250.81	0.10
201	414208.83	1376251.80	0.10
202	414438.37	1376252.30	0.10
203	414441.64	1376252.30	0.10
204	414646.70	1376252.77	0.10
205	414816.18	1376259.26	0.10
206	414823.69	1376259.54	0.10
207	414827.98	1376259.72	0.10
208	414873.29	1376261.44	0.10
209	414947.31	1376264.26	0.10
210	415372.52	1376398.05	0.10
211	415653.86	1376486.42	0.10
212	415656.36	1376487.19	0.10
213	415768.71	1376522.47	0.10
214	415959.66	1376582.20	0.10
215	415962.21	1376583.01	0.10
216	416281.69	1376682.95	0.10
217	416709.09	1376816.62	0.10
218	417012.08	1376911.38	0.10
219	417015.77	1376912.52	0.10
220	417150.55	1376954.66	0.10
221	417543.79	1377076.62	0.10
222	417548.01	1377077.94	0.10
223	417589.29	1377090.76	0.10
224	417948.55	1377328.21	0.10
225	418311.73	1377567.61	0.10
226	418675.18	1377806.83	0.10

227	419053.21	1378056.05	0.10
228	419419.13	1378296.96	0.10
229	419804.18	1378550.48	0.10
230	420153.48	1378778.78	0.10
231	420151.60	1378853.84	0.10
232	420151.41	1378861.42	0.10
233	420148.18	1378991.00	0.10
234	420148.06	1378995.50	0.10
235	420147.69	1379010.61	0.10
236	420146.95	1379040.11	0.10
237	420276.89	1379212.40	0.10
238	420279.39	1379215.72	0.10
239	420399.10	1379374.42	0.10
240	420399.97	1379375.60	0.10
241	420402.87	1379379.42	0.10
242	420615.49	1379661.14	0.10
243	420795.20	1379899.59	0.10
244	420799.37	1379905.12	0.10
245	420803.29	1379910.33	0.10
246	420859.90	1379985.40	0.10
247	420869.87	1379998.60	0.10
248	420974.70	1380137.60	0.10
249	421137.66	1380170.83	0.10
250	421143.54	1380172.02	0.10
251	421224.37	1380188.51	0.10
252	421635.66	1380272.72	0.10
253	422052.01	1380357.66	0.10
254	422449.35	1380439.87	0.10
255	422858.76	1380521.65	0.10
256	423201.82	1380758.82	0.10
257	423329.36	1380848.00	0.10
258	423328.90	1380850.51	0.10
259	423328.35	1380853.35	0.10
260	423327.77	1380856.17	0.10
261	423327.23	1380858.67	0.10
262	423326.60	1380861.37	0.10
263	423326.06	1380863.66	0.10
264	423325.37	1380866.46	0.10
265	423324.64	1380869.25	0.10
266	423323.88	1380872.04	0.10
267	423323.10	1380874.82	0.10
268	423322.30	1380877.59	0.10
269	423321.46	1380880.36	0.10
270	423320.61	1380883.13	0.10
271	423320.28	1380884.17	0.10
272	423318.98	1380888.16	0.10
273	423317.90	1380891.41	0.10
274	423317.24	1380893.33	0.10
275	423314.04	1380902.40	0.10

276	423310.09	1380913.42	0.10
277	423164.80	1380814.33	0.10
278	422831.13	1380583.78	0.10
279	422436.15	1380504.03	0.10
280	422039.40	1380422.09	0.10
281	421623.09	1380336.79	0.10
282	421211.70	1380251.26	0.10
283	421147.83	1380239.10	0.10
284	421142.13	1380238.02	0.10
285	420937.54	1380199.08	0.10
286	420789.04	1380001.66	0.10
287	420778.78	1379988.00	0.10
288	420750.10	1379949.90	0.10
289	420737.91	1379933.67	0.10
290	420735.79	1379930.84	0.10
291	420562.73	1379700.54	0.10
292	420330.03	1379391.23	0.10
293	420327.43	1379387.78	0.10
294	420221.90	1379247.60	0.10
295	420219.46	1379244.35	0.10
296	420186.90	1379201.10	0.10
297	420180.60	1379192.72	0.10
298	420081.08	1379060.54	0.10
299	420082.92	1378997.87	0.10
300	420083.31	1378984.75	0.10
301	420083.45	1378980.26	0.10
302	420088.03	1378824.96	0.10
303	420088.36	1378813.76	0.10
304	419767.82	1378603.75	0.10
305	419383.24	1378350.34	0.10
306	419017.31	1378109.27	0.10
307	418987.34	1378089.52	0.10
308	418978.09	1378083.42	0.10
309	418639.30	1377860.17	0.10
310	418275.11	1377620.14	0.10
311	417911.67	1377380.49	0.10
312	417560.76	1377150.27	0.10
313	417548.85	1377146.56	0.10
314	417544.77	1377145.28	0.10
315	417131.50	1377016.92	0.10
316	417013.95	1376980.11	0.10
317	417010.19	1376978.95	0.10
318	416690.43	1376878.88	0.10
319	416261.85	1376744.69	0.10
320	415958.43	1376649.80	0.10
321	415955.69	1376648.93	0.10
322	415749.50	1376584.45	0.10
323	415650.10	1376553.29	0.10
324	415647.47	1376552.48	0.10

325	415353.06	1376460.22	0.10
326	414936.09	1376329.70	0.10
327	414898.07	1376328.12	0.10
328	414826.82	1376325.13	0.10
329	414822.76	1376324.96	0.10
330	414809.72	1376324.42	0.10
331	414645.54	1376317.54	0.10
332	414467.10	1376317.19	0.10
333	414464.04	1376317.32	0.10
334	414208.16	1376316.64	0.10
335	413772.86	1376315.79	0.10
336	413355.28	1376314.94	0.10
337	413341.87	1376314.91	0.10
338	413334.95	1376314.90	0.10
339	413238.20	1376314.69	0.10
340	413234.06	1376314.69	0.10
341	412932.68	1376314.02	0.10
342	412507.31	1376313.64	0.10
343	412435.52	1376313.58	0.10
344	412430.65	1376313.57	0.10
345	412087.04	1376313.36	0.10
346	412037.28	1376313.20	0.10
347	412034.81	1376313.18	0.10
348	411661.49	1376311.94	0.10
349	411438.47	1376311.33	0.10
350	411417.93	1376311.29	0.10
351	411339.40	1376311.08	0.10
352	411334.87	1376311.07	0.10
353	411235.74	1376310.81	0.10
354	410809.01	1376309.73	0.10
355	410384.75	1376309.07	0.10
356	409957.10	1376308.51	0.10
357	409530.94	1376308.02	0.10
358	409106.72	1376306.76	0.10
359	408676.46	1376305.77	0.10
360	408434.95	1376305.52	0.10
361	408443.88	1376292.97	0.10
362	408456.86	1376280.94	0.10
363	408467.48	1376276.13	0.10
364	408479.19	1376276.10	0.10
365	408492.50	1376272.61	0.10
366	408500.27	1376274.36	0.10
367	408504.39	1376278.64	0.10
368	408508.98	1376284.67	0.10
369	408511.10	1376286.09	0.10
370	408512.79	1376284.85	0.10
371	408512.97	1376282.48	0.10
372	408508.55	1376275.88	0.10
373	408503.70	1376271.95	0.10

374	408496.48	1376269.40	0.10
375	408487.89	1376269.65	0.10
376	408476.26	1376270.57	0.10
377	408443.43	1376263.90	0.10
378	408433.68	1376258.77	0.10
379	408424.71	1376249.27	0.10
176	408419.92	1376240.38	0.10
380	425405.92	1382129.16	0.10
381	425246.00	1382105.78	0.10
382	424977.10	1382067.83	0.10
383	424969.99	1382066.83	0.10
384	424798.93	1382042.68	0.10
385	424644.33	1381834.43	0.10
386	424516.27	1381746.23	0.10
387	424511.42	1381742.90	0.10
388	424280.28	1381583.69	0.10
389	424209.41	1381534.76	0.10
390	424204.94	1381531.69	0.10
391	423909.23	1381327.56	0.10
392	423600.54	1381114.17	0.10
393	423597.94	1381112.37	0.10
394	423570.09	1381093.12	0.10
395	423406.04	1380979.06	0.10
396	423407.60	1380972.97	0.10
397	423407.90	1380971.81	0.10
398	423409.22	1380967.24	0.10
399	423413.04	1380955.64	0.10
400	423413.85	1380953.79	0.10
401	423417.35	1380945.79	0.10
402	423419.28	1380941.53	0.10
403	423430.35	1380918.57	0.10
404	423459.69	1380938.71	0.10
405	423459.86	1380941.98	0.10
406	423461.06	1380949.53	0.10
407	423464.12	1380959.96	0.10
408	423462.27	1380961.48	0.10
409	423462.69	1380962.40	0.10
410	423464.59	1380961.18	0.10
411	423466.93	1380966.95	0.10
412	423469.14	1380971.65	0.10
413	423471.03	1380974.87	0.10
414	423473.37	1380978.87	0.10
415	423479.09	1380986.36	0.10
416	423481.72	1380989.24	0.10
417	423484.40	1380992.00	0.10
418	423488.36	1380995.67	0.10
419	423494.41	1381000.72	0.10
420	423506.47	1381009.88	0.10



421	423508.13	1381007.60	0.10
422	423511.66	1381002.71	0.10
423	423522.24	1380988.06	0.10
424	423516.74	1380985.89	0.10
425	423511.78	1380981.80	0.10
426	423504.29	1380974.21	0.10
427	423498.91	1380967.34	0.10
428	423497.02	1380964.35	0.10
429	423606.83	1381039.71	0.10
430	423609.14	1381041.31	0.10
431	423735.72	1381128.38	0.10
432	423739.21	1381130.79	0.10
433	423945.39	1381272.60	0.10
434	424281.85	1381504.64	0.10
435	424286.43	1381507.80	0.10
436	424316.96	1381528.87	0.10
437	424585.39	1381712.66	0.10
438	424590.25	1381715.99	0.10
439	424595.25	1381719.40	0.10
440	424631.44	1381744.18	0.10
441	424691.49	1381785.30	0.10
442	424715.33	1381817.64	0.10
443	424737.26	1381847.44	0.10
444	424835.70	1381981.07	0.10
445	424962.44	1381999.47	0.10
446	424969.79	1382000.53	0.10
447	425255.29	1382041.94	0.10
448	425369.62	1382058.31	0.10
449	425370.24	1382061.09	0.10
450	425371.80	1382065.47	0.10
451	425378.01	1382068.86	0.10
452	425379.00	1382072.11	0.10
453	425378.29	1382075.36	0.10
454	425379.42	1382078.19	0.10
455	425382.53	1382080.02	0.10
456	425384.51	1382082.28	0.10
457	425383.23	1382087.51	0.10
458	425379.85	1382090.06	0.10
459	425375.46	1382092.46	0.10
460	425369.82	1382094.86	0.10
461	425367.84	1382099.81	0.10
462	425368.26	1382106.59	0.10
463	425371.25	1382110.06	0.10
464	425380.76	1382117.83	0.10
465	425384.68	1382119.32	0.10
466	425387.96	1382119.44	0.10
467	425393.26	1382118.22	0.10
468	425395.80	1382118.83	0.10
469	425398.23	1382122.14	0.10

470	425404.19	1382126.89	0.10
380	425405.92	1382129.16	0.10
471	425374.51	1382059.01	0.10
472	425435.88	1382067.80	0.10
473	425442.32	1382068.71	0.10
474	425760.49	1382114.25	0.10
475	425890.10	1382133.12	0.10
476	425893.87	1382133.68	0.10
477	426064.49	1382158.51	0.10
478	426060.85	1382164.60	0.10
479	426058.75	1382177.21	0.10
480	426059.49	1382183.27	0.10
481	426060.98	1382186.24	0.10
482	426064.93	1382187.48	0.10
483	426068.76	1382186.74	0.10
484	426070.82	1382181.85	0.10
485	426070.87	1382178.62	0.10
486	426071.84	1382177.36	0.10
487	426073.86	1382179.24	0.10
488	426076.14	1382181.22	0.10
489	426076.99	1382180.17	0.10
490	426075.18	1382176.90	0.10
491	426073.54	1382174.82	0.10
492	426075.87	1382165.79	0.10
493	426075.89	1382160.17	0.10
494	426162.23	1382172.74	0.10
495	426239.10	1382183.86	0.10
496	426237.25	1382190.45	0.10
497	426235.78	1382201.35	0.10
498	426234.46	1382206.58	0.10
499	426233.09	1382210.38	0.10
500	426233.35	1382213.42	0.10
501	426237.86	1382216.06	0.10
502	426244.19	1382216.92	0.10
503	426246.47	1382216.06	0.10
504	426247.25	1382211.76	0.10
505	426246.37	1382206.78	0.10
506	426246.31	1382200.78	0.10
507	426248.08	1382194.04	0.10
508	426248.72	1382185.25	0.10
509	426401.22	1382207.32	0.10
510	426404.41	1382207.76	0.10
511	426589.65	1382234.58	0.10
512	426853.25	1382273.22	0.10
513	426859.15	1382279.39	0.10
514	426863.04	1382282.53	0.10
515	426865.49	1382283.10	0.10
516	426866.94	1382283.87	0.10

517	426867.49	1382285.91	0.10
518	426866.98	1382289.82	0.10
519	426864.35	1382300.53	0.10
520	426864.37	1382302.73	0.10
521	426864.72	1382311.73	0.10
522	426864.39	1382320.76	0.10
523	426865.71	1382327.91	0.10
524	426868.24	1382329.67	0.10
525	426873.63	1382330.77	0.10
526	426876.93	1382331.68	0.10
527	426877.50	1382332.81	0.10
528	426877.58	1382335.15	0.10
529	426876.85	1382338.37	0.10
530	426876.02	1382341.75	0.10
531	426875.54	1382343.14	0.10
532	426580.51	1382300.76	0.10
533	426368.52	1382269.47	0.10
534	426359.74	1382268.16	0.10
535	426154.03	1382237.80	0.10
536	425925.42	1382204.80	0.10
537	425921.19	1382204.20	0.10
538	425751.58	1382179.71	0.10
539	425451.40	1382135.82	0.10
540	425445.32	1382134.92	0.10
541	425410.34	1382129.81	0.10
542	425408.52	1382126.38	0.10
543	425404.42	1382122.56	0.10
544	425398.21	1382111.26	0.10
545	425395.80	1382108.29	0.10
546	425392.13	1382107.72	0.10
547	425384.75	1382109.95	0.10
548	425379.42	1382109.84	0.10
549	425375.61	1382107.16	0.10
550	425373.77	1382103.48	0.10
551	425373.63	1382100.09	0.10
552	425376.46	1382097.55	0.10
553	425382.53	1382095.29	0.10
554	425385.07	1382092.18	0.10
555	425392.27	1382087.51	0.10
556	425393.69	1382084.69	0.10
557	425392.56	1382080.31	0.10
558	425390.86	1382078.33	0.10
559	425386.34	1382077.34	0.10
560	425384.65	1382075.50	0.10
561	425384.93	1382069.00	0.10
562	425383.38	1382066.88	0.10
563	425379.28	1382065.47	0.10
564	425375.61	1382062.50	0.10
471	425374.51	1382059.01	0.10

565	426867.16	1382275.26	0.10
566	427025.66	1382298.49	0.10
567	427460.11	1382361.46	0.10
568	427725.90	1382400.00	0.10
569	427730.16	1382400.61	0.10
570	427887.31	1382423.40	0.10
571	428301.63	1382483.38	0.10
572	428691.45	1382602.87	0.10
573	429013.76	1382702.10	0.10
574	429023.06	1382704.96	0.10
575	429491.67	1382848.77	0.10
576	429772.40	1382935.04	0.10
577	429778.46	1382936.90	0.10
578	429941.22	1382986.91	0.10
579	430324.74	1383104.80	0.10
580	430562.06	1383177.70	0.10
581	430847.04	1383265.89	0.10
582	430863.14	1383270.86	0.10
583	430958.59	1383300.38	0.10
584	431368.82	1383426.58	0.10
585	431695.85	1383527.08	0.10
586	431717.97	1383533.89	0.10
587	431894.21	1383586.81	0.10
588	431946.41	1383602.41	0.10
589	432174.50	1383673.63	0.10
590	432576.97	1383795.82	0.10
591	432981.82	1383920.15	0.10
592	433384.17	1384043.91	0.10
593	433801.37	1384172.16	0.10
594	434182.09	1384289.62	0.10
595	434525.48	1384350.54	0.10
596	434880.95	1384414.22	0.10
597	435020.43	1384439.00	0.10
598	435029.09	1384440.49	0.10
599	435166.85	1384465.00	0.10
600	435603.05	1384573.97	0.10
601	436036.50	1384678.68	0.10
602	436450.46	1384779.89	0.10
603	436744.71	1384853.55	0.10
604	436750.41	1384854.97	0.10
605	436854.35	1384880.98	0.10
606	437302.01	1384988.89	0.10
607	437759.92	1385099.44	0.10
608	437874.52	1385138.18	0.10
609	437886.31	1385142.14	0.10
610	437890.48	1385143.55	0.10
611	437934.22	1385158.34	0.10
612	437948.77	1385163.24	0.10

613	437981.15	1385173.84	0.10
614	438014.55	1385184.56	0.10
615	437892.21	1385203.05	0.10
616	437881.98	1385203.48	0.10
617	437845.65	1385193.13	0.10
618	437816.97	1385184.96	0.10
619	437805.12	1385181.58	0.10
620	437742.27	1385163.64	0.10
621	437287.10	1385051.61	0.10
622	436838.99	1384944.08	0.10
623	436745.87	1384920.78	0.10
624	436740.20	1384919.34	0.10
625	436435.01	1384842.93	0.10
626	436020.56	1384741.90	0.10
627	435586.00	1384637.03	0.10
628	435153.60	1384528.57	0.10
629	435028.40	1384506.37	0.10
630	435020.31	1384504.92	0.10
631	434869.38	1384478.11	0.10
632	434513.94	1384414.44	0.10
633	434167.70	1384354.15	0.10
634	433782.25	1384234.19	0.10
635	433365.09	1384105.96	0.10
636	432962.77	1383982.22	0.10
637	432558.00	1383858.16	0.10
638	432156.16	1383734.74	0.10
639	431927.82	1383664.12	0.10
640	431736.13	1383604.18	0.10
641	431647.11	1383577.46	0.10
642	431644.98	1383576.83	0.10
643	431624.19	1383570.59	0.10
644	430940.80	1383362.41	0.10
645	430906.06	1383351.75	0.10
646	430890.00	1383346.80	0.10
647	430544.03	1383240.42	0.10
648	430305.79	1383167.29	0.10
649	429922.21	1383049.44	0.10
650	429780.39	1383005.85	0.10
651	429774.44	1383004.01	0.10
652	429471.78	1382910.94	0.10
653	429088.58	1382793.36	0.10
654	428942.23	1382748.41	0.10
655	428933.12	1382745.58	0.10
656	428671.47	1382665.21	0.10
657	428288.50	1382547.57	0.10
658	428086.35	1382518.26	0.10
659	427877.43	1382488.04	0.10
660	427718.24	1382464.99	0.10
661	427714.13	1382464.40	0.10

662	427451.67	1382426.39	0.10
663	427017.39	1382363.52	0.10
664	426877.44	1382343.42	0.10
665	426879.15	1382338.40	0.10
666	426879.81	1382332.29	0.10
667	426881.03	1382329.29	0.10
668	426882.48	1382326.40	0.10
669	426883.25	1382322.63	0.10
670	426882.70	1382316.62	0.10
671	426880.03	1382313.96	0.10
672	426876.48	1382310.96	0.10
673	426874.81	1382305.96	0.10
674	426874.93	1382301.84	0.10
675	426875.81	1382299.51	0.10
676	426875.26	1382297.40	0.10
677	426873.82	1382296.51	0.10
678	426872.82	1382295.51	0.10
679	426872.93	1382294.29	0.10
680	426875.04	1382292.62	0.10
681	426876.37	1382290.95	0.10
682	426876.81	1382287.29	0.10
683	426876.26	1382285.51	0.10
684	426874.81	1382285.51	0.10
685	426873.82	1382287.95	0.10
686	426871.82	1382290.18	0.10
687	426870.82	1382290.40	0.10
688	426870.04	1382289.40	0.10
689	426869.93	1382283.73	0.10
690	426867.15	1382280.95	0.10
691	426865.93	1382279.29	0.10
692	426866.04	1382277.62	0.10
565	426867.16	1382275.26	0.10
693	438399.45	1385318.62	0.10
694	438408.69	1385329.32	0.10
695	438132.61	1385274.98	0.10
696	438075.28	1385258.63	0.10
697	438217.68	1385237.82	0.10
698	438309.21	1385252.25	0.10
699	438382.74	1385302.07	0.10
693	438399.45	1385318.62	0.10
700	438382.04	1385263.73	0.10
701	438491.25	1385280.96	0.10
702	438590.41	1385305.22	0.10
703	439039.16	1385415.05	0.10
704	439138.52	1385439.23	0.10
705	439145.27	1385440.87	0.10
706	439460.54	1385517.78	0.10

707	439718.68	1385581.37	0.10
708	439738.86	1385586.34	0.10
709	439705.77	1385604.88	0.10
710	439663.04	1385634.50	0.10
711	439654.33	1385632.35	0.10
712	439444.24	1385580.60	0.10
713	439279.47	1385540.22	0.10
714	439261.72	1385535.88	0.10
715	439218.51	1385525.24	0.10
716	439211.27	1385523.53	0.10
717	439023.09	1385477.41	0.10
718	438576.53	1385367.10	0.10
719	438478.49	1385343.05	0.10
720	438460.36	1385339.48	0.10
721	438451.87	1385337.81	0.10
722	438441.63	1385324.06	0.10
723	438416.76	1385296.94	0.10
724	438389.89	1385269.37	0.10
700	438382.04	1385263.73	0.10
725	439814.12	1385604.88	0.10
726	439962.74	1385641.50	0.10
727	440352.62	1385736.06	0.10
728	440358.56	1385737.46	0.10
729	440556.81	1385786.04	0.10
730	440564.37	1385787.88	0.10
731	440831.63	1385853.42	0.10
732	441275.63	1385962.23	0.10
733	441487.06	1386014.12	0.10
734	441489.84	1386014.81	0.10
735	441681.10	1386061.75	0.10
736	442040.00	1386149.81	0.10
737	442032.24	1386162.02	0.10
738	442033.50	1386165.89	0.10
739	442044.13	1386170.89	0.10
740	442047.76	1386171.43	0.10
741	442060.89	1386154.94	0.10
742	442153.09	1386177.56	0.10
743	442157.78	1386178.70	0.10
744	442160.69	1386179.41	0.10
745	442545.43	1386274.19	0.10
746	443015.27	1386389.85	0.10
747	443420.25	1386353.84	0.10
748	443834.01	1386317.78	0.10
749	444302.98	1386275.91	0.10
750	444651.11	1386244.29	0.10
751	444659.36	1386243.54	0.10
752	444680.61	1386241.60	0.10
753	444969.95	1386211.83	0.10

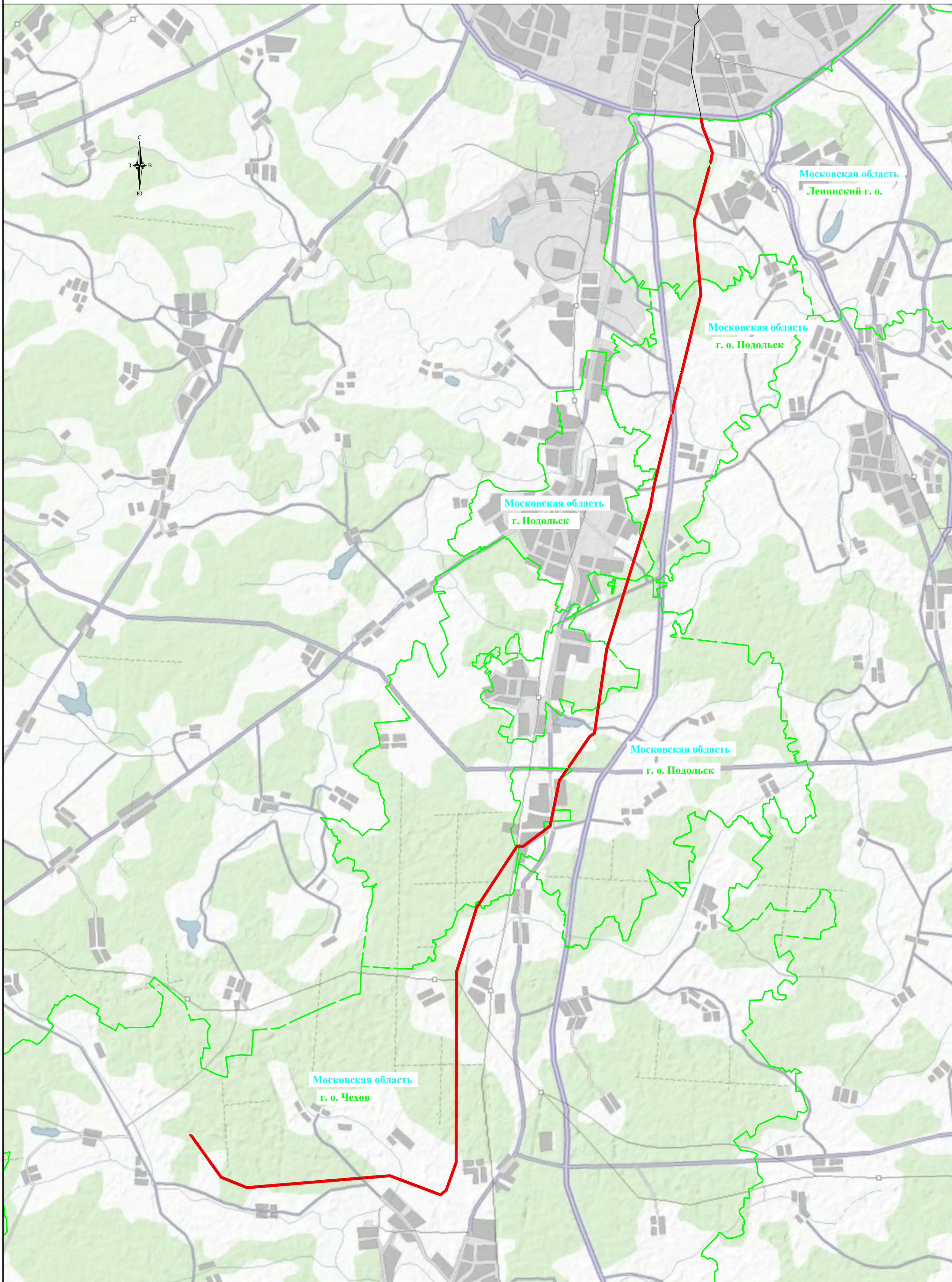
754	445029.36	1386206.45	0.10
755	445052.42	1386204.33	0.10
756	445085.00	1386201.39	0.10
757	445091.02	1386200.85	0.10
758	445190.60	1386191.79	0.10
759	445649.94	1386163.66	0.10
760	445655.08	1386163.14	0.10
761	446111.60	1386116.92	0.10
762	446348.98	1386202.77	0.10
763	446356.68	1386205.56	0.10
764	446404.66	1386222.92	0.10
765	446813.97	1386334.57	0.10
766	447224.34	1386446.88	0.10
767	447619.59	1386554.23	0.10
768	448030.88	1386666.52	0.10
769	448296.27	1386738.71	0.10
770	448275.86	1386799.17	0.10
771	448014.19	1386727.20	0.10
772	447604.91	1386617.10	0.10
773	447208.00	1386509.67	0.10
774	446797.05	1386396.86	0.10
775	446384.06	1386284.09	0.10
776	446322.82	1386261.69	0.10
777	446315.04	1386258.85	0.10
778	446103.41	1386181.48	0.10
779	445659.86	1386213.09	0.10
780	445194.40	1386241.68	0.10
781	445155.52	1386245.20	0.10
782	445141.64	1386246.45	0.10
783	444975.58	1386261.55	0.10
784	444687.96	1386306.84	0.10
785	444614.46	1386313.41	0.10
786	444605.04	1386314.25	0.10
787	444308.46	1386340.76	0.10
788	444168.41	1386353.03	0.10
789	443839.44	1386381.86	0.10
790	443425.26	1386418.16	0.10
791	443009.39	1386455.80	0.10
792	442529.96	1386337.25	0.10
793	442150.64	1386243.80	0.10
794	442147.78	1386243.11	0.10
795	442137.67	1386240.61	0.10
796	441665.70	1386124.84	0.10
797	441503.33	1386084.99	0.10
798	441500.11	1386084.32	0.10
799	441260.23	1386025.32	0.10
800	440814.04	1385915.95	0.10
801	440589.76	1385860.97	0.10
802	440582.37	1385859.16	0.10





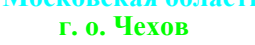

803	440341.48	1385800.10	0.10
804	440273.84	1385783.70	0.10
805	440268.48	1385782.40	0.10
806	439945.68	1385703.98	0.10
807	439754.89	1385657.11	0.10
808	439778.47	1385631.91	0.10
725	439814.12	1385604.88	0.10
809	448477.48	1386838.02	0.10
810	448475.06	1386825.88	0.10
811	448478.09	1386814.35	0.10
812	448488.70	1386806.76	0.10
813	448496.59	1386802.21	0.10
814	448501.60	1386799.01	0.10
815	448505.27	1386794.06	0.10
816	448551.70	1386802.98	0.10
817	448901.58	1386870.13	0.10
818	448928.38	1386860.18	0.10
819	448931.89	1386858.87	0.10
820	448957.84	1386849.24	0.10
821	448972.97	1386843.63	0.10
822	448986.89	1386838.46	0.10
823	449001.32	1386833.11	0.10
824	449252.68	1386739.74	0.10
825	449283.96	1386727.92	0.10
826	449290.12	1386725.61	0.10
827	449376.83	1386692.88	0.10
828	449393.83	1386686.46	0.10
829	449451.01	1386664.86	0.10
830	449555.92	1386625.28	0.10
831	449573.51	1386618.63	0.10
832	449588.14	1386613.11	0.10
833	449604.48	1386606.46	0.10
834	449628.00	1386596.87	0.10
835	449911.89	1386481.06	0.10
836	449957.26	1386471.22	0.10
837	449961.39	1386470.32	0.10
838	450203.35	1386417.83	0.10
839	450328.20	1386402.12	0.10
840	450323.43	1386466.37	0.10
841	450214.77	1386481.25	0.10
842	449934.57	1386544.01	0.10
843	449931.95	1386544.58	0.10
844	449930.78	1386545.08	0.10
845	449726.23	1386627.74	0.10
846	449715.59	1386632.07	0.10
847	449595.16	1386680.25	0.10
848	449589.21	1386682.47	0.10
849	449288.25	1386795.72	0.10

850	449281.67	1386798.21	0.10
851	449277.70	1386799.70	0.10
852	449275.46	1386800.55	0.10
853	449212.02	1386824.60	0.10
854	449202.41	1386827.75	0.10
855	449199.48	1386828.85	0.10
856	449193.02	1386831.24	0.10
857	448906.80	1386937.87	0.10
858	448536.20	1386870.78	0.10
859	448466.36	1386851.56	0.10
860	448475.97	1386843.78	0.10
809	448477.48	1386838.02	0.10

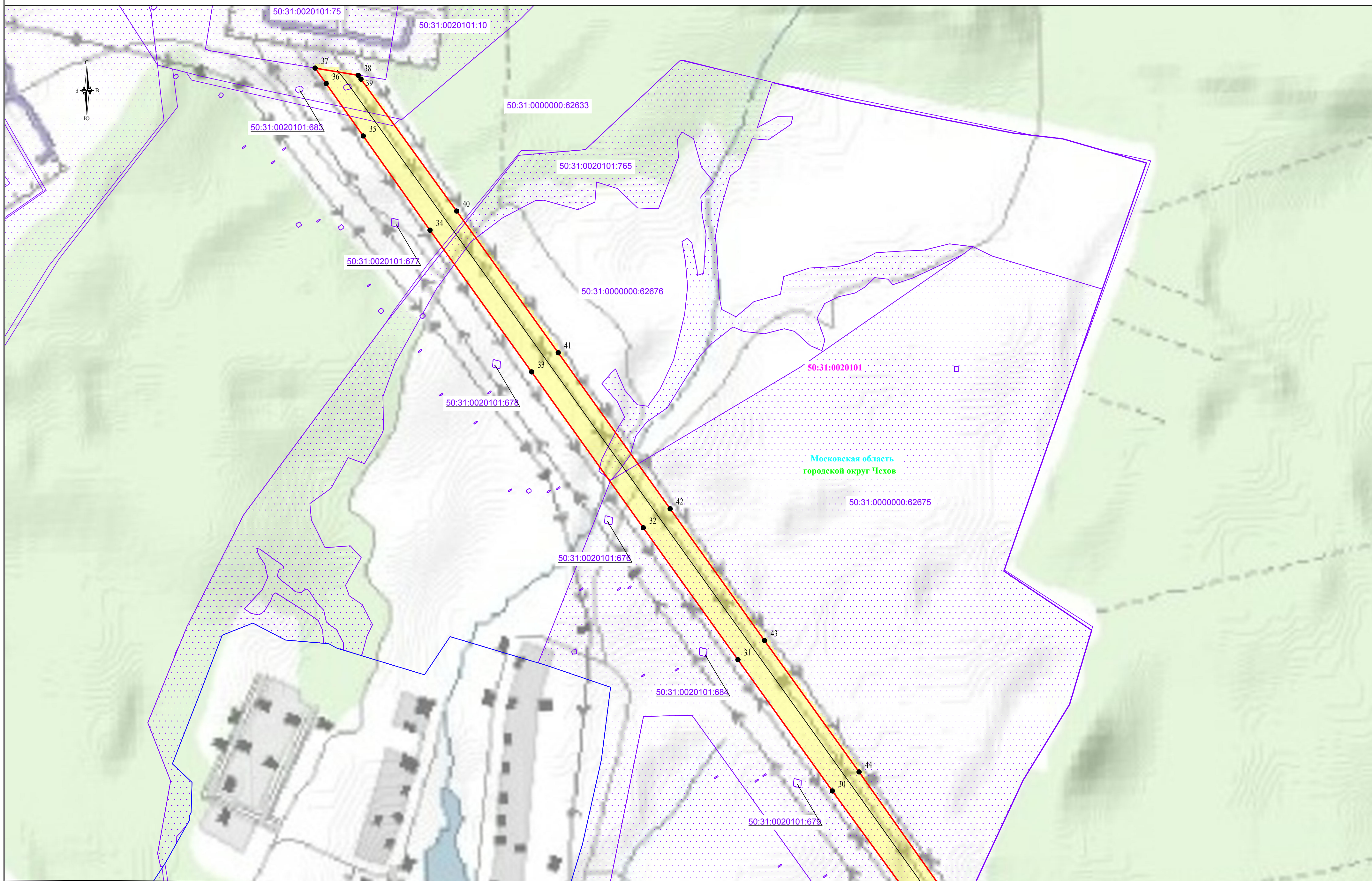




**Используемые условные знаки и обозначения:**

-  - обозначение границы публичного сервитута
-  - обозначение линии электропередачи
-  - обозначение границы субъекта
-  - обозначение границы муниципального образования





**Используемые условные знаки и обозначения:**

- обозначение границы публичного сервитута
- обозначение границы земельного участка
- обозначение границы кадастрового квартала
- обозначение линии электропередачи
- обозначение границы субъекта
- обозначение границы муниципального образования

- обозначение границы охранной зоны линии электропередачи
- обозначение характерной точки границы публичного сервитута
- 50:56:0030503 - обозначение номера кадастрового квартала
- 50:56:0030503:1358 - обозначение кадастрового номера земельного участка
- г. о. Чехов - обозначение муниципального образования
- Московская область - обозначение субъекта

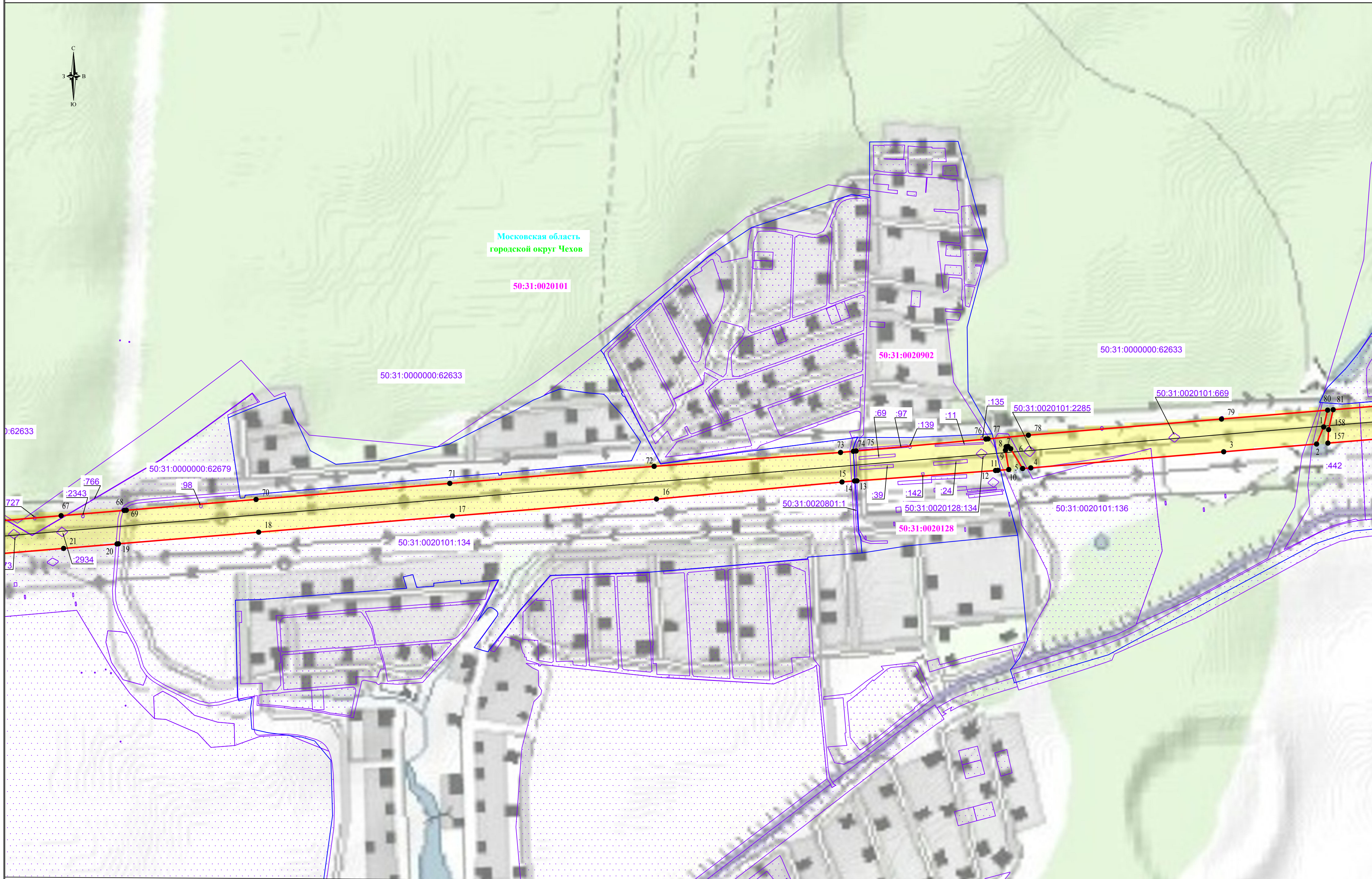




- Используемые условные знаки и обозначения:**
- обозначение границы публичного сервитута
  - обозначение границы земельного участка
  - обозначение границы кадастрового квартала
  - обозначение линии электропередачи
  - обозначение границы субъекта
  - обозначение границы муниципального образования

- обозначение границы охранной зоны линии электропередачи
- обозначение характерной точки границы публичного сервитута
- 50:56:0030503 - обозначение номера кадастрового квартала
- 50:56:0030503:1358 - обозначение кадастрового номера земельного участка
- г. о. Чехов - обозначение муниципального образования
- Московская область - обозначение субъекта



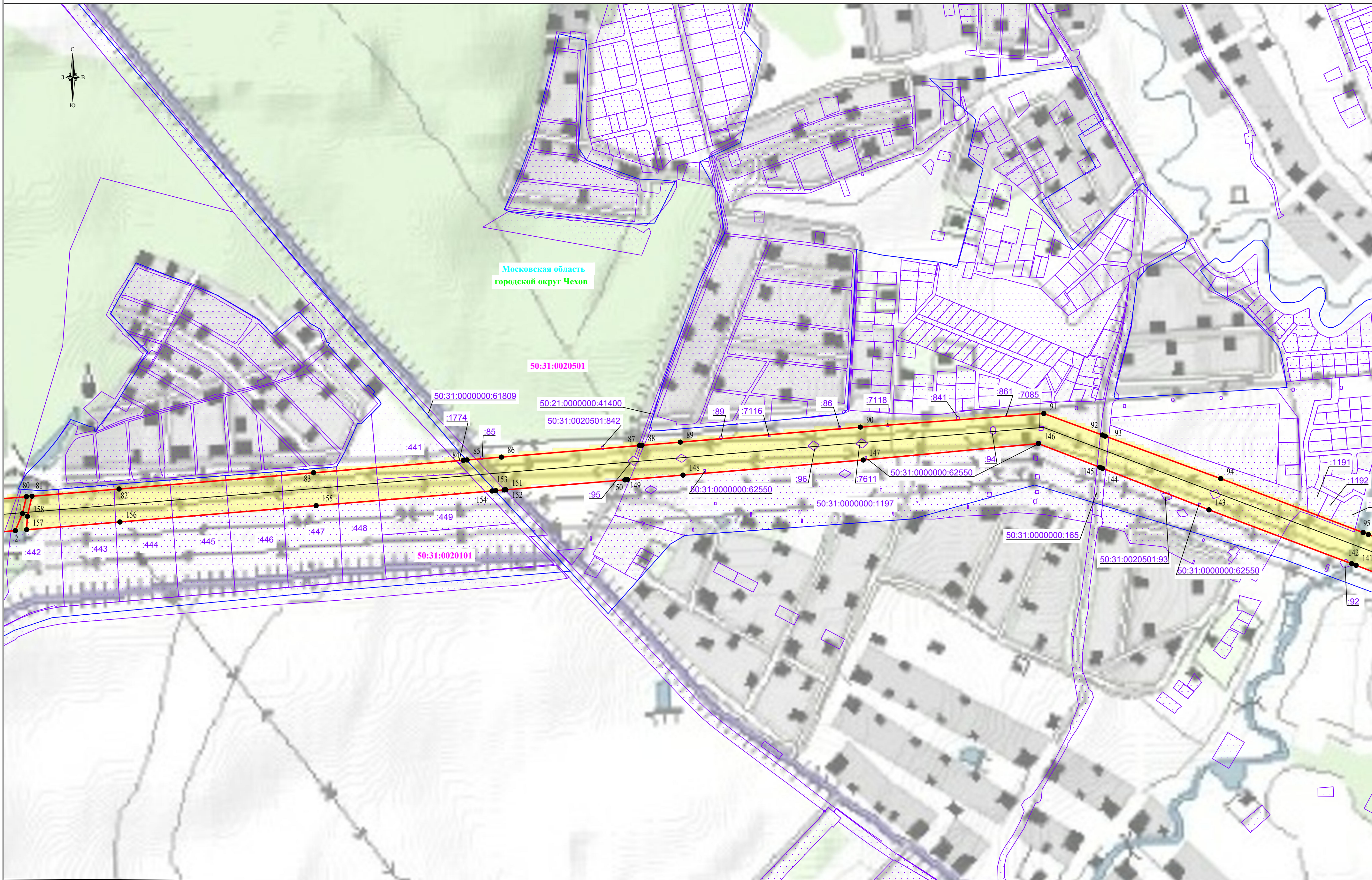


**Используемые условные знаки и обозначения:**

- обозначение границы публичного сервитута
- обозначение границы земельного участка
- обозначение границы кадастрового квартала
- обозначение линии электропередачи
- обозначение границы муниципального образования

- обозначение границы охранной зоны линии электропередачи
- обозначение характерной точки границы публичного сервитута
- 50:56:0030503 - обозначение номера кадастрового квартала
- 50:56:0030503:1358 - обозначение кадастрового номера земельного участка
- г. о. Чехов - обозначение муниципального образования
- Московская область - обозначение субъекта

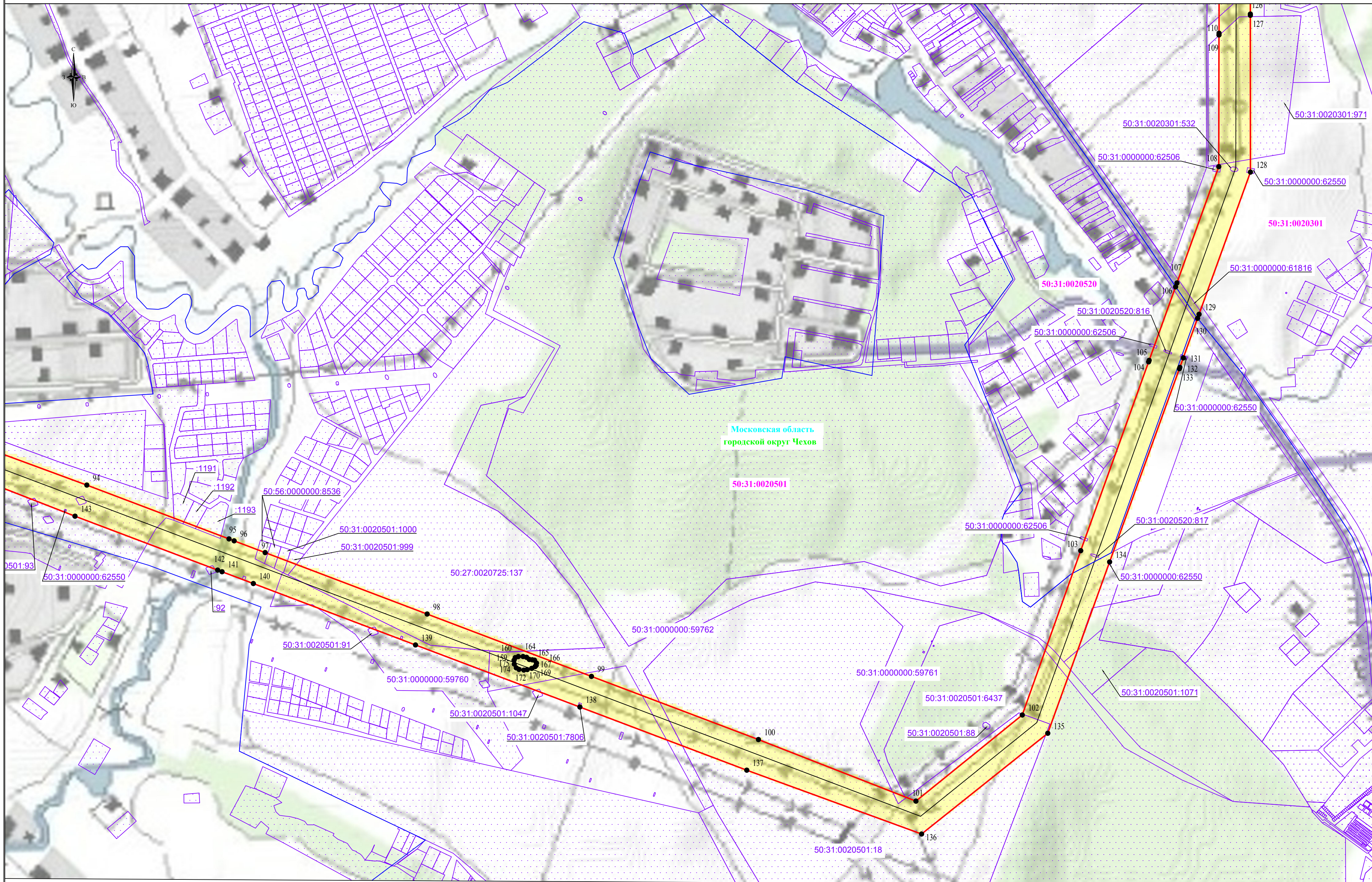




- Используемые условные знаки и обозначения:**
- обозначение границы публичного сервитута
  - обозначение границы земельного участка
  - обозначение границы кадастрового квартала
  - обозначение линии электропередачи
  - обозначение границы субъекта
  - обозначение границы муниципального образования

- обозначение границы охранной зоны линии электропередачи
- обозначение характерной точки границы публичного сервитута
- 50:56:0030503 - обозначение номера кадастрового квартала
- 50:56:0030503:1358 - обозначение кадастрового номера земельного участка
- г. о. Чехов - обозначение муниципального образования
- Московская область - обозначение субъекта



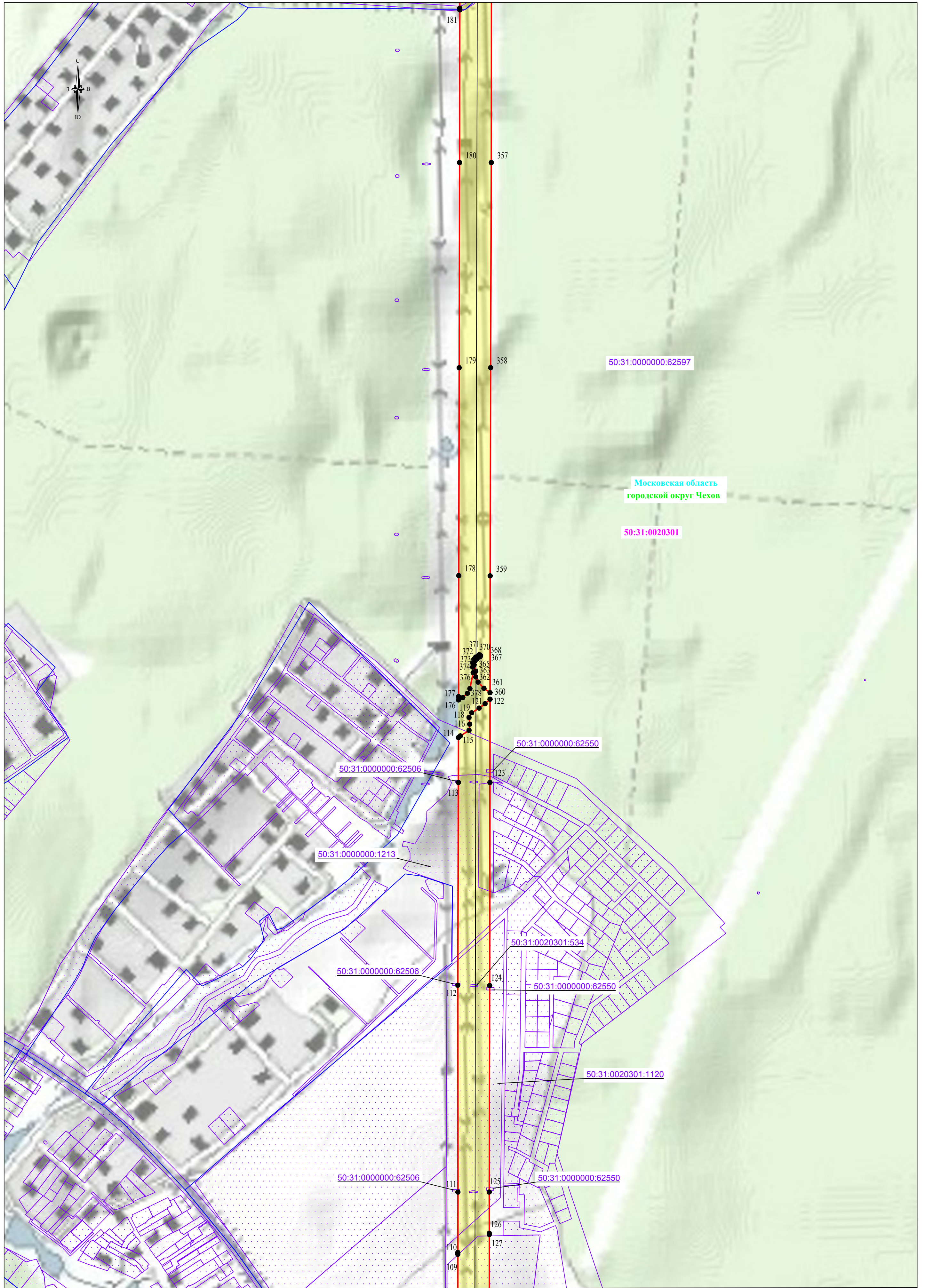


**Используемые условные знаки и обозначения:**

- обозначение границы публичного сервитута
- обозначение границы земельного участка
- обозначение границы кадастрового квартала
- обозначение линии электропередачи
- обозначение границы муниципального образования

- обозначение границы охранной зоны линии электропередачи
- обозначение характерной точки границы публичного сервитута
- 50:56:0030503** - обозначение номера кадастрового квартала
- 50:56:0030503:1358** - обозначение кадастрового номера земельного участка
- г. о. Чехов** - обозначение муниципального образования
- Московская область** - обозначение субъекта



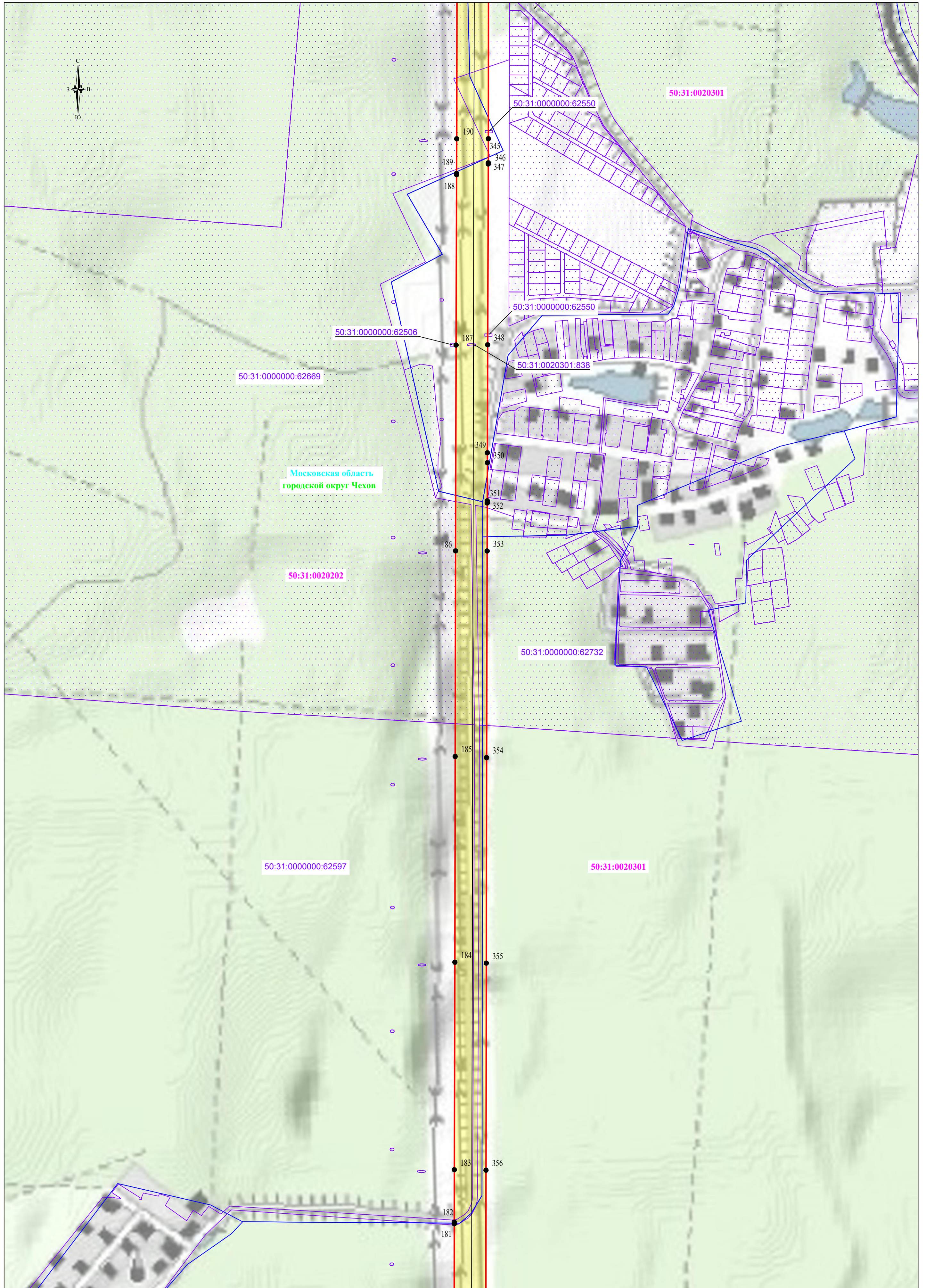


Используемые условные знаки и обозначения:

- обозначение границы публичного сервитута
- обозначение границы земельного участка
- обозначение границы кадастрового квартала
- обозначение линии электропередачи
- обозначение границы субъекта
- обозначение границы муниципального образования

- обозначение границы охранной зоны линии электропередачи
- 1 - обозначение характерной точки границы публичного сервитута
- 50:56:0030503 - обозначение номера кадастрового квартала
- 50:56:0030503:1358 - обозначение кадастрового номера земельного участка
- г. о. Чехов - обозначение муниципального образования
- Московская область - обозначение субъекта





**Используемые условные знаки и обозначения:**

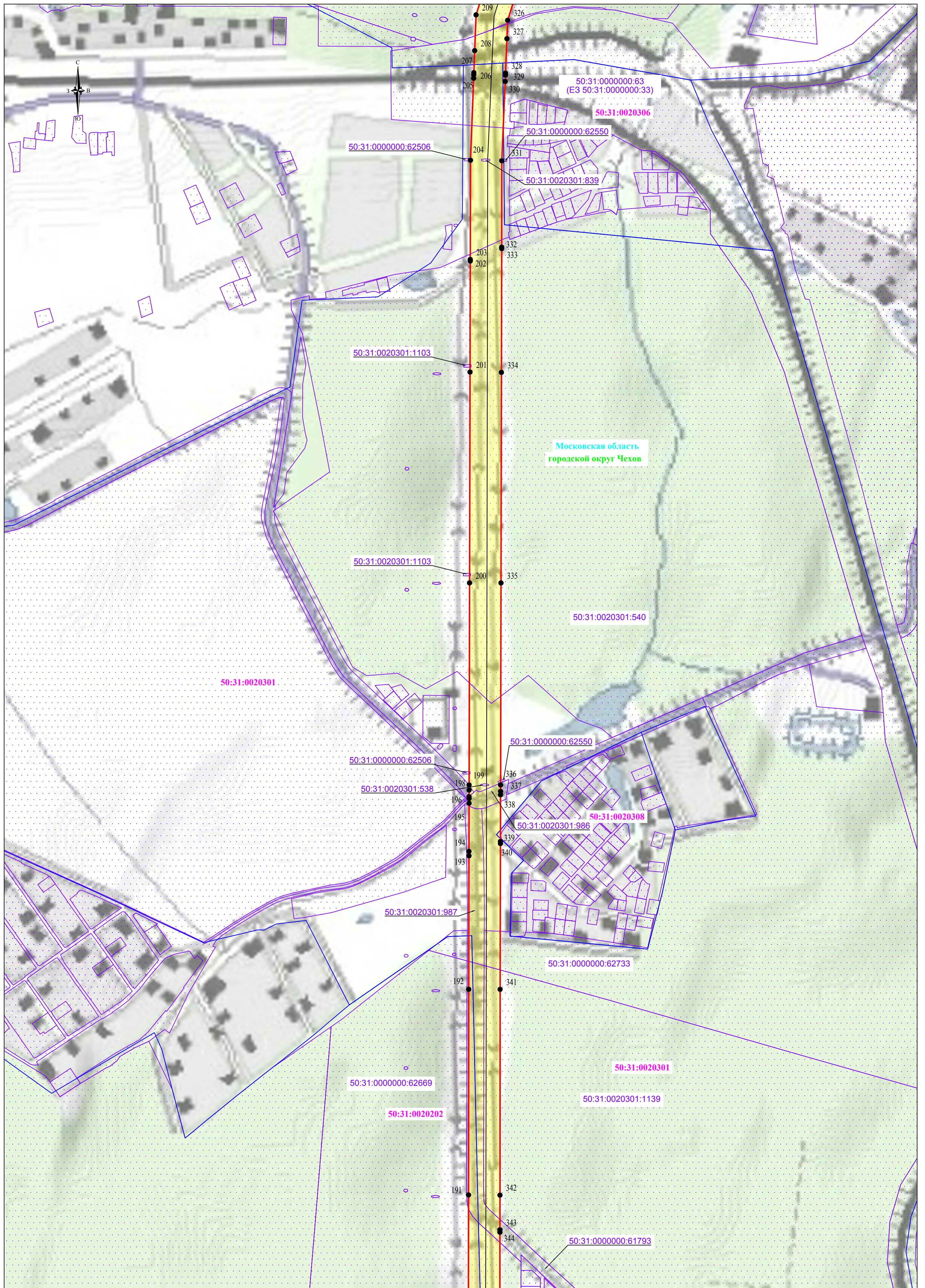
- обозначение границы публичного сервитута
- обозначение границы земельного участка
- обозначение границы кадастрового квартала
- обозначение линии электропередачи
- обозначение границы субъекта
- обозначение границы муниципального образования

- обозначение границы охранной зоны линии электропередачи
- 1 - обозначение характерной точки границы публичного сервитута
- 50:56:0030503 - обозначение номера кадастрового квартала
- 50:56:0030503:1358 - обозначение кадастрового номера земельного участка
- г. о. Чехов - обозначение муниципального образования
- Московская область - обозначение субъекта

Масштаб 1:5000

Выноска №7





**Используемые условные знаки и обозначения:**

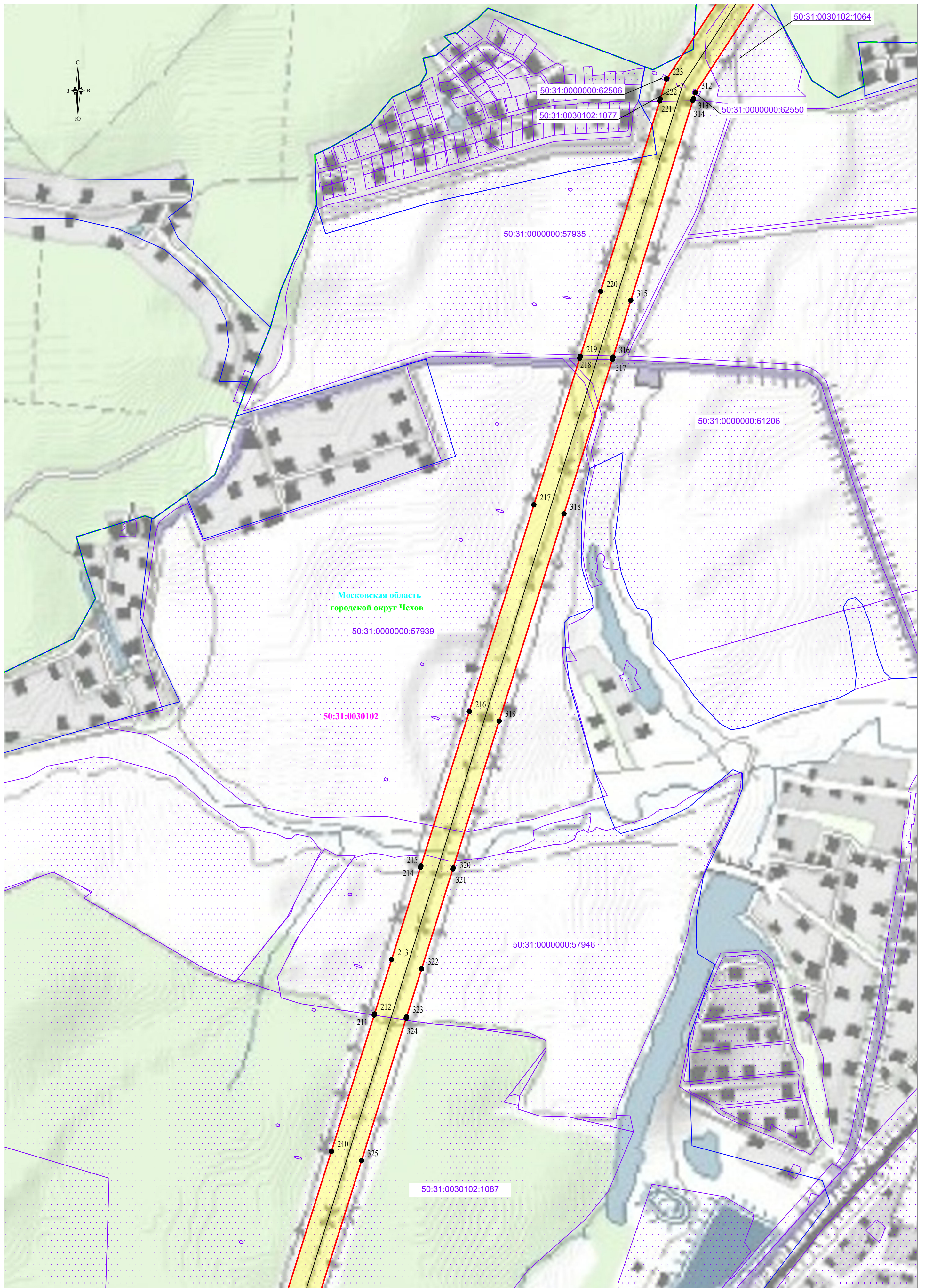
- обозначение границы публичного сервитута
- обозначение границы земельного участка
- обозначение границы кадастрового квартала
- обозначение линии электропередачи
- обозначение границы субъекта
- обозначение границы муниципального образования

- обозначение границы охранной зоны линии электропередачи
- обозначение характерной точки границы публичного сервитута
- 50:56:0030503** - обозначение номера кадастрового квартала
- 50:56:0030503:1358** - обозначение кадастрового номера земельного участка
- г. о. Чехов** - обозначение муниципального образования
- Московская область** - обозначение субъекта

Масштаб 1:5000

Выноска №8





Используемые условные знаки и обозначения:

- обозначение границы публичного сервитута
- обозначение границы земельного участка
- обозначение границы кадастрового квартала
- обозначение линии электропередачи
- обозначение границы субъекта
- обозначение границы муниципального образования

- обозначение границы охранной зоны линии электропередачи
- 1 - обозначение характерной точки границы публичного сервитута
- 50:56:0030503 - обозначение номера кадастрового квартала
- 50:56:0030503:1358 - обозначение кадастрового номера земельного участка
- г. о. Чехов - обозначение муниципального образования
- Московская область - обозначение субъекта





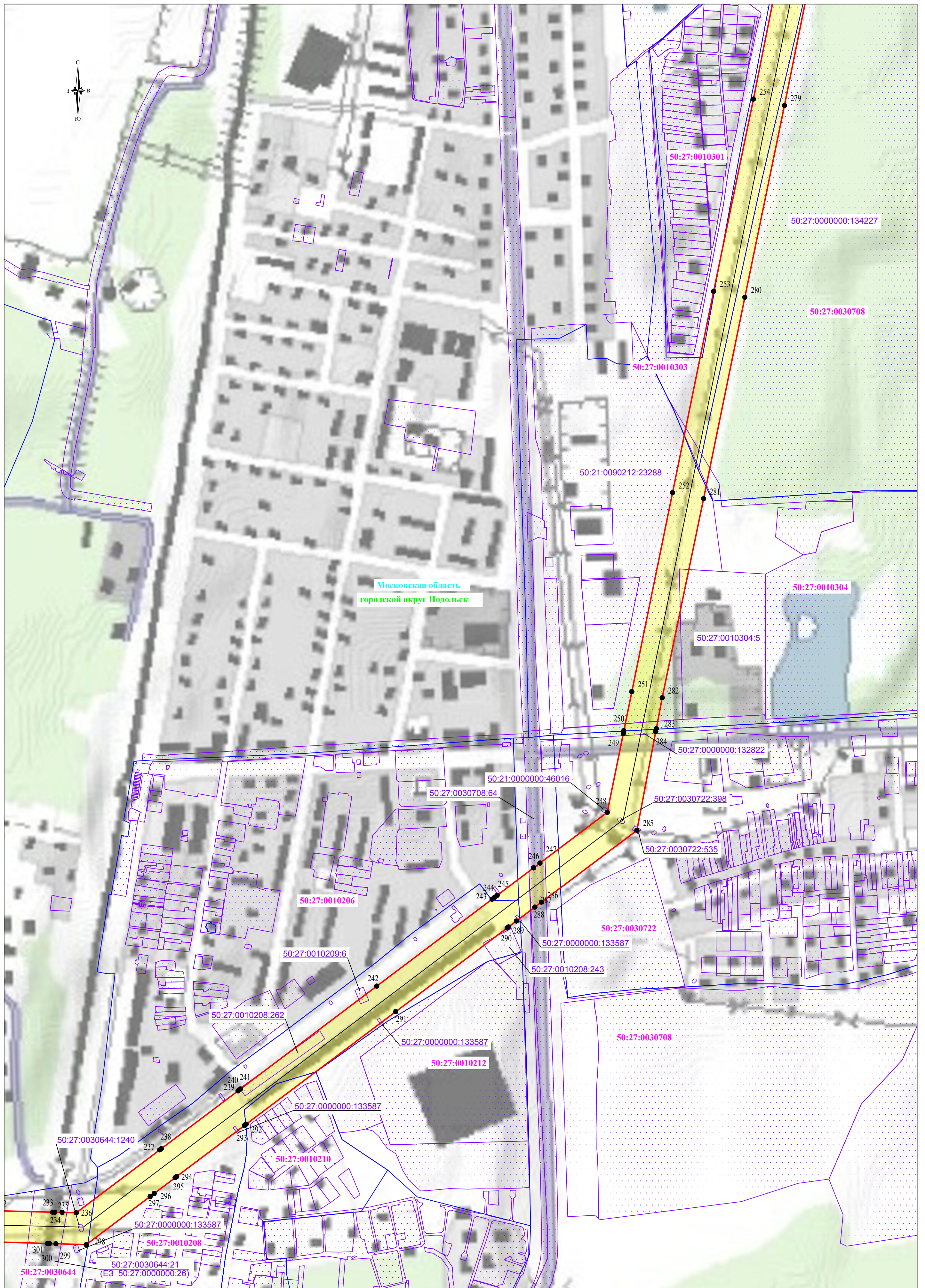
Масштаб 1:5000

**Используемые условные знаки и обозначения:**

- обозначение границы публичного сервитута
- обозначение границы земельного участка
- обозначение границы кадастрового квартала
- обозначение линии электропередачи
- обозначение границы субъекта
- обозначение границы муниципального образования

- обозначение границы охранной зоны линии электропередачи
- обозначение характерной точки границы публичного сервитута
- 50:56:0030503 - обозначение номера кадастрового квартала
- 50:56:0030503:1358 - обозначение кадастрового номера земельного участка
- г. о. Чехов - обозначение муниципального образования
- Московская область - обозначение субъекта





Московская область  
городской округ Подольск

Используемые условные знаки и обозначения:

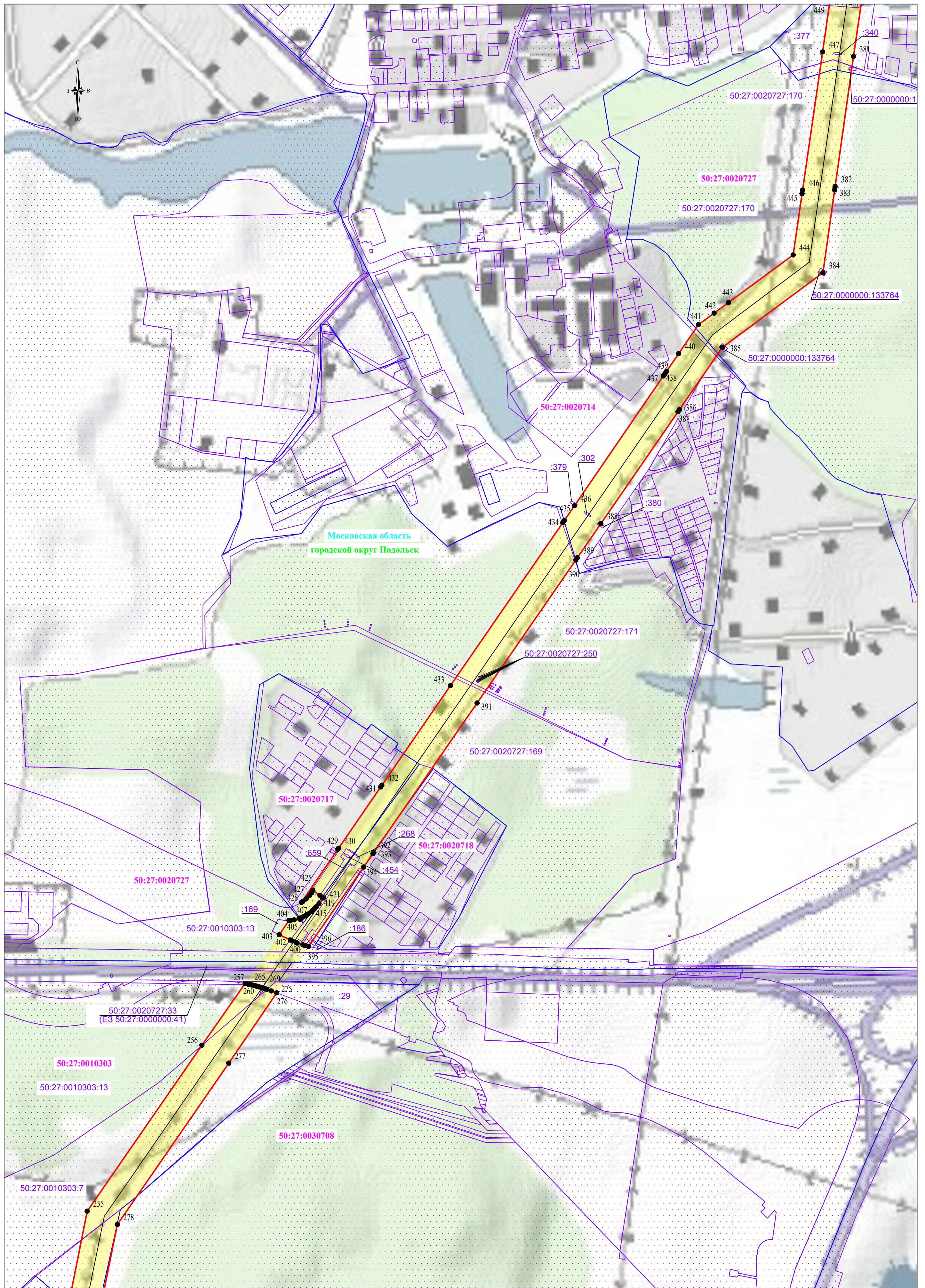
- обозначение границы публичного сервитута
- обозначение границы земельного участка
- обозначение границы кадастрового квартала
- обозначение линии электропередачи
- обозначение границы субъекта
- обозначение границы муниципального образования

- обозначение границы охранной зоны линии электропередачи
- 1 - обозначение характерной точки границы публичного сервитута
- 50:56:0030503 - обозначение номера кадастрового квартала
- 50:56:0030503:1358 - обозначение кадастрового номера земельного участка
- г. о. Чехов - обозначение муниципального образования
- Московская область - обозначение субъекта

Масштаб 1:5000

Выписка №11





Московская область  
городской округ Подольск

**Используемые условные знаки и обозначения:**

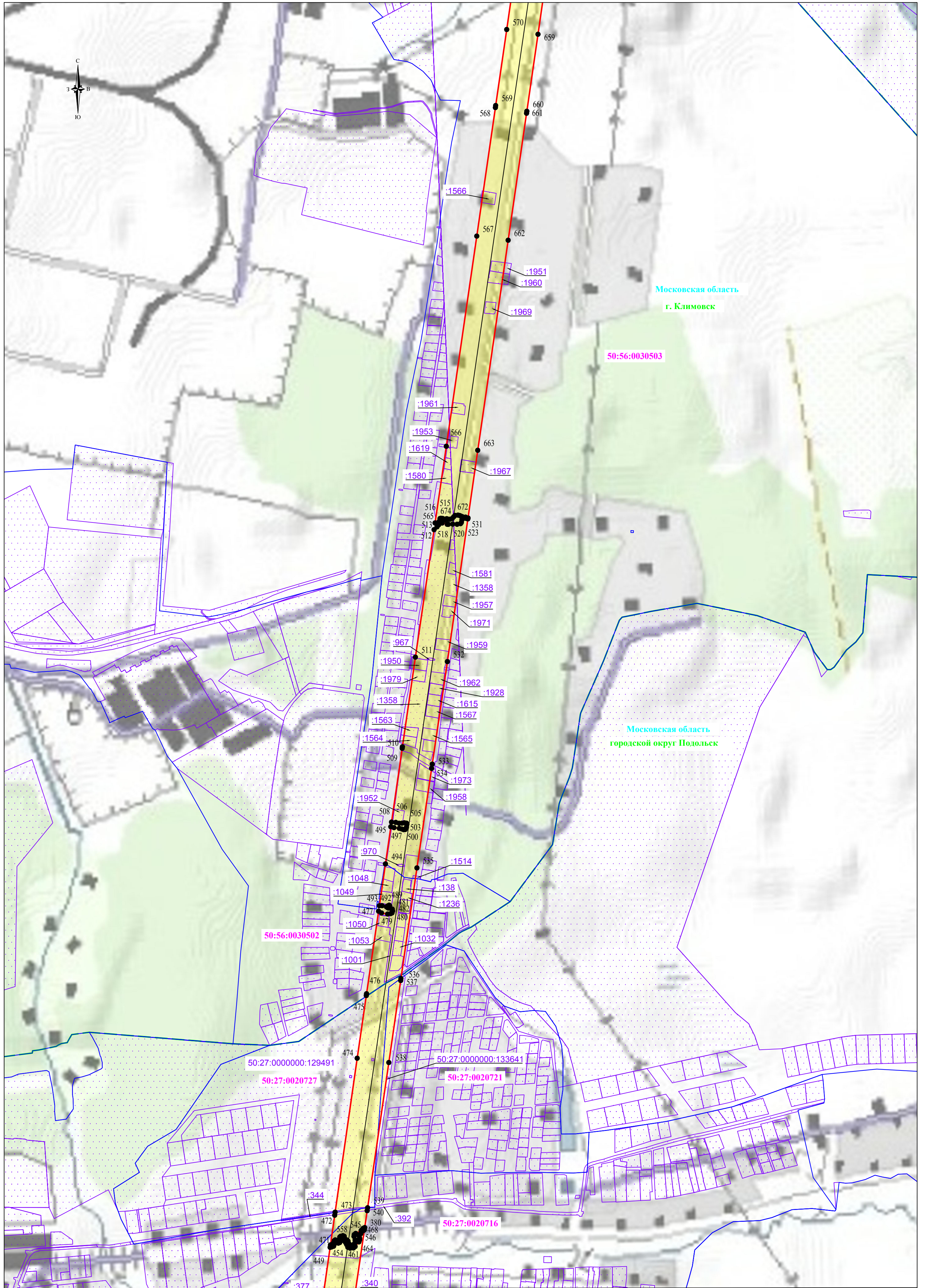
- обозначение границы публичного сервитута
- обозначение границы земельного участка
- обозначение границы кадастрового квартала
- обозначение линии электропередачи
- обозначение границы субъекта
- обозначение границы муниципального образования

- обозначение границы охранной зоны линии электропередачи
- 1 - обозначение характерной точки границы публичного сервитута
- 50:56:0030503 - обозначение номера кадастрового квартала
- 50:56:0030503:1358 - обозначение кадастрового номера земельного участка
- г. о. Чехов - обозначение муниципального образования
- Московская область - обозначение субъекта

Масштаб 1:5000

Выноска №12





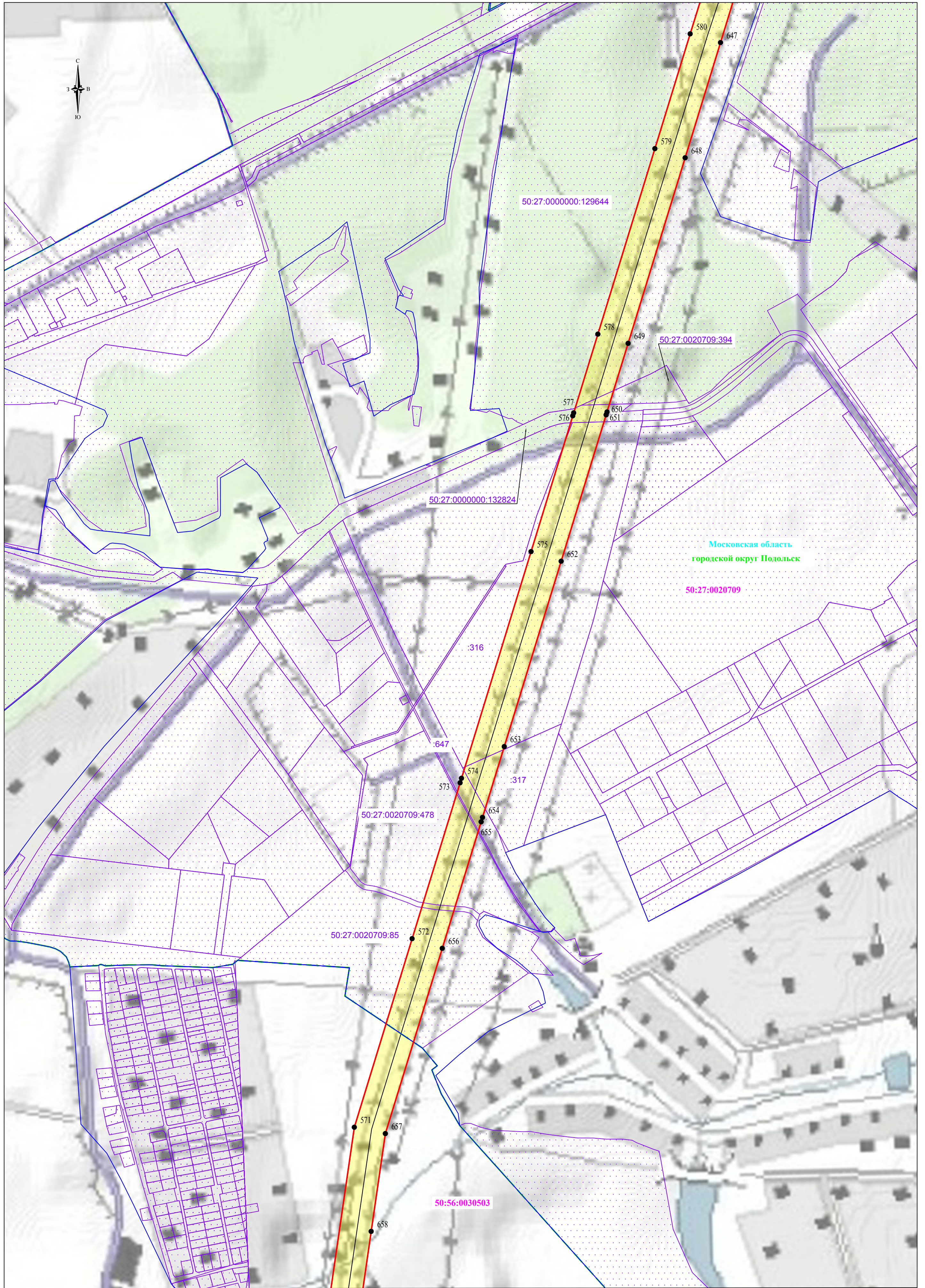
Используемые условные знаки и обозначения:

- |  |  |                           |  |
|--|--|---------------------------|--|
|  | - обозначение границы публичного сервитута       |                           | - обозначение границы охранной зоны линии электропередачи    |
|  | - обозначение границы земельного участка         |                           | - обозначение характерной точки границы публичного сервитута |
|  | - обозначение границы кадастрового квартала      | <b>50:56:0030503</b>      | - обозначение номера кадастрового квартала                   |
|  | - обозначение линии электропередачи              | <b>50:56:0030503:1358</b> | - обозначение кадастрового номера земельного участка         |
|  | - обозначение границы субъекта                   | <b>г. о. Чехов</b>        | - обозначение муниципального образования                     |
|  | - обозначение границы муниципального образования | <b>Московская область</b> | - обозначение субъекта                                       |

Масштаб 1:5000

Выноска №13





Московская область  
городской округ Подольск

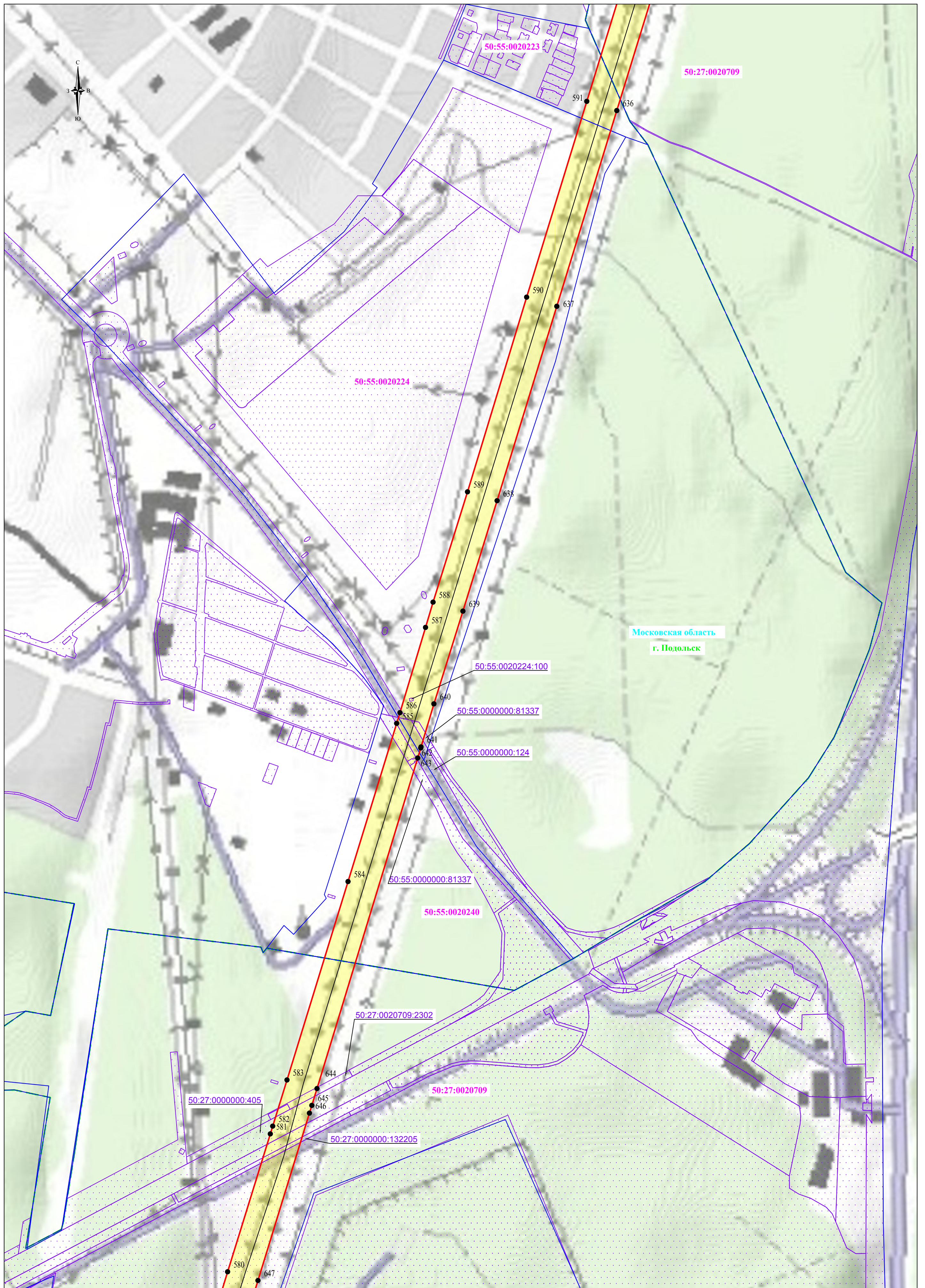
50:27:0020709

**Используемые условные знаки и обозначения:**

- обозначение границы публичного сервитута
- обозначение границы земельного участка
- обозначение границы кадастрового квартала
- обозначение линии электропередачи
- обозначение границы субъекта
- обозначение границы муниципального образования

- обозначение границы охранной зоны линии электропередачи
- 1 - обозначение характерной точки границы публичного сервитута
- 50:56:0030503 - обозначение номера кадастрового квартала
- 50:56:0030503:1358 - обозначение кадастрового номера земельного участка
- г. о. Чехов - обозначение муниципального образования
- Московская область - обозначение субъекта



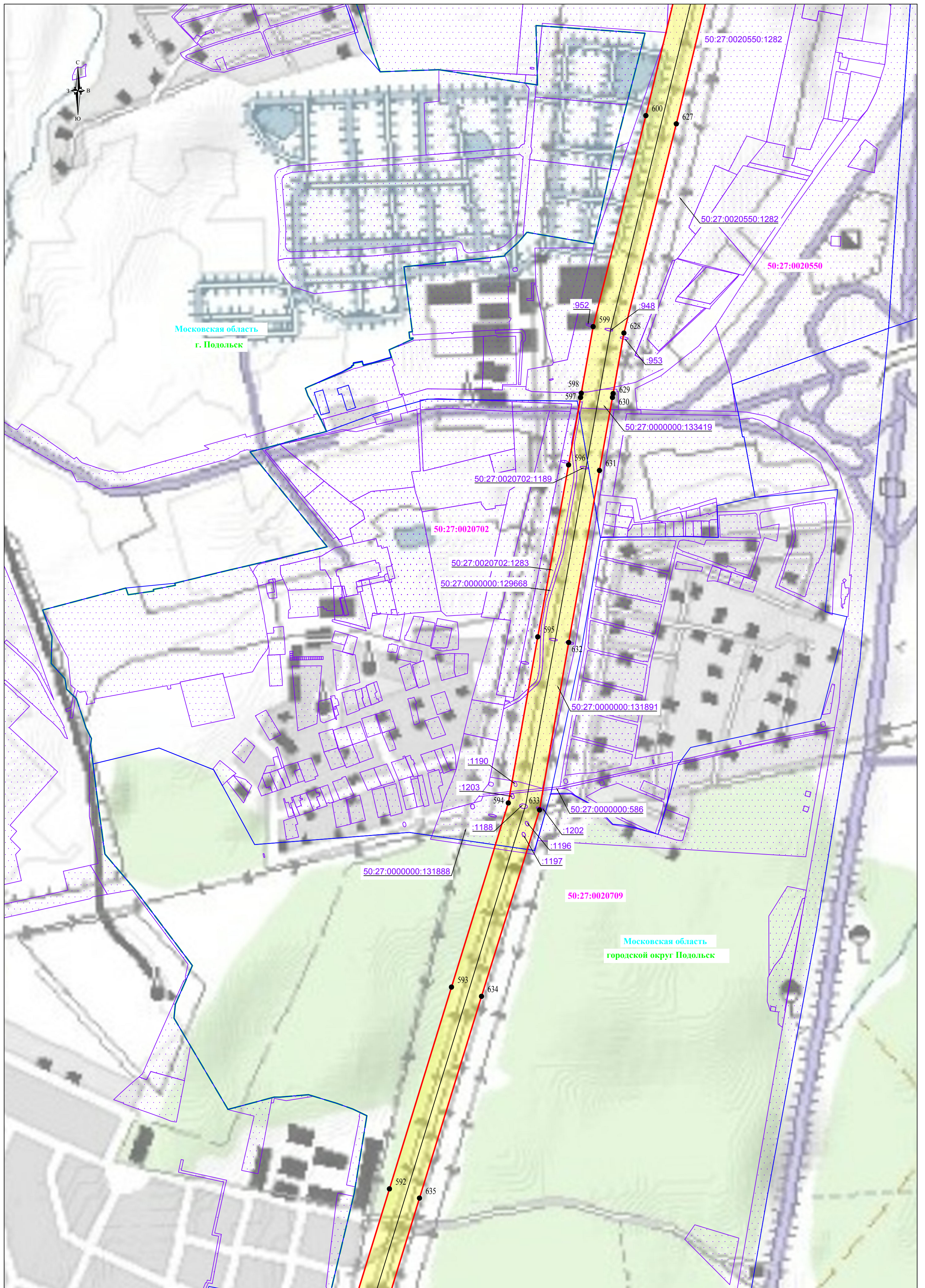


**Используемые условные знаки и обозначения:**

- обозначение границы публичного сервитута
- обозначение границы земельного участка
- обозначение границы кадастрового квартала
- обозначение линии электропередачи
- обозначение границы субъекта
- обозначение границы муниципального образования

- обозначение границы охранной зоны линии электропередачи
- 1 - обозначение характерной точки границы публичного сервитута
- 50:56:0030503 - обозначение номера кадастрового квартала
- 50:56:0030503:1358 - обозначение кадастрового номера земельного участка
- г. о. Чехов - обозначение муниципального образования
- Московская область - обозначение субъекта



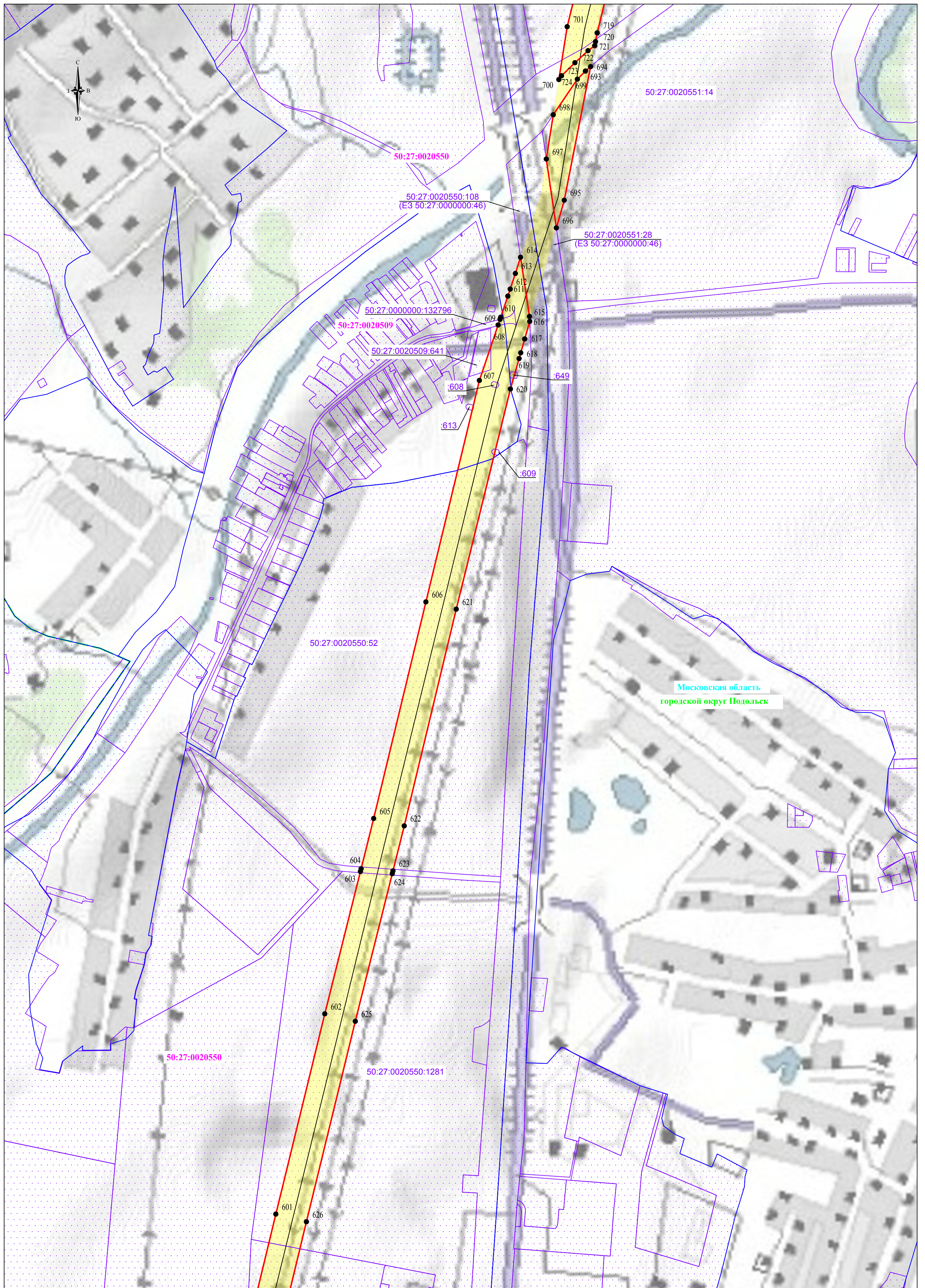


Используемые условные знаки и обозначения:

- обозначение границы публичного сервитута
- обозначение границы земельного участка
- обозначение границы кадастрового квартала
- обозначение линии электропередачи
- обозначение границы субъекта
- обозначение границы муниципального образования

- обозначение границы охранной зоны линии электропередачи
- 1 - обозначение характерной точки границы публичного сервитута
- 50:56:0030503 - обозначение номера кадастрового квартала
- 50:56:0030503:1358 - обозначение кадастрового номера земельного участка
- г. о. Чехов - обозначение муниципального образования
- Московская область - обозначение субъекта



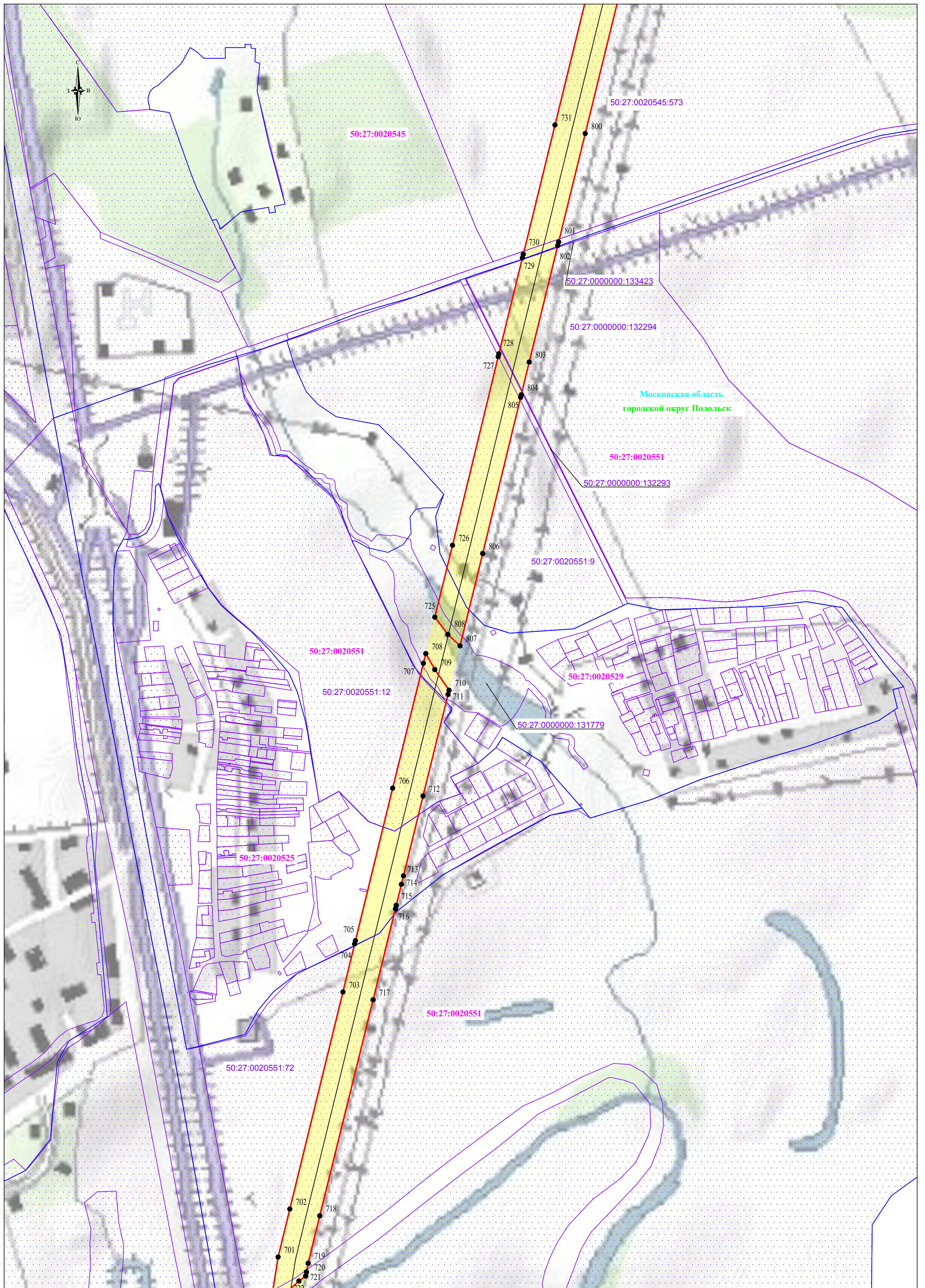


**Используемые условные знаки и обозначения:**

- обозначение границы публичного сервитута
- обозначение границы земельного участка
- обозначение границы кадастрового квартала
- обозначение линии электропередачи
- обозначение границы субъекта
- обозначение границы муниципального образования

- обозначение границы охранной зоны линии электропередачи
- 1 - обозначение характерной точки границы публичного сервитута
- 50:56:0030503 - обозначение номера кадастрового квартала
- 50:56:0030503:1358 - обозначение кадастрового номера земельного участка
- г. о. Чехов - обозначение муниципального образования
- Московская область - обозначение субъекта





Используемые условные знаки и обозначения:

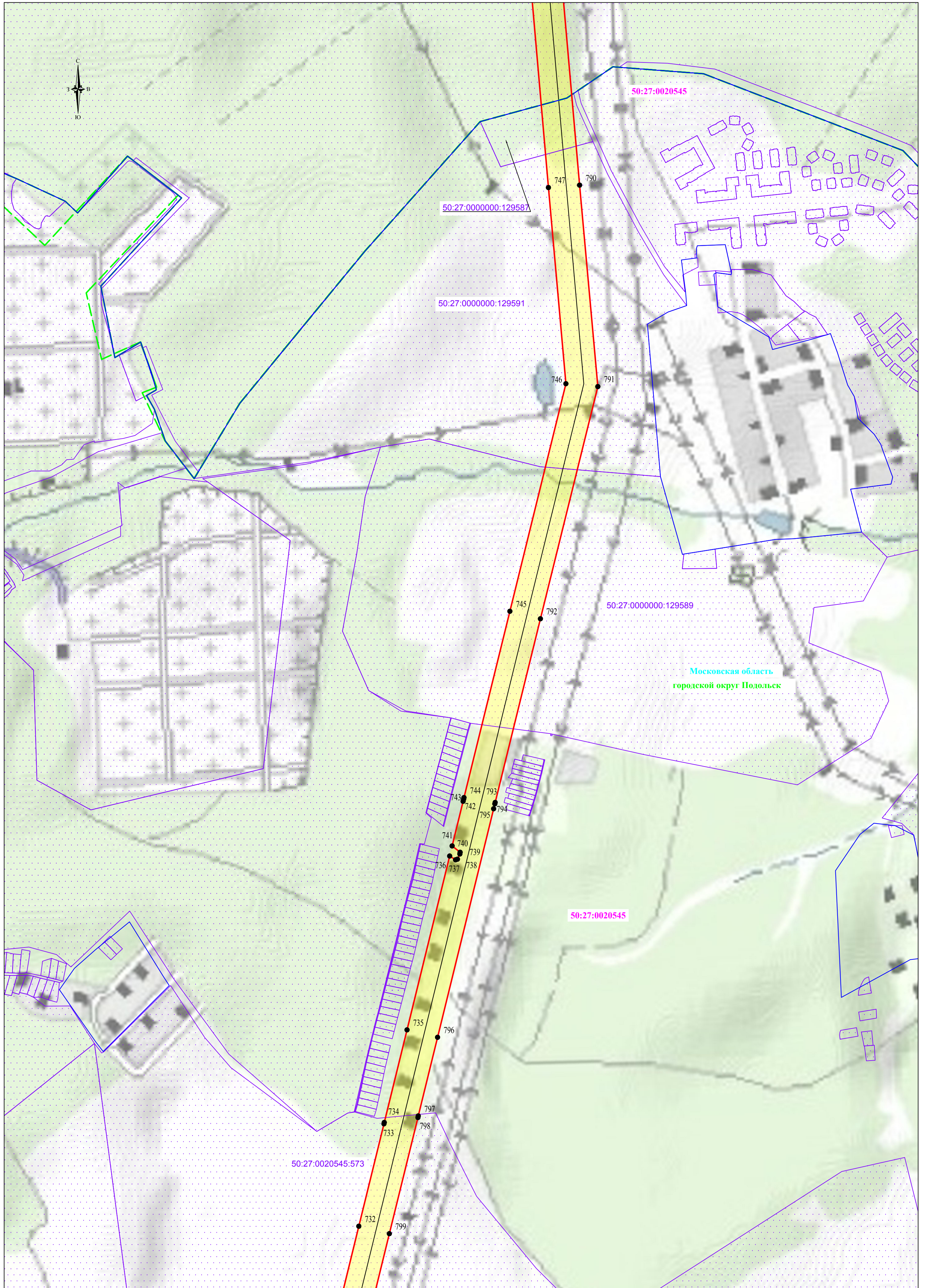
- обозначение границы публичного сервитута
- обозначение границы земельного участка
- обозначение границы кадастрового квартала
- обозначение линии электропередачи
- обозначение границы субъекта
- обозначение границы муниципального образования

- обозначение границы охранной зоны линии электропередачи
- обозначение характерной точки границы публичного сервитута
- 50:56:0030503 - обозначение номера кадастрового квартала
- 50:56:0030503:1358 - обозначение кадастрового номера земельного участка
- г. о. Чехов - обозначение муниципального образования
- Московская область - обозначение субъекта

Масштаб 1:5000

Выноска №18





**Используемые условные знаки и обозначения:**

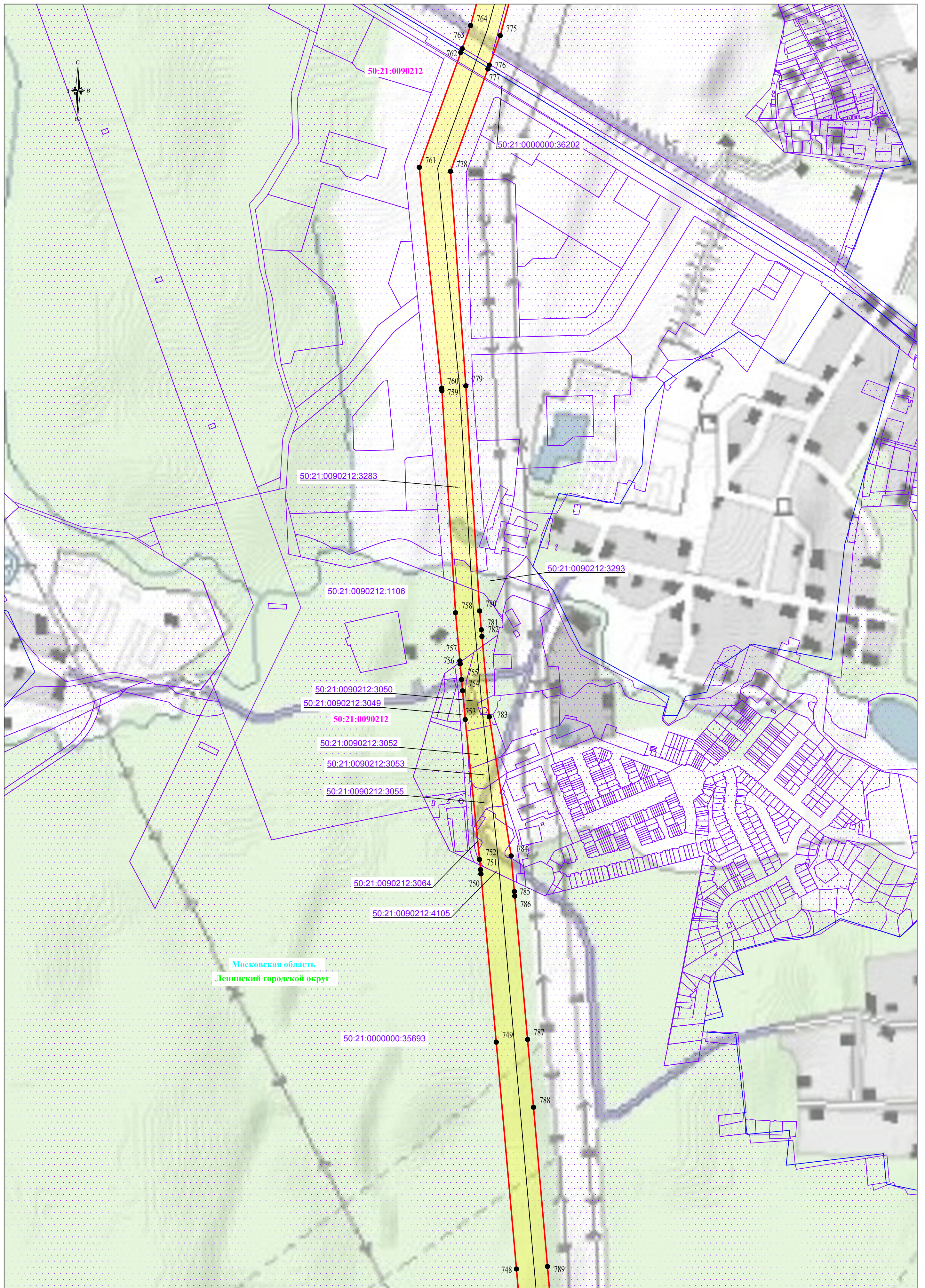
- обозначение границы публичного сервитута
- обозначение границы земельного участка
- обозначение границы кадастрового квартала
- обозначение линии электропередачи
- обозначение границы субъекта
- обозначение границы муниципального образования

- обозначение границы охранной зоны линии электропередачи
- 1 - обозначение характерной точки границы публичного сервитута
- 50:56:0030503 - обозначение номера кадастрового квартала
- 50:56:0030503:1358 - обозначение кадастрового номера земельного участка
- г. о. Чехов - обозначение муниципального образования
- Московская область - обозначение субъекта

Масштаб 1:5000

Выписка №19



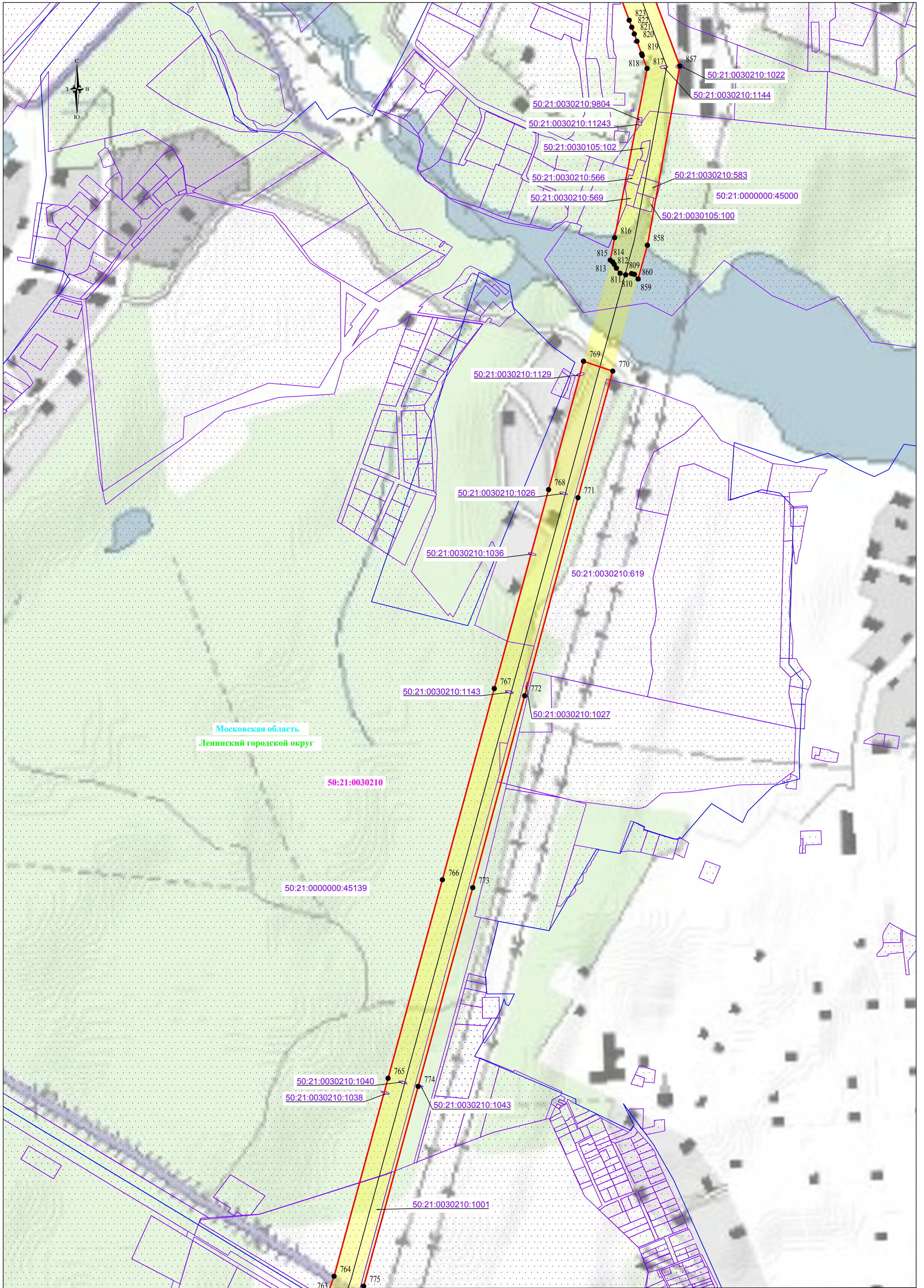


**Используемые условные знаки и обозначения:**

- обозначение границы публичного сервитута
- обозначение границы земельного участка
- обозначение границы кадастрового квартала
- обозначение линии электропередачи
- обозначение границы субъекта
- обозначение границы муниципального образования

- обозначение границы охранной зоны линии электропередачи
- обозначение характерной точки границы публичного сервитута
- 50:56:0030503 - обозначение номера кадастрового квартала
- 50:56:0030503:1358 - обозначение кадастрового номера земельного участка
- г. о. Чехов - обозначение муниципального образования
- Московская область - обозначение субъекта



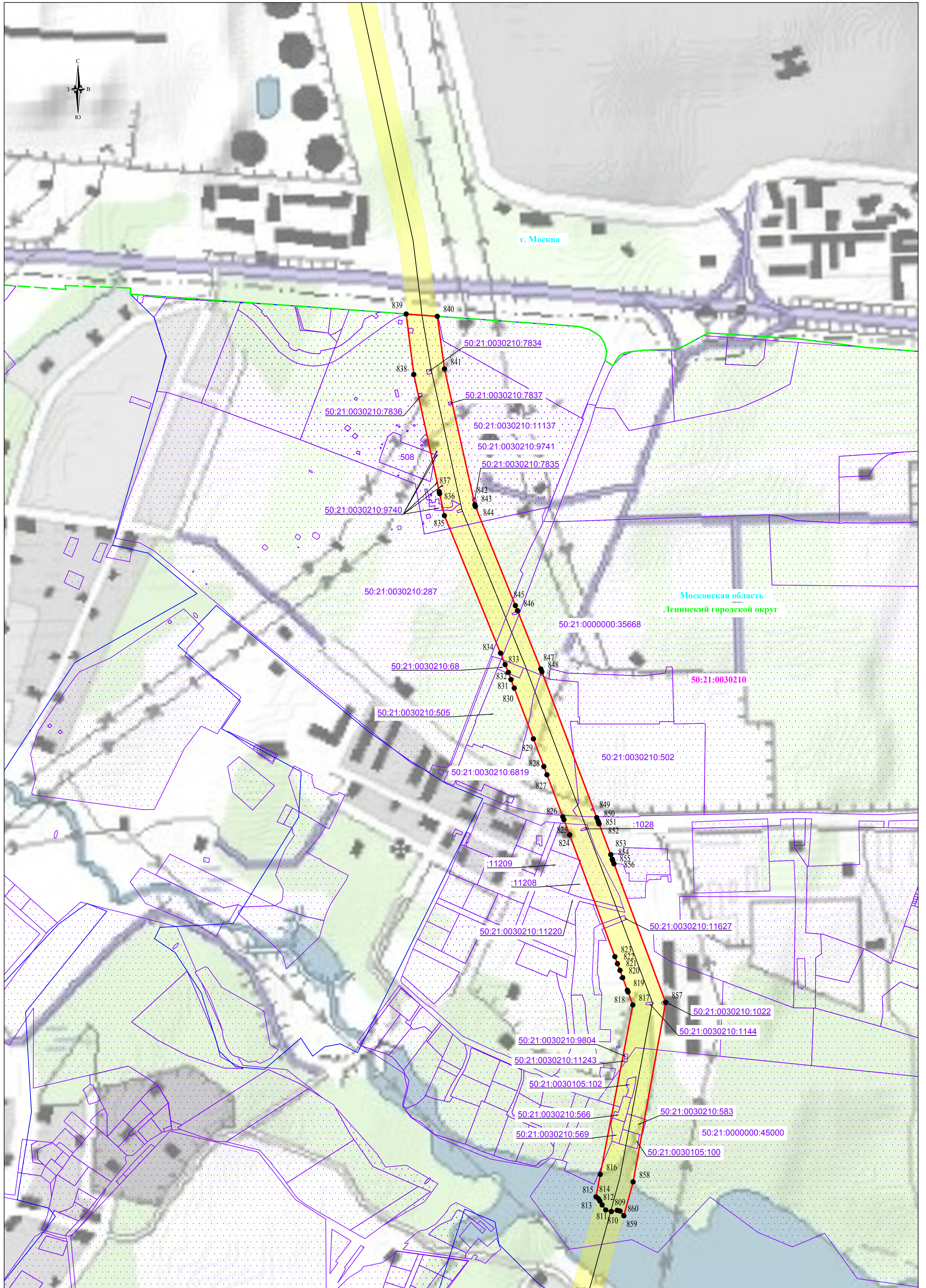


**Используемые условные знаки и обозначения:**

- обозначение границы публичного сервитута
- обозначение границы земельного участка
- обозначение границы кадастрового квартала
- обозначение линии электропередачи
- обозначение границы субъекта
- обозначение границы муниципального образования

- обозначение границы охранной зоны линии электропередачи
- 1 - обозначение характерной точки границы публичного сервитута
- 50:56:0030503 - обозначение номера кадастрового квартала
- 50:56:0030503:1358 - обозначение кадастрового номера земельного участка
- г. о. Чехов - обозначение муниципального образования
- Московская область - обозначение субъекта





**Используемые условные знаки и обозначения:**

- обозначение границы публичного сервитута
- обозначение границы земельного участка
- обозначение границы кадастрового квартала
- обозначение линии электропередачи
- обозначение границы субъекта
- обозначение границы муниципального образования

- обозначение границы охранной зоны линии электропередачи
- 1 - обозначение характерной точки границы публичного сервитута
- 50:56:0030503 - обозначение номера кадастрового квартала
- 50:56:0030503:1358 - обозначение кадастрового номера земельного участка
- г. о. Чехов - обозначение муниципального образования
- Московская область - обозначение субъекта

Масштаб 1:5000

Выноска №22