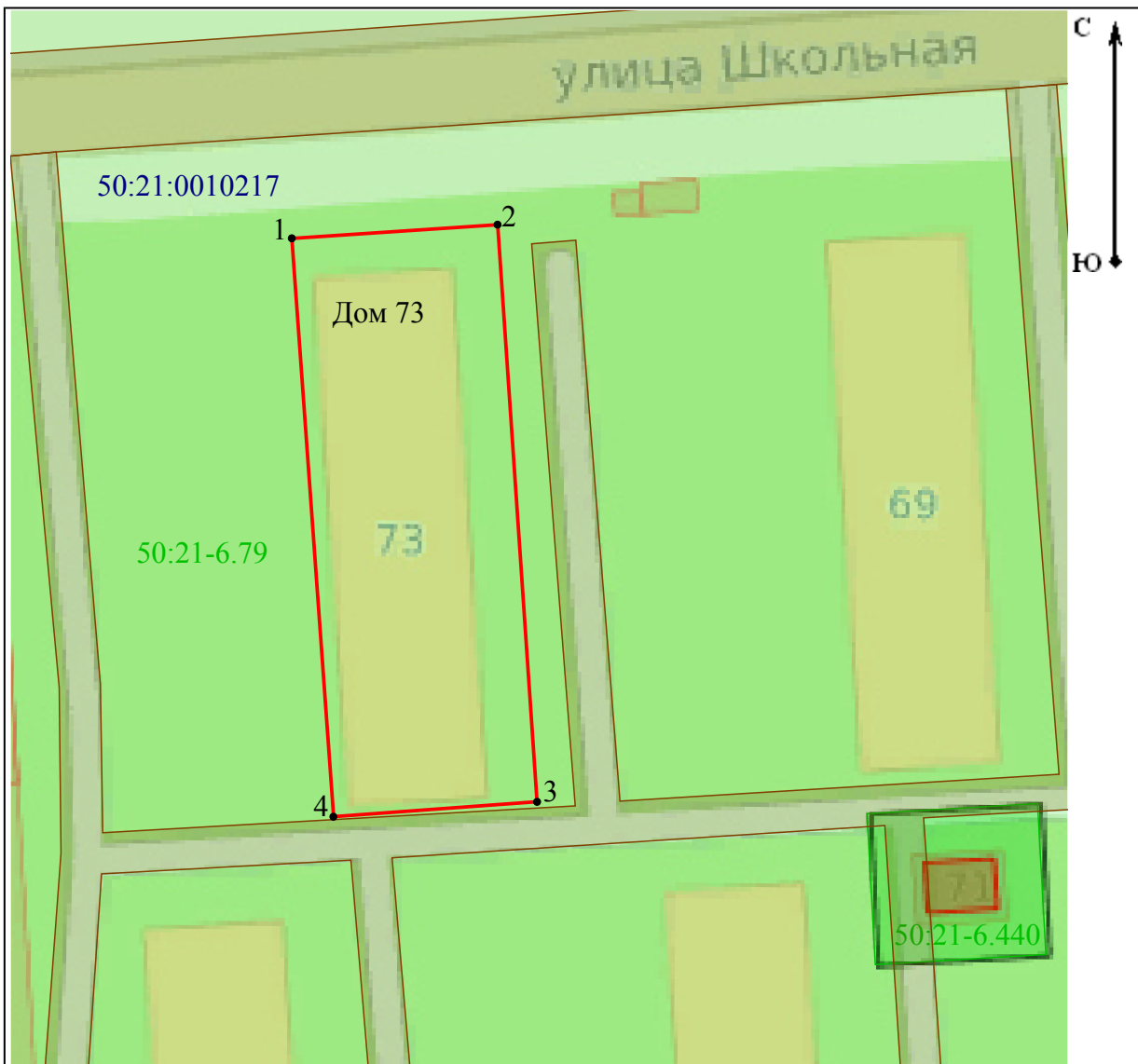


Утверждена
Постановлением администрации
 (наименование документа об утверждении, включая
Ленинского городского округа
 наименования органов государственной власти или
Московской области
 органов местного самоуправления, принявших
 решение об утверждении схемы или подписавших
 соглашение о перераспределении земельных участков)
 от _____ № _____





**Схема расположения земельного участка или земельных участков
 на кадастровом плане территории**

Условный номер земельного участка _____ (указывается в случае, если предусматривается образование двух и более земельных участков)		
Площадь земельного участка <u>1174 кв.м.</u> (указывается проектная площадь образуемого земельного участка, вычисленная с использованием технологических и программных средств, в том числе размещенных на официальном сайте федерального органа исполнительной власти, уполномоченного Правительством Российской Федерации на осуществление государственного кадастрового учета, государственной регистрации прав, ведение Единого государственного реестра недвижимости и предоставление сведений, содержащихся в Едином государственном реестре недвижимости, в информационно-телекоммуникационной сети «Интернет» (далее - официальный сайт), с округлением до 1 квадратного метра. Указанное значение площади земельного участка может быть уточнено при проведении кадастровых работ не более чем на десять процентов)		
Обозначение характерных точек границ	Координаты, м (указываются в случае подготовки схемы расположения земельного участка с использованием технологических и программных средств, в том числе размещенных на официальном сайте. Значения координат, полученные с использованием указанных технологических и программных средств, указываются с округлением до 0,01 метра)	
	X	Y
1	2	3
1	446 343,83	2 200 284,80
2	446 345,18	2 200 305,25
3	446 287,83	2 200 309,18
4	446 286,35	2 200 288,94
1	446 343,83	2 200 284,80



Масштаб 1:700

Условные обозначения:

-  - граница испрашиваемого земельного участка
- 50:21:0010227 - номер кадастрового квартала
- :435 - обозначение земельного участка
-  - учтенные участки сторонних землепользователей
-  - Проходы и проезды
- 50:21-6.79 - Обозначение ЗОУИТ
-  - Картографические материалы Росреестра