

Утверждена  
 Постановлением администрации  
 Ленинского городского округа Московской области  
 (наименование документа об утверждении, включая наименования  
 органов государственной власти или органов местного самоуправления,  
 принявших решение об утверждении схемы или подписавших соглашение  
 о перераспределении земельных участков)  
 от \_\_\_\_\_ " \_\_\_\_\_ 202\_ г. N \_\_\_\_\_ "





**СХЕМА**  
 расположения земельного участка или земельных участков на кадастровом плане  
 территории

<b>Условный номер земельного участка – 3У1</b> (указывается в случае, если предусматривается образование двух и более земельных участков)		
<b>Площадь земельного участка – 2283 кв.м.</b> (указывается проектная площадь образуемого земельного участка, вычисленная с использованием технологических и программных средств, в том числе размещенных на официальном сайте федерального органа исполнительной власти, уполномоченного Правительством Российской Федерации на осуществление государственного кадастрового учета, государственной регистрации прав, ведение Единого государственного реестра недвижимости и предоставление сведений, содержащихся в Едином государственном реестре недвижимости, в информационно-телекоммуникационной сети "Интернет" (далее - официальный сайт), с округлением до 1 квадратного метра. Указанное значение площади земельного участка может быть уточнено при проведении кадастровых работ не более чем на десять процентов)		
<b>Обозначение характерных точек границ</b>	<b>Координаты, м.</b> (указываются в случае подготовки схемы расположения земельного участка с использованием технологических и программных средств, в том числе размещенных на официальном сайте. Значения координат, полученные с использованием указанных технологических и программных средств, указываются с округлением до 0,01 метра)	
	<b>X,м</b>	<b>Y,м</b>
<b>Система координат МСК-50, зона 2.</b>		
1	446 331,36	2 200 933,95
2	446 337,18	2 200 945,66
3	446 340,81	2 200 953,05
4	446 347,33	2 200 966,46
5	446 351,02	2 200 974,11
6	446 359,15	2 200 990,85
7	446 362,87	2 200 998,76
8	446 369,21	2 201 011,66
9	446 372,88	2 201 019,65
10	446 378,72	2 201 031,53
11	446 359,79	2 201 040,66
12	446 312,53	2 200 942,95
1	446 331,36	2 200 933,95



Масштаб 1:1 200

**Условные обозначения:**

-  - Границы образуемых земельных участков
-  - Границы существующих земельных участков
- :3У1** - Обозначение образуемых земельных участков
- :46902** - Учетные участки сторонних землепользователей
- 50:21:001** - Номер кадастрового квартала
-  - Граница кадастрового квартала
- 50:21-6.79** - Обозначение ЗОУИТ
-  - Проезды и проходы