


Подготовка документации по планировке территории для создания и эксплуатации сети автомобильных дорог общего пользования регионального значения Московской области «Солнцево - Бутово - Видное - Каширское шоссе - Молоково - Лыткарино - Томилино - Красково - Железнодорожный» на платной основе
 Элемент 1. Участок автомобильной дороги от примыкания к а/д Варшавское шоссе до примыкания к а/д Каширское шоссе
 Чертеж межевания территории



Лист 2
Лист 3

Линия совмещения листов

УСЛОВНЫЕ ОБОЗНАЧЕНИЯ

ГРАНИЦЫ

- СУЩЕСТВУЮЩИХ ЗЕМЕЛЬНЫХ УЧАСТКОВ, ГРАНИЦЫ КОТОРЫХ ЗАРЕГИСТРИРОВАНЫ В ЕДИНОМ ГОСУДАРСТВЕННОМ РЕЕСТРЕ НЕДВИЖИМОСТИ
- Г. МОСКВЫ
- ГОРОДСКИХ ОКРУГОВ МОСКОВСКОЙ ОБЛАСТИ*
- НАСЕЛЕННЫХ ПУНКТОВ
- ЗЕМЕЛЬ ЛЕСНОГО ФОНДА
- ЗОНЫ ПЛАНИРУЕМОГО РАЗМЕЩЕНИЯ ЛИНЕЙНОГО ОБЪЕКТА*
- ЗОН ПЛАНИРУЕМОГО РАЗМЕЩЕНИЯ ЛИНЕЙНЫХ ОБЪЕКТОВ, ПОДЛЕЖАЩИХ РЕКОНСТРУКЦИИ В СВЯЗИ С ИЗМЕНЕНИЕМ ИХ МЕСТОПОЛОЖЕНИЯ*
- ЗОН ПЛАНИРУЕМОГО РАЗМЕЩЕНИЯ ОБЪЕКТОВ КАПИТАЛЬНОГО СТРОИТЕЛЬСТВА, КОМПЛЕКСОВ ОБСЛУЖИВАНИЯ ДОРОГИ, ВКЛЮЧАЮЩИХ ПРИДОРΟЖНЫЙ СЕРВИС*
- ЗОНЫ ПЛАНИРУЕМОГО РАЗМЕЩЕНИЯ ЛИНИИ РЕЛЬСОВОГО ОКООРНОСТНОГО ПАССАЖИРСКОГО ТРАНСПОРТА ПО НАПРАВЛЕНИЮ «ВИДНОЕ - БУТОВО - ЩЕРЯКИНА - МОСКВА» НА УЧАСТКЕ «ВИДНОЕ (ПЛ. РАСТОРГУЕВО) - МОСКВА (М. ЦАРИЦЫНО)»*
- ЗОН ПЛАНИРУЕМОГО РАЗМЕЩЕНИЯ ЛИНЕЙНЫХ ОБЪЕКТОВ ЭЛЕКТРОСНАБЖЕНИЯ ПЛОД КРОССТИ МОСКОВСКОЙ РЕГИОНА, ПОДЛЕЖАЩИХ РЕКОНСТРУКЦИИ В СВЯЗИ С ИЗМЕНЕНИЕМ ИХ МЕСТОПОЛОЖЕНИЯ*
- ЗОН ПЛАНИРУЕМОГО РАЗМЕЩЕНИЯ ЛИНЕЙНЫХ ОБЪЕКТОВ ЭЛЕКТРОСНАБЖЕНИЯ ПЛОД «СХС ЕОС» ПОДЛЕЖАЩИХ РЕКОНСТРУКЦИИ В СВЯЗИ С ИЗМЕНЕНИЕМ ИХ МЕСТОПОЛОЖЕНИЯ*
- ПУБЛИЧНЫХ СЕРВИТУТОВ (ПЛАНИРУЕМЫХ)
- ИЗМЕНЯЕМЫХ ЗЕМЕЛЬНЫХ УЧАСТКОВ
- ОБРАЗУЕМЫХ ЗЕМЕЛЬНЫХ УЧАСТКОВ
- КРАСНЫЕ ЛИНИИ*

ПОЯСНИТЕЛЬНЫЕ НАДПИСИ

- 1 УСЛОВНЫЕ НОМЕРА ОБРАЗУЕМЫХ ЗЕМЕЛЬНЫХ УЧАСТКОВ, В ТОМ ЧИСЛЕ В ОТНОШЕНИИ КОТОРЫХ ПРЕДПОЛАГАЮТСЯ ИХ РЕЗЕРВИРОВАНИЕ И (ИЛИ) ИСХОДИТЕ ДЛЯ МУНИЦИПАЛЬНЫХ НУЖД, ОБРАЗУЕМЫХ ЗЕМЕЛЬНЫХ УЧАСТКОВ, ПРЕДОСТАВЛЯЕМЫХ ИЗ ЗЕМЕЛЬ ЛЕСНОГО ФОНДА, НОМЕРА ПУБЛИЧНЫХ СЕРВИТУТОВ
 - 1 НОМЕРА ПОВОРОТНЫХ ТОЧЕК ГРАНИЦ ОБРАЗУЕМЫХ ЗЕМЕЛЬНЫХ УЧАСТКОВ, ГРАНИЦ ПУБЛИЧНЫХ СЕРВИТУТОВ
 - 50:21:0080103:1023 КАДАСТРОВЫЙ НОМЕР ЗЕМЕЛЬНОГО УЧАСТКА
- ПРИМЕЧАНИЯ
- * - Отображены в соответствии с материалами проекта планировки территории

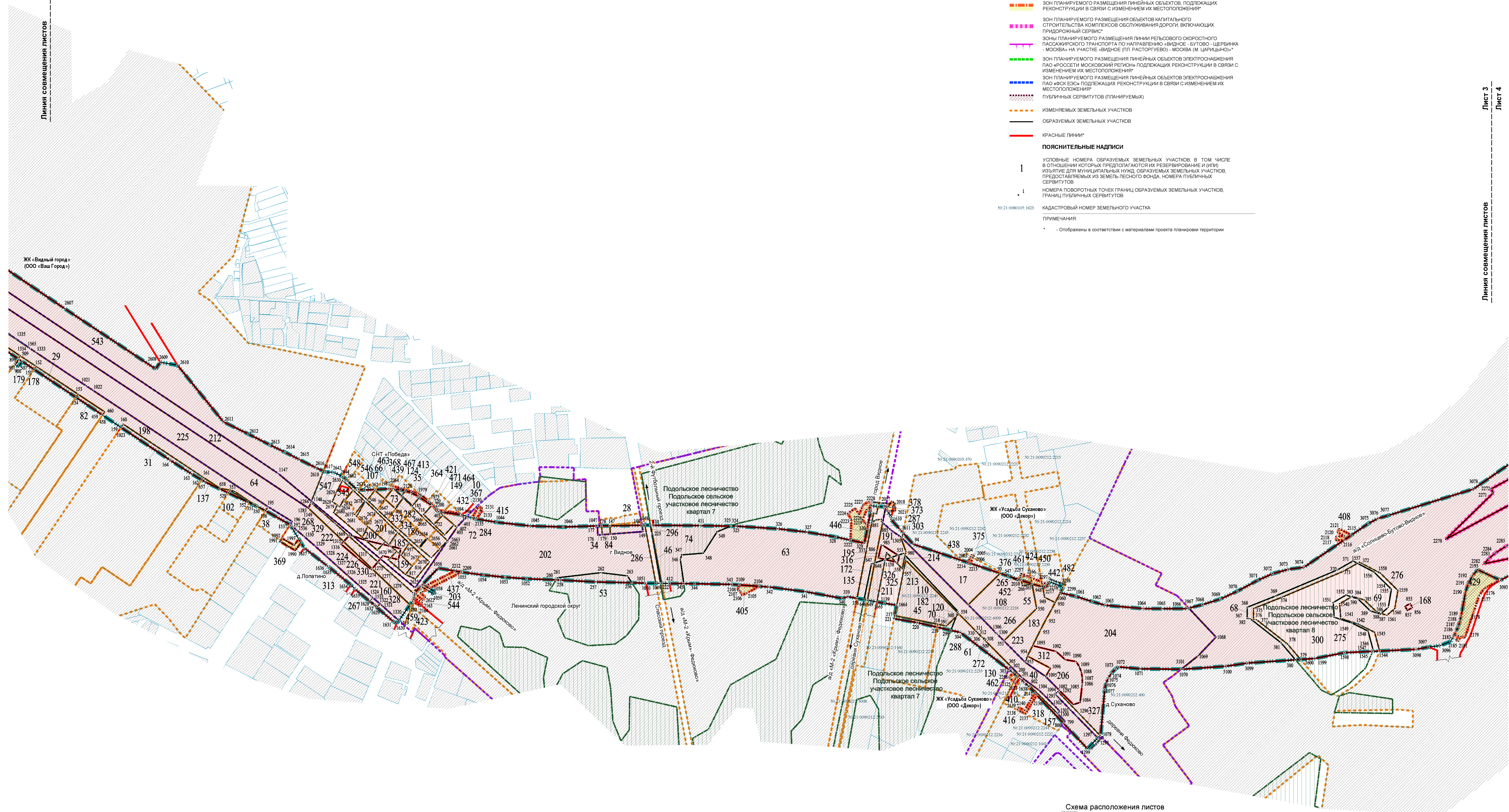
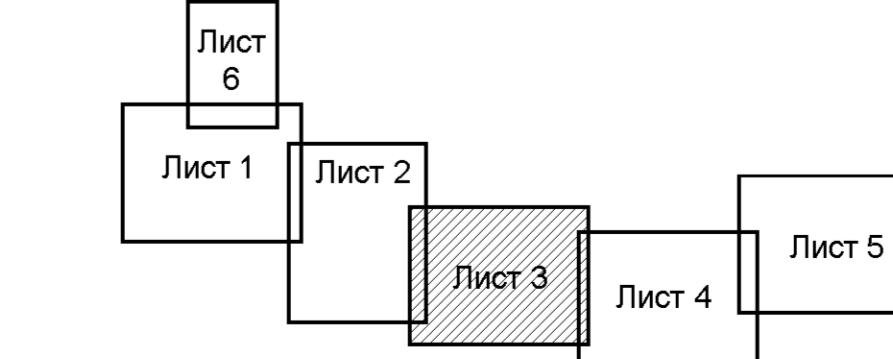


Схема расположения листов



Лист 3
Лист 4

Линия совмещения листов