

## ОПИСАНИЕ МЕСТОПОЛОЖЕНИЯ ГРАНИЦ

*Публичный сервитут в целях размещения объекта «Газопровод КРП-15-КРП-16 (в составе: Аборино-Щитниково 2-я нитка; связка КРП-15- Щелковское ш; Выхино-Головино на участке: 102-1 Об км и Северный ввод - Щелковская развязка, МКАД, 106-109 км МКАД, 0-3 км МКАД, 3-11 км МКАД, 7 км МКАД; Северный ввод-Рязанская ж/д; Капотня -КРП-12; 2-я нитка Ставрополь-Москва; Северный ввод - КРП-12-Белые Дачи, Северный ввод 3,31 - 3,54 км; Ставрополь-Москва 2-я нитка (Беседы-Братеево); отвод на ГРС Ново-Косино; Восточное п/ Северного ввода; КРП-12)» (код стройки – 5060-20)»*

(наименование объекта, местоположение границ которого описано (далее - объект)

### Раздел 1

Сведения об объекте		
№ п/п	Характеристики объекта	Описание характеристик
1	2	3
1	Местоположение объекта	Московская область, Ленинский район р-н, Развилковское с/п
2	Площадь объекта ± величина погрешности определения площади ( $P \pm \Delta P$ )	197 190 м <sup>2</sup> ± 155 м <sup>2</sup>
3	Иные характеристики объекта	Вид объекта реестра границ: Зона с особыми условиями использования территории Содержание ограничений использования объектов недвижимости в пределах зоны или территории: Публичный сервитут в целях размещения объекта: - «Газопровод КРП-15-КРП-16 (в составе: Аборино-Щитниково 2-я нитка; связка КРП-15- Щелковское ш; Выхино-Головино на участке: 102-1 Об км и Северный ввод - Щелковская развязка, МКАД, 106-109 км МКАД, 0-3 км МКАД, 3-11 км МКАД, 7 км МКАД; Северный ввод -Рязанская ж/д; Капотня -КРП-12; 2-я нитка Ставрополь-Москва; Северный ввод - КРП-12-Белые Дачи, Северный ввод 3,31 - 3,54 км; Ставрополь-Москва 2-я нитка (Беседы-Братеево); отвод на ГРС Ново-Косино; Восточное п/ Северного ввода; КРП-12)» (код стройки – 5060-20)»

**Раздел 2**

**Сведения о местоположении границ объекта**

1. Система координат МСК-50, зона 2					
2. Сведения о характерных точках границ объекта					
Обозначение характерных точек границ	Координаты, м		Метод определения координат характерной точки	Средняя квадратическая погрешность положения характерной точки (Mt), м	Описание обозначения точки на местности (при наличии)
	X	Y			
1	2	3	4	5	6
1					
1	454 556,40	2 207 199,41	Аналитический метод	0,10	—
2	454 581,30	2 207 211,67		0,10	
3	454 567,85	2 207 227,89		0,10	
4	454 548,86	2 207 230,57		0,10	
5	454 504,76	2 207 220,00		0,10	
6	454 448,83	2 207 208,44		0,10	
6	454 409,04	2 207 199,65		0,10	
7	454 360,68	2 207 188,66		0,10	
8	454 310,37	2 207 177,47		0,10	
9	454 286,33	2 207 173,50		0,10	
10	454 266,41	2 207 171,81		0,10	
11	454 241,76	2 207 167,42		0,10	
12	454 204,49	2 207 149,46		0,10	
13	454 198,75	2 207 147,56		0,10	
14	454 170,65	2 207 141,07		0,10	
15	454 104,45	2 207 125,61		0,10	
16	454 046,76	2 207 111,66		0,10	
17	454 024,75	2 207 106,33		0,10	
18	454 048,66	2 207 084,34		0,10	
19	454 053,11	2 207 085,41		0,10	
20	454 110,69	2 207 099,35		0,10	
21	454 176,75	2 207 114,77		0,10	
22	454 206,03	2 207 121,53		0,10	
23	454 214,63	2 207 124,37		0,10	
24	454 250,15	2 207 141,48		0,10	
25	454 265,02	2 207 144,13		0,10	
26	454 275,35	2 207 158,22		0,10	
27	454 284,20	2 207 146,22		0,10	
28	454 289,68	2 207 146,69		0,10	
29	454 315,51	2 207 150,95		0,10	
30	454 366,60	2 207 162,31		0,10	
31	454 414,95	2 207 173,30		0,10	
32	454 454,47	2 207 182,04		0,10	
33	454 510,64	2 207 193,65		0,10	
34	454 526,22	2 207 197,43		0,10	
35	454 550,17	2 207 203,12		0,10	
36	454 553,74	2 207 202,62	0,10		
1	454 556,40	2 207 199,41	0,10		
2					
27	454 284,20	2 207 146,22	Аналитический метод	0,10	—
26	454 275,35	2 207 158,22		0,10	
25	454 265,02	2 207 144,13		0,10	
37	454 269,93	2 207 145,01		0,10	
27	454 284,20	2 207 146,22		0,10	
3					
38	454 030,95	2 207 080,06	Аналитический метод	0,10	—

**Раздел 2**

**Сведения о местоположении границ объекта**

1	2	3	4	5	6
39	454 024,99	2 207 085,22	Аналитический метод	0,10	—
40	453 991,78	2 207 098,36		0,10	
41	453 979,17	2 207 095,31		0,10	
42	453 959,85	2 207 075,95		0,10	
43	453 947,37	2 207 063,78		0,10	
44	453 943,86	2 207 067,13		0,10	
45	453 939,37	2 207 065,82		0,10	
46	453 928,72	2 207 055,78		0,10	
47	453 953,16	2 207 031,70		0,10	
48	453 978,83	2 207 056,75		0,10	
49	453 992,91	2 207 070,86		0,10	
38	454 030,95	2 207 080,06		0,10	
4					
50	453 596,25	2 206 662,18	Аналитический метод	0,10	—
51	453 569,17	2 206 686,07		0,10	
52	453 566,08	2 206 682,57		0,10	
53	453 540,89	2 206 656,77		0,10	
54	453 536,96	2 206 652,45		0,10	
55	453 513,10	2 206 626,95		0,10	
56	453 500,48	2 206 613,31		0,10	
57	453 499,93	2 206 612,73		0,10	
58	453 531,86	2 206 595,74		0,10	
59	453 539,08	2 206 603,57		0,10	
60	453 553,93	2 206 618,51		0,10	
61	453 570,38	2 206 634,59		0,10	
62	453 589,00	2 206 654,43		0,10	
63	453 594,84	2 206 660,75		0,10	
50	453 596,25	2 206 662,18		0,10	
5					
58	453 531,86	2 206 595,74	Аналитический метод	0,10	—
57	453 499,93	2 206 612,73		0,10	
64	453 498,93	2 206 611,65		0,10	
65	453 491,79	2 206 604,12		0,10	
66	453 467,45	2 206 578,49		0,10	
67	453 465,22	2 206 576,23		0,10	
68	453 458,77	2 206 570,35		0,10	
69	453 437,53	2 206 546,79		0,10	
70	453 421,64	2 206 531,33		0,10	
71	453 409,12	2 206 513,56		0,10	
72	453 404,10	2 206 499,46		0,10	
73	453 398,62	2 206 481,78		0,10	
74	453 387,85	2 206 434,72		0,10	
75	453 378,87	2 206 393,87		0,10	
76	453 375,86	2 206 372,84		0,10	
98	453 378,15	2 206 368,02		0,10	
78	453 391,49	2 206 345,01		0,10	
79	453 392,73	2 206 349,85		0,10	
80	453 397,02	2 206 348,87		0,10	
81	453 395,35	2 206 342,82		0,10	
82	453 392,42	2 206 343,41		0,10	
96	453 394,81	2 206 339,29		0,10	
84	453 396,27	2 206 345,91		0,10	
85	453 402,28	2 206 366,90	0,10		
86	453 405,45	2 206 389,05	0,10		
87	453 414,20	2 206 428,81	0,10		

**Раздел 2**

**Сведения о местоположении границ объекта**

1	2	3	4	5	6
88	453 424,71	2 206 474,76	Аналитический метод	0,10	—
89	453 428,23	2 206 486,10		0,10	
90	453 439,74	2 206 499,47		0,10	
91	453 467,45	2 206 526,59		0,10	
92	453 483,18	2 206 543,41		0,10	
93	453 509,92	2 206 571,95		0,10	
94	453 517,26	2 206 579,91		0,10	
95	453 531,33	2 206 595,17		0,10	
58	453 531,86	2 206 595,74		0,10	
<b>6</b>					
96	453 394,81	2 206 339,29	Аналитический метод	0,10	—
98	453 378,15	2 206 368,02		0,10	
99	453 372,99	2 206 362,70		0,10	
100	453 370,09	2 206 352,54		0,10	
101	453 367,97	2 206 342,97		0,10	
102	453 364,66	2 206 328,85		0,10	
103	453 389,73	2 206 282,92		0,10	
104	453 391,55	2 206 280,00		0,10	
105	453 392,36	2 206 278,58		0,10	
106	453 413,81	2 206 295,32		0,10	
107	453 413,05	2 206 296,55		0,10	
108	453 393,30	2 206 332,73		0,10	
109	453 394,30	2 206 336,97		0,10	
96	453 394,81	2 206 339,29		0,10	
<b>7</b>					
106	453 413,81	2 206 295,32	Аналитический метод	0,10	—
105	453 392,36	2 206 278,58		0,10	
110	453 409,05	2 206 249,57		0,10	
111	453 416,19	2 206 236,62		0,10	
112	453 402,11	2 206 220,85		0,10	
113	453 385,59	2 206 202,71		0,10	
114	453 382,24	2 206 198,79		0,10	
115	453 376,40	2 206 191,97		0,10	
116	453 376,04	2 206 191,55		0,10	
117	453 379,26	2 206 181,95		0,10	
118	453 382,17	2 206 157,81		0,10	
119	453 389,26	2 206 165,68		0,10	
120	453 393,79	2 206 170,80		0,10	
121	453 396,86	2 206 174,34		0,10	
122	453 402,77	2 206 181,25		0,10	
123	453 405,85	2 206 184,86		0,10	
124	453 422,16	2 206 202,77		0,10	
125	453 447,37	2 206 231,00		0,10	
126	453 447,67	2 206 235,46		0,10	
127	453 432,58	2 206 262,82		0,10	
128	453 414,71	2 206 293,89		0,10	
106	453 413,81	2 206 295,32	0,10		
<b>8</b>					
128	453 322,59	2 206 091,86	Аналитический метод	0,10	—
129	453 320,20	2 206 122,58		0,10	
130	453 319,33	2 206 128,44		0,10	
131	453 317,27	2 206 126,14		0,10	
132	453 307,99	2 206 115,76		0,10	
133	453 292,02	2 206 098,74		0,10	
134	453 281,66	2 206 087,62		0,10	

**Раздел 2**

**Сведения о местоположении границ объекта**

<b>1</b>	<b>2</b>	<b>3</b>	<b>4</b>	<b>5</b>	<b>6</b>
135	453 261,80	2 206 066,31	Аналитический метод	0,10	—
136	453 255,60	2 206 059,90		0,10	
137	453 237,95	2 206 042,33		0,10	
138	453 220,74	2 206 023,58		0,10	
139	453 201,45	2 206 000,67		0,10	
140	453 197,39	2 205 976,48		0,10	
141	453 192,79	2 205 949,74		0,10	
142	453 190,49	2 205 933,67		0,10	
143	453 167,85	2 205 909,06		0,10	
144	453 145,31	2 205 884,65		0,10	
145	453 112,21	2 205 848,12		0,10	
146	453 082,07	2 205 814,33		0,10	
147	453 075,27	2 205 807,21		0,10	
148	453 054,44	2 205 783,66		0,10	
149	453 033,86	2 205 760,07		0,10	
150	453 004,77	2 205 726,11		0,10	
151	452 990,69	2 205 709,71		0,10	
152	452 976,57	2 205 693,52		0,10	
153	452 949,94	2 205 662,46		0,10	
154	452 943,19	2 205 654,69		0,10	
155	452 930,89	2 205 640,88		0,10	
156	452 897,33	2 205 640,03		0,10	
157	452 890,23	2 205 639,73		0,10	
158	452 880,03	2 205 639,31		0,10	
159	452 844,87	2 205 638,08		0,10	
160	452 812,07	2 205 636,82		0,10	
161	452 778,02	2 205 635,70		0,10	
162	452 756,48	2 205 634,84		0,10	
163	452 713,91	2 205 633,53		0,10	
164	452 640,07	2 205 631,53		0,10	
165	452 630,50	2 205 631,11		0,10	
166	452 613,50	2 205 631,12		0,10	
167	452 601,89	2 205 630,94		0,10	
168	452 579,62	2 205 630,58		0,10	
169	452 542,72	2 205 629,90		0,10	
170	452 507,53	2 205 618,08		0,10	
171	452 498,99	2 205 614,75		0,10	
172	452 489,46	2 205 610,99		0,10	
173	452 498,24	2 205 602,68		0,10	
174	452 500,76	2 205 586,43		0,10	
175	452 508,84	2 205 589,62		0,10	
176	452 547,38	2 205 602,98		0,10	
177	452 580,09	2 205 603,58		0,10	
178	452 602,31	2 205 603,94		0,10	
179	452 613,71	2 205 604,12		0,10	
180	452 631,09	2 205 604,11		0,10	
181	452 641,03	2 205 604,55	0,10		
182	452 714,69	2 205 606,54	0,10		
183	452 757,44	2 205 607,86	0,10		
184	452 779,00	2 205 608,72	0,10		
185	452 813,04	2 205 609,84	0,10		
186	452 845,85	2 205 611,10	0,10		
187	452 881,06	2 205 612,33	0,10		
188	452 891,36	2 205 612,76	0,10		
189	452 898,24	2 205 613,05	0,10		

**Раздел 2**

**Сведения о местоположении границ объекта**

1	2	3	4	5	6		
190	452 943,27	2 205 614,18	Аналитический метод	0,10	—		
191	452 963,46	2 205 636,86		0,10			
192	452 970,38	2 205 644,82		0,10			
193	452 996,99	2 205 675,86		0,10			
194	453 011,11	2 205 692,04		0,10			
195	453 025,27	2 205 708,54		0,10			
196	453 054,28	2 205 742,41		0,10			
197	453 074,72	2 205 765,84		0,10			
198	453 095,15	2 205 788,93		0,10			
199	453 101,91	2 205 796,01		0,10			
200	453 132,29	2 205 830,06		0,10			
201	453 165,23	2 205 866,43		0,10			
202	453 187,71	2 205 890,77		0,10			
203	453 210,30	2 205 915,33		0,10			
204	453 216,01	2 205 921,38		0,10			
205	453 219,46	2 205 945,53		0,10			
206	453 224,01	2 205 971,95		0,10			
207	453 226,85	2 205 988,92		0,10			
208	453 241,02	2 206 005,75		0,10			
209	453 257,42	2 206 023,63		0,10			
210	453 274,84	2 206 040,94		0,10			
211	453 281,39	2 206 047,73		0,10			
212	453 301,41	2 206 069,21		0,10			
213	453 311,74	2 206 080,30		0,10			
128	453 322,59	2 206 091,86		0,10			
9							
174	452 500,76	2 205 586,43		Аналитический метод		0,10	—
173	452 498,24	2 205 602,68	0,10				
172	452 489,46	2 205 610,99	0,10				
214	452 487,29	2 205 610,14	0,10				
215	452 445,01	2 205 594,48	0,10				
216	452 405,76	2 205 580,02	0,10				
217	452 375,20	2 205 570,65	0,10				
218	452 372,56	2 205 569,37	0,10				
219	452 352,55	2 205 562,26	0,10				
220	452 321,85	2 205 550,98	0,10				
221	452 299,37	2 205 543,92	0,10				
222	452 292,87	2 205 526,61	0,10				
223	452 283,42	2 205 502,22	0,10				
224	452 278,32	2 205 489,28	0,10				
225	452 277,33	2 205 471,45	0,10				
226	452 276,76	2 205 459,78	0,10				
242	452 273,32	2 205 446,32	0,10				
228	452 296,96	2 205 469,13	0,10				
229	452 304,28	2 205 469,64	0,10				
230	452 304,30	2 205 470,05	0,10				
231	452 305,03	2 205 483,43	0,10				
232	452 308,57	2 205 492,39	0,10				
233	452 318,09	2 205 516,99	0,10				
234	452 320,01	2 205 522,10	0,10				
235	452 330,56	2 205 525,41	0,10				
236	452 361,72	2 205 536,87	0,10				
237	452 382,99	2 205 544,42	0,10				
238	452 385,09	2 205 545,44	0,10				
239	452 414,39	2 205 554,42	0,10				

**Раздел 2**

Сведения о местоположении границ объекта					
1	2	3	4	5	6
240	452 454,37	2 205 569,16	Аналитический метод	0,10	—
241	452 496,94	2 205 584,92		0,10	
174	452 500,76	2 205 586,43		0,10	
10					
229	452 304,28	2 205 469,64	Аналитический метод	0,10	—
228	452 296,96	2 205 469,13		0,10	
242	452 273,32	2 205 446,32		0,10	
243	452 266,47	2 205 419,59		0,10	
244	452 260,15	2 205 393,79		0,10	
245	452 251,88	2 205 361,23		0,10	
246	452 247,14	2 205 343,63		0,10	
247	452 236,42	2 205 304,29		0,10	
248	452 227,05	2 205 271,54		0,10	
249	452 226,54	2 205 269,45		0,10	
250	452 199,98	2 205 277,87		0,10	
251	452 166,68	2 205 288,72		0,10	
252	452 142,43	2 205 295,87		0,10	
253	452 133,23	2 205 298,55		0,10	
254	452 100,38	2 205 308,52		0,10	
255	452 069,87	2 205 317,78		0,10	
256	452 041,32	2 205 326,99		0,10	
257	451 981,31	2 205 345,88		0,10	
258	451 947,64	2 205 356,94		0,10	
259	451 914,92	2 205 367,38		0,10	
260	451 891,44	2 205 374,42		0,10	
261	451 860,02	2 205 383,88		0,10	
262	451 816,55	2 205 397,68		0,10	
263	451 783,09	2 205 407,80		0,10	
264	451 750,20	2 205 418,15		0,10	
265	451 735,94	2 205 422,74		0,10	
266	451 738,20	2 205 449,43		0,10	
267	451 741,20	2 205 484,46		0,10	
268	451 748,92	2 205 515,41		0,10	
269	451 747,48	2 205 556,19		0,10	
270	451 749,17	2 205 581,66		0,10	
271	451 737,97	2 205 600,71		0,10	
272	451 717,30	2 205 633,83		0,10	
273	451 705,77	2 205 652,43		0,10	
274	451 675,23	2 205 699,32		0,10	
275	451 648,57	2 205 738,91		0,10	
276	451 628,36	2 205 769,76		0,10	
277	451 612,88	2 205 793,40		0,10	
278	451 593,28	2 205 822,72		0,10	
279	451 574,20	2 205 851,64	0,10		
280	451 544,41	2 205 897,08	0,10		
281	451 496,79	2 205 895,27	0,10		
282	451 455,51	2 205 892,94	0,10		
283	451 418,02	2 205 891,14	0,10		
284	451 375,87	2 205 888,55	0,10		
285	451 328,98	2 205 886,22	0,10		
286	451 311,35	2 205 885,49	0,10		
287	451 296,81	2 205 884,89	0,10		
288	451 262,83	2 205 882,58	0,10		
289	451 231,77	2 205 882,14	0,10		
290	451 199,15	2 205 881,62	0,10		

**Раздел 2**

**Сведения о местоположении границ объекта**

<b>1</b>	<b>2</b>	<b>3</b>	<b>4</b>	<b>5</b>	<b>6</b>
291	451 177,20	2 205 881,46	Аналитический метод	0,10	—
292	451 126,28	2 205 880,35		0,10	
293	451 125,79	2 205 880,32		0,10	
294	451 112,26	2 205 855,11		0,10	
295	451 110,93	2 205 852,68		0,10	
296	451 112,69	2 205 852,74		0,10	
297	451 122,97	2 205 853,09		0,10	
298	451 127,41	2 205 853,37		0,10	
299	451 177,59	2 205 854,47		0,10	
300	451 199,46	2 205 854,62		0,10	
301	451 232,18	2 205 855,14		0,10	
302	451 263,94	2 205 855,59		0,10	
303	451 298,28	2 205 857,93		0,10	
304	451 312,46	2 205 858,51		0,10	
305	451 330,21	2 205 859,25		0,10	
306	451 377,37	2 205 861,59		0,10	
307	451 419,49	2 205 864,18		0,10	
308	451 456,92	2 205 865,97		0,10	
309	451 498,07	2 205 868,30		0,10	
310	451 530,20	2 205 869,52		0,10	
311	451 551,64	2 205 836,81		0,10	
312	451 570,79	2 205 807,79		0,10	
313	451 590,36	2 205 778,50		0,10	
314	451 605,78	2 205 754,97		0,10	
315	451 626,08	2 205 723,97		0,10	
316	451 652,72	2 205 684,41		0,10	
317	451 682,98	2 205 637,95		0,10	
318	451 694,37	2 205 619,57		0,10	
319	451 714,87	2 205 586,72		0,10	
320	451 721,68	2 205 575,15		0,10	
321	451 720,45	2 205 556,61		0,10	
322	451 721,81	2 205 518,26		0,10	
323	451 714,48	2 205 488,91		0,10	
324	451 711,30	2 205 451,71		0,10	
325	451 708,05	2 205 413,38		0,10	
326	451 707,71	2 205 403,47		0,10	
327	451 742,00	2 205 392,43		0,10	
328	451 775,13	2 205 382,00		0,10	
329	451 808,56	2 205 371,89		0,10	
330	451 852,04	2 205 358,08		0,10	
331	451 883,67	2 205 348,56		0,10	
332	451 906,94	2 205 341,58		0,10	
333	451 939,32	2 205 331,26		0,10	
334	451 973,04	2 205 320,18		0,10	
335	452 033,12	2 205 301,27		0,10	
336	452 061,80	2 205 292,02	0,10		
337	452 092,54	2 205 282,68	0,10		
338	452 125,54	2 205 272,67	0,10		
339	452 134,84	2 205 269,96	0,10		
340	452 158,68	2 205 262,93	0,10		
341	452 191,72	2 205 252,17	0,10		
342	452 245,87	2 205 235,00	0,10		
343	452 253,15	2 205 264,60	0,10		
344	452 262,42	2 205 297,02	0,10		
345	452 273,21	2 205 336,58	0,10		



**Раздел 2**

Сведения о местоположении границ объекта					
1	2	3	4	5	6
346	452 278,00	2 205 354,40	Аналитический метод	0,10	—
347	452 286,35	2 205 387,25		0,10	
348	452 292,66	2 205 413,03		0,10	
349	452 303,60	2 205 455,73		0,10	
229	452 304,28	2 205 469,64		0,10	
11					
350	451 089,46	2 205 851,94	Аналитический метод	0,10	—
351	451 092,84	2 205 858,10		0,10	
352	451 103,21	2 205 879,43		0,10	
353	451 090,31	2 205 878,99		0,10	
354	451 074,87	2 205 878,46		0,10	
355	451 053,46	2 205 878,60		0,10	
356	451 011,50	2 205 878,89		0,10	
357	450 991,05	2 205 879,09		0,10	
358	450 971,09	2 205 876,42		0,10	
359	450 959,67	2 205 851,18		0,10	
360	450 946,32	2 205 822,30		0,10	
361	450 933,19	2 205 793,38		0,10	
362	450 919,62	2 205 764,56		0,10	
363	450 908,45	2 205 741,42		0,10	
364	450 898,74	2 205 720,65		0,10	
365	450 889,14	2 205 699,95		0,10	
366	450 894,03	2 205 694,41		0,10	
367	450 908,67	2 205 678,07		0,10	
368	450 912,94	2 205 687,07		0,10	
369	450 923,22	2 205 709,26		0,10	
370	450 932,83	2 205 729,83		0,10	
371	450 943,99	2 205 752,94		0,10	
372	450 957,70	2 205 782,05		0,10	
373	450 970,87	2 205 811,06		0,10	
374	450 984,22	2 205 839,95		0,10	
375	450 989,51	2 205 851,64		0,10	
376	450 992,71	2 205 852,07	0,10		
377	451 011,28	2 205 851,89	0,10		
378	451 053,28	2 205 851,60	0,10		
379	451 075,24	2 205 851,45	0,10		
350	451 089,46	2 205 851,94	0,10		
12					
380	450 902,03	2 205 664,04	Аналитический метод	0,10	—
381	450 882,61	2 205 686,11		0,10	
382	450 878,18	2 205 676,77		0,10	
383	450 869,53	2 205 658,50		0,10	
384	450 858,70	2 205 636,22		0,10	
385	450 855,95	2 205 629,90		0,10	
386	450 834,67	2 205 584,05		0,10	
387	450 824,89	2 205 562,96		0,10	
388	450 813,33	2 205 537,29		0,10	
389	450 809,88	2 205 530,00		0,10	
390	450 781,00	2 205 532,24		0,10	
391	450 757,41	2 205 534,37		0,10	
392	450 727,81	2 205 537,41		0,10	
393	450 673,77	2 205 543,20		0,10	
394	450 645,70	2 205 546,39		0,10	
395	450 630,65	2 205 548,05		0,10	
396	450 614,62	2 205 548,91		0,10	

**Раздел 2**

**Сведения о местоположении границ объекта**

1	2	3	4	5	6
397	450 595,68	2 205 550,07	Аналитический метод	0,10	—
398	450 557,67	2 205 549,61		0,10	
399	450 536,45	2 205 549,01		0,10	
400	450 513,17	2 205 549,06		0,10	
401	450 467,71	2 205 549,33		0,10	
402	450 381,93	2 205 548,71		0,10	
403	450 374,07	2 205 548,80		0,10	
404	450 324,03	2 205 548,33		0,10	
405	450 286,44	2 205 547,72		0,10	
406	450 270,84	2 205 547,44		0,10	
407	450 260,82	2 205 547,55		0,10	
408	450 227,18	2 205 547,20		0,10	
409	450 198,66	2 205 542,02		0,10	
410	450 165,45	2 205 525,60		0,10	
411	450 134,27	2 205 509,22		0,10	
412	450 123,02	2 205 503,42		0,10	
413	450 090,69	2 205 486,26		0,10	
414	450 045,80	2 205 462,23		0,10	
415	450 009,50	2 205 442,74		0,10	
416	450 009,52	2 205 441,94		0,10	
417	450 069,88	2 205 447,46		0,10	
418	450 074,59	2 205 447,02		0,10	
419	450 103,39	2 205 462,43		0,10	
420	450 135,54	2 205 479,50		0,10	
421	450 146,73	2 205 485,26		0,10	
422	450 177,71	2 205 501,55		0,10	
423	450 207,22	2 205 516,13		0,10	
424	450 229,75	2 205 520,22		0,10	
425	450 260,82	2 205 520,55		0,10	
426	450 270,94	2 205 520,44		0,10	
427	450 286,90	2 205 520,72		0,10	
428	450 324,37	2 205 521,33		0,10	
429	450 374,05	2 205 521,80		0,10	
430	450 381,87	2 205 521,71		0,10	
431	450 467,73	2 205 522,33		0,10	
432	450 513,06	2 205 522,06		0,10	
433	450 536,80	2 205 522,01		0,10	
434	450 558,22	2 205 522,61		0,10	
435	450 595,02	2 205 523,06		0,10	
436	450 613,07	2 205 521,95		0,10	
437	450 628,44	2 205 521,13		0,10	
438	450 642,69	2 205 519,55		0,10	
439	450 670,81	2 205 516,36		0,10	
440	450 725,00	2 205 510,56	0,10		
441	450 754,82	2 205 507,49	0,10		
442	450 778,74	2 205 505,34	0,10		
443	450 826,32	2 205 501,64	0,10		
444	450 837,84	2 205 525,96	0,10		
445	450 849,45	2 205 551,73	0,10		
446	450 859,17	2 205 572,68	0,10		
447	450 880,57	2 205 618,82	0,10		
448	450 883,23	2 205 624,92	0,10		
449	450 893,87	2 205 646,82	0,10		
380	450 902,03	2 205 664,04	0,10		

**Раздел 2**

**Сведения о местоположении границ объекта**

1	2	3	4	5	6
450	449 843,66	2 205 407,89	Аналитический метод	0,10	—
451	449 842,54	2 205 434,87		0,10	
452	449 840,63	2 205 434,82		0,10	
453	449 801,85	2 205 434,04		0,10	
454	449 748,74	2 205 432,40		0,10	
455	449 716,94	2 205 432,34		0,10	
456	449 704,07	2 205 432,03		0,10	
457	449 687,09	2 205 430,95		0,10	
458	449 673,48	2 205 430,18		0,10	
459	449 655,49	2 205 446,27		0,10	
460	449 646,75	2 205 454,26		0,10	
461	449 624,60	2 205 474,18		0,10	
462	449 606,09	2 205 491,25		0,10	
463	449 599,95	2 205 496,40		0,10	
464	449 587,13	2 205 508,25		0,10	
465	449 571,27	2 205 522,77		0,10	
466	449 545,27	2 205 546,85		0,10	
467	449 531,06	2 205 546,35		0,10	
468	449 509,66	2 205 545,75		0,10	
469	449 489,31	2 205 545,14		0,10	
470	449 481,34	2 205 533,87		0,10	
471	449 468,99	2 205 517,41		0,10	
472	449 471,43	2 205 517,50		0,10	
473	449 482,35	2 205 517,93		0,10	
474	449 510,44	2 205 518,76		0,10	
475	449 531,92	2 205 519,36		0,10	
476	449 535,09	2 205 519,47		0,10	
477	449 552,98	2 205 502,90		0,10	
478	449 568,85	2 205 488,38		0,10	
479	449 582,10	2 205 476,13		0,10	
480	449 588,25	2 205 470,97		0,10	
481	449 606,42	2 205 454,22		0,10	
482	449 628,61	2 205 434,26		0,10	
483	449 637,38	2 205 426,24		0,10	
484	449 663,03	2 205 403,30	0,10		
485	449 666,53	2 205 402,75	0,10		
486	449 688,71	2 205 404,00	0,10		
487	449 705,25	2 205 405,05	0,10		
488	449 717,28	2 205 405,34	0,10		
489	449 749,18	2 205 405,40	0,10		
490	449 802,54	2 205 407,05	0,10		
491	449 841,22	2 205 407,83	0,10		
450	449 843,66	2 205 407,89	0,10		
14					
492	449 444,63	2 205 516,60	Аналитический метод	0,10	—
493	449 465,41	2 205 544,29		0,10	
494	449 455,13	2 205 543,89		0,10	
495	449 446,29	2 205 543,66		0,10	
496	449 433,47	2 205 543,32		0,10	
497	449 425,77	2 205 543,08		0,10	
498	449 413,61	2 205 542,63		0,10	
499	449 398,27	2 205 542,05		0,10	
500	449 381,56	2 205 541,82		0,10	
501	449 359,70	2 205 541,74		0,10	
502	449 332,35	2 205 541,36		0,10	





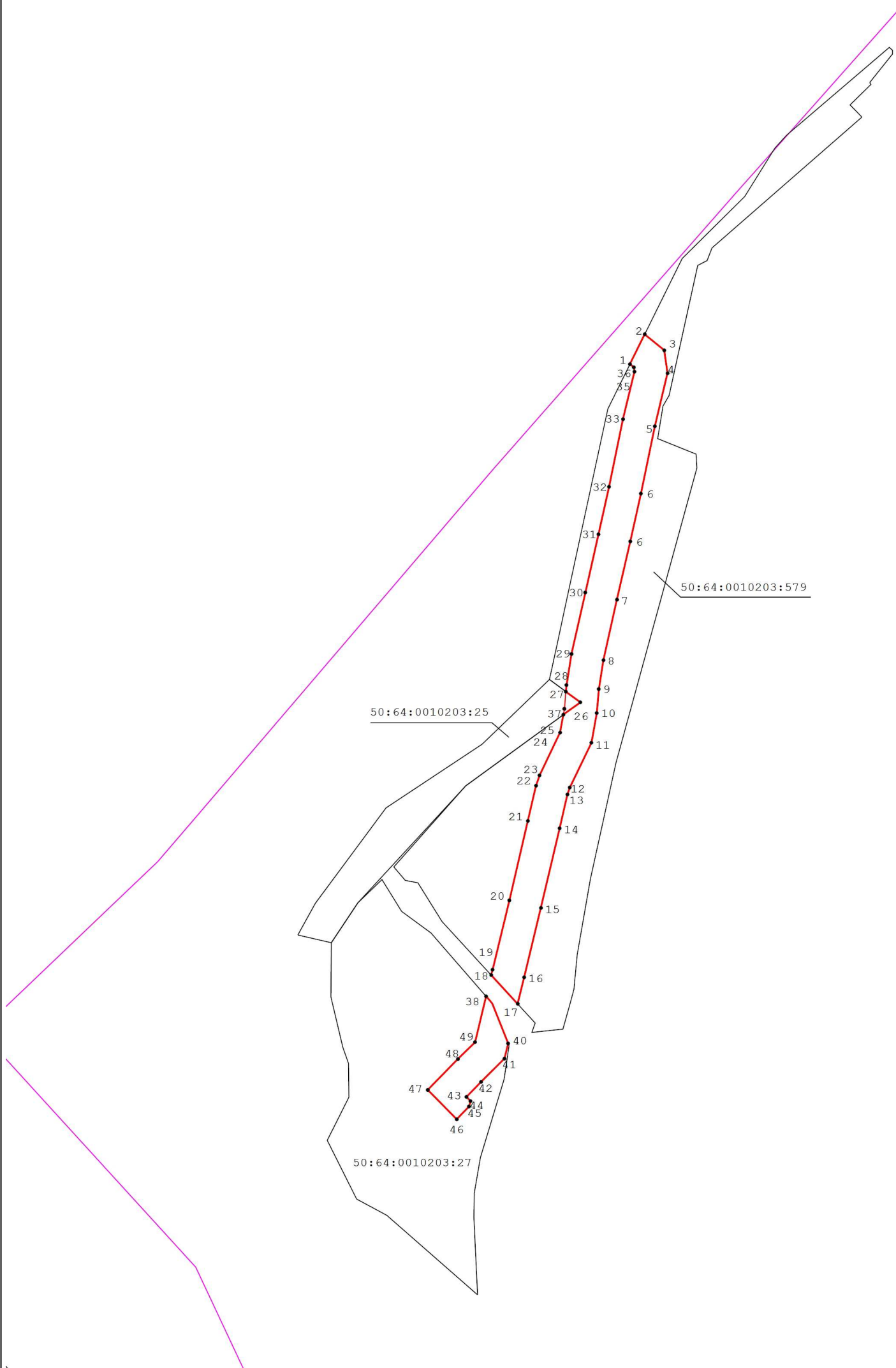
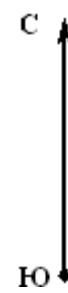


Масштаб 1:10 000

Используемые условные знаки и обозначения:





— граница публичного сервитута

Раздел 4  
Схема расположения границ публичного сервитута



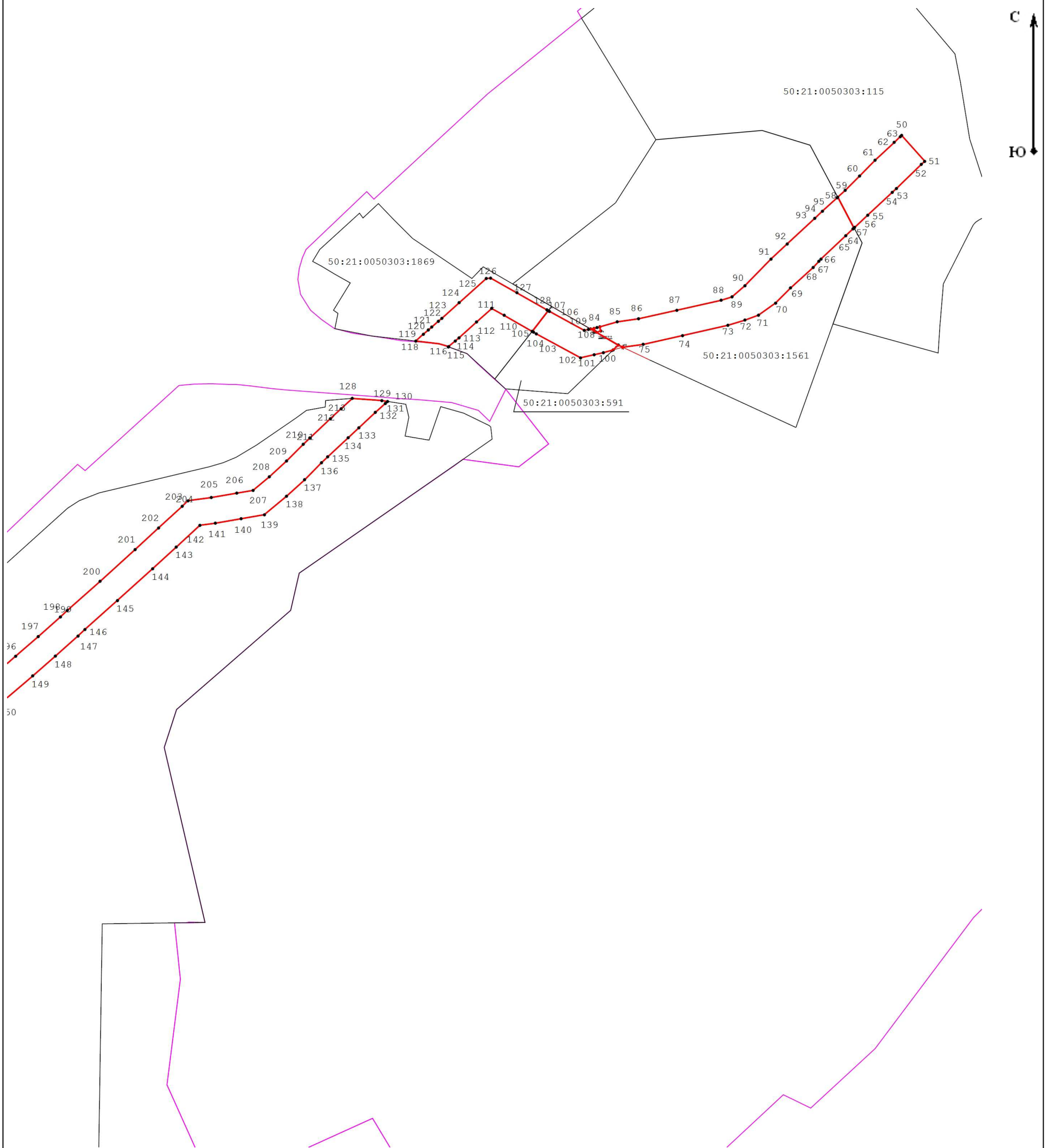
Масштаб 1:4 000

Используемые условные знаки и обозначения:

-  - граница публичного сервитута
  -  - характерная точка границы публичного сервитута
  -  - границы земельных участков, сведения о которых содержатся в ЕГРН
  -  - граница кадастрового квартала
- 50:64:0010203:25




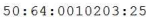

Раздел 4

Схема расположения границ публичного сервитута



Масштаб 1:4 200

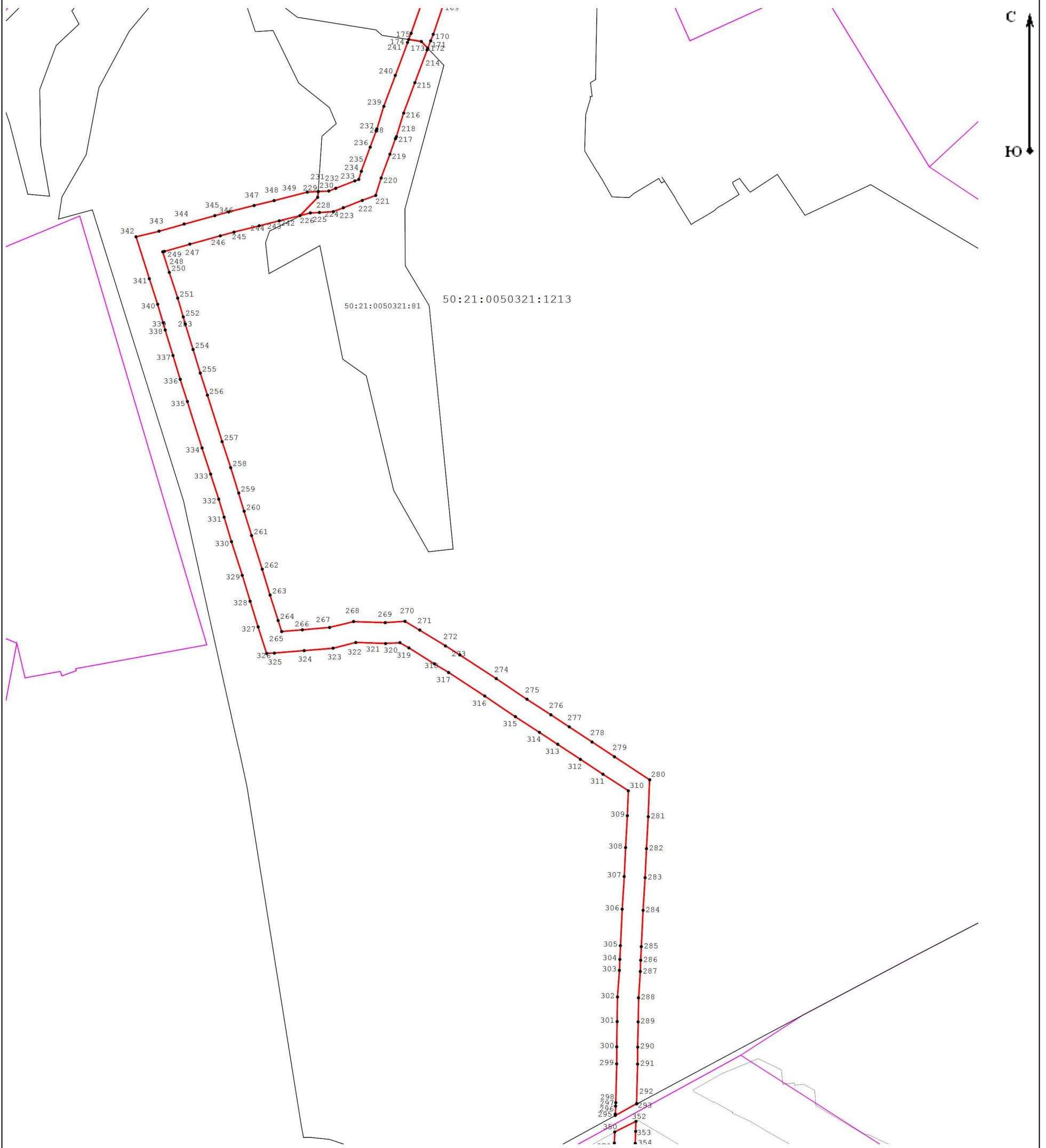
Используемые условные знаки и обозначения:

-  - граница публичного сервитута
-  - характерная точка границы публичного сервитута
-  - границы земельных участков, сведения о которых содержатся в ЕГРН
-  - кадастровый номер земельного участка
-  - граница кадастрового квартала






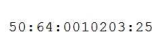

Раздел 4

Схема расположения границ публичного сервитута



Масштаб 1:5 200

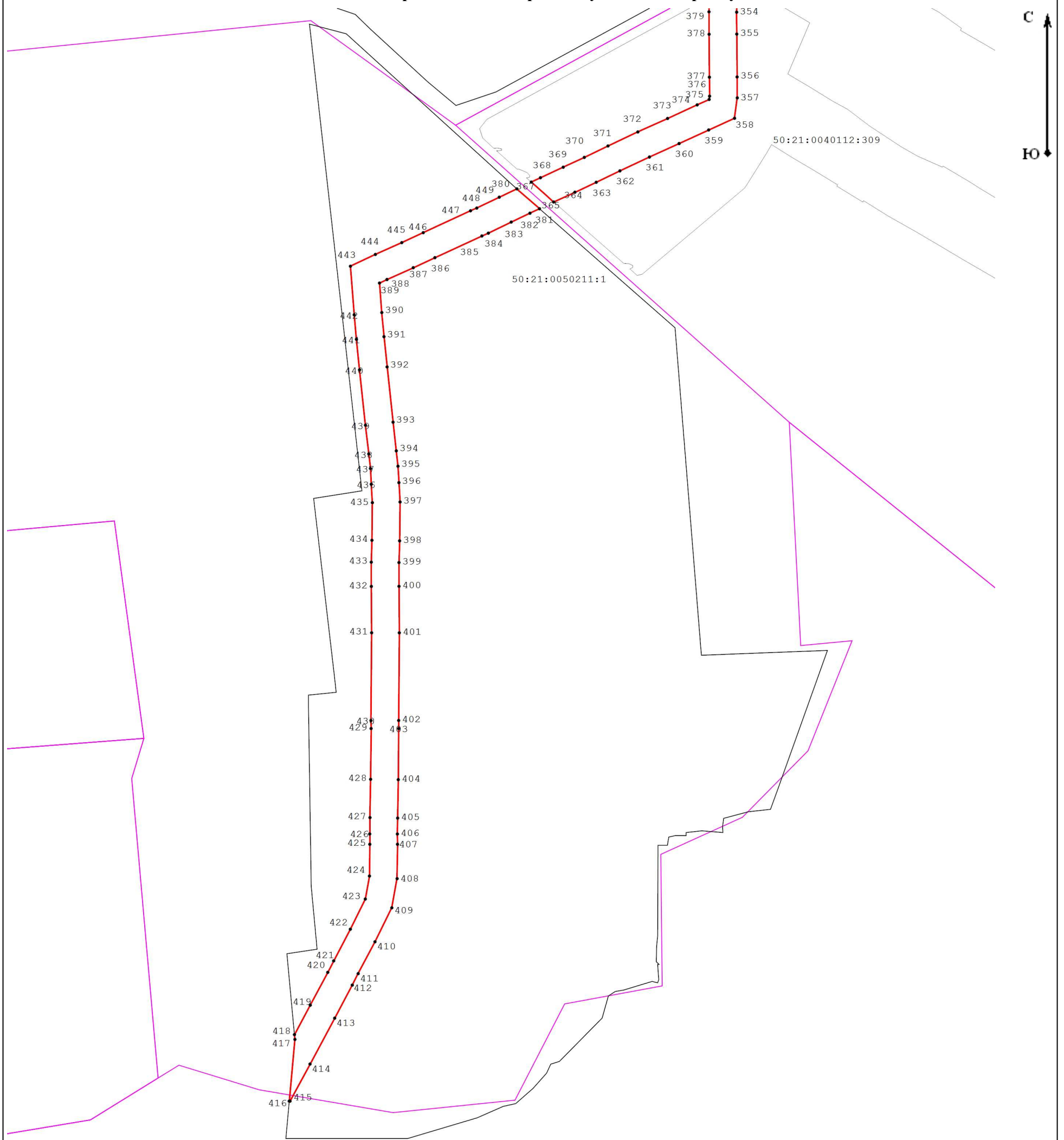
Используемые условные знаки и обозначения:

-  - граница публичного сервитута
-  - характерная точка границы публичного сервитута
-  - границы земельных участков, сведения о которых содержатся в ЕГРН
-  - кадастровый номер земельного участка
-  - граница кадастрового квартала

50:64:0010203:25






Раздел 4

Схема расположения границ публичного сервитута



Масштаб 1:4 000

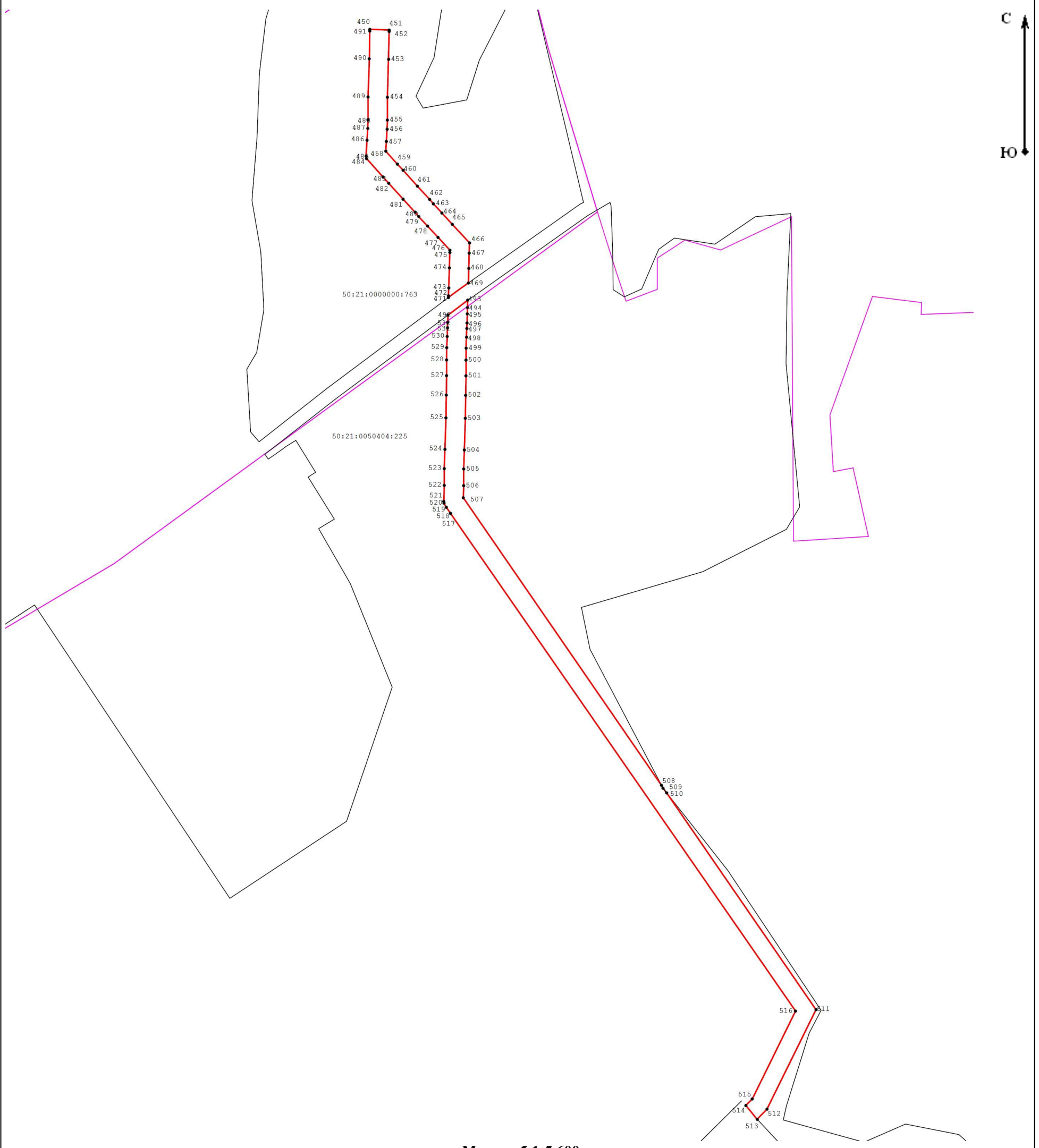
Используемые условные знаки и обозначения:

-  - граница публичного сервитута
-  - характерная точка границы публичного сервитута
-  - границы земельных участков, сведения о которых содержатся в ЕГРН
-  - кадастровый номер земельного участка
-  - граница кадастрового квартала

50:64:0010203:25





Раздел 4

Схема расположения границ публичного сервитута



Масштаб 1:5 600

Используемые условные знаки и обозначения:

-  - граница публичного сервитута
  -  - характерная точка границы публичного сервитута
  -  - границы земельных участков, сведения о которых содержатся в ЕГРН
  -  - граница кадастрового квартала
- 50:64:0010203:25