






Описание местоположения границ публичного сервитута				
Местоположение объекта		Российская Федерация, Московская область		
Система координат		МСК 50, зона 2		
Площадь объекта		661 кв.м		
Перечень характерных точек				
Обозначение характерных точек границ	Координаты, м		Метод определения координат характерной точки	Средняя квадратическая погрешность положения характерной точки (Mt), м
	X	Y		
1	2	3	4	5
1	444968,73	2201051,27	Метод спутниковых геодезических измерений (определений)	0,10
2	444978,85	2201028,42		0,10
3	445003,03	2201039,13		0,10
4	444992,90	2201061,98		0,10
1	444968,73	2201051,27		0,10

Схема расположения границ публичного сервитута



Масштаб 1:700

Условные обозначения:

-  - вновь образуемая граница публичного сервитута, сведения о которой достаточны для определения ее местоположения
-  - существующая часть границы, имеющиеся в ЕГРН сведения о которой достаточны для определения ее местоположения
-  7 - характерная точка границы зоны публичного сервитута, сведения о которой позволяют однозначно определить ее местоположение
- : 116 - кадастровый номер земельного участка в границах кадастрового квартала
-  - границы и номер кадастрового квартала
50:14:0040104
-  ТП - объект электросетевого хозяйства, в отношении которого устанавливается публичный сервитут