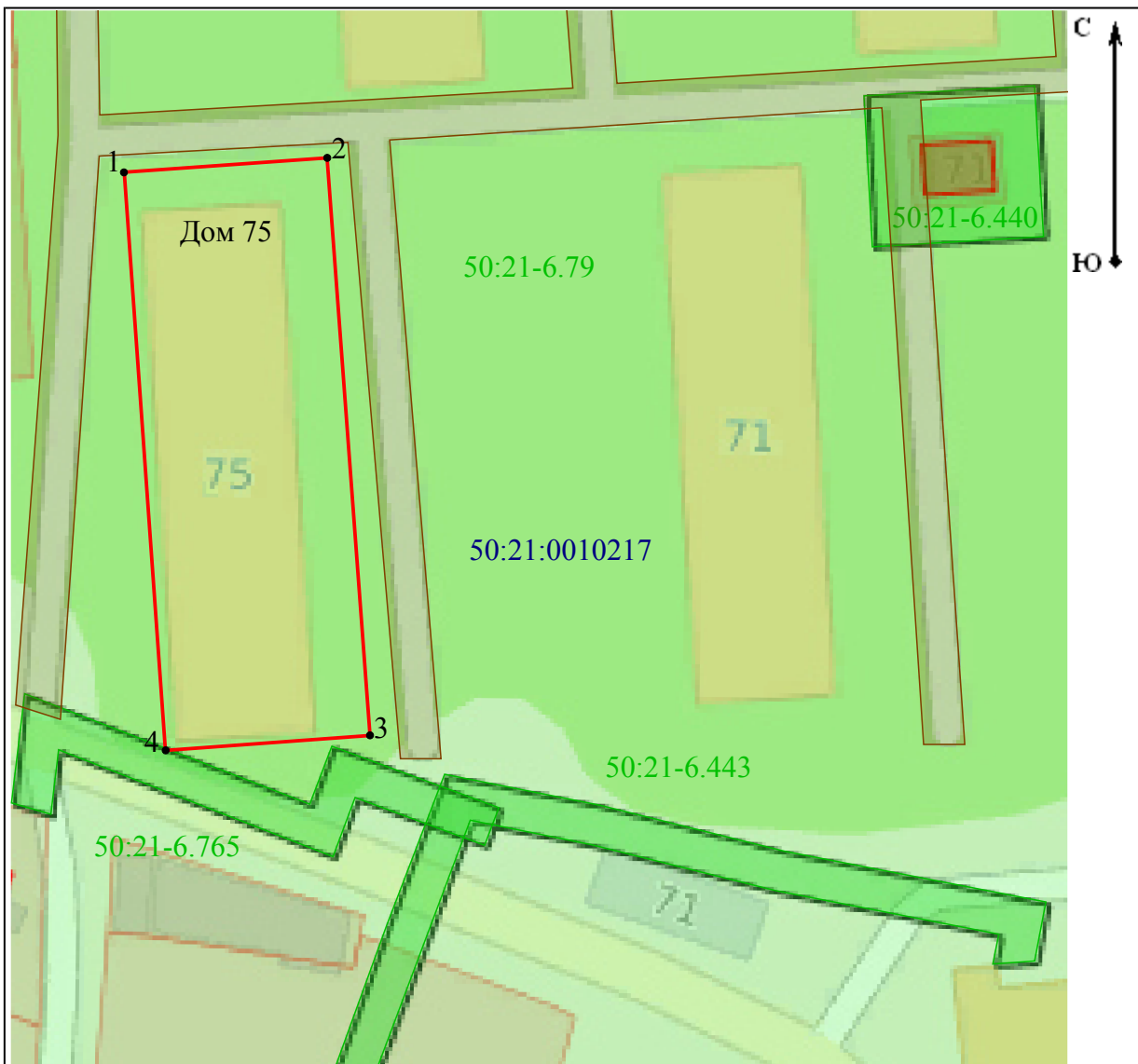


Утверждена  
Постановлением администрации  
 (наименование документа об утверждении, включая  
Ленинского городского округа  
 наименования органов государственной власти или  
Московской области  
 органов местного самоуправления, принявших  
 решение об утверждении схемы или подписавших  
 соглашение о перераспределении земельных участков)  
 от \_\_\_\_\_ № \_\_\_\_\_


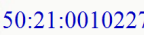
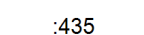


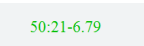

**Схема расположения земельного участка или земельных участков  
 на кадастровом плане территории**

|   |  |              |
|---|--|--------------|
| Условный номер земельного участка _____<br>(указывается в случае, если предусматривается образование двух и более земельных участков)   |  |              |
| Площадь земельного участка _____ <u>1169</u> кв.м.<br>(указывается проектная площадь образуемого земельного участка, вычисленная с использованием технологических и программных средств, в том числе размещенных на официальном сайте федерального органа исполнительной власти, уполномоченного Правительством Российской Федерации на осуществление государственного кадастрового учета, государственной регистрации прав, ведение Единого государственного реестра недвижимости и предоставление сведений, содержащихся в Едином государственном реестре недвижимости, в информационно-телекоммуникационной сети «Интернет» (далее - официальный сайт), с округлением до 1 квадратного метра. Указанное значение площади земельного участка может быть уточнено при проведении кадастровых работ не более чем на десять процентов) |  |              |
| Обозначение<br>характерных точек<br>границ  | Координаты, м (указываются в случае подготовки схемы расположения земельного участка с использованием технологических и программных средств, в том числе размещенных на официальном сайте. Значения координат, полученные с использованием указанных технологических и программных средств, указываются с округлением до 0,01 метра) |              |
|   | <b>X</b>   | <b>Y</b>     |
| <b>1</b>  | <b>2</b>   | <b>3</b>     |
| 1   | 446 279,05   | 2 200 268,40 |
| 2   | 446 280,50   | 2 200 288,60 |
| 3   | 446 223,12   | 2 200 292,85 |
| 4   | 446 221,63   | 2 200 272,55 |
| 1   | 446 279,05   | 2 200 268,40 |



Масштаб 1:700

**Условные обозначения:**

- 
 - граница испрашиваемого земельного участка
- 
 - номер кадастрового квартала
- 
 - обозначение земельного участка
- 
 - учтенные участки сторонних землепользователей
- 
 - Проходы и проезды
- 
 - Обозначение ЗОУИТ
- 
 - Картографические материалы Росреестра