

**ОПИСАНИЕ МЕСТОПОЛОЖЕНИЯ ГРАНИЦ**  
**Публичный сервитут "Газопровод низкого давления"**

(наименование объекта, местоположение границ которого описано (далее - объект))

**Раздел 1**

**Сведения об объекте**

№ п/п	Характеристики объекта	Описание характеристик
1	2	3
1.	Местоположение объекта	Московская область, городской округ Ленинский, с/п Молоковское, д. Дальние Пруды
2.	Площадь объекта +/- величина погрешности определения площади (Р +/- Дельта Р)	24 +/- 2 м <sup>2</sup>
3.	Иные характеристики объекта	-

## Раздел 2

### Сведения о местоположении границ объекта

1. Система координат МСК-50, зона 2

2. Сведения о характерных точках границ объекта

Обозначение характерных точек границ	Координаты, м		Метод определения координат характерной точки	Средняя квадратическая погрешность положения характерной точки (Mt), м	Описание обозначения точки на местности (при наличии)
	X	Y			
1	2	3	4	5	6
-	-	-	-	-	

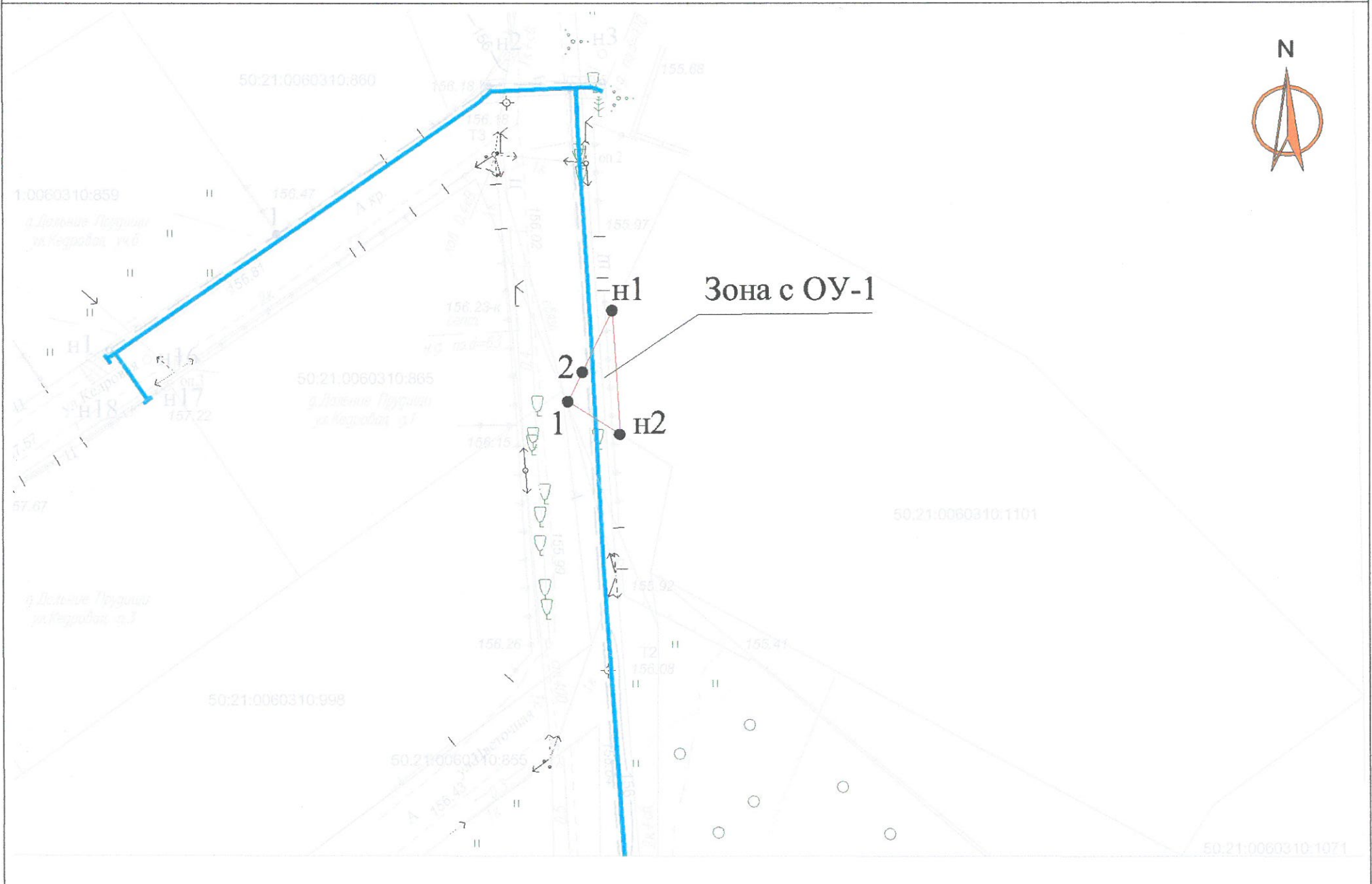
3. Сведения о характерных точках части (частей) границы объекта

Обозначение характерных точек части границы	Координаты, м		Метод определения координат характерной точки	Средняя квадратическая погрешность положения характерной точки (Mt), м	Описание обозначения точки на местности (при наличии)
	X	Y			
1	2	3	4	5	6
Часть 1					
н1	446305.77	2210062.62	Метод спутниковых геодезических измерений (определений)	0.10	-
н2	446294.89	2210063.28	Метод спутниковых геодезических измерений (определений)	0.10	-
1	446297.75	2210058.72	Метод спутниковых геодезических измерений (определений)	0.10	-
2	446300.36	2210059.99	Метод спутниковых геодезических измерений (определений)	0.10	-
н1	446305.77	2210062.62	Метод спутниковых геодезических измерений (определений)	0.10	-











Раздел 4

План границ объекта



Масштаб 1:200

Условные обозначения:

-  - Вновь образованная часть границы, сведения о которой достаточны для определения ее местоположения
-  - Характерная точка границы, сведения о которой позволяют однозначно определить ее положение на местности
-  - Зона с особыми условиями использования территории Зона, с ОУ 1 - Публичный сервитут "Газопровод низкого давления"
-  - Обозначение новой характерной точки
-  - Кадастровый номер земельного участка
-  - Существующая часть границы, имеющиеся в ЕГРН сведения о которой достаточны для определения ее местоположения
-  - Граница сооружения
-  - Номер кадастрового квартала



Дата «31» января 2023г. г г

Место для подписи (при наличии) лица, составившего описание местоположения границ объекта