

ГРАФИЧЕСКОЕ ОПИСАНИЕ
местоположения границ населенных пунктов, территориальных
зон, особо охраняемых природных территорий, зон с особыми
условиями использования территории

*Публичный сервитут для использования земель и земельных участков в целях реконструкции объекта
«Реконструкция участка магистрального газопровода «Воскресенск - КРП-11» Ду 1000 с переводом в
катеорию В.»*

(наименование объекта, местоположение границ которого описано (далее - объект))

Раздел 1

Сведения об объекте

№ п/п	Характеристики объекта	Описание характеристик
1	2	3
1	Местоположение объекта	Московская область, Ленинский р-н
2	Площадь объекта ± величина погрешности определения площади (Р ± ΔР)	38 149 м ² ± 68 м ²
3	Иные характеристики объекта	<p>Вид объекта по документу: Публичный сервитут для использования земель и земельных участков в целях реконструкции объекта «Реконструкция участка магистрального газопровода «Воскресенск - КРП-11» Ду 1000 с переводом в категорию В.»</p> <p>Содержание ограничений использования объектов недвижимости в пределах зоны или территории: Согласно п.6 статьи 39.37 Земельного кодекса Российской Федерации, публичный сервитут устанавливается для использования земельных участков и (или) земель в следующих целях: реконструкция, капитальный ремонт участков (частей) инженерных сооружений, являющихся линейными объектами.</p> <p>Срок публичного сервитута, согласно п.4 статьи 39.45 Земельного кодекса Российской Федерации, составляет 11 месяцев. В соответствии с п.8 ст.39.43 Земельного кодекса Российской Федерации публичный сервитут считается установленным со дня внесения сведений о нем в Единый государственный реестр недвижимости.</p> <p>Обладатель публичного сервитута: АО «ГК «ЕКС», ИНН 5012000639, ОГРН 1025001549286.</p> <p>Почтовый адрес владельца: 127006, г. Москва, ул. Долгоруковская, дом 19, строение 8.</p> <p>Адрес электронной почты: office@aoeks.ru</p> <p>Наименование охраняемого объекта: Сооружение: участок магистрального газопровода Воскресенск-КРП 11</p>

Раздел 2

Сведения о местоположении границ объекта

1. Система координат МСК-50, зона 2					
2. Сведения о характерных точках границ объекта					
Обозначение характерных точек границ	Координаты, м		Метод определения координат характерной точки	Средняя квадратическая погрешность положения характерной точки (Mt), м	Описание обозначения точки на местности (при наличии)
	X	Y			
1	2	3	4	5	6
1	448 156,73	2 199 069,93	Аналитический метод	0,10	—
2	448 152,65	2 199 097,02		0,10	
3	448 148,91	2 199 123,74		0,10	
4	448 144,25	2 199 148,71		0,10	
5	448 140,84	2 199 168,13		0,10	
6	448 134,85	2 199 199,57		0,10	
7	448 108,61	2 199 324,25		0,10	
8	448 089,60	2 199 416,20		0,10	
9	448 068,73	2 199 549,87		0,10	
10	448 115,31	2 199 573,99		0,10	
11	448 116,90	2 199 576,74		0,10	
12	448 194,09	2 199 684,38		0,10	
13	448 269,65	2 199 789,75		0,10	
14	448 330,41	2 199 871,57		0,10	
15	448 358,78	2 199 905,41		0,10	
16	448 361,86	2 199 907,15		0,10	
17	448 400,95	2 199 929,22		0,10	
18	448 442,69	2 199 955,04		0,10	
19	448 469,53	2 199 969,80		0,10	
20	448 493,09	2 199 984,88		0,10	
21	448 487,10	2 200 011,92		0,10	
22	448 452,67	2 199 990,20		0,10	
23	448 342,73	2 199 926,21		0,10	
24	448 309,86	2 199 887,52		0,10	
25	448 248,63	2 199 805,04		0,10	
26	448 097,64	2 199 594,50		0,10	
27	448 041,73	2 199 568,08		0,10	
28	448 041,10	2 199 578,19		0,10	
29	448 056,62	2 199 597,77		0,10	
30	448 076,92	2 199 617,93		0,10	
31	448 100,40	2 199 649,78		0,10	
32	448 119,76	2 199 675,50		0,10	
33	448 148,71	2 199 715,08		0,10	
34	448 162,26	2 199 735,12		0,10	
35	448 171,36	2 199 747,03		0,10	
36	448 197,95	2 199 787,54		0,10	
37	448 202,10	2 199 794,56		0,10	
38	448 213,57	2 199 820,79		0,10	
39	448 243,78	2 199 857,34		0,10	
40	448 253,92	2 199 870,82		0,10	
41	448 271,37	2 199 894,12		0,10	
42	448 303,49	2 199 937,50		0,10	
43	448 315,05	2 199 956,39		0,10	
44	448 349,34	2 200 004,71		0,10	
45	448 381,19	2 200 041,18		0,10	
46	448 382,67	2 200 068,49		0,10	
47	448 367,43	2 200 131,69		0,10	

Раздел 2

Сведения о местоположении границ объекта					
1	2	3	4	5	6
48	448 362,08	2 200 128,39	Аналитический метод	0,10	—
49	448 376,63	2 200 067,94		0,10	
50	448 375,31	2 200 043,54		0,10	
51	448 344,66	2 200 008,48		0,10	
52	448 310,03	2 199 959,68		0,10	
53	448 298,56	2 199 940,95		0,10	
54	448 294,39	2 199 935,70		0,10	
55	448 266,54	2 199 897,68		0,10	
56	448 239,06	2 199 861,05		0,10	
57	448 208,41	2 199 823,96		0,10	
58	448 196,75	2 199 797,30		0,10	
59	448 193,92	2 199 792,52		0,10	
60	448 166,46	2 199 750,50		0,10	
61	448 157,38	2 199 738,62		0,10	
62	448 143,80	2 199 718,53		0,10	
63	448 129,37	2 199 698,80		0,10	
64	448 114,94	2 199 679,07		0,10	
65	448 072,37	2 199 621,86		0,10	
66	448 052,19	2 199 601,82		0,10	
67	448 034,92	2 199 581,00		0,10	
68	448 034,50	2 199 545,32		0,10	
69	448 059,08	2 199 410,31		0,10	
70	448 065,45	2 199 367,09		0,10	
71	448 078,59	2 199 317,13		0,10	
72	448 097,22	2 199 201,29		0,10	
73	448 100,84	2 199 163,09		0,10	
74	448 108,87	2 199 126,35		0,10	
75	448 115,89	2 199 108,85		0,10	
76	448 119,36	2 199 096,91	0,10		
77	448 120,80	2 199 086,77	0,10		
78	448 128,65	2 199 034,95	0,10		
1	448 156,73	2 199 069,93	0,10		
3. Сведения о характерных точках части (частей) границы объекта					
1	2	3	4	5	6
—	—	—	—	—	—

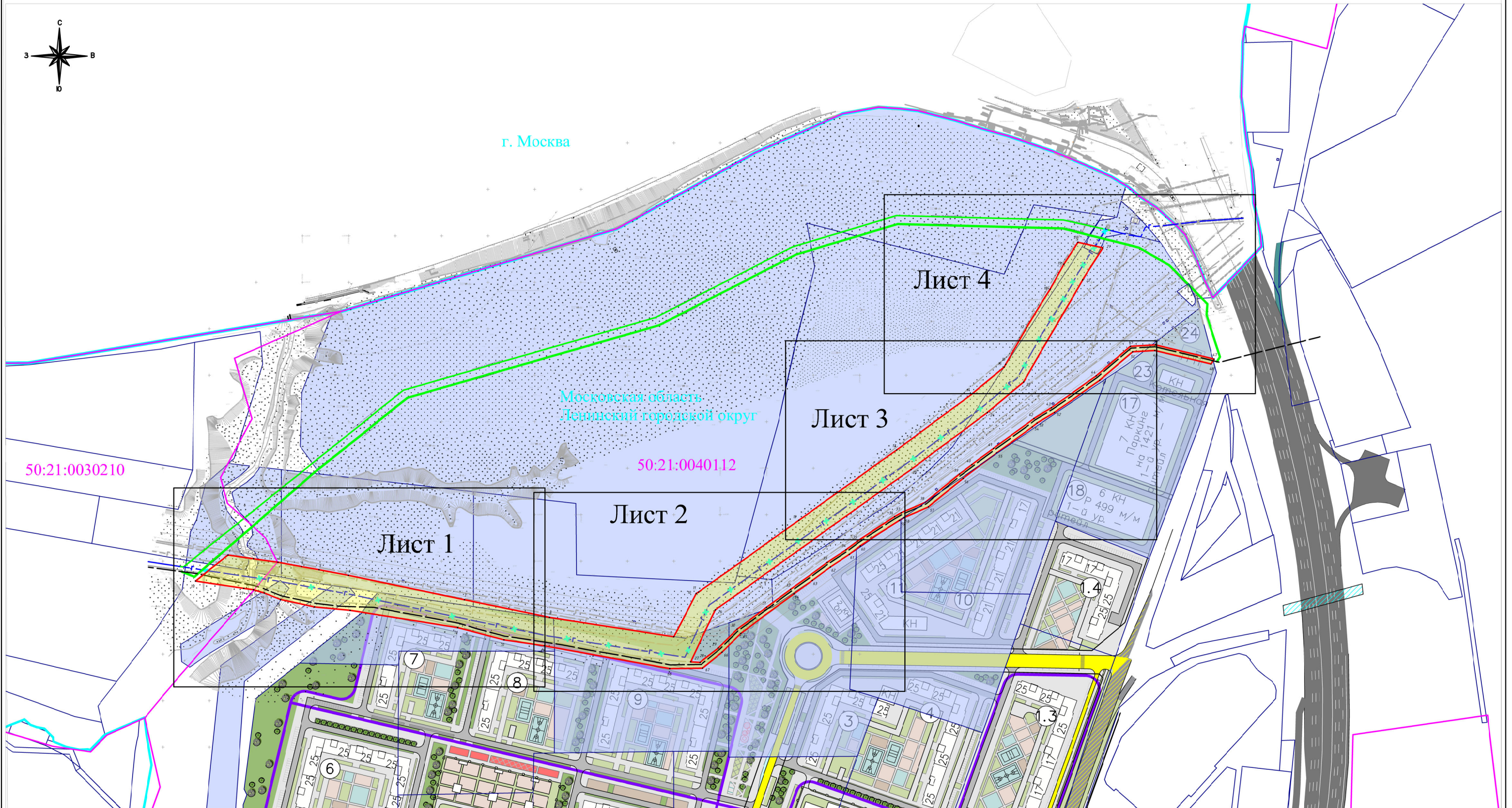
ТЕКСТОВОЕ ОПИСАНИЕ
местоположения границ населенных пунктов, территориальных зон

Прохождение границы		Описание прохождения границы
от точки	до точки	
1	2	3
1	2	
2	3	
3	4	
4	5	
5	6	
6	7	
7	8	
8	9	
9	10	
10	11	
11	12	
12	13	
13	14	
14	15	
15	16	
16	17	
17	18	
18	19	
19	20	
20	21	
21	22	
22	23	
23	24	
24	25	
25	26	
26	27	
27	28	
28	29	
29	30	
30	31	
31	32	
32	33	
33	34	
34	35	
35	36	
36	37	
37	38	
38	39	
39	40	
40	41	
41	42	
42	43	
43	44	
44	45	
45	46	
46	47	
47	48	
48	49	
49	50	
50	51	
51	52	
52	53	
53	54	

1	2	3
54	55	
55	56	
56	57	
57	58	
58	59	
59	60	
60	61	
61	62	
62	63	
63	64	
64	65	
65	66	
66	67	-
67	68	
68	69	
69	70	
70	71	
71	72	
72	73	
73	74	
74	75	
75	76	
76	77	
77	78	
78	1	

Схема расположения границ публичного сервитута

Схема выносных листов



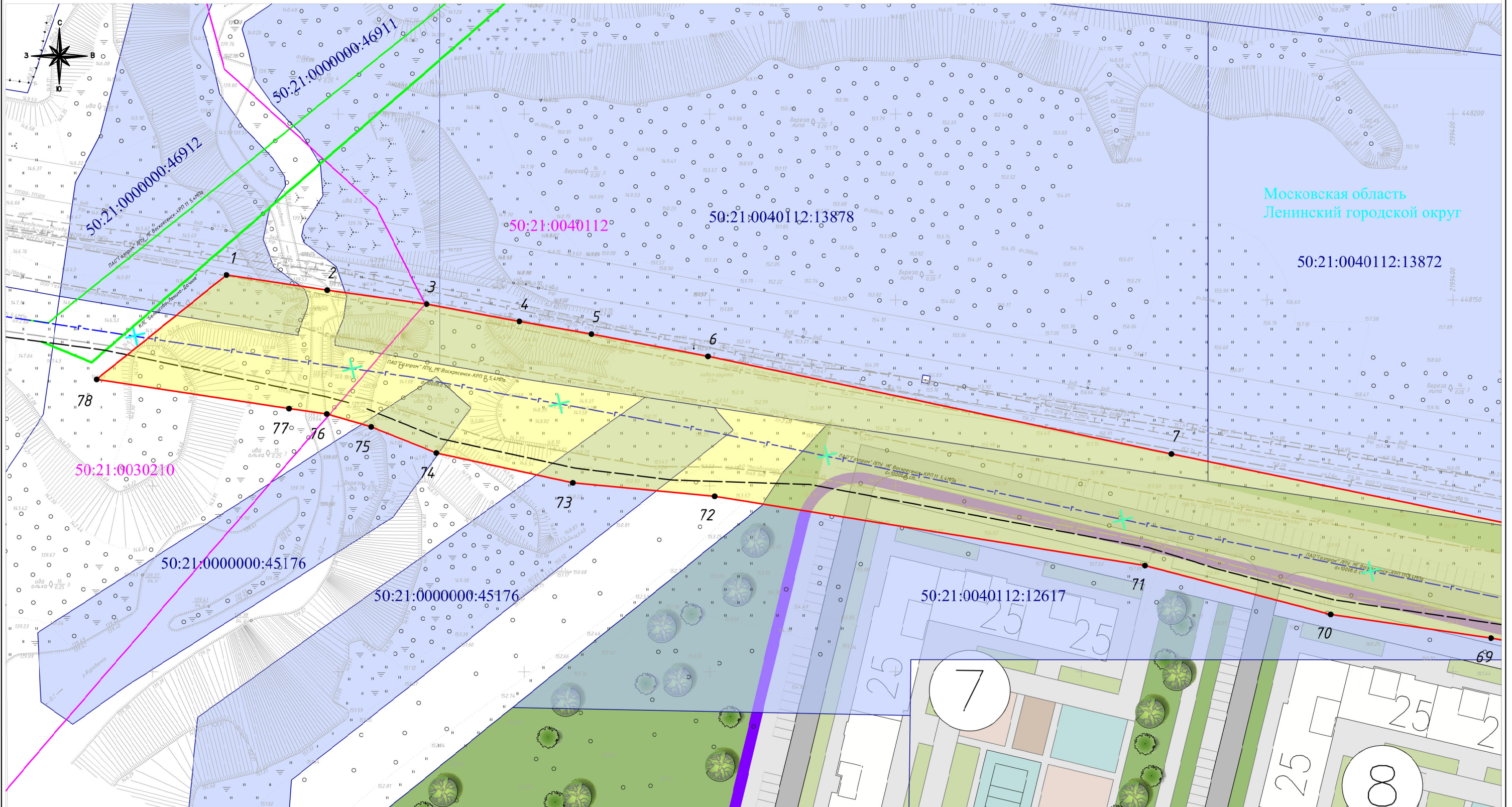
Масштаб 1 : 4000

- Условные обозначения:
- 50:21:0030210 - номер кадастрового квартала
 - граница кадастрового квартала
 - граница земельного участка, в отношении которого испрашивается публичный сервитут
 - 50:21:0030210:7083 - кадастровый номер земельного участка, в отношении которого испрашивается публичный сервитут

- границы административно-территориальных образований
- - характерная точка границы устанавливаемого публичного сервитута
- проектное местоположение инженерного сооружения
- проектные границы публичного сервитута



Схема расположения границ публичного сервитута

Лист 1



Московская область
Ленинский городской округ

Масштаб 1 : 1000

- Условные обозначения:
- 50:21:0030210 - номер кадастрового квартала
 -  - граница кадастрового квартала
 -  - граница земельного участка, в отношении которого испрашивается публичный сервитут
 - 50:21:0030210:7083 - кадастровый номер земельного участка, в отношении которого испрашивается публичный сервитут





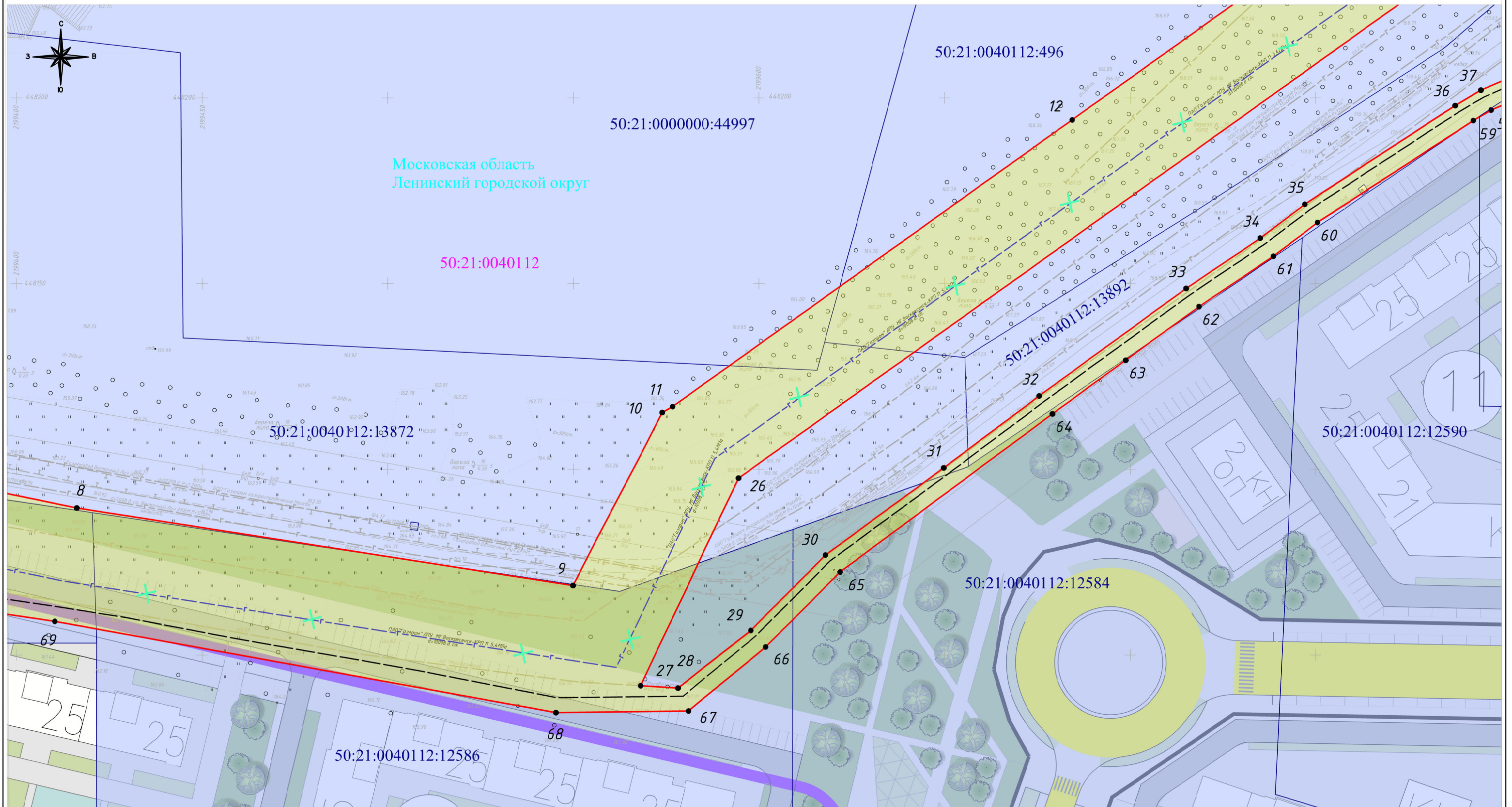
-  - границы административно-территориальных образований
-  - характерная точка границы устанавливаемого публичного сервитута
-  - проектное местоположение инженерного сооружения
-  - проектные границы публичного сервитута

Схема расположения границ публичного сервитута

Лист 2



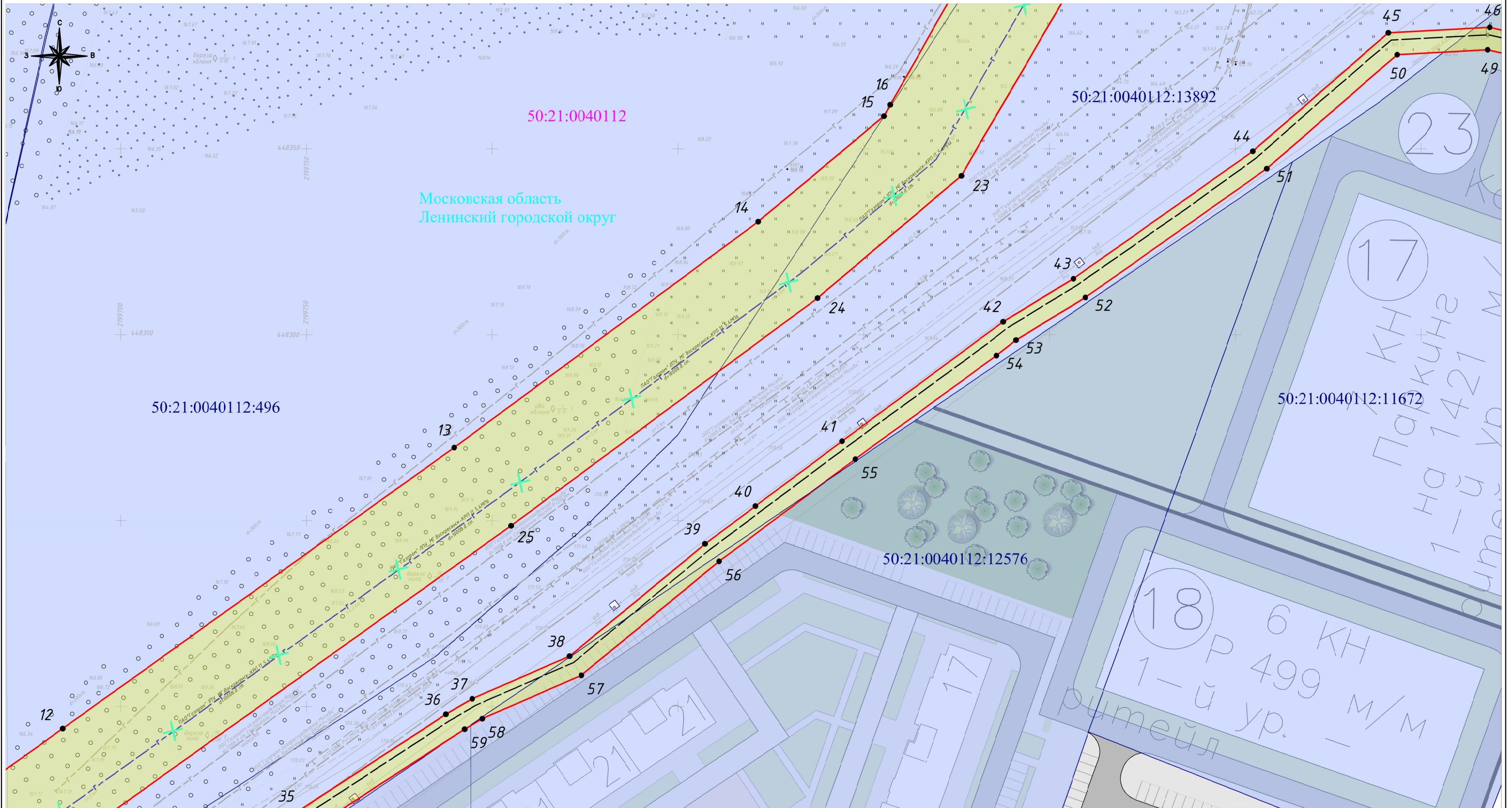
Масштаб 1 : 1000

- Условные обозначения:
- 50:21:0030210 - номер кадастрового квартала
 - граница кадастрового квартала
 - граница земельного участка, в отношении которого испрашивается публичный сервитут
 - 50:21:0030210:7083 - кадастровый номер земельного участка, в отношении которого испрашивается публичный сервитут

- границы административно-территориальных образований
- - характерная точка границы устанавливаемого публичного сервитута
- проектное местоположение инженерного сооружения
- проектные границы публичного сервитута

Схема расположения границ публичного сервитута

Лист 3



Московская область
Ленинский городской округ

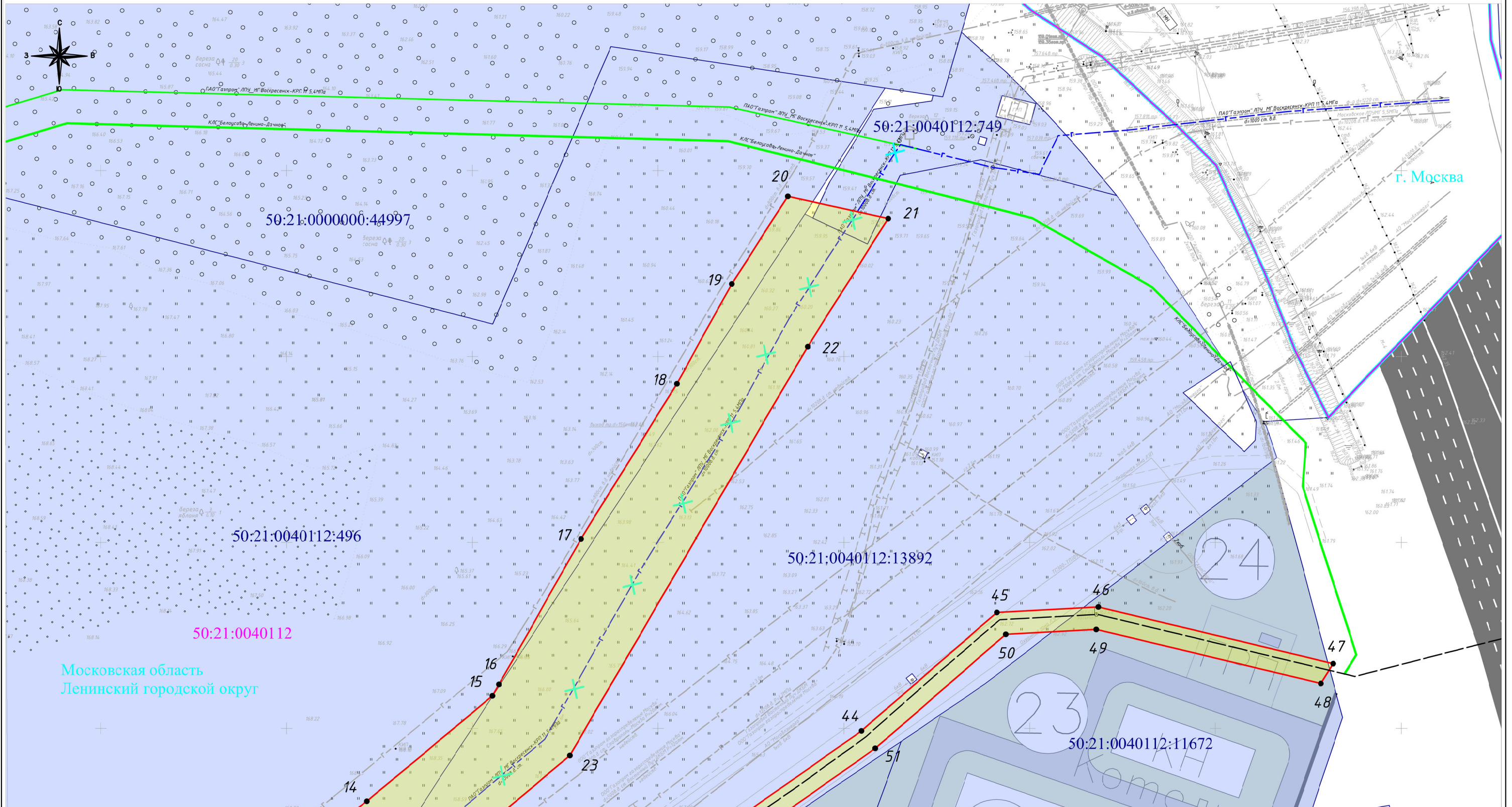
Масштаб 1 : 1000

- Условные обозначения:
- 50:21:0030210 - номер кадастрового квартала
 - граница кадастрового квартала
 - граница земельного участка, в отношении которого испрашивается публичный сервитут
 - 50:21:0030210:7083 - кадастровый номер земельного участка, в отношении которого испрашивается публичный сервитут

- границы административно-территориальных образований
- - характерная точка границы устанавливаемого публичного сервитута
- проектное местоположение инженерного сооружения
- проектные границы публичного сервитута

Схема расположения границ публичного сервитута

Лист 4



Масштаб 1 : 1000

- Условные обозначения:
- 50:21:0030210 - номер кадастрового квартала
 - граница кадастрового квартала
 - граница земельного участка, в отношении которого испрашивается публичный сервитут
 - 50:21:0030210:7083 - кадастровый номер земельного участка, в отношении которого испрашивается публичный сервитут

- границы административно-территориальных образований
- - характерная точка границы устанавливаемого публичного сервитута
- проектное местоположение инженерного сооружения
- проектные границы публичного сервитута