

Утверждена  
Постановлением администрации  
 (наименование документа об утверждении, включая  
Ленинского городского округа  
 наименования органов государственной власти или  
Московской области  
 органов местного самоуправления, принявших  
 решение об утверждении схемы или подписавших  
 соглашение о перераспределении земельных участков)  
 от \_\_\_\_\_ № \_\_\_\_\_





**Схема расположения земельного участка или земельных участков  
 на кадастровом плане территории**

Условный номер земельного участка _____ (указывается в случае, если предусматривается образование двух и более земельных участков)		
Площадь земельного участка <u>1168 кв.м.</u> (указывается проектная площадь образуемого земельного участка, вычисленная с использованием технологических и программных средств, в том числе размещенных на официальном сайте федерального органа исполнительной власти, уполномоченного Правительством Российской Федерации на осуществление государственного кадастрового учета, государственной регистрации прав, ведение Единого государственного реестра недвижимости и предоставление сведений, содержащихся в Едином государственном реестре недвижимости, в информационно-телекоммуникационной сети «Интернет» (далее - официальный сайт), с округлением до 1 квадратного метра. Указанное значение площади земельного участка может быть уточнено при проведении кадастровых работ не более чем на десять процентов)		
Обозначение характерных точек границ	Координаты, м (указываются в случае подготовки схемы расположения земельного участка с использованием технологических и программных средств, в том числе размещенных на официальном сайте. Значения координат, полученные с использованием указанных технологических и программных средств, указываются с округлением до 0,01 метра)	
	<b>X</b>	<b>Y</b>
<b>1</b>	<b>2</b>	<b>3</b>
1	446 289,81	2 200 418,05
2	446 291,26	2 200 438,25
3	446 233,88	2 200 442,49
4	446 232,39	2 200 422,20
1	446 289,81	2 200 418,05



Масштаб 1:700

**Условные обозначения:**

- 
- граница испрашиваемого земельного участка
- 50:21:0010227
- номер кадастрового квартала
- :435
- обозначение земельного участка
- 
- учтенные участки сторонних землепользователей
- 
- Проходы и проезды
- 50:21-6.79
- Обозначение ЗОУИТ
- 
- Картографические материалы Росреестра