



**ПРАВИТЕЛЬСТВО  
МОСКОВСКОЙ ОБЛАСТИ**

**ПОСТАНОВЛЕНИЕ**

30.12.2020 № 1067/44

г. Красногорск

Об утверждении документации по планировке территории для создания и эксплуатации сети автомобильных дорог общего пользования регионального значения Московской области «Солнцево – Бутово – Видное – Каширское шоссе – Молоково – Лыткарино – Томилино – Красково – Железнодорожный» на платной основе.

Элемент 2. Участок автомобильной дороги от примыкания к автомобильной дороге Каширское шоссе до примыкания к автомобильной дороге Москва – Жуковский

В соответствии с Градостроительным кодексом Российской Федерации, Законом Московской области № 36/2007-ОЗ «О Генеральном плане развития Московской области», постановлением Правительства Московской области от 11.07.2007 № 517/23 «Об утверждении Схемы территориального планирования Московской области - основных положений градостроительного развития», Схемой территориального планирования транспортного обслуживания Московской области, утвержденной постановлением Правительства Московской области от 25.03.2016 № 230/8 «Об утверждении Схемы территориального планирования транспортного обслуживания Московской области», государственной программой Московской области «Развитие и функционирование дорожно-транспортного комплекса» на 2017-2024 годы, утвержденной постановлением Правительства Московской области от 25.10.2016 № 782/39 «Об утверждении государственной программы Московской области «Развитие и функционирование дорожно-транспортного комплекса» на 2017-2024 годы», учитывая решение Градостроительного совета Московской области от 15.12.2020, Правительство Московской области постановляет:

1. Утвердить прилагаемую документацию по планировке территории для создания и эксплуатации сети автомобильных дорог общего пользования регионального значения Московской области «Солнцево – Бутово – Видное – Каширское шоссе – Молоково – Лыткарино – Томилино – Красково –

055689 \*

Железнодорожный» на платной основе. Элемент 2. Участок автомобильной дороги от примыкания к автомобильной дороге Каширское шоссе до примыкания к автомобильной дороге Москва – Жуковский (далее – документация по планировке территории).

2. Комитету по архитектуре и градостроительству Московской области в семидневный срок со дня принятия настоящего постановления направить главе Ленинского городского округа Московской области, главе городского округа Лыткарино Московской области, главе Раменского городского округа Московской области и главе городского округа Люберцы Московской области документацию по планировке территории.

3. Главному управлению по информационной политике Московской области обеспечить официальное опубликование настоящего постановления в газете «Ежедневные новости. Подмосковье», «Информационном вестнике Правительства Московской области», размещение (опубликование) на сайте Правительства Московской области в Интернет-портале Правительства Московской области и на «Официальном интернет-портале правовой информации» ([www.pravo.gov.ru](http://www.pravo.gov.ru)).

4. Контроль за выполнением настоящего постановления возложить на заместителя Председателя Правительства Московской области Фомина М.А.

Губернатор  
Московской области



А.Ю. Воробьев

УТВЕРЖДЕНА  
постановлением Правительства  
Московской области

от 30.12.2020 № 1067/44

**Документация по планировке территории для создания и эксплуатации сети автомобильных дорог общего пользования регионального значения Московской области «Солнцево – Бутово – Видное – Каширское шоссе – Молоково – Лыткарино – Томилино – Красково – Железнодорожный» на платной основе**

Элемент 2. Участок автомобильной дороги от примыкания к автомобильной дороге Каширское шоссе до примыкания к автомобильной дороге Москва – Жуковский

Документация по планировке территории для создания и эксплуатации сети автомобильных дорог общего пользования регионального значения Московской области «Солнцево – Бутово – Видное – Каширское шоссе – Молоково – Лыткарино – Томилино – Красково – Железнодорожный» на платной основе. Элемент 2. Участок автомобильной дороги от примыкания к автомобильной дороге Каширское шоссе до примыкания к автомобильной дороге Москва – Жуковский (далее – документация по планировке территории) подготовлена в соответствии с государственной программой Московской области «Развитие и функционирование дорожно-транспортного комплекса» на 2017-2024 годы, утвержденной постановлением Правительства Московской области от 25.10.2016 № 782/39 «Об утверждении государственной программы Московской области «Развитие и функционирование дорожно-транспортного комплекса» на 2017-2024 годы», Схемой территориального планирования Московской области – основными положениями градостроительного развития, утвержденной постановлением Правительства Московской области от 11.07.2007 № 517/23 «Об утверждении Схемы территориального планирования Московской области - основных положений градостроительного развития», Схемой территориального планирования транспортного обслуживания Московской области, утвержденной постановлением Правительства Московской области от 25.03.2016 № 230/8 «Об утверждении Схемы территориального планирования транспортного обслуживания Московской области», распоряжением Правительства Московской области от 27.01.2020 № 23-РП «О целесообразности заключения концессионного соглашения о создании эксплуатации сети автомобильных дорог общего пользования регионального значения Московской области «Солнцево – Бутово – Видное – Каширское шоссе – Молоково – Лыткарино – Томилино – Красково – Железнодорожный» на платной основе» и концессионным соглашением между Московской областью и ООО «Лыткаринская платная дорога» от 12.02.2020 № 4 «О создании и эксплуатации и эксплуатации сети автомобильных дорог общего пользования регионального значения Московской области «Солнцево – Бутово – Видное – Каширское шоссе – Молоково – Лыткарино – Томилино – Красково – Железнодорожный» на платной основе», на основании распоряжения Комитета по архитектуре и градостроительству Московской области от 30.01.2020 № 28РВ-26 «О подготовке документации по планировке территории для создания и эксплуатации сети автомобильных дорог общего пользования регионального значения Московской области «Солнцево – Бутово – Видное – Каширское шоссе – Молоково – Лыткарино – Томилино – Красково – Железнодорожный», распоряжения Комитета по архитектуре и градостроительству Московской области от 16.03.2020 № 28РВ-119 «О внесении изменений в распоряжение Комитета по архитектуре и градостроительству Московской области от 30.01.2020 № 28РВ-26 «О подготовке документации по планировке территории для создания и эксплуатации сети автомобильных дорог общего пользования регионального значения Московской области «Солнцево – Бутово – Видное – Каширское шоссе – Молоково – Лыткарино – Томилино – Красково – Железнодорожный».

Документация по планировке территории подготовлена государственным автономным учреждением Московской области «Научно-исследовательский и проектный институт градостроительства» по заказу Комитета по архитектуре и градостроительству Московской области.

Документация по планировке территории подготовлена с использованием материалов специализированных научно-исследовательских и проектных организаций, результатов инженерных изысканий, в соответствии с требованиями технических регламентов.

Документация по планировке территории выполнена в составе проекта планировки территории и проекта межевания территории.

Проект планировки территории подготовлен в целях выделения элементов планировочной структуры, установления границ территорий общего пользования, границ зон планируемого размещения объектов капитального строительства, определения характеристик планируемого развития территории.

Проект межевания территории подготовлен в целях определения местоположения границ образуемых и изменяемых земельных участков.

#### 1. Проект планировки территории.

Проект планировки территории состоит из основной части, которая подлежит утверждению, и материалов по ее обоснованию.

Основная часть проекта планировки территории включает в себя:

Раздел 1. Положение о размещении линейного объекта:

наименование, основные характеристики и назначение планируемого для размещения линейного объекта;

перечень городских округов в составе Московской области, населенных пунктов, на территориях которых устанавливается зона планируемого размещения линейного объекта;

перечень координат характерных точек границы зоны планируемого размещения линейного объекта;

перечень координат характерных точек границ зон планируемого размещения линейных объектов, подлежащих реконструкции в связи с изменением их местоположения;

предельные параметры разрешенного строительства, реконструкции объектов капитального строительства, входящих в состав линейного объекта в границах зоны его планируемого размещения;

информация о необходимости осуществления мероприятий по защите сохраняемых объектов капитального строительства (здание, строение, сооружение, объекты, строительство которых не завершено), существующих и строящихся на момент подготовки проекта планировки территории, а также объектов капитального строительства, планируемых к строительству в соответствии с ранее утвержденной документацией по планировке территории, от возможного негативного воздействия в связи с размещением линейного объекта;

информация о необходимости осуществления мероприятий по сохранению объектов культурного наследия от возможного негативного воздействия в связи с размещением линейного объекта;

информация о необходимости осуществления мероприятий по охране окружающей среды;

информация о необходимости осуществления мероприятий по защите территории от чрезвычайных ситуаций природного и техногенного характера, в том числе по обеспечению пожарной безопасности и гражданской обороне;

перечень координат характерных точек красных линий.

Раздел 2. Графическая часть, включающую в себя:

чертежи красных линий;

чертежи границ зон планируемого размещения линейного объекта;

чертежи границ зон планируемого размещения линейных объектов, подлежащих реконструкции в связи с изменением их местоположения.

Материалы по обоснованию проекта планировки территории включают в себя:

1) графическую часть, включающую в себя:



схему расположения элементов планировочной структуры;  
 схему использования территории в период подготовки проекта планировки территории;  
 схему организации улично-дорожной сети и движения транспорта;  
 схему размещения инженерных сетей и сооружений;  
 схему вертикальной планировки, инженерной подготовки и инженерной защиты территории;  
 схему границ зон с особыми условиями использования территорий, особо охраняемых природных территорий, лесничеств;  
 схему границ территорий, подверженных риску возникновения чрезвычайных ситуаций природного и техногенного характера;  
 схему конструктивных и планировочных решений;  
 планируемые поперечные профили.

2) пояснительную записку;

2. Проект межевания территории.

Проект межевания территории состоит из основной части, которая подлежит утверждению, и материалов по обоснованию этого проекта.

Основная часть проекта межевания территории включает в себя:

Раздел 1. Текстовую часть, в которой приведены:

перечень и сведения о площади образуемых земельных участков;

перечень и сведения о виде разрешенного использования лесного участка, количественных и качественных характеристиках лесного участка;

координаты поворотных точек границ образуемых земельных участков;

площади в границах публичных сервитутов (планируемых);

координаты поворотных точек границ публичных сервитутов (планируемых);

Раздел 2. Чертежи межевания территории, на которых отображены:

границы планируемых и существующих элементов планировочной структуры;

красные линии, утвержденные в составе проекта планировки территории;

границы образуемых и (или) изменяемых земельных участков, условные номера образуемых земельных участков, в том числе в отношении которых предполагаются их резервирование и (или) изъятие для государственных или муниципальных нужд.

Материалы по обоснованию проекта межевания территории включают в себя:

чертежи, пояснительную записку.

## **1. Проект планировки территории**

### **Раздел 1. Положение о размещении линейного объекта**

#### **Наименование, основные характеристики и назначение планируемого для размещения линейного объекта**

Наименование линейного объекта – «Солнцево – Бутово – Видное – Каширское шоссе – Молоково – Лыткарино – Томилино – Красково – Железнодорожный» на платной основе (далее – автомобильная дорога). Элемент 2. Участок автомобильной дороги от примыкания к автомобильной дороге Каширское шоссе до примыкания к автомобильной дороге Москва – Жуковский (далее – Элемент 2).

Начало участка Элемент 2 – на примыкании к автомобильной дороге Каширское шоссе.

Конец участка – на подходе к автомобильной дороге регионального значения Москва – Жуковский.

Основные характеристики линейного объекта:

протяженность – 25 км;

категория – I-б;

количество полос движения – 6 шт.;

ширина полосы движения – 3,75 м;

тип дорожной одежды – капитальный, асфальтобетон;  
классификация автомобильной дороги по значению – региональная;

Проектом планировки территории предусмотрено:

строительство транспортной развязки на пересечении с автомобильной дорогой регионального значения «Каширское шоссе» и планируемой автомобильной дорогой регионального значения Щербинка – Федюково – Каширское шоссе;

строительство путепровода по основному ходу на пересечении с автомобильной дорогой служебного пользования расположенной между военными городками;

строительство транспортной развязки на пересечении с автомобильной дорогой А-105 подъездная дорога от Москвы к аэропорту Домодедово;

строительство правоповоротного съезда к планируемой территории жилой застройки «Пригород Лесное»;

строительство путепровода по основному ходу на пересечении с автомобильной дорогой регионального значения М-5 «Урал» – п. Володарского – Каширское шоссе с устройством съездов;

строительство транспортной развязки в разных уровнях на пересечении с автомобильной дорогой регионального значения «Каширское шоссе – Молоково – Андреевское»;

строительство мостового перехода через р. Москву;

строительство транспортной развязки на пересечении с дорогой регионального значения Лыткаринское шоссе;

строительство транспортной развязки на пересечении с автомобильной дорогой федерального значения М-5 «Урал»;

строительство путепровода по основному ходу на пересечении с автомобильной дорогой регионального значения «Москва – Жуковский»;

реконструкция остановочных пунктов общественного пассажирского транспорта с устройством заездных карманов и павильонов для пассажиров (количество и местоположение уточняется при разработке проекта строительства).

Для функционирования автомобильной дороги планируется строительство обслуживающего комплекса с объектами придорожного сервиса включающего размещение автозаправочной станции. Характеристики и состав объектов обслуживающего комплекса уточняются на стадии разработки проекта строительства.

Для безопасности пешеходного движения предусмотрены следующие мероприятия:

строительство внеуличных пешеходных переходов через автомобильную дорогу;

Этапы и очередность реализации элементов улично-дорожной сети, установленные совместно концессионером и концедентом, определяются на стадии разработки проекта строительства.

Способы взимания платы за проезд по автомобильной дороге будут определены на стадии разработки проекта строительства.

При разработке проекта строительства пересечения автомобильной дороги регионального значения «Солнцево – Бутово – Видное – Каширское шоссе – Молоково – Лыткарино – Томилино – Красково – Железнодорожный» с автомобильными дорогами федерального значения и примыкания «Солнцево – Бутово – Видное – Каширское шоссе – Молоково – Лыткарино – Томилино – Красково – Железнодорожный» к автомобильным дорогам федерального значения обязательным является получение технических требований и условий на строительство/реконструкцию пересечений и примыканий к федеральным автомобильным дорогам, выданным в порядке, установленном Министерством транспорта Российской Федерации.

Проектом планировки территории учтено:

строительство путепровода по основному ходу автомобильной дороги Подъезд к д. Богданиха.

строительство транспортной развязки в разных уровнях планируемой автомобильную дорогу регионального значения МКАД – Дзержинский – Лыткарино.

строительство трассы линии рельсового скоростного пассажирского транспорта «Москва –

Бутово – Щербинка – Видное» на участке «Видное (пл. Расторгуево) – Москва (м. Царицыно)». строительство трассы ЛРТ Москва (ст. м. Царицыно) – аэропорт Домодедово».

**Перечень городских округов в составе Московской области, населенных пунктов, на территориях которых устанавливается зона планируемого размещения линейного объекта**

Размещение линейного объекта предусмотрено на территории Ленинского городского округа Московской области, городского округа Лыткарино Московской области, Раменского городского округа Московской области, городского округа Люберцы Московской области.

В том числе, зона планируемого размещения линейного объекта устанавливается на территории следующих населенных пунктов: д. Пуговичино, д. Мисайлово, д. Богданиха, с. Андреевское, д. Остров Ленинского городского округа; г. Лыткарино городского округа Лыткарино; пос. Мирный, р.п. Томилово, р.п. Малаховка, д.п. Красково городского округа Люберцы.

**Перечень координат характерных точек границы зоны планируемого размещения линейного объекта**

Характерные точки границ зоны планируемого размещения линейного объекта привязываются к координатам геодезической сети в системе координат МСК-50.

Перечень координат характерных точек границы зоны планируемого размещения линейного объекта приведен в таблице 1.

Таблица 1

Точка	X	Y
1	444523,14	2202983,67
2	444503,65	2203077,98
3	444509,29	2203088,85
4	444529,33	2203100,14
5	444499,89	2203152,41
6	444500,38	2203152,72
7	444499,52	2203154,79
8	444496,69	2203162,97
9	444495,56	2203169,31
10	444494,84	2203175,74
11	444496,45	2203184,13
12	444498,77	2203188,10
13	444513,64	2203230,50
14	444516,97	2203251,14
15	444513,30	2203249,56
16	444511,91	2203249,59
17	444509,71	2203249,64
18	444494,24	2203242,14
19	444490,50	2203250,79
20	444478,09	2203243,86
21	444471,82	2203260,21
22	444461,51	2203288,14
23	444465,25	2203289,74
24	444455,29	2203312,70

Точка	X	Y
25	444444,64	2203334,20
26	444410,64	2203382,51
27	444389,24	2203423,31
28	444320,51	2203543,41
29	444276,12	2203631,77
30	444231,13	2203737,66
31	444229,39	2203747,23
32	444216,47	2203889,55
33	444215,19	2203958,24
34	444206,64	2203958,08
35	444211,56	2203997,39
36	444218,54	2204001,66
37	444211,65	2204016,34
38	444220,36	2204019,25
39	444253,18	2204081,26
40	444324,10	2204200,63
41	444341,73	2204228,50
42	444352,22	2204250,03
43	444360,99	2204273,44
44	444368,63	2204305,69
45	444370,29	2204380,64
46	444333,74	2204437,55
47	444333,52	2204437,93
48	444329,73	2204435,74

Точка	X	Y
49	444328,39	2204463,90
50	444328,14	2204469,00
51	444326,65	2204500,07
52	444328,95	2204513,17
53	444337,31	2204537,90
54	444349,14	2204563,96
55	444447,68	2204764,92
56	444477,32	2204750,38
57	444480,98	2204645,45
58	444481,46	2204631,68
59	444481,45	2204625,95
60	444527,45	2204629,15
61	444527,46	2204632,44
62	444526,95	2204647,05
63	444524,38	2204720,35
64	444522,94	2204759,46
65	444524,13	2204769,73
66	444529,50	2204794,13
67	444537,54	2204817,79
68	444548,14	2204840,42
69	444561,17	2204861,74
70	444576,47	2204881,49
71	444593,86	2204899,43
72	444613,13	2204915,35
73	444634,03	2204929,04
74	444658,63	2204941,62
75	444684,70	2204951,94
76	444712,11	2204960,71
77	444740,47	2204968,62
78	444840,07	2204994,55
79	444852,62	2204997,91
80	444866,00	2205002,14
81	444879,88	2205007,94
82	444893,76	2205016,08
83	444912,07	2205032,99
84	444924,35	2205052,76
85	444928,42	2205062,58
86	444931,51	2205072,75
87	444933,57	2205083,18
88	444934,59	2205093,76
89	444930,47	2205119,35
90	444923,96	2205145,96
91	444944,14	2205151,94
92	444950,45	2205147,86
93	444955,24	2205149,20

Точка	X	Y
94	444956,15	2205145,95
95	444977,30	2205151,87
96	444975,49	2205158,79
97	444991,38	2205164,03
98	444992,97	2205166,44
99	445015,19	2205172,99
100	445102,80	2205197,01
101	445105,97	2205198,09
102	445144,07	2205208,92
103	445174,49	2205216,83
104	445171,82	2205226,98
105	445155,60	2205288,54
106	445152,52	2205300,20
107	445149,91	2205310,12
108	445137,38	2205310,13
109	445138,25	2205295,41
110	445113,15	2205288,45
111	445045,93	2205272,95
112	444945,06	2205257,96
113	444914,89	2205249,65
114	444896,89	2205244,28
115	444849,75	2205269,58
116	444807,98	2205265,19
117	444750,57	2205200,60
118	444652,93	2205171,45
119	444604,77	2205158,34
120	444579,05	2205160,35
121	444550,64	2205169,76
122	444528,13	2205183,47
123	444512,11	2205197,27
124	444492,58	2205217,04
125	444449,70	2205261,92
126*	444444,81	2205267,06
127*	444372,32	2205342,91
128*	444357,74	2205360,87
129*	444346,42	2205380,35
130*	444339,76	2205397,56
131*	444344,61	2205398,90
132*	444339,30	2205418,18
133*	444333,88	2205416,68
134*	444328,16	2205444,48
135*	444330,63	2205774,65
136*	444341,99	2205774,58
137*	444342,13	2205794,57
138*	444330,78	2205794,65

Точка	X	Y
139*	444331,46	2205885,47
140*	444335,21	2206377,57
141*	444337,74	2206402,27
142*	444341,45	2206426,81
143*	444346,35	2206451,15
144*	444352,42	2206475,22
145*	444357,88	2206493,76
146*	444363,86	2206512,35
147*	444370,19	2206531,04
148*	444392,30	2206595,26
149*	444397,23	2206610,10
150*	444401,56	2206626,47
151*	444404,59	2206644,50
152*	444403,80	2206664,31
153*	444400,43	2206678,83
154*	444392,89	2206697,20
155*	444381,72	2206711,45
156*	444385,89	2206737,24
157*	444401,07	2206818,97
158*	444414,49	2206879,50
159*	444406,77	2206902,46
160*	444413,25	2206931,69
161*	444421,71	2206964,97
162*	444434,98	2207037,20
163*	444446,19	2207074,48
164*	444460,37	2207108,69
165*	444463,30	2207113,98
166*	444467,03	2207109,24
167*	444471,05	2207104,74
168*	444475,33	2207100,50
169*	444479,87	2207096,53
170*	444484,64	2207092,84
171*	444489,64	2207089,46
172*	444494,83	2207086,40
173*	444500,20	2207083,66
174*	444520,58	2207076,65
175*	444538,36	2207069,59
176*	444543,36	2207068,36
177*	444557,36	2207039,98
178*	444588,75	2207055,47
179*	444584,00	2207065,09
180*	444615,62	2207065,90
181*	444639,75	2207064,65
182*	444663,92	2207064,57
183*	444688,06	2207065,65

Точка	X	Y
184*	444712,12	2207067,89
185*	444736,05	2207071,30
186*	444749,40	2207073,62
187*	444758,71	2207075,54
188*	444768,29	2207077,97
189*	444778,05	2207081,12
190*	444787,88	2207085,21
191*	444798,47	2207090,99
192*	444810,31	2207099,92
193*	444820,99	2207111,23
194*	444829,30	2207124,37
195*	444834,94	2207138,86
196*	444837,70	2207154,17
197*	444837,46	2207169,71
198	444836,82	2207172,75
199	444834,03	2207184,44
200	444815,40	2207202,96
201	444763,14	2207241,43
202	444713,41	2207277,08
203	444651,46	2207320,24
204	444585,87	2207364,48
205	444560,16	2207381,41
206	444570,25	2207403,69
207	444647,34	2207351,97
208	444695,15	2207318,90
209	444792,96	2207249,07
210	444812,92	2207229,72
211	444891,70	2207170,47
212	444966,16	2207114,16
213	445121,43	2206996,72
214	445241,62	2206906,55
215	445248,61	2206915,88
216*	445251,32	2206919,49
217*	445262,92	2206934,95
218*	444875,57	2207226,55
219*	444714,10	2207343,91
220*	444746,31	2207395,30
221*	444760,47	2207430,95
222*	444774,61	2207482,73
223*	444782,35	2207535,84
224*	444783,64	2207574,32
225*	444780,33	2207595,91
226*	444772,50	2207615,97
227*	444761,11	2207630,21
228*	444746,93	2207642,08

Точка	X	Y
229*	444736,01	2207649,03
230*	444724,43	2207654,84
231*	444712,32	2207659,44
232*	444699,71	2207662,83
233*	444757,07	2207762,77
234*	444788,15	2207813,27
235*	444812,45	2207851,45
236*	444954,97	2208070,93
237*	444968,39	2208059,65
238*	444990,91	2208086,44
239*	444974,17	2208100,51
240*	445053,08	2208222,03
241*	445061,10	2208234,43
242*	445067,78	2208225,68
243	445092,81	2208264,55
244	445102,66	2208280,09
245	445119,96	2208308,11
246*	445120,91	2208309,66
247*	445121,32	2208310,37
248*	445133,88	2208332,08
249*	445127,26	2208341,61
250*	445133,45	2208351,47
251*	445153,07	2208387,39
252*	445171,63	2208424,12
253*	445189,00	2208461,42
254*	445205,17	2208499,26
255*	445215,30	2208525,21
256*	445243,13	2208515,69
257*	445265,10	2208522,50
258*	445276,82	2208557,50
259*	445273,37	2208558,66
260*	445283,66	2208592,83
261*	445277,92	2208594,56
262*	445267,67	2208560,56
263*	445257,37	2208564,01
264*	445251,19	2208545,51
265*	445225,92	2208553,97
266*	445233,84	2208576,39
267*	445246,31	2208615,61
268*	445257,52	2208655,20
269*	445267,46	2208695,13
270*	445276,11	2208735,36
271*	445283,48	2208775,85
272*	445289,54	2208816,55
273*	445294,30	2208857,43

Точка	X	Y
274*	445297,75	2208898,43
275*	445299,88	2208939,53
276*	445300,70	2208980,67
277*	445300,24	2209018,19
278*	445306,85	2209018,14
279*	445306,98	2209038,14
280*	445299,57	2209038,19
281*	445298,82	2209057,07
282*	445296,43	2209091,63
283*	445293,11	2209126,12
284*	445288,86	2209160,51
285*	445283,69	2209194,77
286*	445277,60	2209228,87
287*	445270,59	2209262,80
288*	445262,67	2209296,53
289*	445353,85	2209295,95
290	445584,61	2209304,47
291	445605,71	2209341,28
292*	445352,22	2209331,82
293*	445332,25	2209332,56
294*	445312,61	2209336,27
295*	445293,75	2209342,85
296*	445276,07	2209352,17
297*	445271,84	2209355,28
298*	445265,44	2209377,03
299*	445253,52	2209409,69
300*	445243,30	2209443,69
301*	445223,67	2209437,79
302*	445218,98	2209436,39
303*	445208,92	2209462,81
304*	445193,04	2209500,77
305*	445175,96	2209538,21
306*	445157,68	2209575,08
307*	445147,96	2209593,21
308*	445144,74	2209604,64
309*	445134,55	2209622,48
310*	445127,94	2209629,16
311*	445117,65	2209646,97
312*	445095,92	2209681,92
313*	445073,09	2209716,16
314*	445049,18	2209749,65
315*	445024,21	2209782,35
316*	444998,20	2209814,24
317*	444971,19	2209845,29
318*	444943,20	2209875,45

Точка	X	Y
319*	444914,25	2209904,70
320*	444884,42	2209932,98
321*	444858,02	2209956,55
322*	444828,51	2209981,47
323*	444798,80	2210005,44
324*	444768,95	2210028,80
325*	444739,13	2210051,76
326*	444391,86	2210318,54
327*	444362,27	2210341,33
328*	444333,07	2210364,19
329*	444314,24	2210379,41
330*	444310,51	2210399,71
331*	444293,51	2210396,59
332*	444276,77	2210410,78
333*	444247,80	2210436,93
334*	444219,88	2210463,87
335*	444192,88	2210491,73
336*	444166,81	2210520,47
337*	444141,72	2210550,06
338*	444117,63	2210580,48
339*	444094,57	2210611,68
340*	444072,56	2210643,63
341*	444051,62	2210676,29
342*	444031,79	2210709,64
343*	444013,08	2210743,63
344*	443993,58	2210782,19
345*	443986,46	2210797,14
346*	444002,35	2210805,60
347*	443985,66	2210836,93
348*	443971,13	2210858,83
349*	443964,85	2210869,95
350*	443959,80	2210875,31
351*	443954,11	2210871,40
352*	443949,15	2210883,26
353*	443935,01	2210917,84
354*	443907,66	2210984,95
355*	443912,43	2210985,77
356*	443909,03	2211005,48
357*	443899,94	2211003,91
358*	443725,77	2211431,36
359*	443716,69	2211455,29
360	443708,64	2211478,07
361	443696,36	2211512,80
362	443678,17	2211571,02
363	443662,14	2211629,87

Точка	X	Y
364	443651,62	2211688,06
365	443645,62	2211746,89
366	443645,17	2211765,14
367	443651,61	2211766,27
368	443648,14	2211785,97
369	443644,68	2211785,36
370	443644,17	2211806,00
371	443647,27	2211865,05
372	443654,92	2211923,69
373	443667,06	2211981,56
374	443683,63	2212038,33
375	443704,52	2212093,65
376	443729,61	2212147,19
377	443758,75	2212198,64
378	443759,48	2212199,73
379	443770,66	2212216,33
380	443791,77	2212247,70
381	443828,47	2212294,06
382	443868,63	2212337,46
383	443912,02	2212377,64
384	443958,38	2212414,35
385	444007,42	2212447,38
386	444045,34	2212470,85
387	444083,92	2212493,19
388	444123,14	2212514,40
389	444162,97	2212534,46
390	444207,87	2212557,77
391	444225,62	2212566,99
392	444256,82	2212583,19
393	444282,62	2212595,32
394	444306,66	2212606,90
395	444324,67	2212615,60
396	444342,71	2212624,28
397	444360,65	2212633,12
398	444396,72	2212650,45
399	444432,79	2212667,83
400	444468,44	2212686,32
401	444480,23	2212692,48
402*	444504,00	2212704,90
403*	444538,80	2212723,76
404*	444574,44	2212741,66
405*	444592,31	2212751,25
406*	444627,82	2212769,51
407*	444634,84	2212773,04
408	444638,66	2212774,96

Точка	X	Y
409	444657,50	2212784,44
410*	444676,00	2212793,74
411*	444717,10	2212814,74
412*	444736,24	2212824,52
413*	444768,31	2212840,86
414*	444803,15	2212858,32
415*	444854,47	2212881,51
416*	445098,25	2212678,67
417*	445160,93	2212626,52
418	445164,64	2212630,99
419	445197,91	2212671,09
420	445137,98	2212727,80
421	445012,28	2212846,74
422	445020,95	2212850,86
423	445040,60	2212860,85
424	445015,36	2212878,05
425	445037,85	2212888,49
426	445060,53	2212899,02
427	445083,20	2212909,54
428	445108,60	2212921,33
429	445116,89	2212925,18
430	445151,49	2212928,44
431	445183,01	2212931,41
432	445214,84	2212934,41
433	445246,56	2212937,40
434	445277,56	2212940,31
435	445308,59	2212943,24
436	445339,13	2212946,12
437	445359,36	2212948,03
438	445364,77	2212953,47
439	445377,54	2212966,32
440	445390,24	2212979,09
441	445403,27	2212992,20
442	445416,30	2213005,31
443	445428,99	2213018,08
444	445442,38	2213031,55
445	445455,77	2213045,02
446	445469,16	2213058,49
447	445491,81	2213035,25
448	445505,29	2213050,86
449	445509,54	2213046,43
450	445513,83	2213079,54
451	445541,01	2213082,69
452	445704,03	2213061,58
453*	445973,58	2213030,55

Точка	X	Y
454*	446011,27	2213026,36
455*	446049,68	2213023,01
456*	446088,60	2213020,98
457*	446130,33	2213020,75
458*	446172,08	2213022,61
459*	446218,14	2213027,50
460*	446257,28	2213022,12
461*	446265,56	2213019,43
462*	446269,08	2212998,42
463*	446303,60	2213004,21
464*	446301,02	2213019,60
465*	446324,89	2213025,30
466*	446347,78	2213033,22
467*	446364,09	2213059,27
468*	446376,61	2213062,89
469*	446415,95	2213077,01
470*	446454,54	2213093,07
471*	446492,28	2213111,04
472*	446539,51	2213136,94
473*	446563,48	2213150,68
474*	446604,83	2213178,77
475	446612,65	2213184,80
476	446643,55	2213208,61
477*	446644,43	2213209,29
478*	446682,14	2213242,12
479*	446714,53	2213273,91
480*	446730,14	2213285,25
481*	446732,85	2213286,73
482*	446737,81	2213278,42
483*	446753,82	2213287,95
484*	446755,32	2213289,84
485*	446755,17	2213292,25
486*	446753,01	2213297,03
487*	446754,20	2213297,61
488*	446786,97	2213305,94
489	446801,43	2213305,91
490	446802,79	2213305,91
491	446812,99	2213302,22
492	446809,86	2213290,81
493	446829,14	2213285,51
494	446831,57	2213294,33
495	446838,05	2213290,25
496	446855,44	2213278,63
497	446871,76	2213265,54
498	446886,88	2213251,09



Точка	X	Y
499	446900,69	2213235,38
500	446878,72	2213221,53
501	446858,81	2213205,25
502	446844,94	2213190,85
503	446832,89	2213174,90
504	446822,80	2213157,65
505	446814,82	2213139,32
506	446811,90	2213118,94
507	446807,58	2213097,88
508	446809,89	2213083,90
509	446826,34	2213020,63
510	446846,14	2213025,38
511	446844,81	2213041,66
512	446843,55	2213057,09
513	446843,84	2213063,54
514	446845,39	2213097,74
515	446847,77	2213109,96
516	446851,92	2213124,27
517	446856,89	2213136,34
518	446862,92	2213147,91
519	446870,25	2213158,48
520	446878,48	2213168,39
521	446887,66	2213177,42
522	446926,64	2213202,28
523	446947,57	2213159,58
524	447070,57	2213213,57
525	447057,67	2213235,28
526	446981,99	2213362,65
527	446961,36	2213400,76
528	446946,76	2213436,08
529	446937,83	2213469,26
530	446933,06	2213503,29
531	446932,52	2213537,64
532	446935,67	2213568,82
533	446940,62	2213599,11
534	446946,99	2213630,05
535	446952,61	2213628,81
536	446956,91	2213648,34
537	446951,82	2213649,46
538	446954,49	2213660,17
539	446963,10	2213687,85
540	446971,02	2213707,34
541	446980,21	2213726,75
542	446990,31	2213746,16
543	447000,97	2213765,74

Точка	X	Y
544	447110,76	2213971,55
545	447079,25	2213989,90
546	447096,68	2214024,24
547	447093,12	2214026,05
548	447075,68	2213991,71
549	447054,57	2214004,04
550	447066,47	2214026,87
551	447078,77	2214049,50
552	447091,46	2214071,90
553	447104,55	2214094,07
554	447118,21	2214115,90
555	447131,88	2214137,72
556	447146,12	2214159,17
557	447160,73	2214180,38
558	447172,03	2214196,23
559	447183,52	2214211,78
560	447203,54	2214237,45
561	447224,42	2214262,42
562	447246,13	2214286,68
563	447260,26	2214300,80
564	447291,55	2214332,54
565	447319,69	2214359,38
566	447348,64	2214385,35
567	447378,38	2214410,41
568	447408,89	2214434,55
569	447438,88	2214456,86
570	447468,68	2214477,75
571	447499,31	2214498,25
572	447530,44	2214518,44
573	447561,94	2214538,55
574	447628,17	2214580,72
575	447631,60	2214579,35
576	447659,38	2214596,98
577	447662,71	2214591,93
578	447670,22	2214596,86
579	447670,74	2214596,14
580	447671,96	2214597,02
581	447673,31	2214595,16
582	447682,59	2214601,89
583	447680,99	2214604,09
584	447747,68	2214648,46
585	447770,60	2214652,13
586	447792,56	2214651,46
587	447793,58	2214685,23
588	447810,94	2214697,09

Точка	X	Y
589	447952,10	2214786,97
590	447966,36	2214779,82
591	448004,23	2214802,93
592	448062,09	2214838,23
593	448104,90	2214834,79
594	448122,25	2214838,08
595	448129,36	2214862,33
596	448152,80	2214865,17
597	448177,74	2214865,54
598	448200,80	2214864,09
599	448232,43	2214859,93
600	448262,17	2214849,40
601	448285,17	2214839,85
602	448302,75	2214825,26
603	448317,39	2214807,72
604	448328,61	2214787,82
605	448336,08	2214766,01
606	448345,94	2214702,50
607	448354,17	2214475,90
608	448356,66	2214407,27
609	448369,66	2214407,69
610	448369,91	2214407,70
611	448389,71	2214408,35
612	448402,63	2214408,77
613	448402,50	2214412,36
614	448402,34	2214416,89
615	448400,14	2214477,57
616	448390,65	2214738,86
617	448383,89	2214955,44
618	448383,78	2214958,83
619*	448380,95	2215046,94
620*	448416,99	2215067,11
621*	448451,70	2215085,05
622*	448483,23	2215088,52
623*	448529,28	2215107,28
624*	448576,48	2215123,75
625*	448624,45	2215137,86
626*	448673,05	2215149,58
627*	448722,17	2215158,88
628*	448771,92	2215163,75
629*	448779,36	2215164,39
630*	448781,42	2215156,96
631*	448800,69	2215162,31
632*	448799,63	2215166,15
633*	448824,65	2215168,31

Точка	X	Y
634*	448902,51	2215171,85
635*	448953,35	2215170,82
636*	448995,31	2215169,50
637*	449001,92	2215169,28
638*	449001,81	2215164,74
639*	449021,80	2215164,24
640*	449021,91	2215168,60
641*	449109,91	2215165,62
642*	449127,53	2215164,99
643*	449126,45	2215158,05
644*	449146,22	2215154,99
645*	449147,64	2215164,20
646*	449174,89	2215163,02
647*	449211,59	2215160,83
648*	449247,70	2215157,79
649*	449249,92	2215156,21
650*	449250,75	2215136,23
651*	449285,72	2215137,69
652*	449285,06	2215153,42
653*	449286,42	2215153,26
654*	449317,67	2215148,49
655*	449318,08	2215127,80
656*	449329,56	2215122,43
657*	449364,75	2215117,74
658*	449367,46	2215138,06
659*	449400,61	2215131,77
660*	449438,09	2215121,97
661*	449475,22	2215110,88
662*	449511,93	2215098,50
663*	449548,20	2215084,86
664	449581,29	2215071,07
665	449616,72	2215054,96
666*	449619,19	2215053,82
667*	449640,36	2215043,17
668*	449640,53	2215034,75
669*	449634,00	2215015,31
670*	449667,65	2215004,00
671*	449670,98	2215013,93
672*	449715,24	2214997,40
673*	449744,63	2214981,78
674*	449745,32	2214982,81
675*	449753,86	2214977,35
676*	449785,76	2214955,37
677*	449816,92	2214932,26
678*	449843,17	2214911,44

Точка	X	Y
679*	449870,90	2214888,05
680*	449898,42	2214863,67
681*	449925,76	2214838,65
682*	449953,11	2214813,20
683*	450005,21	2214764,60
684*	450054,85	2214718,26
685*	450058,06	2214715,15
686*	450055,13	2214712,02
687*	450064,62	2214703,11
688*	450065,10	2214703,62
689*	450067,03	2214701,80
690*	450069,53	2214704,53
691*	450081,23	2214693,54
692*	450107,71	2214668,93
693*	450133,58	2214645,25
694*	450159,77	2214621,91
695*	450186,40	2214599,07
696*	450213,65	2214576,97
697*	450250,24	2214548,62
698*	450282,62	2214525,14
699*	450315,64	2214502,56
700*	450334,00	2214490,75
701*	450331,89	2214486,72
702*	450349,60	2214477,43
703*	450350,91	2214479,93
704*	450383,50	2214460,22
705*	450418,29	2214440,48
706*	450453,61	2214421,72
707*	450489,44	2214403,94
708*	450525,76	2214387,18
709*	450562,53	2214371,43
710*	450599,72	2214356,71
711*	450637,31	2214343,03
712*	450658,68	2214335,92
713*	450722,39	2214321,79
714*	450810,97	2214299,45
715*	450929,71	2214279,18
716*	451042,81	2214269,70
717*	451069,82	2214269,43
718*	451069,77	2214258,53
719*	451089,77	2214258,44
720*	451094,88	2214259,02
721*	451093,76	2214249,21
722*	451097,74	2214248,75
723*	451098,85	2214258,57

Точка	X	Y
724*	451097,73	2214269,16
725*	451109,06	2214269,05
726*	451192,83	2214272,92
727*	451257,19	2214273,47
728*	451369,53	2214284,04
729*	451469,71	2214307,12
730*	451495,07	2214314,06
731*	451565,31	2214338,99
732*	451599,63	2214346,88
733*	451603,02	2214332,49
734*	451619,08	2214336,30
735*	451615,57	2214350,17
736*	451665,10	2214361,92
737	451673,24	2214331,03
738	451675,78	2214321,40
739*	451681,01	2214301,54
740*	451732,46	2214314,68
741*	451798,88	2214290,54
742*	451796,13	2214282,85
743*	451830,18	2214272,08
744*	451843,38	2214317,93
745*	451848,90	2214338,24
746*	451850,34	2214344,28
747*	451872,33	2214349,52
748	451866,49	2214371,41
749	451863,96	2214380,88
750*	451863,91	2214381,08
751*	451862,12	2214387,77
752*	451864,19	2214389,19
753*	451910,13	2214403,92
754*	451956,89	2214416,72
755*	451982,53	2214426,51
756*	451983,63	2214423,04
757*	452002,69	2214429,10
758*	452001,25	2214433,65
759*	452063,46	2214457,40
760*	452110,41	2214472,29
761*	452156,43	2214489,81
762*	452168,33	2214495,13
763*	452219,57	2214511,72
764*	452292,41	2214537,34
765*	452310,40	2214540,69
766*	452319,66	2214541,83
767*	452328,98	2214541,84
768*	452338,23	2214540,72

Точка	X	Y
769*	452347,28	2214538,47
770*	452355,42	2214535,58
771*	452363,31	2214532,08
772*	452371,28	2214527,78
773*	452378,89	2214522,86
774*	452335,21	2214513,28
775	452337,57	2214501,97
776	452339,61	2214492,18
777*	452343,20	2214474,92
778*	452422,64	2214494,78
779*	452445,02	2214478,43
780*	452456,73	2214470,79
781*	452469,66	2214463,74
782*	452488,06	2214456,52
783*	452508,34	2214452,19
784*	452529,14	2214451,32
785*	452549,79	2214453,95
786*	452569,71	2214460,00
787*	452588,34	2214469,31
788*	452605,10	2214481,58
789*	452618,06	2214494,39
790*	452628,80	2214506,82
791*	452638,43	2214518,01
792*	452647,65	2214527,49
793*	452661,01	2214537,78
794	452661,07	2214537,83
795	452684,82	2214555,38
796	452819,09	2214588,24
797	452814,94	2214604,41
798	452812,75	2214612,93
799	452810,25	2214622,66
800	452809,43	2214625,86
801	452802,25	2214653,86
802	452776,56	2214647,02
803	452738,96	2214635,17
804	452685,00	2214618,45
805	452651,92	2214609,52
806	452572,61	2214588,33
807*	452541,15	2214584,01
808*	452508,73	2214584,11
809*	452484,47	2214595,96
810*	452465,79	2214615,45
811*	452454,99	2214640,20
812*	452456,10	2214665,00
813*	452460,74	2214690,94

Точка	X	Y
814*	452485,92	2214729,91
815*	452498,61	2214746,26
816*	452529,79	2214788,18
817*	452558,20	2214831,84
818*	452578,99	2214867,92
819*	452598,17	2214904,30
820*	452616,24	2214940,74
821*	452633,67	2214977,04
822*	452718,04	2215153,66
823*	452735,07	2215189,30
824*	452765,52	2215253,05
825*	452771,34	2215250,36
826*	452779,73	2215268,52
827*	452774,14	2215271,09
828*	452877,78	2215488,04
829*	452975,09	2215691,75
830*	452986,38	2215686,08
831*	452966,59	2215650,13
832*	452971,84	2215647,24
833*	452991,74	2215683,39
834*	452997,78	2215680,36
835*	453016,39	2215717,45
836*	452992,98	2215729,20
837*	453084,99	2215921,81
838	453357,01	2216491,24
839	453367,63	2216534,70
840	453370,84	2216539,64
841	453371,49	2216543,61
842	453422,25	2216646,57
843	453438,80	2216658,34
844	453434,94	2216651,36
845	453449,10	2216676,95
846	453449,44	2216677,49
847	453453,60	2216684,21
848	453474,37	2216717,74
849	453502,00	2216756,67
850	453532,00	2216793,81
851	453564,27	2216829,00
852	453598,67	2216862,10
853	453602,36	2216865,23
854	453606,75	2216860,06
855	453622,00	2216873,00
856	453617,61	2216878,17
857	453635,26	2216893,15
858	453657,96	2216910,60

Точка	X	Y
859	453681,57	2216927,71
860	453705,77	2216944,56
861	453730,38	2216961,36
862	453784,86	2216998,43
863	453924,38	2216870,01
864	453982,57	2216814,23
865	454038,47	2216756,13
866	454092,06	2216695,68
867	454141,19	2216637,96
868	454140,55	2216629,46
869	454179,38	2216584,58
870	454241,37	2216631,77
871	454224,49	2216646,87
872	454196,30	2216689,69
873	454152,55	2216750,82
874	454156,66	2216755,92
875	454223,04	2216702,40
876	454246,88	2216681,20
877	454262,92	2216668,64
878	454274,10	2216661,30
879	454289,30	2216653,02
880	454302,18	2216646,21
881	454309,77	2216642,34
882	454317,92	2216664,97
883	454307,40	2216670,40
884	454296,86	2216677,11
885	454286,07	2216685,33
886	454275,47	2216694,51
887	454264,87	2216704,41
888	454248,91	2216718,86
889	454195,18	2216766,02
890	454205,76	2216768,23
891	454216,04	2216771,55
892	454225,92	2216775,94
893	454235,27	2216781,36
894	454243,99	2216787,74
895	454251,98	2216795,01
896	454259,16	2216803,10
897	454265,43	2216811,90
898	454270,50	2216820,85
899	454274,63	2216830,28
900	454277,79	2216840,07
901	454279,95	2216850,13
902	454281,00	2216861,97
903	454267,02	2216888,00

Точка	X	Y
904	454261,20	2216898,36
905	454255,48	2216908,29
906	454239,23	2216935,24
907	454221,77	2216962,37
908	454204,14	2216988,09
909	454186,23	2217012,67
910	454172,23	2217030,95
911	454157,80	2217048,97
912	454143,61	2217065,94
913	454128,35	2217083,45
914	454043,96	2217171,64
915	454077,16	2217187,80
916	454147,10	2217118,62
917	454158,76	2217114,82
918	454170,65	2217111,85
919	454182,72	2217109,73
920	454194,91	2217108,45
921	454207,14	2217108,04
922	454219,37	2217108,47
923	454231,54	2217109,64
924	454243,63	2217111,46
925	454315,29	2217129,93
926	454355,25	2217083,85
927	454384,72	2217055,48
928	454408,61	2217037,61
929	454434,36	2217022,53
930	454461,64	2217010,44
931	454494,77	2217000,02
932	454510,03	2217012,27
933	454521,45	2217016,31
934	454559,89	2217021,66
935	454600,04	2217024,10
936	454645,85	2217026,01
937	454696,29	2217034,26
938	454829,40	2217102,25
939	454826,53	2217122,41
940	454870,95	2217145,16
941	454893,56	2217133,15
942	454958,24	2217169,68
943	455018,14	2217204,57
944	455017,50	2217209,75
945	455016,50	2217227,75
946	455019,00	2217252,25
947	455040,50	2217273,00
948	455054,50	2217280,75

Точка	X	Y
949	455065,50	2217280,75
950	455066,40	2217274,71
951	455067,16	2217259,90
952	455071,63	2217174,54
953	455075,78	2217089,91
954	455091,00	2217097,25
955	455103,34	2217103,19
956	455104,38	2217103,50
957	455118,14	2217106,27
958	455111,00	2217289,28
959	455119,50	2217291,39
960	455175,00	2217309,65
961	455152,24	2217378,89
962	455134,36	2217406,82
963	455132,36	2217443,32
964	455125,91	2217442,96
965	455125,36	2217452,91
966	455135,18	2217559,50
967	455131,20	2217559,87
968	455121,35	2217452,98
969	455121,92	2217442,74
970	455111,74	2217442,18
971	455104,61	2217453,32
972	455101,72	2217527,38
973	455100,80	2217550,89
974	455100,75	2217552,08
975	455054,77	2217550,28
976	455055,50	2217530,00
977	455044,62	2217526,68
978	455016,84	2217519,84
979	454972,59	2217510,43
980	454965,78	2217508,53
981	454933,72	2217489,83
982	454909,84	2217479,54
983	454897,12	2217475,95
984	454881,16	2217466,24
985	454868,71	2217456,65
986	454854,88	2217444,29
987	454837,06	2217433,06
988	454822,11	2217426,64
989	454800,05	2217423,13
990	454783,79	2217424,82
991	454773,95	2217427,40
992	454758,09	2217432,15
993	454741,68	2217436,12

Точка	X	Y
994	454729,88	2217427,87
995	454710,78	2217417,18
996	454693,50	2217410,34
997	454678,55	2217404,89
998	454665,51	2217399,42
999	454640,33	2217389,97
1000	454626,36	2217387,37
1001	454602,50	2217386,52
1002	454583,67	2217387,10
1003	454567,54	2217389,99
1004	454555,45	2217394,48
1005	454528,82	2217410,03
1006	454519,97	2217413,24
1007	454509,18	2217417,58
1008	454488,02	2217427,78
1009	454479,83	2217428,60
1010	454452,74	2217424,18
1011	454421,07	2217419,62
1012	454385,51	2217415,70
1013	454351,54	2217413,36
1014	454334,73	2217414,85
1015	454329,23	2217415,59
1016	454330,51	2217435,03
1017	454324,52	2217435,42
1018	454323,25	2217416,46
1019	454306,19	2217419,86
1020	454291,43	2217423,47
1021	454288,56	2217424,11
1022	454261,35	2217335,79
1023	454224,87	2217332,91
1024	454078,08	2217317,00
1025	454019,40	2217319,23
1026	453975,54	2217346,30
1029	453966,72	2217354,22
1030	453947,38	2217374,72
1031	453933,10	2217392,59
1032	453866,43	2217463,08
1033	453831,56	2217501,14
1034	453812,50	2217528,36
1035	453780,13	2217565,83
1036	453755,68	2217600,87
1037	453726,01	2217634,40
1038	453695,09	2217679,09
1039	453670,01	2217719,25
1040	453664,45	2217727,64

Точка	X	Y
1041	453646,67	2217716,58
1042	453692,64	2217646,86
1043	453739,39	2217579,57
1044	453787,17	2217514,55
1045	453837,60	2217449,58
1046	453944,68	2217322,55
1047	454005,55	2217256,15
1048	453983,79	2217233,68
1049	453881,13	2217342,10
1050	453819,18	2217416,60
1051	453815,42	2217421,29
1052	453707,56	2217563,94
1053	453617,67	2217696,99
1054	453603,77	2217687,44
1055	453637,98	2217633,58
1056	453632,20	2217629,63
1057	453633,47	2217627,69
1058	453637,48	2217622,85
1059	453639,55	2217624,17
1060	453645,50	2217613,40
1061	453687,77	2217549,72
1062	453720,33	2217503,90
1063	453755,83	2217448,00
1064	453793,02	2217389,43
1065	453793,34	2217365,61
1066	453783,20	2217336,73
1067	453769,12	2217313,20
1068	453679,10	2217190,13
1069	453631,90	2217102,70
1070	453611,64	2217069,02
1071	453602,91	2217054,85
1072	453602,83	2217054,72
1073	453557,66	2216981,15
1074	453513,21	2216907,89
1075	453483,34	2216862,31
1076	453454,74	2216815,90
1077	453427,41	2216768,67
1078	453414,63	2216745,08
1079	453403,97	2216740,08
1080	453398,78	2216730,27
1081	453395,71	2216724,46
1082	453393,31	2216719,93
1083*	453330,08	2216601,90
1084*	452959,58	2215826,31
1085*	452880,39	2215660,54

Точка	X	Y
1086*	452856,23	2215640,12
1087*	452796,76	2215515,64
1088*	452796,06	2215484,02
1089*	452719,99	2215324,77
1090*	452709,15	2215302,08
1091*	452704,70	2215304,18
1092*	452696,16	2215286,09
1093*	452700,53	2215284,03
1094*	452632,04	2215140,65
1095*	452608,93	2215152,25
1096*	452590,32	2215115,15
1097*	452602,57	2215109,01
1098*	452598,79	2215102,37
1099*	452600,95	2215075,58
1100*	452568,73	2215008,14
1101*	452551,53	2214972,32
1102*	452534,06	2214937,09
1103*	452515,93	2214902,70
1104*	452496,79	2214869,48
1105*	452470,67	2214829,33
1106*	452442,18	2214791,02
1107*	452411,35	2214754,57
1108*	452378,31	2214720,11
1109*	452347,24	2214691,52
1110*	452340,85	2214686,06
1111*	452338,96	2214688,39
1112*	452323,44	2214675,78
1113*	452325,64	2214673,06
1114*	452313,61	2214662,78
1115*	452273,18	2214633,40
1116*	452230,44	2214607,48
1117*	452185,69	2214585,20
1118*	452139,24	2214566,73
1119*	452091,42	2214552,19
1120*	452042,55	2214541,69
1121*	451976,33	2214530,31
1122*	451974,53	2214539,09
1123*	451954,94	2214535,07
1124*	451956,61	2214526,92
1125*	451863,16	2214510,86
1126*	451848,31	2214517,94
1127*	451828,51	2214517,56
1128*	451819,47	2214498,08
1129*	451778,48	2214486,02
1130*	451600,90	2214423,86

Точка	X	Y
1131*	451497,69	2214397,90
1132*	451378,75	2214364,44
1133*	451346,35	2214360,20
1134*	451328,67	2214356,03
1135*	451297,20	2214344,76
1136*	451233,09	2214338,15
1137*	451143,37	2214334,01
1138*	451143,97	2214355,50
1139*	451142,08	2214355,55
1140*	451143,30	2214380,10
1141*	451139,31	2214380,30
1142*	451138,08	2214355,66
1143*	451104,49	2214356,60
1144*	451104,32	2214350,70
1145*	451099,88	2214350,70
1146*	451089,78	2214338,48
1147*	451069,78	2214338,61
1148*	451069,75	2214334,37
1149*	451014,98	2214336,84
1150*	450954,38	2214342,35
1151*	450881,07	2214352,27
1152*	450829,11	2214362,19
1153*	450790,02	2214370,87
1154*	450777,09	2214374,12
1155*	450775,79	2214369,04
1156*	450753,51	2214374,74
1157*	450754,37	2214379,84
1158*	450743,82	2214382,50
1159*	450707,06	2214392,21
1160*	450670,68	2214403,25
1161*	450608,58	2214426,91
1162*	450561,11	2214446,66
1163*	450516,33	2214467,27
1164*	450462,88	2214493,94
1165*	450447,70	2214504,28
1166*	450439,83	2214512,43
1167*	450415,78	2214527,74
1168*	450389,55	2214542,95
1169*	450391,30	2214545,79
1170*	450374,26	2214556,26
1171*	450372,24	2214552,98
1172*	450353,14	2214564,05
1173*	450276,14	2214615,97
1174*	450246,40	2214639,10
1175*	450226,43	2214655,74

Точка	X	Y
1176*	450026,95	2214837,31
1177*	450021,57	2214843,01
1178*	450018,68	2214839,41
1179*	449998,00	2214856,06
1180*	450001,98	2214861,00
1181*	449981,11	2214880,80
1182*	449930,32	2214929,58
1183*	449903,85	2214954,74
1184*	449874,45	2214980,53
1185*	449857,84	2214989,50
1186*	449829,09	2215011,08
1187*	449808,51	2215026,74
1188*	449780,31	2215045,54
1189*	449739,07	2215073,61
1190*	449702,46	2215097,58
1191*	449674,80	2215111,55
1192	449606,88	2215140,54
1193	449579,79	2215152,10
1194	449578,14	2215152,73
1195*	449540,63	2215167,00
1196*	449500,96	2215180,51
1197*	449460,85	2215192,61
1198*	449420,33	2215203,29
1199*	449379,46	2215212,53
1200*	449338,29	2215220,33
1201*	449296,88	2215226,67
1202*	449268,25	2215230,03
1203*	449270,97	2215246,12
1204*	449236,46	2215251,95
1205*	449213,81	2215248,44
1206*	449212,80	2215235,02
1207*	449186,33	2215236,56
1208*	449186,54	2215242,02
1209*	449175,54	2215242,43
1210*	449175,35	2215237,20
1211*	449140,67	2215238,72
1212*	449102,93	2215240,05
1213*	449056,65	2215236,65
1214*	449030,12	2215237,45
1215*	449024,23	2215240,57
1216*	449024,32	2215243,68
1217*	449004,33	2215244,30
1218*	449004,23	2215240,94
1219*	448979,00	2215241,40
1220*	448940,34	2215241,93



Точка	X	Y
1221*	448901,68	2215241,75
1222*	448845,37	2215240,33
1223*	448807,94	2215238,06
1224*	448770,59	2215234,78
1225*	448745,70	2215231,91
1226*	448744,75	2215238,44
1227*	448724,96	2215235,54
1228*	448725,85	2215229,42
1229*	448696,21	2215225,20
1230*	448659,25	2215218,91
1231*	448622,46	2215211,63
1232*	448585,89	2215203,36
1233*	448549,55	2215194,10
1234*	448553,73	2215205,74
1235	448554,82	2215208,65
1236	448560,71	2215224,29
1237	448564,98	2215236,10
1238	448561,78	2215237,26
1239	448556,10	2215239,33
1240	448554,70	2215241,37
1241	448528,46	2215250,22
1242	448521,40	2215230,83
1243	448512,88	2215234,35
1244	448502,70	2215207,90
1245	448476,53	2215216,88
1246	448372,47	2215255,67
1247	448367,25	2215257,63
1248	448363,50	2215259,01
1249	448365,26	2215272,67
1250	448363,31	2215294,35
1251	448360,33	2215314,56
1252	448358,06	2215326,83
1253	448351,98	2215350,00
1254	448345,69	2215368,22
1255	448337,70	2215385,22
1256	448328,05	2215401,95
1257*	448308,17	2215428,10
1258*	448292,32	2215448,41
1259*	448276,18	2215465,92
1260*	448254,47	2215483,96
1261*	448231,21	2215499,69
1262	448222,34	2215485,38
1263	448211,77	2215468,35
1264	448211,29	2215467,55
1265	448206,96	2215460,56

Точка	X	Y
1266	448235,86	2215441,01
1267	448267,45	2215404,80
1268	448247,61	2215391,04
1269	448235,24	2215408,02
1270	448225,57	2215400,97
1271	448202,63	2215429,05
1272	448131,51	2215455,52
1273	448130,11	2215451,77
1274	448200,23	2215425,67
1275	448222,33	2215398,61
1276	448218,67	2215395,95
1277	448239,59	2215367,26
1278	448256,15	2215379,34
1279	448255,87	2215379,73
1280	448276,10	2215393,76
1281	448283,69	2215383,01
1282	448293,90	2215365,29
1283	448302,43	2215346,69
1284	448309,21	2215327,39
1285	448315,70	2215301,43
1286	448318,84	2215271,10
1287	448319,23	2215247,33
1288	448317,58	2215223,61
1289	448310,87	2215187,97
1290	448270,56	2215156,42
1291	448257,14	2215144,18
1292	448245,73	2215130,06
1293	448217,57	2215089,23
1294	448180,48	2215044,95
1295	448168,88	2215029,34
1296	448164,12	2215023,71
1297	448107,91	2214985,21
1298	448085,93	2214970,33
1299	448059,85	2214954,20
1300	448043,62	2214956,91
1301	448027,42	2214945,13
1302	448036,02	2214933,30
1303	448021,66	2214923,68
1304	448016,16	2214919,23
1305	448010,03	2214915,06
1306	447990,43	2214898,09
1307	447950,58	2214869,58
1308	447941,06	2214872,12
1309	447894,01	2214836,76
1310	447887,33	2214846,15

Точка	X	Y
1311	447879,99	2214840,92
1312	447860,60	2214853,75
1313	447844,95	2214858,80
1314	447784,22	2214817,33
1315	447781,17	2214799,50
1316	447715,82	2214754,87
1317	447712,81	2214731,90
1318	447705,59	2214727,08
1319	447710,22	2214712,07
1320	447652,61	2214676,12
1321	447586,25	2214633,79
1322	447575,16	2214650,44
1323	447570,17	2214647,11
1324	447580,79	2214631,16
1325	447525,77	2214595,36
1326	447509,93	2214585,27
1327	447484,11	2214568,75
1328	447447,64	2214547,12
1329	447445,33	2214545,53
1330	447438,18	2214555,62
1331	447433,18	2214552,31
1332	447439,82	2214542,28
1333	447411,97	2214524,17
1334	447377,16	2214499,95
1335	447343,25	2214474,48
1336	447310,29	2214447,80
1337	447278,31	2214419,94
1338	447247,36	2214390,95
1339	447217,48	2214360,85
1340	447192,49	2214335,03
1341	447168,77	2214308,14
1342	447146,95	2214281,97
1343	447126,00	2214255,09
1344	447113,77	2214238,52
1345	447101,81	2214221,75
1346	447071,92	2214178,62
1347	447057,84	2214156,49
1348	447044,13	2214134,13
1349	447030,71	2214111,42
1350	447017,81	2214088,75
1351	447005,17	2214065,77
1352	446993,31	2214042,36
1353	446970,82	2214060,91
1354	446793,06	2214209,76
1355	446761,76	2214201,07

Точка	X	Y
1356	446728,71	2214197,03
1357	446721,70	2214202,34
1358	446712,59	2214258,36
1359	446702,40	2214272,82
1360	446681,96	2214269,90
1361	446682,39	2214267,46
1362	446684,16	2214256,57
1363	446685,49	2214249,25
1364	446686,21	2214248,31
1365	446689,05	2214234,09
1366	446692,61	2214207,57
1367	446697,60	2214185,36
1368	446696,61	2214184,99
1369	446698,85	2214173,93
1370	446699,57	2214168,75
1371	446703,96	2214137,48
1372	446709,87	2214094,68
1373	446714,07	2214080,86
1374	446718,74	2214048,43
1375	446707,97	2214047,05
1376	446709,85	2214019,92
1377	446710,06	2214016,98
1378	446710,28	2214014,04
1379	446716,49	2213965,01
1380	446717,76	2213955,10
1381	446732,85	2213836,05
1382	446742,91	2213756,68
1383	446747,94	2213717,00
1384	446750,46	2213697,16
1385	446752,97	2213677,32
1386	446757,65	2213640,41
1387	446764,41	2213587,07
1388	446763,68	2213523,61
1389	446750,50	2213521,24
1390	446738,44	2213529,10
1391	446726,23	2213536,29
1392	446713,65	2213544,11
1393	446701,90	2213551,17
1394	446687,93	2213560,82
1395	446675,84	2213568,29
1396	446661,45	2213576,05
1397	446649,93	2213583,52
1398	446639,93	2213590,93
1399	446630,01	2213597,77
1400	446620,80	2213605,38

Точка	X	Y
1401	446606,96	2213616,70
1402	446588,52	2213628,36
1403	446572,67	2213638,58
1404	446557,39	2213649,64
1405	446542,73	2213661,51
1406	446528,73	2213674,15
1407	446515,43	2213687,53
1408	446502,87	2213701,61
1409	446491,10	2213716,34
1410	446480,13	2213731,69
1411	446471,82	2213743,25
1412	446463,68	2213755,12
1413	446455,76	2213767,13
1414	446447,95	2213779,39
1415	446410,12	2213843,08
1416	446353,83	2213809,69
1417	446356,86	2213804,60
1418	446360,24	2213806,76
1419	446366,48	2213797,00
1420	446376,29	2213781,67
1421	446371,81	2213778,81
1422	446385,80	2213756,27
1423	446401,18	2213731,82
1424	446414,20	2213712,27
1425	446427,81	2213693,12
1426	446454,13	2213659,82
1427	446482,63	2213628,36
1428	446513,18	2213598,88
1429	446545,63	2213571,52
1430	446577,09	2213548,14
1431	446589,62	2213539,64
1432	446593,06	2213523,40
1433	446590,58	2213522,99
1434	446381,18	2213487,57
1435	446312,31	2213475,42
1436	446294,71	2213472,24
1437	446276,71	2213468,50
1438	446258,38	2213463,71
1439	446240,30	2213457,48
1440	446219,49	2213447,70
1441	446200,22	2213435,70
1442	446182,50	2213421,52
1443	446166,56	2213405,36
1444	446147,08	2213384,64
1445	446126,07	2213329,87

Точка	X	Y
1446	446120,62	2213302,62
1447	446118,70	2213280,79
1448	446119,74	2213257,79
1449	446124,57	2213230,75
1450	446128,53	2213218,76
1451*	446133,18	2213204,67
1452*	446143,22	2213183,95
1453*	446155,43	2213164,82
1454*	446169,81	2213147,26
1455*	446186,15	2213131,50
1456*	446194,61	2213125,09
1457*	446137,87	2213121,72
1458*	446139,39	2213093,23
1459*	446128,93	2213092,76
1460*	446090,67	2213092,97
1461*	446054,69	2213094,84
1462*	446018,38	2213098,02
1463*	445981,53	2213102,11
1464*	445725,60	2213134,01
1465*	445669,34	2213140,81
1466*	445612,45	2213146,74
1467*	445580,39	2213149,12
1468*	445549,65	2213150,77
1469*	445508,54	2213151,64
1470*	445467,29	2213151,07
1471*	445426,09	2213149,08
1472*	445384,98	2213145,65
1473*	445344,02	2213140,79
1474*	445303,25	2213134,51
1475*	445262,72	2213126,82
1476*	445222,49	2213117,72
1477*	445182,49	2213107,21
1478*	445153,21	2213100,80
1479*	445123,43	2213097,26
1480*	445093,45	2213096,62
1481*	445063,55	2213098,88
1482*	445034,00	2213104,02
1483*	445005,10	2213112,00
1484*	445001,86	2213113,30
1485*	445005,65	2213123,35
1486*	444986,94	2213130,41
1487*	444983,28	2213120,72
1488*	444973,39	2213124,68
1489*	444941,50	2213140,19
1490*	444884,75	2213169,11

Точка	X	Y
1491*	444844,40	2213189,73
1492*	444840,12	2213204,20
1493*	444850,38	2213226,04
1494*	444857,60	2213222,61
1495*	444866,19	2213240,67
1496*	444858,88	2213244,14
1497*	444877,42	2213283,92
1498*	444879,14	2213286,92
1499*	444848,02	2213304,76
1500*	444842,78	2213295,59
1501*	444826,34	2213260,69
1502*	444815,33	2213266,11
1503*	444806,50	2213248,17
1504*	444817,82	2213242,59
1505*	444814,79	2213236,16
1506*	444796,51	2213200,21
1507*	444776,97	2213170,00
1508*	444775,36	2213178,17
1509*	444769,47	2213177,00
1510*	444772,29	2213162,76
1511*	444769,88	2213159,03
1512*	444740,54	2213125,50
1513*	444714,16	2213103,56
1514*	444666,57	2213029,84
1515*	444651,66	2213033,78
1516*	444627,26	2213031,67
1517*	444608,97	2213034,67
1518*	444593,10	2213037,19
1519*	444563,35	2213040,66
1520	444562,75	2213034,54
1521	444559,83	2213004,83
1522	444588,19	2213001,52
1523	444603,24	2212999,13
1524	444620,58	2212996,29
1525	444635,14	2212993,17
1526	444635,25	2212993,15
1527	444641,21	2212991,90
1528	444640,62	2212982,36
1529	444639,36	2212961,78
1530*	444632,50	2212850,35
1531	444459,33	2212760,44
1532	444382,33	2212720,47
1533	444197,01	2212624,25
1534	444195,44	2212627,33
1535	444177,61	2212618,25

Точка	X	Y
1536	444179,25	2212615,03
1537	444086,82	2212567,04
1538	444053,32	2212549,56
1539	444019,72	2212531,53
1540	443986,19	2212512,51
1541	443953,35	2212492,34
1542	443924,39	2212472,80
1543	443890,90	2212447,92
1544	443858,64	2212421,35
1545	443827,74	2212393,20
1546	443798,29	2212363,54
1547	443784,89	2212348,62
1548	443761,93	2212324,81
1549	443730,13	2212283,36
1550	443711,04	2212254,96
1551	443704,63	2212259,24
1552	443693,52	2212242,61
1553	443699,99	2212238,29
1554	443686,13	2212214,30
1555	443675,62	2212196,39
1556	443666,08	2212177,94
1557	443655,81	2212158,29
1558	443638,31	2212120,33
1559	443622,74	2212081,54
1560	443609,12	2212042,03
1561	443597,50	2212001,88
1562	443587,89	2211961,20
1563	443580,34	2211920,09
1564	443574,84	2211878,66
1565	443571,43	2211837,00
1566	443570,10	2211795,23
1567	443570,76	2211758,94
1568	443561,99	2211757,18
1569	443563,62	2211734,52
1570	443565,07	2211718,88
1571	443551,24	2211717,36
1572	443555,78	2211676,11
1573	443570,29	2211677,70
1574	443571,67	2211665,29
1575	443572,33	2211665,36
1576	443572,63	2211662,70
1577	443579,75	2211663,64
1578	443585,63	2211629,03
1579	443592,11	2211599,78
1580*	443594,67	2211588,22

Точка	X	Y
1581*	443605,81	2211547,70
1582	443611,43	2211530,45
1583	443615,31	2211518,53
1584*	443617,77	2211510,98
1585*	443630,98	2211474,77
1586*	443644,88	2211439,26
1587*	443659,07	2211404,25
1588*	443823,35	2211001,07
1589*	443821,17	2211000,63
1590*	443825,13	2210981,03
1591*	443831,03	2210982,22
1592*	443868,35	2210890,63
1593*	443882,62	2210855,75
1594*	443897,24	2210820,76
1595*	443906,76	2210798,96
1596*	443898,17	2210792,32
1597*	443910,39	2210776,49
1598*	443915,13	2210780,15
1599*	443928,79	2210750,76
1600*	443949,40	2210710,01
1601*	443969,30	2210673,86
1602*	443990,36	2210638,45
1603*	444012,58	2210603,77
1604*	444035,96	2210569,84
1605*	444060,45	2210536,71
1606*	444086,03	2210504,42
1607*	444112,67	2210472,99
1608*	444140,35	2210442,47
1609*	444169,02	2210412,90
1610*	444193,58	2210389,20
1611*	444189,86	2210385,43
1612*	444202,82	2210374,49
1613*	444214,40	2210360,24
1614*	444222,89	2210362,42
1615*	444229,36	2210356,58
1616*	444258,54	2210331,85
1617*	444288,25	2210307,84
1618*	444318,11	2210284,47
1619*	444347,96	2210261,47
1620*	444695,23	2209994,69
1621*	444724,80	2209971,92
1622*	444754,02	2209949,06
1623*	444782,68	2209925,94
1624*	444810,81	2209902,18
1625*	444835,66	2209879,99

Точка	X	Y
1626*	444863,88	2209853,24
1627*	444891,20	2209825,63
1628*	444917,63	2209797,15
1629*	444943,13	2209767,85
1630*	444967,68	2209737,74
1631*	444991,26	2209706,87
1632*	445016,59	2209671,02
1633*	444999,53	2209659,65
1634*	445019,22	2209630,11
1635*	445022,19	2209632,09
1636*	445031,20	2209600,35
1637*	445036,97	2209601,99
1638*	445027,44	2209635,58
1639*	445036,28	2209641,47
1640*	445055,89	2209609,94
1641*	445075,33	2209576,31
1642*	445093,68	2209542,07
1643*	445110,93	2209507,27
1644*	445127,06	2209471,93
1645*	445142,05	2209436,09
1646*	445155,88	2209399,79
1647*	445168,55	2209363,07
1648*	445172,69	2209349,69
1649*	445166,89	2209348,22
1650*	445175,50	2209314,29
1651*	445182,88	2209316,17
1652*	445190,32	2209288,50
1653*	445197,39	2209258,90
1654*	445204,95	2209223,95
1655*	445211,45	2209188,79
1656*	445216,88	2209153,68
1657*	445221,28	2209118,43
1658*	445224,66	2209082,95
1659*	445227,00	2209047,38
1660*	445228,28	2209011,76
1661*	445228,45	2208991,81
1662*	445226,18	2208991,82
1663*	445226,04	2208971,82
1664*	445228,51	2208971,81
1665*	445227,92	2208942,11
1666*	445225,90	2208903,32
1667*	445222,65	2208864,61
1668*	445218,16	2208826,02
1669*	445212,43	2208787,60
1670*	445205,48	2208749,38

Точка	X	Y
1671*	445197,31	2208711,40
1672*	445187,93	2208673,70
1673*	445177,35	2208636,33
1674*	445162,43	2208590,41
1675*	445145,01	2208573,82
1676*	445148,99	2208553,37
1677*	445138,51	2208526,49
1678*	445123,25	2208490,77
1679*	445106,84	2208455,56
1680*	445089,32	2208420,89
1681*	445081,73	2208407,13
1682*	445074,68	2208417,27
1683*	445061,76	2208392,23
1684*	445060,46	2208389,72
1685	445060,24	2208389,33
1686	445043,65	2208361,04
1687	445033,98	2208345,42
1688*	445019,25	2208321,61
1689*	445007,80	2208304,32
1690*	445014,70	2208295,27
1691*	445013,00	2208292,61
1692*	444992,69	2208261,24
1693*	444935,81	2208173,65
1694*	444924,15	2208183,74
1695*	444901,24	2208157,29
1696*	444897,74	2208139,47
1697*	444891,77	2208140,12
1698*	444889,26	2208116,81
1699*	444871,83	2208110,50
1700*	444866,97	2208102,95
1701*	444863,87	2208104,94
1702*	444844,63	2208075,11
1703*	444861,86	2208064,00
1704*	444863,80	2208062,75
1705*	444751,98	2207890,53
1706*	444727,15	2207851,52
1707*	444695,34	2207799,83
1708*	444600,97	2207642,01
1709*	444582,51	2207613,34
1710*	444562,42	2207588,21
1711*	444546,08	2207573,35
1712*	444520,82	2207557,26
1713*	444492,90	2207546,42
1714*	444463,40	2207541,25
1715*	444404,22	2207548,47

Точка	X	Y
1716*	444385,64	2207555,81
1717*	444369,12	2207564,13
1718*	444342,68	2207578,88
1719*	444296,08	2207606,13
1720*	444293,90	2207608,20
1721*	444284,70	2207626,87
1722*	444273,14	2207625,10
1723	444260,87	2207632,39
1724	444214,02	2207660,17
1725	444190,97	2207673,84
1726	444149,65	2207694,53
1727	444131,43	2207702,80
1728	444130,53	2207700,15
1729	444093,47	2207721,06
1730	444065,68	2207736,84
1731	444052,89	2207743,96
1732	444034,34	2207754,09
1733	444016,36	2207762,68
1734	443976,56	2207781,67
1735	443898,33	2207827,28
1736	443884,86	2207829,26
1737	443875,49	2207834,67
1738	443870,80	2207830,23
1739	443842,72	2207833,23
1740	443820,17	2207834,69
1741	443806,20	2207836,28
1742	443792,45	2207839,21
1743	443779,05	2207843,47
1744	443766,12	2207848,99
1745	443676,12	2207892,78
1746	443603,35	2207925,63
1747	443598,29	2207916,73
1748	443714,70	2207860,11
1749	443776,80	2207829,90
1750	443815,67	2207815,16
1751	443973,45	2207738,41
1752	444120,38	2207666,46
1753	444220,10	2207613,51
1754	444368,92	2207529,29
1755	444519,05	2207436,21
1756	444507,27	2207411,11
1757	444449,38	2207446,97
1758	444428,27	2207464,85
1759	444330,25	2207523,25
1760	444254,53	2207566,36

Точка	X	Y
1761	444176,94	2207608,78
1762	444170,35	2207595,90
1763*	444158,85	2207574,42
1764*	444280,28	2207499,28
1765*	444349,20	2207470,81
1766*	444398,94	2207441,72
1767*	444413,21	2207432,71
1768*	444421,63	2207425,55
1769*	444427,50	2207417,61
1770*	444432,47	2207407,96
1771*	444436,68	2207396,50
1772*	444438,78	2207385,68
1773*	444428,03	2207356,21
1774*	444423,02	2207358,80
1775*	444406,92	2207327,73
1776*	444415,94	2207323,06
1777*	444414,64	2207319,50
1778*	444394,48	2207282,70
1779*	444387,16	2207284,12
1780*	444377,96	2207243,75
1781*	444403,80	2207237,86
1782*	444404,32	2207240,12
1783*	444410,23	2207238,39
1784*	444397,78	2207184,26
1785*	444383,20	2207121,78
1786*	444375,87	2207090,99
1787*	444363,96	2207051,00
1788*	444357,38	2207026,75
1789*	444337,84	2206949,59
1790*	444312,87	2206836,93
1791*	444295,39	2206741,39
1792*	444271,19	2206723,68
1793*	444251,23	2206699,75
1794*	444239,99	2206668,71
1795*	444242,39	2206630,14
1796*	444246,38	2206605,19
1797*	444251,15	2206575,95
1798*	444255,77	2206546,65
1799*	444259,89	2206517,50
1800*	444263,21	2206488,49
1801*	444264,94	2206443,02
1802*	444263,66	2206402,37
1803*	444263,04	2206361,70
1804*	444260,79	2206062,00
1805*	444248,93	2206062,09

Точка	X	Y
1806*	444232,84	2206079,89
1807*	444213,54	2206048,75
1808*	444217,18	2206044,75
1809*	444220,22	2206040,29
1810*	444222,60	2206035,44
1811*	444224,27	2206030,30
1812*	444225,65	2206025,66
1813*	444226,64	2206020,90
1814*	444227,47	2206015,64
1815*	444228,17	2206010,34
1816*	444228,58	2206004,57
1817*	444229,22	2205997,96
1818*	444230,26	2205990,96
1819*	444231,91	2205983,63
1820*	444233,84	2205977,59
1821*	444236,26	2205971,73
1822*	444239,14	2205966,08
1823*	444242,49	2205960,69
1824*	444246,26	2205955,59
1825*	444250,44	2205950,82
1826*	444254,99	2205946,40
1827*	444259,89	2205942,38
1828*	444258,83	2205935,29
1829*	444245,98	2205925,37
1830*	444245,84	2205925,37
1831*	444258,65	2205925,29
1832*	444256,09	2205915,20
1833*	444248,26	2205915,25
1834*	444248,12	2205915,25
1835*	444255,86	2205915,20
1836*	444255,58	2205915,20
1837*	444236,60	2205915,20
1838	444235,32	2205915,20
1839	444231,47	2205915,20
1840	444221,68	2205915,20
1841	444205,35	2205915,20
1842	444184,62	2205915,20
1843	444155,44	2205915,20
1844	444124,04	2205915,20
1845	444062,76	2205915,20
1846	443928,55	2204987,49
1847	443926,39	2204997,98
1848	443918,13	2205032,23
1849	443913,28	2205058,64
1850	443911,24	2205072,17

Точка	X	Y
1851*	443907,10	2205099,67
1852*	443901,93	2205115,45
1853	443889,94	2205142,29
1854	443885,53	2205152,16
1855	443869,57	2205207,25
1856	443845,30	2205201,93
1857*	443840,89	2205200,96
1858	443831,48	2205198,91
1859	443881,55	2205057,00
1860	443897,59	2204972,03
1861	443783,64	2204956,60
1862	443719,48	2204948,33
1863	443680,18	2204948,09
1864	443489,64	2204946,94
1865	443422,22	2204931,19
1866	443373,59	2204919,83
1867	443370,25	2204916,18
1868	443340,75	2204883,86
1869	443201,94	2204845,54
1870	443182,98	2204837,98
1871	443142,84	2204821,95
1872	443141,48	2204821,45
1873	443139,48	2204820,70
1874	443041,20	2204781,38
1875	443065,69	2204717,05
1876	443299,28	2204806,80
1877	443460,60	2204856,52
1878	443564,15	2204879,96
1879	443560,69	2204869,91
1880	443589,37	2204870,20
1881*	443609,30	2204870,41
1882*	443669,60	2204869,35
1883*	443679,84	2204869,17
1884*	443749,90	2204867,94
1885*	443796,31	2204869,30
1886*	443804,03	2204864,89
1887*	443812,31	2204856,89
1888*	443823,02	2204842,18
1889*	443876,52	2204748,44
1890*	443885,14	2204722,82
1891*	443869,06	2204619,84
1892*	443811,23	2204381,86
1893*	443808,41	2204369,20
1894*	443798,20	2204323,39
1895*	443743,59	2204155,33

Точка	X	Y
1896*	443719,62	2204151,29
1897*	443695,77	2204146,54
1898*	443673,42	2204146,81
1899*	443667,99	2204138,50
1900*	443647,23	2204130,30
1901*	443627,78	2204121,41
1902*	443620,20	2204117,95
1903	443593,72	2204101,13
1904	443571,78	2204083,69
1905	443551,14	2204062,30
1906	443549,33	2204059,88
1907*	443540,84	2204048,55
1908*	443533,32	2204038,51
1909*	443527,66	2204028,58
1910*	443500,71	2204028,67
1911*	443500,66	2204012,77
1912*	443518,69	2204012,82
1913*	443507,23	2203985,24
1914*	443499,36	2203956,58
1915*	443495,18	2203929,36
1916*	443493,46	2203902,61
1917*	443493,31	2203876,52
1918*	443493,91	2203851,40
1919*	443493,58	2203822,90
1920*	443490,65	2203796,73
1921*	443483,94	2203772,59
1922*	443472,52	2203750,28
1923*	443460,07	2203732,41
1924*	443445,10	2203713,84
1925*	443408,41	2203684,70
1926*	443370,68	2203657,06
1927*	443314,23	2203611,90
1928*	443289,91	2203596,21
1929*	443269,91	2203623,64
1930*	443257,85	2203640,21
1931*	443229,15	2203619,31
1932*	443231,43	2203616,18
1933*	443203,94	2203599,44
1934*	443207,10	2203594,34
1935*	443234,83	2203611,51
1936*	443241,22	2203602,74
1937*	443255,92	2203613,45
1938*	443278,81	2203579,45
1939*	443278,30	2203569,43
1940*	443300,38	2203534,49



Точка	X	Y
1941*	443307,36	2203537,57
1942	443308,50	2203538,06
1943	443339,32	2203551,34
1944	443350,35	2203557,85
1945	443437,39	2203618,08
1946	443463,56	2203638,36
1947	443501,68	2203670,70
1948	443538,35	2203704,69
1949	443573,48	2203740,26
1950	443587,69	2203755,97
1951	443604,97	2203773,70
1952	443616,32	2203785,35
1953	443639,69	2203808,99
1954	443662,32	2203831,17
1955	443685,35	2203853,07
1956	443708,84	2203874,72
1957	443732,81	2203896,16
1958	443732,88	2203896,22
1959	443748,13	2203909,65
1960*	443751,24	2203912,39
1961*	443754,44	2203915,20
1962*	443882,99	2204028,34
1963*	443906,61	2204045,01
1964*	443934,23	2204056,55
1965*	443963,72	2204061,73
1966*	443993,62	2204060,28
1967*	444022,47	2204052,28
1968	444024,86	2204050,97
1969	444048,85	2204038,11
1970	444071,45	2204018,48
1971	444090,45	2203991,58
1972	444101,78	2203966,92
1973	444101,96	2203930,33
1974	444111,88	2203887,65
1975	444135,84	2203781,95
1976	444149,39	2203731,96
1977	444164,16	2203686,54
1978	444159,89	2203684,92
1979	444167,00	2203666,23
1980	444171,11	2203667,79
1981	444183,87	2203634,32
1982	444204,72	2203586,92
1983	444227,91	2203540,61
1984	444252,96	2203496,26
1985	444279,52	2203450,12

Точка	X	Y
1986	444297,13	2203419,71
1987	444303,45	2203402,80
1988	444313,32	2203374,47
1989	444317,71	2203357,01
1990	444320,52	2203339,23
1991	444322,80	2203318,83
1992	444324,16	2203305,66
1993	444325,67	2203287,70
1994	444326,69	2203263,63
1995	444326,81	2203239,28
1996	444326,31	2203214,68
1997	444325,50	2203189,82
1998	444325,06	2203170,32
1999	444326,12	2203149,62
2000	444309,08	2203140,98
2001	444307,33	2203143,71
2002	444303,08	2203141,17
2003	444304,44	2203138,23
2004	444311,34	2203123,33
2005	444299,92	2203119,03
2006	444339,92	2203106,22
2007	444340,32	2203105,31
2008	444358,56	2203082,06
2009	444369,22	2203076,84
2010	444378,32	2203072,15
2011	444387,92	2203068,59
2012	444397,88	2203066,22
2013	444408,05	2203065,06
2014	444418,54	2203035,48
2015	444423,06	2203021,32
2016	444429,93	2202987,69
2017	444434,55	2202968,99
2018	444441,32	2202939,79
2019	444461,47	2202952,86
2020	444460,87	2202957,35
2021	444466,59	2202960,69
2022	446471,97	2213300,94
2023	446423,45	2213379,73
2024	446419,67	2213401,30
2025	446420,70	2213416,23
2026	446425,27	2213430,48
2027	446433,12	2213443,22
2028	446432,02	2213449,83
2029	446320,40	2213430,14
2030	446303,47	2213427,08

Точка	X	Y
2031	446287,21	2213423,70
2032	446271,71	2213419,65
2033	446257,63	2213414,80
2034	446241,51	2213407,22
2035	446226,84	2213398,08
2036	446213,35	2213387,29
2037	446201,21	2213374,99
2038	446190,61	2213361,35
2039	446181,67	2213346,56
2040	446174,54	2213330,82
2041	446169,30	2213314,35
2042	446166,03	2213297,38
2043	446164,78	2213280,15
2044	446165,56	2213262,89
2045	446169,28	2213242,07
2046	446171,74	2213234,61
2047*	446175,91	2213221,98
2048*	446183,44	2213206,43
2049*	446192,74	2213191,86
2050*	446203,69	2213178,50
2051*	446216,13	2213166,50
2052*	446229,89	2213156,05
2053*	446241,06	2213149,48
2054*	446241,35	2213160,70
2055*	446276,34	2213159,81
2056*	446275,72	2213135,72
2057*	446277,13	2213135,29
2058*	446294,13	2213132,22
2059*	446311,29	2213131,04
2060*	446327,27	2213136,40
2061*	446356,29	2213142,48
2062*	446375,86	2213153,84
2063*	446398,46	2213159,02
2064*	446420,73	2213168,69
2065*	446454,48	2213185,45
2066	446469,65	2213194,51
2067	446491,38	2213207,49
2068	446533,66	2213232,57
2069	446543,59	2213238,19
2070	446545,33	2213239,27
2071	446559,98	2213247,75
2072	446584,28	2213265,98
2073	446613,87	2213287,68
2074	446642,45	2213312,55
2075	446645,77	2213315,77

Точка	X	Y
2076	446675,73	2213344,87
2077	446680,42	2213349,43
2078	446697,73	2213363,65
2079	446717,33	2213388,08
2080	446708,21	2213402,68
2081	446699,25	2213420,55
2082	446692,95	2213436,71
2083	446670,10	2213450,49
2084	446664,00	2213449,90
2085	446663,52	2213454,83
2086	446654,14	2213461,35
2087	446644,83	2213465,60
2088	446636,12	2213467,39
2089	446626,73	2213467,55
2090	446550,92	2213454,95
2091	446476,06	2213442,51
2092	446466,31	2213439,35
2093	446454,10	2213430,80
2094	446446,12	2213418,21
2095	446443,60	2213403,52
2096	446447,88	2213388,93
2097	446510,72	2213283,79
2098	446495,99	2213275,86
2099	446491,87	2213283,40
2100	446473,66	2213282,79
2101	446473,65	2213291,62
2102	446965,30	2214019,88
2103	446796,00	2214161,64
2104	446775,81	2214167,53
2105	446751,90	2214164,61
2106	446733,02	2214128,42
2107	446769,70	2213885,84
2108	446783,68	2213793,40
2109	446804,60	2213769,68
2110	446817,89	2213771,83
2111	446897,63	2213893,16
2112	454186,09	2216802,92
2113	454205,54	2216807,08
2114	454222,33	2216817,75
2115	454233,33	2216832,26
2116	454129,02	2216924,26
2117	453984,04	2217082,20
2118	453974,62	2217064,62
2119	453970,84	2217038,89
2120	453971,61	2217020,51

Точка	X	Y
2121	453977,28	2216996,19
2122	453986,98	2216973,18
2123	453997,04	2216956,75
2124	454007,97	2216942,94
2125	454020,55	2216929,64
2126	454034,38	2216916,63
2127	454134,26	2216824,70
2128	454148,95	2216814,08
2129	454166,40	2216805,79
2130	453879,69	2217195,87
2131	453875,59	2217200,39
2132	453840,57	2217239,01

Точка	X	Y
2133	453806,44	2217276,66
2134	453802,41	2217270,02
2135	453755,40	2217197,88
2136	453740,52	2217175,21
2137	453734,30	2217165,23
2138	453751,40	2217163,78
2139	453762,59	2217162,05
2140	453775,88	2217157,66
2141	453792,63	2217143,34
2142	453805,44	2217126,49
2143	453808,69	2217121,87

Примечание: граница зоны планируемого размещения линейного объекта, проходящая в границах земель лесного фонда, приведена в информационных целях и не является предметом утверждения проекта планировки территории (характерные точки № 126\*-197\*, 216\*-242\*, 246\*-289\*, 292\*-359\*, 402\*-407\*, 410\*-417\*, 453\*-474\*, 477\*-488\*, 619\*-663\*, 666\*-736\*, 739\*-747\*, 750\*-774\*, 777\*-793\*, 807\*-837\*, 1083\*-1191\*, 1195\*-1234\*, 1257\*-1261\*, 1451\*-1519\*, 1530\*, 1580\*-1581\*, 1584\*-1684\*, 1688\*-1722\*, 1763\*-1837\*, 1851\*-1852\*, 1857\*, 1881\*-1902\*, 1907\*-1941\*, 1960\*-1967\*, 2047\*-2065\*).

Граница зоны планируемого размещения планируемого линейного объекта определена, исходя из потребности размещения конструктивных элементов автомобильной дороги и инженерных коммуникаций, необходимых для ее строительства и последующего функционирования.

Перечень координат характерных точек границы зоны планируемого размещения линии рельсового скоростного пассажирского транспорта приведен в таблице 2. (Система координат МСК-50)

Таблица 2

Точка	X	Y
2500	444500,64	2202974,53
2501	444483,68	2203028,50
2502	444476,65	2203052,60
2503	444470,24	2203076,66
2504	444464,19	2203100,86
2505	444458,55	2203124,17
2506	444454,36	2203141,54
2507	444448,57	2203165,48
2508	444442,49	2203189,79
2509	444436,05	2203214,05
2510	444429,36	2203237,20
2511	444418,00	2203271,80
2512	444405,23	2203305,88
2513	444391,06	2203339,32
2514	444375,54	2203372,36
2515	444362,24	2203398,00
2516	444348,25	2203423,40

Точка	X	Y
2517	444333,82	2203448,56
2518	444319,13	2203473,67
2519	444318,80	2203474,25
2520	444304,85	2203498,25
2521	444289,33	2203526,22
2522	444275,64	2203555,40
2523	444264,37	2203582,75
2524	444292,86	2203598,47
2525	444295,39	2203593,70
2526	444315,71	2203604,47
2527	444303,28	2203627,92
2528	444282,96	2203617,15
2529	444288,54	2203606,62
2530	444261,15	2203591,52
2531	444252,81	2203615,37
2532	444243,57	2203646,04
2533	444236,60	2203677,66

Точка	X	Y
2534	444233,22	2203706,95
2535	444229,39	2203747,23
2536	444216,47	2203889,55
2537	444216,16	2203898,84
2538	444214,52	2203933,18
2539	444213,17	2203998,38
2540	444211,65	2204016,34
2541	444212,76	2204038,98
2542	444215,17	2204073,67
2543	444218,60	2204108,28
2544	444223,03	2204142,71
2545	444263,71	2204426,16
2546*	444284,40	2204570,32
2547*	444290,47	2204612,62
2548*	444296,90	2204609,75
2549*	444317,90	2204600,37
2550*	444329,45	2204595,21
2551	444333,42	2204603,22
2552	444338,69	2204613,85
2553	444332,80	2204616,48
2554*	444326,38	2204619,35
2555*	444328,73	2204624,60
2556*	444307,73	2204633,98
2557*	444300,49	2204617,78
2558*	444295,96	2204619,80
2559*	444291,58	2204620,37
2560*	444301,50	2204689,49
2561*	444305,70	2204713,32
2562*	444311,41	2204736,99
2563*	444318,59	2204760,26
2564	444318,82	2204760,87
2565	444327,21	2204783,04
2566	444337,23	2204805,23
2567	444348,61	2204826,76
2568	444361,32	2204847,54
2569	444375,29	2204867,48
2570	444390,48	2204886,52
2571	444406,83	2204904,57
2572	444424,27	2204921,56
2573	444442,74	2204937,44
2574	444462,16	2204952,13
2575	444476,10	2204958,12
2576	444508,26	2204969,90
2577	444531,85	2204979,38
2578	444519,34	2205006,72

Точка	X	Y
2579	444518,27	2205006,23
2580	444475,17	2204988,94
2581	444448,99	2204967,30
2582	444430,18	2204953,03
2583	444410,77	2204936,34
2584	444392,44	2204918,47
2585	444375,26	2204899,49
2586	444359,30	2204879,47
2587	444344,84	2204858,84
2588	444331,68	2204837,36
2589	444319,87	2204815,11
2590	444309,45	2204792,19
2591	444306,45	2204784,25
2592*	444299,44	2204765,70
2593*	444291,28	2204738,57
2594*	444285,92	2204715,51
2595*	444281,86	2204692,00
2596	444264,48	2204570,91
2597	444241,88	2204413,43
2598	444203,45	2204145,59
2599	444198,94	2204110,52
2600	444195,45	2204075,34
2601	444193,00	2204040,06
2602	444191,58	2204004,73
2603	444191,19	2203969,38
2604	444191,83	2203934,03
2605	444193,51	2203898,71
2606	444196,21	2203863,45
2607	444207,57	2203739,38
2608	444211,50	2203706,40
2609	444217,21	2203673,67
2610	444224,70	2203641,31
2611	444233,95	2203609,40
2612	444244,91	2203578,05
2613	444257,57	2203547,33
2614	444271,87	2203517,36
2615	444287,79	2203488,20
2616	444301,85	2203463,60
2617	444316,51	2203438,53
2618	444330,81	2203413,59
2619	444344,60	2203388,57
2620	444357,60	2203363,50
2621	444372,80	2203331,17
2622	444386,65	2203298,47
2623	444399,13	2203265,17

Точка	X	Y
2624	444410,25	2203231,30
2625	444416,77	2203208,70
2626	444423,13	2203184,80
2627	444429,15	2203160,70
2628	444434,92	2203136,85
2629	444439,11	2203119,48
2630	444444,77	2203096,08
2631	444450,88	2203071,66
2632	444457,38	2203047,22
2633	444464,52	2203022,48
2634	444483,61	2202967,61
2635	447027,83	2213022,35
2636	446957,76	2213149,82
2637	446937,12	2213183,42
2638	446931,07	2213193,96
2639	446925,47	2213204,48
2640	446920,46	2213215,04
2641	446916,07	2213225,86
2642	446912,11	2213237,11
2643	446908,44	2213248,69
2644	446904,88	2213260,55
2645	446901,25	2213272,63
2646	446840,53	2213507,95
2647	446835,78	2213528,83
2648	446832,19	2213549,94
2649	446829,78	2213571,22
2650	446828,55	2213592,60
2651	446828,49	2213614,02
2652	446829,63	2213635,40
2653	446831,94	2213656,70
2654	446835,42	2213677,83
2655	446841,85	2213687,22
2656	446847,77	2213696,95
2657	446853,16	2213706,97
2658	446858,01	2213717,27
2659	446887,35	2213791,31
2660	446923,32	2213878,85
2661	447015,48	2214050,91
2662	447021,42	2214061,86
2663	447027,40	2214072,76
2664	447033,43	2214083,60
2665	447051,03	2214114,17
2666	447069,31	2214144,35
2667	447088,25	2214174,11
2668	447107,85	2214203,44

Точка	X	Y
2669	447128,10	2214232,33
2670	447148,98	2214260,77
2671	447192,62	2214316,20
2672	447196,33	2214320,69
2673	447202,28	2214327,79
2674	447228,40	2214357,43
2675	447255,68	2214386,01
2676	447284,09	2214413,47
2677	447313,57	2214439,76
2678	447344,08	2214464,86
2679	447375,58	2214488,72
2680	447408,00	2214511,29
2681	447441,30	2214532,55
2682	447451,87	2214538,92
2683	447462,55	2214545,22
2684	447473,21	2214551,42
2685	447490,99	2214561,38
2686	447509,51	2214572,07
2687	447527,75	2214583,24
2688	447545,68	2214594,89
2689	447563,31	2214607,00
2690	447658,71	2214666,97
2691	447705,28	2214701,92
2692	447923,26	2214856,58
2693	448087,50	2214967,77
2694	448098,05	2214951,80
2695	448102,19	2214945,49
2696	448112,31	2214951,93
2697	448107,95	2214958,60
2698	448120,01	2214966,72
2699	448109,47	2214982,64
2700	448134,13	2214999,34
2701	448188,69	2215030,81
2702	448234,68	2215055,62
2703	448281,39	2215079,05
2704	448328,78	2215101,07
2705	448337,48	2215104,80
2706*	448376,81	2215121,66
2707*	448583,30	2215187,99
2708*	448637,78	2215203,66
2709*	448692,84	2215217,12
2710*	448748,40	2215228,33
2711*	448804,38	2215237,29
2712*	448860,66	2215243,97
2713*	448917,18	2215248,36

Точка	X	Y
2714*	449030,51	2215250,27
2715*	449030,12	2215237,45
2716*	449044,65	2215237,02
2717*	449044,04	2215216,48
2718*	449056,03	2215216,07
2719*	449056,65	2215236,65
2720*	449057,04	2215249,52
2721*	449114,27	2215246,29
2722*	449171,34	2215240,83
2723*	449228,15	2215233,17
2724*	449284,63	2215223,32
2725*	449340,68	2215211,28
2726*	449396,22	2215197,09
2727*	449451,17	2215180,75
2728*	449505,45	2215162,30
2729*	449558,97	2215141,76
2730*	449611,66	2215119,16
2731*	449663,43	2215094,54
2732*	449714,21	2215067,93
2733*	449905,90	2214942,48
2734*	449963,22	2214898,28
2735*	450005,66	2214865,57
2736*	449998,00	2214856,06
2737*	450009,33	2214846,94
2738*	450000,26	2214835,68
2739*	450009,06	2214827,47
2740*	450018,68	2214839,41
2741*	450026,68	2214849,36
2742*	450452,33	2214521,30
2743*	450485,30	2214497,56
2744*	450519,76	2214476,03
2745*	450555,56	2214456,82
2746*	450592,55	2214440,00
2747*	450630,56	2214425,64
2748*	450669,43	2214413,82
2749*	450709,00	2214404,57
2750*	450749,09	2214397,95
2751*	450759,11	2214396,63
2752*	450753,51	2214374,74
2753*	450749,79	2214360,24
2754*	450761,40	2214357,20
2755*	450765,13	2214371,77
2756*	450775,79	2214369,04
2757*	450782,08	2214393,60
2758*	451007,63	2214363,91

Точка	X	Y
2759*	451099,88	2214350,70
2760*	451104,32	2214350,70
2761*	451104,49	2214356,60
2762*	451143,97	2214355,50
2763*	451143,69	2214345,61
2764*	451369,74	2214315,20
2765*	451381,34	2214313,10
2766*	451392,71	2214309,98
2767*	451403,76	2214305,86
2768*	451414,39	2214300,77
2769*	451424,53	2214294,75
2770*	451434,09	2214287,85
2771*	451442,99	2214280,13
2772	451451,18	2214271,64
2773*	451471,55	2214248,01
2774*	451513,15	2214200,79
2775*	451523,44	2214190,12
2776*	451535,02	2214180,13
2777*	451547,44	2214171,24
2778*	451560,61	2214163,51
2779*	451574,44	2214157,00
2780	451573,50	2214150,25
2781	451572,13	2214140,46
2782	451734,43	2214121,07
2783	451773,46	2214116,40
2784	451898,05	2214101,52
2785	451900,21	2214101,26
2786	451900,22	2214101,33
2787	451901,39	2214111,12
2788*	451906,07	2214150,36
2789*	451834,42	2214159,16
2790*	451826,24	2214161,96
2791*	451838,07	2214196,53
2792*	451816,86	2214204,10
2793*	451806,10	2214208,39
2794*	451803,42	2214208,76
2795*	451800,79	2214208,07
2796*	451798,63	2214206,45
2797*	451797,24	2214204,12
2798*	451783,41	2214165,24
2799*	451755,44	2214168,85
2800*	451623,97	2214184,98
2801*	451612,03	2214187,00
2802*	451600,78	2214189,97
2803*	451589,83	2214193,96

Точка	X	Y
2804*	451579,29	2214198,92
2805*	451569,25	2214204,82
2806*	451559,78	2214211,60
2807*	451550,96	2214219,21
2808*	451542,57	2214227,91
2809*	451515,06	2214259,13
2810*	451481,04	2214297,95
2811*	451470,39	2214309,00
2812*	451458,80	2214319,05
2813*	451446,35	2214328,03
2814*	451433,16	2214335,87
2815*	451419,32	2214342,49
2816*	451404,94	2214347,86
2817*	451390,14	2214351,92
2818*	451375,04	2214354,64
2819*	451346,67	2214358,46
2820*	451012,89	2214403,36
2821*	450739,82	2214439,50
2822*	450711,41	2214444,70
2823*	450683,19	2214451,35
2824*	450655,34	2214459,40
2825*	450627,92	2214468,83
2826*	450601,01	2214479,63
2827*	450574,68	2214491,77
2828*	450548,99	2214505,20
2829*	450524,00	2214519,91
2830*	450499,79	2214535,86
2831*	450476,53	2214552,89
2832*	449931,55	2214975,74
2833*	449901,91	2214998,03
2834*	449869,34	2215021,26
2835*	449836,17	2215043,62
2836*	449802,43	2215065,10
2837*	449768,14	2215085,68
2838*	449733,31	2215105,36
2839*	449697,98	2215124,11
2840*	449662,17	2215141,93
2841*	449625,91	2215158,81
2842	449610,31	2215165,49
2843	449581,76	2215177,72
2844*	449552,11	2215189,67
2845*	449514,63	2215203,63
2846*	449476,79	2215216,61
2847*	449438,63	2215228,58
2848*	449400,16	2215239,55

Точка	X	Y
2849*	449361,42	2215249,51
2850*	449322,43	2215258,44
2851*	449283,22	2215266,35
2852*	449243,82	2215273,22
2853*	449204,25	2215279,05
2854*	449164,54	2215283,85
2855*	449124,72	2215287,59
2856*	449084,81	2215290,29
2857*	449044,84	2215291,94
2858*	449004,85	2215292,54
2859*	448964,85	2215292,09
2860*	448924,88	2215290,59
2861*	448884,96	2215288,04
2862*	448845,13	2215284,44
2863*	448805,40	2215279,79
2864*	448765,81	2215274,10
2865*	448726,38	2215267,38
2866*	448687,14	2215259,61
2867*	448648,12	2215250,83
2868*	448609,34	2215241,01
2869*	448570,84	2215230,19
2870	448561,89	2215227,55
2871	448519,21	2215214,93
2872	448503,57	2215210,16
2873	448502,70	2215207,90
2874	448498,80	2215209,24
2875	448465,53	2215198,47
2876*	448444,82	2215191,76
2877*	448391,47	2215172,45
2878*	448338,81	2215151,32
2879	448335,40	2215149,82
2880	448286,90	2215128,42
2881	448184,08	2215070,30
2882	448149,79	2215049,70
2883	448116,05	2215028,22
2884	447989,65	2214941,89
2885	447860,60	2214853,75
2886	447715,82	2214754,87
2887	447546,57	2214630,68
2888	447529,57	2214619,00
2889	447512,27	2214607,77
2890	447494,69	2214596,99
2891	447476,82	2214586,68
2892	447458,86	2214576,63
2893	447447,91	2214570,26

Точка	X	Y
2894	447437,04	2214563,84
2895	447426,19	2214557,30
2896	447358,53	2214512,18
2897	447326,11	2214487,62
2898	447294,70	2214461,79
2899	447264,35	2214434,71
2900	447235,11	2214406,45
2901	447207,02	2214377,03
2902	447180,14	2214346,51
2903	447174,03	2214339,23
2904	447170,24	2214334,64
2905	447147,70	2214306,67
2906	447125,80	2214278,19
2907	447104,53	2214249,24
2908	447083,92	2214219,82
2909	447063,96	2214189,95
2910	447044,67	2214159,64
2911	447026,06	2214128,92
2912	447008,14	2214097,78
2913	447002,01	2214086,77
2914	446995,96	2214075,74
2915	446989,97	2214064,72
2916	446972,37	2214032,23
2917	446959,75	2214042,79
2918	446915,44	2213970,22
2919	446906,05	2213975,95
2920	446890,95	2213951,22
2921	446919,37	2213933,87
2922	446897,63	2213893,16
2923	446817,89	2213771,83
2924	446799,50	2213743,85
2925	446789,13	2213729,62
2926	446777,52	2213716,39
2927	446764,75	2213704,27
2928	446756,76	2213697,96
2929	446750,46	2213697,16
2930	446714,73	2213692,63
2931	446717,25	2213672,79
2932	446681,53	2213668,26
2933	446672,07	2213663,42
2934	446650,20	2213662,88
2935	446648,02	2213666,23
2936	446643,65	2213672,95
2937	446639,30	2213679,64
2938	446638,65	2213680,52

Точка	X	Y
2939	446635,50	2213684,80
2940	446632,76	2213688,52
2941	446606,89	2213683,93
2942	446621,94	2213658,69
2943	446609,00	2213661,89
2944	446593,18	2213665,66
2945	446579,28	2213670,18
2946	446565,76	2213675,75
2947	446552,71	2213682,33
2948	446540,20	2213689,90
2949	446528,30	2213698,39
2950	446517,09	2213707,78
2951	446506,63	2213717,99
2952	446496,98	2213728,97
2953	446449,55	2213787,66
2954	446420,19	2213836,11
2955	446395,39	2213821,08
2956	446398,20	2213816,40
2957	446366,48	2213797,00
2958	446360,24	2213806,76
2959	446356,86	2213804,60
2960	446340,86	2213794,36
2961	446356,91	2213769,28
2962	446371,81	2213778,81
2963	446376,29	2213781,67
2964	446407,26	2213801,49
2965	446440,60	2213746,47
2966	446458,23	2213720,48
2967	446478,23	2213693,41
2968	446490,98	2213675,33
2969	446505,43	2213658,58
2970	446521,46	2213643,33
2971	446538,92	2213629,73
2972	446557,62	2213617,91
2973	446577,39	2213607,99
2974	446598,04	2213600,05
2975	446619,37	2213594,18
2976	446685,74	2213551,82
2977	446685,87	2213551,60
2978	446684,66	2213546,61
2979	446681,65	2213524,56
2980	446680,96	2213502,31
2981	446686,41	2213458,81
2982	446692,95	2213436,71
2983	446699,25	2213420,55



Точка	X	Y
2984	446708,21	2213402,68
2985	446717,33	2213388,08
2986	446722,85	2213380,09
2987	446737,85	2213362,08
2988	446741,16	2213358,91
2989*	446754,73	2213345,84
2990	446801,36	2213307,10
2991	446802,79	2213305,91
2992	446832,03	2213278,12
2993	446845,85	2213263,67

Точка	X	Y
2994	446858,88	2213248,49
2995	446871,07	2213232,65
2996	446878,72	2213221,53
2997	446891,99	2213204,63
2998	446874,20	2213190,86
2999	446903,17	2213137,27
3000	446927,45	2213150,39
3001	446935,58	2213136,73
3002	446931,28	2213134,18
3003	447007,66	2213011,82

Примечание: граница зоны линии рельсового скоростного пассажирского транспорта по направлению «Москва – Бутово – Щербинка – Видное», проходящая в границах лесов, расположенных в лесопарковых и зеленых зонах, приведена в информационных целях и не является предметом утверждения проекта планировки территории (характерные точки № 2546\*-2550\*, 2554\*-2563\*, 2592\*-2595\*, 2706\*, 2707\*-2729\*, 2730\*-2771\*, 2773\*-2779\*, 2788\*-2809\*, 2810\*-2841\*, 2844\*-2869\*, 2876\*-2878\*, 2989\*).

Перечень координат характерных точек границы зоны планируемого размещения линейного объекта автомобильной дороги Каширское шоссе приведен в таблице 3. (Система координат МСК-50)

Таблица 3

Точка	X	Y
3300*	443679,84	2204869,17
3301*	443749,90	2204867,94
3302*	443796,31	2204869,30
3303*	443873,90	2204878,38
3304*	443934,01	2204888,36
3305	443997,10	2204897,74
3306	444168,10	2204933,21
3307	444290,99	2204971,15
3308	444431,43	2205004,50
3309	444536,07	2205032,17
3310	444635,88	2205061,13
3311	444685,82	2205075,17
3312	444881,79	2205134,38
3313	444923,96	2205145,96
3314	444944,14	2205151,94
3315	444950,45	2205147,86
3316	444955,24	2205149,20
3317	444956,15	2205145,95
3318	444977,30	2205151,87
3319	444975,49	2205158,79
3320	444991,38	2205164,03
3321	444992,97	2205166,44
3322	445015,19	2205172,99
3323	445102,80	2205197,01

Точка	X	Y
3324	445105,97	2205198,09
3325	445144,07	2205208,92
3326	445174,49	2205216,83
3327	445171,82	2205226,98
3328	445155,60	2205288,54
3329	445152,52	2205300,20
3330	445149,91	2205310,12
3331	445137,38	2205310,13
3332	445138,25	2205295,41
3333	445113,15	2205288,45
3334	445045,93	2205272,95
3335	444945,06	2205257,96
3336	444914,89	2205249,65
3337	444896,89	2205244,28
3338	444849,75	2205269,58
3339	444807,98	2205265,19
3340	444750,57	2205200,60
3341	444652,93	2205171,45
3342	444604,77	2205158,34
3343	444513,15	2205128,14
3344	444404,40	2205102,09
3345	444279,63	2205070,89
3346	444124,04	2205036,77
3347	444062,76	2205020,57

Точка	X	Y
3348	443928,55	2204987,49
3349	443897,59	2204972,03
3350	443783,64	2204956,60

Точка	X	Y
3351	443719,48	2204948,33
3352	443680,18	2204948,09

Примечание: граница зоны планируемого размещения линейного объекта автомобильной дороги Каширское шоссе, проходящая в границах земель лесного фонда, приведена в информационных целях и не является предметом утверждения проекта планировки территории (характерные точки № 3300\*-3304\*).

Граница зоны планируемого размещения планируемого линейного объекта определена, исходя из потребности размещения конструктивных элементов автомобильной дороги и инженерных коммуникаций, необходимых для ее строительства и последующего функционирования.

Перечень координат характерных точек границы зоны планируемого размещения обслуживающего комплекса, с объектами придорожного сервиса приведен в таблице 4 (Система координат МСК-50).

Таблица 4

Точка	X	Y
4000	454600,91	2217024,14
4001	454600,91	2217090,64
4002	454597,27	2217090,64
4003	454597,27	2217239,28
4004	454405,00	2217239,23
4005	454405,00	2217086,17
4006	454405,00	2217040,31
4007	454408,61	2217037,61
4008	454434,36	2217022,53
4009	454461,64	2217010,44
4010	454494,77	2217000,02
4011	454510,03	2217012,27
4012	454521,45	2217016,31
4013	454559,89	2217021,66
4014	454600,04	2217024,10
4015	454783,58	2217078,85
4016	454788,56	2217102,66

Точка	X	Y
4017	454796,98	2217125,49
4018	454808,66	2217146,83
4019	454823,35	2217166,22
4020	454840,73	2217183,25
4021	454860,42	2217197,53
4022	454882,00	2217208,77
4023	454904,99	2217216,72
4024	454901,57	2217237,72
4025	454840,73	2217228,64
4026	454789,14	2217221,02
4027	454748,72	2217215,37
4028	454681,29	2217215,22
4029	454681,16	2217031,79
4030	454696,29	2217034,26

Перечень координат характерных точек границы зоны планируемого размещения обслуживающего комплекса включающий размещение автозаправочных станций, с объектами придорожного сервиса приведен в таблице 5 (Система координат МСК-50).

Таблица 5

Точка	X	Y
4028	454681,29	2217215,22
4029	454681,16	2217031,79
4032	454671,06	2217030,15
4031	454645,84	2217026,02
4000	454600,91	2217024,14

Точка	X	Y
4001	454600,91	2217090,64
4002	454597,27	2217090,64
4034	454597,26	2217215,86
4033	454646,42	2217215,49

**Перечень координат характерных точек границ зон планируемого размещения линейных объектов, подлежащих реконструкции в связи с изменением их местоположения**

При подготовке документации по планировке территории линейного объекта в отношении инженерной инфраструктуры предусмотрены следующие мероприятия:

наружное электроосвещение;

электроснабжение объектов инфраструктуры автомобильной дороги;

инженерно-техническое обеспечение пункта взимания платы;

сбор, отвод и очистка поверхностного стока;

организация рельефа;

переустройство и вынос инженерных коммуникаций, попадающих в зону производства строительных работ, в строгом соответствии с требованиями нормативных документов.

В части инженерной инфраструктуры для нормального функционирования и ввода в эксплуатацию линейного объекта предусмотрено строительство:

закрытой и открытой сети дождевой канализации;

двадцати шести комплексов локальных очистных сооружений поверхностного стока;

накопительного резервуара с насосной станцией;

напорных коллекторов дождевой канализации;

камеры гашения;

сбросных коллекторов очищенных стоков;

подпорных стенок;

водопрпускных труб;

сети наружного освещения;

трансформаторных подстанций ТП-6(10) кВ;

дизель-генераторных установок;

низковольтного распределительного оборудования сети наружного освещения (БРП, ШНО);

линий электропередачи напряжением 6(10) кВ и 0,4 кВ;

контактной сети ЛРТ.

Переустройство и строительство объектов инженерной инфраструктуры

Таблица 6

№ п/п	Объекты инженерной инфраструктуры	Мероприятия	Параметры планируемого развития инженерной инфраструктуры	Занимаемая территория, га
1	Организация поверхностного стока			
1.1	локальные очистные сооружения поверхностного стока	строительство	22 объекта	1,8082
1.2	накопительный резервуар с насосной станцией	строительство	1 объект	0,0505
1.3	напорный коллектор дождевых стоков (две нитки)	строительство (по трассе)	0,911 км	0,1275
1.4	камера гашения	строительство	1 объект	0,0005
1.5	сбросные коллекторы очищенных стоков	строительство	1,596 км	0,0958
1.6	закрытая сеть дождевой канализации	демонтаж	0,110 км	0,0055
		строительство	32,567 км	1,6283
1.7	водоотводные каналы	демонтаж	8,497 км	0,2110
		строительство	95,556 км	23,8890

№ п/п	Объекты инженерной инфраструктуры	Мероприятия	Параметры планируемого развития инженерной инфраструктуры	Занимаемая территория, га
1.8	водопропускные трубы	демонтаж	64 трубы	0,2560
		строительство	114 шт.	0,7529
1.9	подпорные стенки	строительство	0,597 км	0,2686
1.10	русло реки	устройство	0,860 км	0,6751
2	Электроснабжение			
2.1	Наружное освещение			
2.1.1	трансформаторные подстанции	строительство	17 объектов	0,0442
2.1.2	блочные распределительные пункты	строительство	21 объект	0,0105
2.1.3	питающие кабельные линии электропередачи напряжением 0,4 кВ сети наружного освещения	строительство	4,654 км	0,2327
2.1.4	сеть наружного освещения	строительство	110,848 км	9,9763
3	Инженерно-техническое обеспечение ЛРТ			
3.1	трансформаторные подстанции для электроснабжения станции	строительство	1 объект	0,0016
3.2	кабельные линии электропередачи напряжением 0,4 кВ	строительство	0,139 км	0,0070
3.3	тяговые трансформаторные подстанции	строительство	8 объектов	0,4800
3.4	контактная сеть	строительство	18,894 км	2,8341
3.5	сети связи	строительство	19,000 км	0,9500

Для обеспечения требуемых условий эксплуатации и соответствующих параметров по надежности функционирования существующих инженерных коммуникаций предусмотрены переустройство и вынос из зоны строительства:

- участков линий электропередачи напряжением 500 кВ, 220 кВ, 110 кВ, 6(10) кВ и 0,4 кВ;
- мачт наружного освещения;
- трансформаторных подстанций;
- участков линейно-кабельных сооружений связи и линий связи;
- участков водопроводной сети;
- участков магистральных и распределительных газопроводов;
- участков сетей водоотведения (бытовой канализации).

Объекты теплоснабжения и дождевой канализации не попадают в зону планируемого размещения линейного объекта. Реконструкция не требуется.

## Реконструкция объектов инженерной инфраструктуры

Таблица 7

№ п/п	Объекты инженерной инфраструктуры	Мероприятия	Параметры планируемого развития инженерной инфраструктуры	Занимаемая территория, га
1	Электроснабжение			
1.1	двухцепная ВЛ 110 кВ Видное – Пахра, Расторгуево – Пахра*	строительство опор	2 шт.	0,0128
		переподвеска проводов	0,236 км	0,3304
1.2	ВЛ 220 кВ Пахра – Борисово (Борисовская), КВЛ 220 кВ Пахра – Чагино*	демонтаж опор	9 шт.	0,0900
		строительство опор (2-цепн.)	10 шт.	0,1000
		строительство опор (1-цепн.)	2 шт.	0,0162
		демонтаж (по трассе)	3,449 км	5,3118
		строительство (по трассе)	3,128 км	5,1192
1.3	двухцепная ВЛ 110 кВ Пахра – Борисово с отпайками, Пахра – Апаренки с отпайками*	демонтаж опор	10 шт.	0,0640
		строительство опор	13 шт.	0,0832
		демонтаж (по трассе)	2,510 км	3,5140
		строительство (по трассе)	2,465 км	3,4510
1.4	двухцепная ВЛ 110 кВ Пахра – Тураево с отп., Яковлево – Тураево с отп. (участок пересечения с автомобильной дорогой М-5 «Урал» – п. Володарского – Каширское шоссе)	демонтаж опор	1 шт.	0,0064
		строительство опор	2 шт.	0,0128
		переподвеска проводов	0,385 км	0,5390
1.5	ВЛ 500 кВ Пахра – Чагино (участок пересечения с автомобильной дорогой М-5 «Урал» – п. Володарского – Каширское шоссе)	демонтаж опор	1 шт.	0,0289
		строительство опор	1 шт.	0,0289
		переподвеска проводов	0,817 км	1,2255
1.6	ВЛ 500 кВ Новокаширская - Пахра (участок пересечения с автомобильной дорогой М-5 «Урал» – п. Володарского – Каширское шоссе)	демонтаж опор	1 шт.	0,0289
		строительство опор	1 шт.	0,0289
		переподвеска проводов	0,911 км	1,3665
1.7	двухцепная ВЛ 110 кВ Пахра – Тураево с отп., Яковлево – Тураево с отп. (участок пересечения с основной трассой автомобильной дорогой к юго-	демонтаж опор	1 шт.	0,0064
		строительство опор	2 шт.	0,0128
		переподвеска проводов	0,395 км	0,5530

№ п/п	Объекты инженерной инфраструктуры	Мероприятия	Параметры планируемого развития инженерной инфраструктуры	Занимаемая территория, га
	западу от д. Андреевское)			
1.8	ВЛ 500 кВ Пахра – Чагино (участок пересечения с основной трассой автомобильной дорогой к юго-западу от д. Андреевское)*	демонтаж опор	1 шт.	0,0289
		строительство опор	2 шт.	0,0578
		переподвеска проводов	0,598 км	0,8970
1.9	ВЛ 500 кВ Михайловская – Чагино с отп.	демонтаж опор	2 шт.	0,0578
		строительство опор	4 шт.	0,1156
		демонтаж (по трассе)	1,568 км	2,3520
		строительство (по трассе)	1,647 км	2,4705
1.10	двухцепная ВЛ 110 кВ Красково – Лыткарино с отп., Красково – Мячково с отп.	демонтаж опор	7 шт.	0,0448
		строительство опор	5 шт.	0,0320
		демонтаж ВЛ (по трассе)	1,878 км	2,6292
		строительство ВЛ (по трассе)	0,640 км	0,8960
		строительство КЛ (по трассе)	2х1,352 км	2,9744
		строительство переходных пунктов	2 объекта	0,0432
1.11	двухцепная ВЛ 110 кВ Мячково – Лыткарино, Красково – Лыткарино с отп.	демонтаж опор	1 шт.	0,0064
		строительство опор	2 шт.	0,0128
		переподвеска проводов	0,307 км	0,4298
1.12	двухцепная ВЛ 110 кВ Чагино – Болятино с отп., Красково – Болятино	демонтаж опор	2 шт.	0,0128
		строительство опор	3 шт.	0,0192
		демонтаж (по трассе)	0,475 км	0,6650
		строительство (по трассе)	0,486 км	0,6804
1.13	ВЛ 110 кВ Малаховка – Болятино I, II цепи	демонтаж опор	1 шт.	0,0064
		строительство опор	3 шт.	0,0192
		демонтаж (по трассе)	0,473 км	0,6622
		строительство (по трассе)	0,471 км	0,6594

№ п/п	Объекты инженерной инфраструктуры	Мероприятия	Параметры планируемого развития инженерной инфраструктуры	Занимаемая территория, га
1.14	воздушные линии электропередачи напряжением 6(10) кВ	демонтаж	3,030 км	2,4240
1.15	воздушные линии электропередачи напряжением 0,4 кВ	демонтаж	1,294 км	0,0776
		строительство	0,365 км	0,0219
1.16	кабельные линии электропередачи напряжением 6(10) кВ	демонтаж	11,002 км	0,5501
		строительство (без учета прокладки в каналах и тоннелях)	14,044 км	0,7022
1.17	кабельные каналы и тоннели	строительство	0,389 км	0,0934
1.18	кабельные линии электропередачи напряжением 0,4 кВ	демонтаж	2,882 км	0,1441
		строительство	1,643 км	0,0822
1.19	сеть наружного освещения	демонтаж	5,806 км	0,5225
1.20	трансформаторные подстанции	демонтаж	1 объект	0,0004
2	Газоснабжение			
2.1	магистральный газопровод «Ставрополь – Москва» 2-ая нитка, диаметром 800 мм, $P \leq 5,4$ МПа ( $P \leq 2,4$ МПа)	демонтаж участка	3,236 км	0,2654
		строительство участка	3,662 км	0,3003
2.2	газопровод высокого давления $P \leq 1,2$ МПа диаметром 110 мм	демонтаж участка	0,714 км	0,0079
		строительство участка	0,966 км	0,0107
2.3	газопровод высокого давления $P \leq 1,2$ МПа диаметром 219 мм	демонтаж участка	0,640 км	0,0140
		строительство участка	1,314 км	0,0287
2.4	газопроводы высокого давления $P \leq 1,2$ МПа диаметром 500 мм	демонтаж участков	0,220 км	0,0110
		строительство участков	0,376 км	0,0188
2.5	газопроводы высокого давления $P \leq 0,6$ МПа диаметрами 250-350 мм	демонтаж участков	1,441 км	0,0433
		строительство участков	1,776 км	0,0533
2.6	газопровод высокого давления $P \leq 0,2$ МПа диаметром 150 мм	демонтаж участка	0,218 км	0,0033
		строительство участка	0,318 км	0,0048
2.7	газопроводы высокого давления $P \leq 0,6$ МПа диаметром 200-219 мм	демонтаж участков	0,465 км	0,0102
		строительство	0,501 км	0,0110

№ п/п	Объекты инженерной инфраструктуры	Мероприятия	Параметры планируемого развития инженерной инфраструктуры	Занимаемая территория, га
		участков		
2.8	газопроводы высокого давления $P \leq 0,6$ МПа диаметром 110 мм	демонтаж участков	0,171 км	0,0019
		строительство участков	0,290 км	0,0032
2.9	газопровод среднего давления $P \leq 0,3$ МПа диаметром 160 мм	демонтаж участков	0,300 км	0,0048
		строительство участков	0,184 км	0,0030
2.10	пункт редуцирования газа	демонтаж	1 объект	0,0042
		строительство	1 объект	0,0054
3	Водоснабжение			
3.1	водопроводные сети диаметром 200-800 мм	демонтаж участков	1,184 км	0,0592
		строительство участков	1,240 км	0,0620
3.2	водопроводная сеть диаметром 80 мм	демонтаж участков	0,065 км	0,0005
		строительство участков	0,109 км	0,0087
4	Водоотведение			
4.1	канализационные напорные коллекторы диаметром 280 мм	демонтаж участков	0,347 км	0,0047
		строительство участков	0,280 км	0,0056
4.2	канализационные напорные коллекторы диаметром 200 мм	демонтаж	0,253 км	0,0051
		строительство	0,299 км	0,0060
4.3	очистные сооружения г.о. Лыткарино	изъятие части территории	1 объект	0,7435
4.4	канализационный напорный коллектор диаметром 300 мм	демонтаж	0,250 км	0,0075
		строительство	0,397 км	0,0119
4.5	септик	строительство	6 объектов	0,0012
4.6	илопровод	демонтаж	0,403 км	0,0121
		строительство	0,231 км	0,0070
5	Связь			
5.1	линейно-кабельные сооружения связи, трубы ПНД (закрытые переходы)	демонтаж (по трассам)	2,382 км	0,2144
		строительство (по трассам)	22,274 км	2,0047
5.2	кабели связи в грунте	демонтаж (по трассам)	29,557 км	1,4778
		строительство (по трассам)	0,220 км	0,0111



№ п/п	Объекты инженерной инфраструктуры	Мероприятия	Параметры планируемого развития инженерной инфраструктуры	Занимаемая территория, га
5.3	воздушные линии связи	демонтаж (по трассам)	0,829 км	0,0581
		строительство (по трассам)	0,077 км	0,0054

## Основные технико-экономические показатели проекта

Таблица 8

Показатель	Единица измерения	Показатель
Инженерное обеспечение		
1. Водоотведение		
Среднегодовой объем поверхностных вод	тыс. куб.м / год	701,107
2. Электроснабжение		
Суммарная расчетная мощность планируемой сети наружного освещения планируемой автомобильной дороги	кВт / кВА	904 / 983

Характерные точки границ зон планируемого размещения линейных объектов, подлежащих реконструкции в связи с изменением их местоположения привязываются к координатам геодезической сети в системе координат МСК-50.

Перечень координат характерных точек границ зон планируемого размещения линейных объектов подлежащих реконструкции в связи с изменением их местоположения, приведен в таблице 9.1.

Таблица 9.1

Точка	X	Y
1	444562,55	2202861,14
2	444571,69	2202864,28
3	444566,47	2202881,29
4	444556,18	2202878,62
5	444529,96	2202945,52
6	444534,73	2202947,41
7	444529,58	2202960,43
8	444527,33	2202959,54
9	444528,65	2202950,94
10	444467,80	2202935,99
11	444464,74	2202934,78
12	444495,30	2202838,07
13	444503,40	2202840,85
14	444503,73	2202839,81
15	444508,12	2202813,43
16	444513,10	2202814,26
17	444496,68	2202861,77

Точка	X	Y
18	444471,87	2202925,54
19	444512,07	2203037,24
20	444512,71	2203037,32
21	444521,59	2203046,76
22	444523,40	2203056,27
23	444517,51	2203057,39
24	444516,02	2203049,60
25	444510,69	2203043,92
26	444336,14	2203516,10
27	444389,24	2203423,31
28	444410,64	2203382,51
29	444444,64	2203334,20
30	444455,29	2203312,70
31	444465,25	2203289,74
32	444461,51	2203288,14
33	444463,63	2203282,40
34	444488,93	2203291,38

Точка	X	Y
35	444481,82	2203311,42
36	444467,09	2203306,58
37	444440,44	2203354,61
38	444450,57	2203363,90
39	444440,17	2203396,89
40	444446,07	2203435,98
41	444443,86	2203436,04
42	444443,90	2203437,44
43	444440,15	2203436,92
44	444434,03	2203396,41
45	444443,70	2203365,74
46	444437,45	2203360,00
47	444423,85	2203384,51
48	444395,11	2203437,22
49	444366,24	2203488,00
50	444364,62	2203500,43
51	444358,61	2203514,68
52	444357,11	2203517,23
53	444351,74	2203548,12
54	444345,83	2203547,10
55	444350,40	2203520,79
56	444345,25	2203517,79
57	444276,82	2203454,81
58	444252,96	2203496,26
59	444227,91	2203540,61
60	444204,72	2203586,92
61	444183,87	2203634,32
62	444180,98	2203615,99
63	444241,75	2203493,84
64	444265,45	2203448,14
65	444224,67	2203799,23
66	444225,22	2203793,17
67	444227,59	2203793,74
68	444231,99	2203792,78
69	444236,70	2203794,41
70	444234,73	2203800,08
71	444231,62	2203799,00
72	444227,53	2203799,90
73	444206,64	2203958,08
74	444215,19	2203958,24
75	444216,31	2203898,52
76	444228,05	2203899,75
77	444226,90	2203974,23
78	444208,63	2203973,95
79	444103,58	2203923,36

Точка	X	Y
80	444102,03	2203930,02
81	444090,64	2203933,26
82	444089,01	2203927,49
83*	443965,36	2204061,65
84*	443966,50	2204045,50
85*	443957,11	2204050,86
86*	443954,35	2204045,53
87*	443973,27	2204034,71
88*	443971,40	2204061,35
89*	443802,52	2204342,78
90*	443803,84	2204348,70
91*	443783,04	2204351,11
92*	443782,35	2204345,15
93	443888,24	2205146,10
94	443889,94	2205142,29
95*	443901,93	2205115,45
96*	443907,10	2205099,67
97	443911,24	2205072,17
98	443913,16	2205059,45
99	443915,58	2205059,94
100	443916,63	2205062,99
101	443940,37	2205067,85
102	443953,22	2205012,35
103	443949,76	2204992,72
104	443963,15	2204996,02
105	443944,89	2205074,90
106	443919,03	2205069,60
107	443917,73	2205074,46
108*	443915,57	2205082,46
109*	443902,45	2205131,38
110*	443898,99	2205134,96
111	443889,22	2205145,08
112	444048,88	2205017,15
113	444026,12	2205112,66
114*	444023,58	2205123,32
115*	444005,99	2205197,14
116*	444172,20	2205460,95
117*	444256,28	2205442,17
118*	444256,32	2205448,35
119*	444169,38	2205467,73
120*	443999,57	2205198,21
121*	444017,92	2205121,17
122	444020,43	2205110,66
123	444043,04	2205015,71
124	444232,82	2205164,05

Точка	X	Y
125	444233,59	2205170,94
126	444183,41	2205149,07
127	444161,96	2205160,53
128	444157,98	2205159,13
129	444156,62	2205156,58
130	444183,14	2205142,41
131	444533,77	2204806,69
132	444575,12	2204873,69
133	444574,72	2204879,23
134	444561,17	2204861,74
135	444548,14	2204840,42
136	444537,54	2204817,79
137	444935,71	2205149,44
138	444949,96	2205135,91
139	444968,57	2205139,80
140	444967,35	2205145,67
141	444951,81	2205142,43
142	444942,36	2205151,41
143	445172,25	2205225,35
144	445173,78	2205219,53
145	445183,13	2205221,91
146	445181,66	2205227,73
147	445151,76	2205303,10
148	445152,52	2205300,20
149	445153,59	2205296,15
150	445162,01	2205305,56
151	445157,78	2205309,83
152	445084,39	2205281,82
153	445082,29	2205285,58
154	445074,77	2205283,82
155	445075,17	2205282,21
156	445037,03	2205273,42
157	445035,76	2205272,53
158	445022,98	2205269,54
159	445045,93	2205272,95
160	445009,52	2205267,54
161	445008,65	2205272,31
162	445002,61	2205272,00
163	445003,60	2205266,66
164*	444332,12	2205425,24
165*	444584,86	2205368,87
166	444751,13	2205431,64
167	445156,89	2205584,83
168	445534,62	2205618,65
169	445531,26	2205770,83

Точка	X	Y
170	445567,12	2205799,46
171	445570,90	2205808,60
172	445565,35	2205810,90
173	445562,17	2205803,18
174	445525,19	2205773,66
175	445528,49	2205624,13
176	445155,54	2205590,74
177	444748,88	2205437,21
178*	444584,42	2205375,12
179*	444330,79	2205431,70
180*	444331,63	2205906,68
181*	444342,90	2205918,21
182*	444331,83	2205933,75
183*	444215,75	2206052,32
184*	444218,98	2206057,53
185*	444195,81	2206078,90
186*	444191,74	2206074,49
187*	444842,65	2208101,59
188*	444831,86	2208070,85
189*	444840,42	2208046,40
190*	444849,36	2208040,51
191*	444852,63	2208045,55
192*	444845,41	2208050,30
193*	444838,22	2208070,85
194*	444848,31	2208099,60
195*	445184,91	2208663,04
196*	445187,93	2208673,70
197*	445195,01	2208702,16
198*	445045,14	2208614,89
199*	445049,00	2208608,26
200*	445049,38	2208597,27
201*	445055,82	2208586,12
202*	445260,39	2208666,72
203	445443,54	2208605,99
204	445457,67	2208601,30
205	445461,35	2208612,33
206*	445467,57	2208630,98
207*	445267,97	2208697,50
208*	445267,46	2208695,13
209	443759,48	2212199,73
210	443769,42	2212193,59
211	443779,93	2212210,60
212	443770,66	2212216,33
213	444207,87	2212557,77
214	444213,82	2212546,59

Точка	X	Y
215	444231,48	2212555,99
216	444225,62	2212566,99
217	444640,92	2212987,21
218	444641,21	2212991,90
219	444635,25	2212993,15
220	444635,14	2212993,17
221	444631,63	2212993,92
222	444630,73	2212989,08
223	445556,37	2213080,70
224	445541,01	2213082,69
225	445539,78	2213082,54
226	445539,05	2213073,13
227	445526,76	2213073,70
228	445510,15	2213051,13
229	445509,54	2213046,43
230	445510,88	2213045,44
231	445528,71	2213069,60
232	445538,72	2213069,14
233	445535,43	2213028,34
234	445540,57	2213027,32
235	445552,62	2213064,27
236	445555,21	2213064,08
237*	445524,07	2213151,32
238*	445536,90	2213151,04
239*	445529,54	2213154,61
240*	445528,02	2213162,44
241*	445522,71	2213164,53
242*	445520,54	2213159,00
243*	445522,74	2213158,14
244	446324,95	2213477,65
245	446344,73	2213481,14
246	446343,12	2213501,39
247	446277,56	2213601,58
248	446269,17	2213614,39
249	446266,17	2213618,98
250	446212,68	2213633,46
251	446197,76	2213605,84
252	446215,36	2213596,33
253	446222,75	2213610,02
254	446253,60	2213601,66
255	446323,59	2213494,71
256	446348,45	2213435,08
257	446328,68	2213431,60
258	446343,01	2213253,05
259	446352,93	2213242,19

Точка	X	Y
260*	446420,24	2213168,48
261*	446420,73	2213168,69
262*	446438,89	2213177,71
263	446379,02	2213243,28
264	446362,40	2213261,48
265	446405,44	2213445,14
266	446424,28	2213371,96
267	446451,03	2213323,89
268	446447,95	2213321,89
269	446450,23	2213318,35
270	446439,21	2213292,91
271	446441,71	2213291,83
272	446443,28	2213291,82
273	446451,10	2213310,29
274	446461,92	2213317,25
275	446423,45	2213379,73
276	446419,67	2213401,30
277	446420,36	2213411,31
278	446411,79	2213444,53
279	446410,82	2213446,09
280	446445,99	2213395,38
281	446447,88	2213388,93
282	446510,72	2213283,79
283	446509,85	2213283,32
284	446536,74	2213234,35
285	446541,96	2213237,27
286	446508,17	2213298,85
287	446448,51	2213396,01
288*	446580,72	2213162,39
289*	446582,80	2213159,02
290*	446597,57	2213152,34
291*	446600,05	2213157,80
292*	446586,95	2213163,72
293*	446585,68	2213165,76
294	446810,86	2213113,87
295	446811,90	2213118,94
296	446814,82	2213139,32
297	446822,80	2213157,65
298	446832,21	2213173,74
299	446833,69	2213195,23
300	446842,15	2213201,62
301	446846,32	2213205,25
302	446849,91	2213200,99
303	446862,19	2213211,88
304	446863,59	2213209,16

Точка	X	Y
305	446871,50	2213215,63
306	446869,92	2213218,73
307	446871,06	2213219,74
308	446867,24	2213225,87
309	446894,71	2213242,18
310	446886,88	2213251,09
311	446871,76	2213265,54
312	446870,37	2213266,65
313	446850,98	2213244,54
314	446827,58	2213257,89
315	446806,20	2213265,70
316	446805,31	2213292,80
317	446805,41	2213304,96
318	446802,79	2213305,91
319	446801,43	2213305,91
320*	446796,95	2213305,92
321*	446796,90	2213295,57
322*	446785,60	2213292,16
323*	446785,46	2213291,30
324*	446774,52	2213288,00
325*	446774,24	2213283,26
326*	446748,57	2213284,82
327*	446740,28	2213279,89
328*	446740,67	2213279,29
329*	446773,87	2213277,27
330*	446773,24	2213266,84
331*	446740,54	2213277,38
332*	446625,56	2213145,63
333*	446502,33	2213116,55
334*	446492,28	2213111,04
335*	446478,63	2213104,54
336*	446489,23	2213092,91
337*	446636,40	2213127,64
338*	446746,94	2213254,30
339*	446771,98	2213246,23
340*	446771,38	2213236,36
341*	446777,37	2213236,00
342*	446777,88	2213244,33
343*	446800,35	2213237,08
344*	446801,06	2213216,37
345	446807,99	2213207,35
346	446819,09	2213192,89
347	446810,56	2213131,84
348*	446808,89	2213119,93
349	446807,98	2213118,04

Точка	X	Y
350	446806,93	2213115,84
351	446807,21	2213234,87
352	446807,74	2213218,52
353	446824,16	2213197,66
354	446836,24	2213208,41
355	446840,59	2213212,19
356	446837,02	2213216,29
357	446844,44	2213222,86
358*	446799,29	2213268,22
359*	446798,58	2213288,99
360*	446780,26	2213283,46
361*	446779,13	2213264,94
362*	446787,44	2213262,26
363*	446788,51	2213265,77
364*	446784,82	2213267,11
365*	446786,88	2213272,75
366*	446808,55	2213146,19
367*	446796,86	2213148,01
368*	446791,70	2213152,43
369*	446796,17	2213205,49
370*	446792,17	2213206,90
371*	446788,62	2213201,63
372*	446784,40	2213150,07
373*	446793,91	2213134,16
374*	446797,92	2213137,46
375	446810,95	2213079,82
376	446809,89	2213083,90
377	446807,89	2213096,00
378	446805,76	2213089,28
379	446807,53	2213081,57
380	446808,04	2213078,88
381	446844,35	2213024,95
382	446845,66	2213018,88
383	446852,15	2213020,30
384	446845,62	2213051,67
385	446847,86	2213052,15
386	446853,86	2213128,98
387	446851,92	2213124,27
388	446847,77	2213109,96
389	446845,39	2213097,74
390	446843,84	2213063,54
391	446843,55	2213057,09
392	446844,81	2213041,66
393	446846,14	2213025,38
394	446889,09	2213178,33

Точка	X	Y
395	446887,66	2213177,42
396	446880,09	2213169,97
397	446884,76	2213133,80
398	446894,68	2213135,08
399	446890,93	2213164,12
400	446889,43	2213166,88
401	446890,50	2213167,46
402	446483,68	2213545,70
403	446487,34	2213557,21
404	446527,39	2213564,58
405	446533,27	2213556,20
406	446538,19	2213559,65
407	446530,09	2213571,18
408	446482,72	2213562,46
409	446477,96	2213547,52
410	446662,12	2213575,69
411	446675,63	2213589,75
412	446671,30	2213593,91
413	446656,95	2213578,97
414	446661,45	2213576,05
415	446751,01	2213692,65
416	446750,44	2213697,16
417	446748,58	2213711,84
418	446743,59	2213709,64
419	446972,34	2213380,48
420	446981,99	2213362,65
421	447012,14	2213311,91
422	447013,08	2213312,49
423	446997,07	2213359,49
424	446999,70	2213371,12
425	446988,25	2213374,33
426	446989,28	2213377,02
427	446974,34	2213382,75
428	447301,24	2214341,78
429	447334,96	2214347,31
430	447331,72	2214367,05
431	447327,46	2214366,35
432	447319,69	2214359,38
433	447266,31	2214408,70
434	447242,56	2214434,11
435	447246,05	2214442,34
436	447297,85	2214490,11
437	447311,12	2214492,29
438	447307,88	2214512,03
439	447288,69	2214508,87

Точка	X	Y
440	447229,31	2214454,11
441	447219,09	2214429,95
442	447251,69	2214395,01
443	447477,18	2214564,64
444	447482,37	2214567,72
445	447450,02	2214614,23
446	447445,09	2214610,80
447	447654,10	2214677,05
448	447643,73	2214693,73
449	447651,08	2214744,51
450	447645,14	2214745,37
451	447637,47	2214692,42
452	447649,05	2214673,85
453	447652,61	2214676,12
454	447849,97	2214721,94
455	447854,84	2214695,59
456	447864,67	2214697,41
457	447859,05	2214727,72
458	447854,76	2214855,64
459	447884,14	2214873,84
460	447878,88	2214882,34
461	447789,89	2214827,22
462	447792,40	2214822,92
463	447844,95	2214858,80
464	448016,16	2214919,23
465	448021,66	2214923,68
466	448010,35	2214940,27
467	448018,91	2214946,32
468	448031,04	2214929,97
469	448036,02	2214933,30
470	448027,42	2214945,13
471	448023,81	2214949,78
472	448130,28	2215024,99
473	448142,95	2215009,21
474	448151,24	2215014,89
475	448132,24	2215038,52
476	448023,31	2214961,66
477	448016,56	2214967,55
478	448012,94	2214963,41
479	448009,80	2214962,63
480	448010,51	2214959,72
481	447996,86	2214942,98
482	447982,48	2214932,82
483	447988,25	2214924,66
484	448004,61	2214936,21

Точка	X	Y
485	448088,63	2214836,09
486	448105,81	2214825,91
487	448115,41	2214829,12
488	448120,72	2214828,28
489	448122,25	2214838,08
490	448104,90	2214834,79
491	448386,58	2214869,42
492	448392,23	2214869,86
493	448389,72	2214957,27
494	448393,17	2214957,41
495	448394,10	2214937,35
496	448404,11	2214937,54
497	448403,06	2214959,87
498*	448402,69	2214967,78
499*	448389,43	2214967,27
500*	448388,08	2215014,37
501*	448389,84	2215015,14
502*	448387,93	2215019,47
503*	448387,72	2215026,83
504*	448407,94	2215044,46
505*	448406,22	2215061,08
506*	448380,95	2215046,94
507	448383,78	2214958,83
508	448383,89	2214955,44
509	448434,04	2215075,92
510	448437,31	2215068,16
511	448456,38	2215053,40
512	448472,44	2215030,11
513	448477,56	2215027,55
514	448480,47	2215033,36
515	448476,84	2215035,18
516	448461,16	2215057,93
517	448450,30	2215066,33
518	448460,43	2215066,85
519	448466,81	2215069,85
520	448469,90	2215068,50
521	448471,86	2215070,15
522	448474,01	2215069,97
523	448474,28	2215073,36
524	448505,04	2215087,83
525	448501,96	2215096,15
526	448483,23	2215088,52
527	448451,70	2215085,05
528	448364,96	2215276,01
529	448365,82	2215280,41

Точка	X	Y
530	448366,13	2215281,91
531	448371,04	2215283,56
532	448369,12	2215289,25
533	448363,93	2215287,50
534	448361,77	2215304,80
535	448362,65	2215298,83
536	448374,92	2215299,71
537	448381,71	2215311,90
538	448386,53	2215309,51
539*	448388,04	2215308,76
540*	448390,70	2215314,13
541	448388,63	2215315,15
542	448379,25	2215319,81
543	448371,26	2215305,46
544	448278,52	2215390,33
545	448276,10	2215393,76
546	448270,97	2215390,20
547	448272,82	2215388,74
548	448239,85	2215436,43
549	448235,86	2215441,01
550	448235,09	2215441,53
551	448229,78	2215423,16
552	448259,56	2215399,33
553	448264,71	2215402,90
554	448236,65	2215425,35
555	448209,78	2215465,12
556	448211,29	2215467,55
557	448211,77	2215468,35
558	448212,94	2215470,24
559	448192,44	2215486,11
560	448186,77	2215492,45
561	448151,73	2215510,23
562	448158,26	2215522,28
563*	448161,10	2215527,51
564*	448155,79	2215530,31
565	448152,95	2215525,08
566	448143,52	2215507,67
567	448183,05	2215487,61
568	448185,24	2215485,16
569*	448188,33	2215481,70
570	448191,73	2215479,07
571*	448609,81	2215208,77
572*	448606,08	2215224,15
573*	448603,62	2215240,15
574*	448597,30	2215239,52

Точка	X	Y
575*	448597,98	2215232,78
576*	448595,53	2215231,61
577*	448597,82	2215227,59
578*	448599,10	2215223,23
579*	448602,95	2215207,22
580*	448620,07	2215136,57
581*	448621,48	2215130,71
582*	448674,73	2215141,23
583*	448676,01	2215138,30
584*	448681,53	2215140,65
585*	448680,76	2215142,42
586*	448709,57	2215148,12
587*	448712,88	2215147,84
588*	448718,59	2215146,45
589*	448718,95	2215151,54
590*	448722,41	2215152,05
591*	448721,17	2215158,69
592*	448673,05	2215149,58
593*	448624,45	2215137,86
594*	450645,95	2214454,37
595*	450638,76	2214434,72
596*	450620,32	2214441,08
597*	450618,36	2214435,41
598*	450642,37	2214427,13
599*	450651,58	2214452,31
600*	451255,83	2214340,50
601*	451262,05	2214341,14
602*	451267,44	2214370,15
603*	451266,03	2214378,60
604*	451260,11	2214377,61
605*	451261,34	2214370,20
606*	451858,19	2214346,15
607*	451850,34	2214344,28
608*	451848,90	2214338,24
609*	451843,38	2214317,93
610*	451840,41	2214307,61
611*	451848,65	2214305,26
612*	451982,53	2214426,51
613*	451956,89	2214416,72
614*	451983,63	2214423,04
615*	452003,09	2214427,86
616*	452082,30	2214447,46
617*	452235,97	2214488,17
618*	452335,49	2214511,93
619*	452335,21	2214513,28

Точка	X	Y
620*	452378,89	2214522,86
621*	452372,56	2214526,95
622*	452234,51	2214493,99
623*	452080,77	2214453,26
624*	452001,58	2214432,61
625*	452002,69	2214429,10
626*	452343,20	2214474,92
627*	452341,97	2214480,80
628*	452321,99	2214475,80
629*	452196,47	2214444,94
630*	451987,63	2214390,37
631*	451870,04	2214358,12
632*	451871,58	2214352,34
633*	451989,18	2214384,57
634*	452197,95	2214439,13
635*	452323,44	2214469,98
636	452669,72	2214544,22
637	452821,57	2214579,07
638	452819,09	2214588,24
639	452684,82	2214555,38
640*	453348,05	2216472,48
641	453352,00	2216470,72
642	453354,53	2216469,59
643	453354,96	2216468,14
644	453360,68	2216469,96
645	453359,15	2216475,07
646	453353,66	2216477,52
647*	453351,03	2216478,72
658	453483,10	2216730,04
659	453489,84	2216712,97
660	453493,61	2216690,63
661	453491,87	2216660,16
662	453497,86	2216659,82
663	453499,64	2216690,96
664	453495,65	2216714,59
665	453487,24	2216735,87
666	453575,68	2217010,50
667	453579,17	2217016,19
668	453572,13	2217026,80
669	453631,50	2217147,87
670	453636,51	2217154,09
671	453635,05	2217155,32
672	453627,55	2217161,62
673	453536,68	2216976,67
674	453542,72	2216972,25



Точка	X	Y
675	453513,71	2216927,30
676	453496,79	2216895,94
677	453471,10	2216857,66
678	453454,79	2216825,43
679	453437,49	2216803,05
680	453442,83	2216798,92
681	453420,20	2216759,85
682	453412,54	2216745,48
683	453403,33	2216750,48
684	453396,41	2216735,87
685*	453372,60	2216685,61
686*	453356,71	2216686,37
687*	453353,48	2216682,01
688*	453349,11	2216690,24
689*	453343,81	2216687,43
690*	453345,69	2216683,90
691*	453325,11	2216651,16
692*	453347,57	2216634,55
693*	453350,72	2216640,43
694*	453335,83	2216651,44
695*	453358,65	2216682,27
696*	453372,77	2216681,59
697	453393,31	2216719,93
698	453395,71	2216724,46
699	453398,78	2216730,27
700	453403,97	2216740,08
701	453414,63	2216745,08
702	453427,41	2216768,67
703	453454,74	2216815,90
704	453483,34	2216862,31
705	453513,21	2216907,89
706	453557,66	2216981,15
707	453569,73	2217000,81
708	453561,77	2217005,68
709	453564,47	2217011,19
710	453617,78	2217079,23
711	453631,90	2217102,70
712	453679,10	2217190,13
713	453680,87	2217192,55
714	453678,82	2217194,19
715	453671,13	2217186,10
716	453674,34	2217183,05
717	453639,20	2217136,95
718	453632,15	2217137,99
719	453631,66	2217134,81

Точка	X	Y
720	453631,38	2217134,32
721	453624,99	2217132,56
722	453626,51	2217126,62
723	453625,54	2217124,84
724	453627,14	2217113,09
725	453612,68	2217082,62
726	453813,46	2217126,85
727	453810,19	2217130,70
728	453783,80	2217153,19
729	453787,58	2217159,65
730	453750,74	2217190,78
731	453742,36	2217178,01
732	453760,74	2217162,34
733	453762,59	2217162,05
734	453775,88	2217157,66
735	453792,63	2217143,34
736	453805,44	2217126,49
737	453808,69	2217121,87
738	453923,82	2217297,02
739	453947,86	2217319,08
740	453944,68	2217322,55
741	453943,84	2217323,54
742	453919,70	2217301,37
743	453874,74	2216915,70
744	453870,34	2216919,75
745	453867,12	2216916,44
746	453871,43	2216912,27
747	453972,86	2217052,64
748	453971,78	2217045,28
749	453990,48	2217026,84
750	453999,75	2217031,25
751	454002,36	2217029,13
752	454006,15	2217033,79
753	454000,60	2217038,30
754	453991,70	2217034,06
755	453983,58	2216990,72
756	453982,75	2216992,08
757	453986,79	2216995,97
758	453974,32	2217042,12
759	453971,31	2217042,06
760	453970,84	2217038,89
761	453971,61	2217020,51
762	453977,28	2216996,19
763	453986,98	2216973,18
764	453997,04	2216956,75

Точка	X	Y
765	454001,15	2216951,56
766	454004,88	2216955,92
767	453989,46	2216981,11
768	453993,31	2216980,63
769	454122,29	2216857,16
770	454111,46	2216845,69
771	454123,24	2216834,85
772	454125,93	2216837,70
773	454142,08	2216828,16
774	454142,86	2216825,50
775	454168,81	2216805,44
776	454186,09	2216802,92
777	454205,54	2216807,08
778	454210,92	2216810,50
779	454217,40	2216821,45
780	454214,64	2216826,42
781	454209,37	2216823,56
782	454210,49	2216821,55
783	454203,81	2216810,28
784	454146,57	2216844,09
785	454145,75	2216846,88
786	453997,30	2216989,00
787	454147,93	2217060,78
788	454156,89	2217050,06
789	454186,45	2217073,87
790	454285,05	2216951,15
791	454345,88	2216837,89
792	454365,20	2216772,88
793	454357,77	2216764,67
794	454368,15	2216755,27
795	454380,87	2216769,32
796	454358,89	2216843,25
797	454296,77	2216958,92
798	454188,58	2217093,58
799	454232,51	2216779,76
800	454232,92	2216779,34
801	454239,49	2216779,79
802	454241,95	2216777,54
803	454246,00	2216781,96
804	454241,66	2216785,94
805	454241,53	2216785,94
806	454235,27	2216781,36
807	454207,11	2216755,55
808	454213,98	2216765,67
809	454212,79	2216770,50

Точка	X	Y
810	454205,76	2216768,23
811	454195,18	2216766,02
812	454239,51	2216633,44
813	454200,00	2216691,54
814	454195,99	2216690,13
815	454196,30	2216689,69
816	454224,49	2216646,87
817	454236,13	2216627,78
818	454281,53	2216563,28
819	454286,44	2216566,73
820	454240,93	2216631,43
821	455111,53	2217275,71
822	455128,43	2217281,18
823	455136,56	2217287,09
824	455138,23	2217284,94
825	455152,73	2217296,25
826	455178,63	2217282,91
827	455189,58	2217282,76
828	455189,72	2217292,76
829	455181,12	2217292,88
830	455178,29	2217294,33
831	455180,78	2217299,08
832	455166,14	2217306,73
833	455119,50	2217291,39
834	455111,00	2217289,28
835	455116,41	2217490,38
836	455114,73	2217505,51
837	455102,36	2217511,04
838	455103,20	2217489,65
839	455113,06	2217480,48
840	455123,25	2217473,60
841	455124,03	2217482,11
842	455119,47	2217485,20
843	455122,48	2217487,38
844	455118,96	2217492,23
845	455128,42	2217486,12
846	455127,03	2217471,03
847	455139,87	2217462,36
848	455135,88	2217404,45
849	455143,05	2217393,25
850	455147,57	2217465,14
851	455143,31	2217475,48
852	455139,84	2217473,90

Примечание: границы зон планируемого размещения линейных объектов, подлежащих реконструкции в связи с изменением их местоположения, проходящие в границах земель лесного фонда, приведены в информационных целях и не являются предметом утверждения проекта планировки территории (характерные точки № 83\*-88\*, 89\*-92\*, 95\*-96\*, 108\*-110\*, 114\*-121\*, 164\*-165\*, 178\*-179\*, 180\*-182\*, 183\*-186\*, 187\*-194\*, 195\*-201\*, 202\*, 206\*-208\*, 237\*-243\*, 288\*-293\*, 260\*-262\*, 320\*-344\*, 358\*-365\*, 366\*-374\*, 348\*, 563\*-564\*, 569\*, 539\*-540\*, 498\*-506\*, 509\*-527\*, 571\*-579\*, 580\*-593\*, 594\*-599\*, 600\*-605\*, 606\*-611\*, 612\*-614\*, 615\*-625\*, 626\*-635\*, 640\*, 647\*, 685\*-696\*).

В таблице 9.2. представлен перечень координат характерных точек границ зон планируемого размещения линейных объектов трубопроводного транспорта (магистрального газопровода ООО «Газпром трансгаз Москва»), подлежащих реконструкции в связи с изменением их местоположения, в системе координат МСК-50.

Таблица 9.2

Точка	X	Y
2300	443706,26	2203660,34
2301	443770,86	2203623,03
2302	444021,68	2203845,66
2303	444015,23	2203937,20
2304*	443988,24	2204320,39
2305*	444145,63	2204762,02
2306	444107,18	2204923,39
2307	444056,58	2205135,79
2308*	444043,44	2205190,94
2309*	444188,66	2205421,42
2310*	444587,44	2205332,44
2311	444712,00	2205379,46
2312	445164,78	2205550,40
2313	445570,33	2205586,71
2314	445566,63	2205754,28
2315	445596,02	2205777,75
2316	445623,03	2205843,12

Точка	X	Y
2317	445571,27	2205864,51
2318	445549,78	2205812,49
2319	445510,03	2205780,75
2320	445513,19	2205637,82
2321	445152,16	2205605,49
2322	444721,93	2205443,07
2323*	444583,31	2205390,74
2324*	444162,32	2205484,67
2325*	443983,51	2205200,87
2326	444003,77	2205115,82
2327	444051,87	2204913,91
2328*	444087,31	2204765,19
2329*	443931,55	2204328,15
2330	443959,46	2203931,96
2331	443963,88	2203869,24
2332	443763,89	2203691,72
2333	443734,27	2203708,83

Примечание: границы зон планируемого размещения линейных объектов, подлежащих реконструкции в связи с изменением их местоположения, проходящие в границах земель лесного фонда, приведены в информационных целях и не являются предметом утверждения проекта планировки территории (характерные точки № 2304\*-2305\*, 2328\*-2329\*, 2308\*-2310\*, 2323\*-2325\*).

В таблице 9.3 приведен перечень координат характерных точек границ зон планируемого размещения линейных объектов электроснабжения воздушной линии электропередачи 220 кВ (ПАО «Россети Московский регион»), подлежащих реконструкции в связи с изменением их местоположения, в системе координат МСК-50.

Таблица 9.3

Точка	X	Y
1500	442962,17	2203618,78
1501	442952,79	2203555,56
1502	443116,49	2203531,99

Точка	X	Y
1503*	443156,45	2203526,24
1504	443267,92	2203505,46
1505	443347,67	2203493,83

Точка	X	Y
1506	443356,55	2203554,75
1507*	443168,25	2203591,18
1508	443140,49	2203594,90
1509	443792,74	2203894,98
1510	443842,20	2203863,31
1511	443882,01	2203924,68
1512*	443923,08	2203987,98
1513*	443951,18	2204167,50
1514	444044,22	2204189,82
1515	444068,44	2204195,63
1516*	444174,22	2204411,12
1517	444190,77	2204501,63
1518*	444242,82	2204786,31
1519	444255,57	2204880,39
1520	444267,10	2204965,46
1521	444219,48	2205140,47
1522	444373,83	2205204,46
1523	444534,21	2205251,12
1524	444551,85	2205257,03
1525	444839,29	2205353,28
1526	444862,91	2205361,48
1527	444841,58	2205422,88
1528	444817,97	2205414,67

Точка	X	Y
1529	444765,16	2205396,92
1530*	444711,93	2205379,03
1531*	444528,73	2205317,43
1532*	444514,58	2205312,67
1533*	444425,98	2205286,59
1534*	444485,20	2205395,25
1535*	444664,29	2205465,31
1536*	444687,56	2205474,45
1537*	444670,00	2205519,15
1538*	444663,80	2205534,95
1539*	444624,95	2205519,62
1540*	444439,94	2205446,08
1541*	444343,11	2205261,01
1542*	444141,77	2205177,53
1543	444147,74	2205155,52
1544	444200,71	2204960,34
1545	444194,20	2204912,32
1546*	444178,51	2204796,54
1547*	444111,80	2204431,71
1548*	444024,01	2204252,84
1549*	443892,85	2204221,37
1550*	443859,76	2204010,24
1551	443805,85	2203917,51

Примечание: границы зон планируемого размещения линейных объектов, подлежащих реконструкции в связи с изменением их местоположения, проходящие в границах земель лесного фонда, приведены в информационных целях и не являются предметом утверждения проекта планировки территории (характерные точки № 1503\*, 1507\*, 1512\*-1513\*, 1516\*, 1518\*, 1530\*-1542\*, 1546\*-1550\*).

В таблице 9.4. представлен перечень координат характерных точек границ зон планируемого размещения линейных объектов электроснабжения линий электропередачи 110 кВ (ПАО «Россети Московский регион»), подлежащих реконструкции в связи с изменением их местоположения, в системе координат МСК-50.

Таблица 9.4

Точка	X	Y
1000	444599,05	2203060,45
1001	444512,97	2203071,71
1002	444431,10	2203078,87
1003	444344,30	2203088,83
1004	444338,71	2203041,19
1005	444425,83	2203029,55
1006	444507,48	2203022,40
1007	444592,98	2203010,46
1008	444617,79	2203007,39
1009	444623,96	2203057,33
1010	443043,42	2203586,91

Точка	X	Y
1011	443142,99	2203569,16
1012*	443253,64	2203549,13
1013	443417,93	2203668,82
1014	443456,08	2203696,62
1015	443548,93	2203681,49
1016	443688,35	2203796,99
1017	443660,89	2203834,93
1018	443535,38	2203734,65
1019	443482,39	2203743,51
1020*	443442,45	2203750,19
1021*	443241,59	2203601,93

Точка	X	Y
1022*	443130,01	2203620,46
1023*	443052,09	2203632,79
1024	443051,71	2203630,76
1025	443827,10	2203884,42
1026	443849,12	2203921,59
1027*	443888,62	2203988,25
1028*	443918,93	2204213,12
1029	444054,37	2204243,78
1030	444054,69	2204243,85
1031	444122,57	2204393,59
1032*	444137,04	2204425,52
1033*	444207,90	2204793,32
1034	444222,61	2204903,67
1035	444230,13	2204960,16
1036	444191,34	2205060,71
1037	444242,16	2205110,39
1038	444395,00	2205172,72
1039	444606,02	2205246,40
1040	444591,16	2205288,87
1041	444377,61	2205219,63
1042	444214,48	2205153,10
1043	444132,70	2205073,81
1044	444178,88	2204954,09
1045	444174,13	2204918,43
1046*	444158,53	2204801,36
1047*	444089,07	2204440,78
1048*	444019,41	2204287,13
1049*	443874,26	2204254,27
1050*	443840,34	2204004,26
1051	443787,77	2203915,82
1052	443784,25	2203909,90
1053*	444490,48	2212803,71
1054*	444528,30	2212776,79
1055*	444620,53	2212909,28
1056	444649,70	2212953,85
1057	444687,89	2213012,21
1058*	444711,97	2213049,02
1059*	444763,42	2213131,79
1060*	444724,74	2213156,88
1061*	444670,08	2213076,33
1062	444635,33	2213023,22
1063	444612,92	2212988,97
1064*	444578,89	2212936,96
1065	446743,84	2212889,82
1066	446781,15	2212912,48

Точка	X	Y
1067	446715,79	2213024,62
1068*	446694,67	2213060,85
1069*	446476,08	2213053,18
1070	446300,37	2213247,38
1071	446270,49	2213605,51
1072	445953,95	2213772,42
1073	445932,39	2213732,13
1074	446223,31	2213574,49
1075*	446252,33	2213226,54
1076*	446454,86	2213002,71
1077*	446667,25	2213010,41
1078	446703,65	2212953,10
1079	447370,14	2214106,24
1080	447308,93	2214320,67
1081	447233,51	2214425,90
1082	447284,63	2214507,78
1083	447233,46	2214739,93
1084	447190,21	2214730,83
1085	447232,02	2214517,17
1086	447173,85	2214424,00
1087	447263,93	2214298,31
1088	447325,05	2214092,83
1089*	448463,29	2215386,72
1090*	448360,04	2215419,04
1091	448275,32	2215446,91
1092	448232,22	2215461,09
1093	448213,40	2215467,19
1094	448210,07	2215468,27
1095	448137,27	2215491,87
1096	448133,33	2215493,15
1097	448124,54	2215467,09
1098	448119,13	2215451,06
1099	448217,39	2215416,58
1100	448300,81	2215389,75
1101	448301,66	2215389,48
1102	448326,56	2215381,48
1103	448340,35	2215377,04
1104	448404,00	2215356,44
1105	448449,26	2215341,79
1106	448450,57	2215345,97
1107	453202,65	2216755,75
1108*	453350,21	2216649,46
1109	453411,75	2216669,42
1110	453487,53	2216694,00
1111	453526,18	2216739,78

Точка	X	Y
1112	453615,48	2216801,13
1113	453587,21	2216841,76
1114	453493,57	2216775,56
1116	453460,15	2216735,98
1117	453405,31	2216718,20
1118*	453358,36	2216702,97
1119*	453203,97	2216816,01
1120*	453175,23	2216776,59
1121	453612,56	2216841,57
1122	453504,82	2216763,96
1123	453473,09	2216725,97
1124	453411,21	2216705,90
1125*	453356,27	2216688,09
1126*	453219,55	2216789,42
1127*	453190,33	2216749,43
1129*	453347,68	2216634,76
1130	453399,80	2216651,68
1131	453501,14	2216684,54
1132	453537,83	2216728,54

Точка	X	Y
1133	453641,02	2216801,08
1134	453924,75	2217099,56
1135	453790,55	2216987,55
1136	453748,85	2216957,87
1137	453777,70	2216916,88
1138	453820,55	2216947,40
1139	453821,76	2216948,34
1140	453922,54	2217032,46
1141	454217,23	2216752,21
1142	454226,35	2216747,25
1143	454255,00	2216740,36
1144	454326,05	2216723,27
1145	454416,45	2216701,54
1146	454421,14	2216700,97
1147	454429,67	2216702,89
1148	454745,91	2216852,05
1149	454724,65	2216895,65
1150	454418,03	2216751,68
1151	454245,40	2216793,19

Примечание: границы зон планируемого размещения линейных объектов, подлежащих реконструкции в связи с изменением их местоположения, проходящие в границах земель лесного фонда, приведены в информационных целях и не являются предметом утверждения проекта планировки территории (характерные точки № 1012\*, 1020\*-1023\*, 1027\*-1028\*, 1032\*-1033\*, 1046\*-1050\*, 1053\*-1055\*, 1058\*-1061\*, 1064\*, 1075\*-1077\*, 1068\*-1069\*, 1089\*-1090\*, 1108\*, 1118\*-1120\*, 1125\*-1129\*).

В таблице 9.5. представлен перечень координат характерных точек границ зон планируемого размещения линейных объектов электроснабжения линий электропередачи 500 кВ (ПАО «ФСК ЕЭС»), подлежащих реконструкции в связи с изменением их местоположения, в системе координат МСК-50.

Таблица 9.5

Точка	X	Y
2000	446207,82	2213809,56
2001	446301,59	2213650,78
2002	446315,21	2213627,72
2003	446294,60	2213591,54
2004	446248,18	2213510,04
2005	446270,13	2213238,73
2006*	446467,61	2213024,30
2007*	446676,12	2213027,45
2008	446707,24	2212974,20
2009	446732,09	2212931,67
2010	446802,97	2212972,38
2011	446730,18	2213100,18
2012*	446722,83	2213113,07
2013*	446505,61	2213109,96
2014	446354,57	2213273,80

Точка	X	Y
2015	446337,12	2213492,29
2016	446412,49	2213629,01
2017	446277,81	2213850,90
2018	446948,83	2213125,08
2019	446815,72	2213216,92
2020	446807,36	2213216,78
2021*	446653,11	2213214,11
2022	446644,00	2213230,47
2023	446567,96	2213366,88
2024	446478,71	2213517,21
2025	446584,19	2213729,11
2026	446355,18	2214110,00
2027	446286,32	2214067,48
2028	446488,09	2213730,16
2029	446382,83	2213518,81

Точка	X	Y
2030	446491,99	2213322,45
2031	446576,28	2213179,24
2032*	446606,01	2213128,73
2033*	446793,40	2213129,00

Точка	X	Y
2034	446808,58	2213118,18
2035	446882,00	2213065,85
2036	447122,43	2212670,96
2037	447191,79	2212712,57

Примечание: границы зон планируемого размещения линейных объектов, подлежащих реконструкции в связи с изменением их местоположения, проходящие в границах земель лесного фонда, приведены в информационных целях и не являются предметом утверждения проекта планировки территории (характерные точки № 2006\*-2007\*, 2012\*-2013\*, 2032\*-2033\*, 2021\*).

В таблице 9.6. представлен перечень координат характерных точек границ зон планируемого размещения линейных объектов водоснабжения (АО «Мосводоканал»), подлежащих реконструкции в связи с изменением их местоположения, в системе координат МСК-50.

Таблица 9.6

Точка	X	Y
2500*	444377,96	2205340,59
2501*	444251,71	2205336,46
2502*	444245,87	2205293,40
2503*	444255,78	2205292,05
2504*	444260,49	2205326,73
2505*	444374,08	2205330,44
2506*	444381,52	2205323,30
2507*	444388,45	2205330,52
2508*	445530,58	2213153,93

Точка	X	Y
2509*	445525,08	2213145,55
2510*	445534,48	2213139,37
2511*	445533,59	2213086,44
2512	445532,40	2213083,77
2513	445530,75	2213080,04
2514	445539,90	2213075,99
2515	445542,75	2213082,42
2516*	445543,56	2213084,25
2517*	445544,57	2213144,72

Примечание: границы зон планируемого размещения линейных объектов, подлежащих реконструкции в связи с изменением их местоположения, проходящие в границах земель лесного фонда, приведены в информационных целях и не являются предметом утверждения проекта планировки территории (характерные точки № 2500\*-2507\*, 2508\*-2511\*, 2516\*-2517\*).

**Предельные параметры разрешенного строительства, реконструкции объектов капитального строительства, входящих в состав линейного объекта в границах зоны его планируемого размещения**

Предельные параметры разрешенного строительства, реконструкции объектов капитального строительства, входящих в состав линейного объекта устанавливаются на стадии разработки проекта строительства.

**Информация о необходимости осуществления мероприятий по защите сохраняемых объектов капитального строительства (здание, строение, сооружение, объекты, строительство которых не завершено), существующих и строящихся на момент подготовки проекта планировки территории, а также объектов капитального строительства, планируемых к строительству в соответствии с ранее утвержденной документацией по планировке территории, от возможного негативного воздействия в связи с размещением линейного объекта**

Мероприятия по защите сохраняемых объектов капитального строительства, существующих и строящихся на момент подготовки проекта планировки территории, а также объектов капитального строительства, планируемых к строительству в соответствии с ранее утвержденной документацией по планировке территории, от возможного негативного воздействия в связи с размещением линейного объекта включают в себя мероприятия по снижению шумового воздействия на прилегающую территорию. Тип, характеристики и места проведения мероприятий по снижению шумового воздействия необходимо определить на стадии архитектурно-строительного проектирования.

При пересечении планируемого линейного объекта с существующими инженерными сетями, при отсутствии точек перелома последних под проезжими частями, на инженерных сетях устанавливаются защитные футляры. В проекте планировке территории предусмотрена установка защитных футляров на канализационных сетях, на магистральных газопроводах, на распределительных газопроводах высокого давления ( $P \leq 1,2$  МПа;  $P \leq 0,6$  МПа).

Сохраняемые объекты инженерной инфраструктуры

Таблица 10

№ п/п	Наименование	Балансодержатель	Мероприятие
1	сбросной коллектор очищенных стоков ЛСА 4200 x 3500 мм	АО «Мосводоканал»	устройство футляра
2	сбросной коллектор очищенных стоков ЛСА 4200 x 3500 мм	АО «Мосводоканал»	устройство футляра
3	сбросной коллектор очищенных стоков ЛСА 4200 x 3500 мм	АО «Мосводоканал»	устройство футляра
4	газопровод высокого давления $P \leq 1,2$ МПа диаметром 200 мм	АО «Мособлгаз» филиал «Юго-Восток»	устройство футляра
5	газопровод высокого давления $P \leq 0,6$ МПа диаметром 219 мм	АО «Мособлгаз» филиал «Юго-Восток»	устройство футляра
6	магистральный газопровод «Саратов – Москва», диаметром 300 мм, $P \leq 5,4$ МПа	ООО «Газпромтрансгаз Москва»	устройство футляра
7	магистральный газопровод «Воскресенск – КРП-11», диаметром 1000 мм, $P \leq 5,4$ МПа	ООО «Газпромтрансгаз Москва»	устройство футляра
8	магистральный газопровод «Воскресенск – КРП-16», диаметром 1000 мм, $P \leq 5,4$ МПа	ООО «Газпромтрансгаз Москва»	устройство футляра



**Информация о необходимости осуществления мероприятий по сохранению объектов культурного наследия от возможного негативного воздействия в связи с размещением линейного объекта**

Граница зоны планируемого размещения автомобильной дороги «Солнцево – Бутово – Видное – Каширское шоссе – Молоково – Андреевское – Лыткарино – Томилино – Красково – Железнодорожный» (Элемент 2) установлена с учетом границ зон охраны объекта культурного наследия федерального значения «Ансамбль усадьбы «Горки Ленинские, XIX в.»<sup>1</sup> и границ территории объекта культурного наследия регионального значения – «Церковь Успения, 1754 г.»<sup>2</sup>

При разработке проекта строительства автомобильной дороги предусмотреть раздел по обеспечению сохранности объектов культурного наследия.

В соответствии со статьей 36 Федерального закона от 25.06.2002 № 73-ФЗ «Об объектах культурного наследия (памятниках истории и культуры) народов Российской Федерации» (далее - Федеральный закон от 25.06.2002 № 73-ФЗ), в случае обнаружения в ходе проведения изыскательских, проектных, земляных, строительных, мелиоративных, хозяйственных работ, указанных в статье 30 Федерального закона от 25.06.2002 № 73-ФЗ, работ по использованию лесов и иных работ объекта, обладающего признаками объекта культурного наследия, в том числе объекта археологического наследия, заказчик указанных работ, технический заказчик (застройщик) объекта капитального строительства, лицо, проводящее указанные работы, обязаны незамедлительно приостановить указанные работы и в течение трех дней со дня обнаружения такого объекта направить в региональный орган охраны объектов культурного наследия письменное заявление об обнаруженном объекте, обладающего признаками объекта культурного наследия.

**Информация о необходимости осуществления мероприятий по охране окружающей среды**

Перечень мероприятий по охране окружающей среды приведен в таблице 11

Таблица 11

№ п/п	Тип мероприятий	Мероприятия по охране окружающей среды
1	Мероприятия по защите водных объектов от загрязнения	Очистка стоков на планируемых локальных очистных сооружениях
2	Мероприятия по охране почвенного покрова	Рекультивация земель нарушенных при строительстве, регулярная механическая уборка проезжей части
3	Мероприятия по ограничению шумового воздействия	Установка акустических экранов вдоль автомобильной дороги
4	Мероприятия по сохранению биоты	Установка экодуков, применение водопрпускных труб большого диаметра

При подготовке проекта строительства необходимо разработать и согласовать с Министерством экологии и природопользования Московской области раздел, предусматривающий специальные мероприятия для охраняемых видов биоты.

<sup>1</sup> Постановление Правительства Московской области от 21.09.2009 № 757/40 «Об утверждении границ зон охраны объекта культурного наследия федерального значения усадьбы «Горки Ленинские, XIX в.» в рабочем поселке горки Ленинские городского поселения Горки Ленинские Ленинского муниципального района Московской области.

<sup>2</sup> Распоряжение Минкультуры Московской области от 20.01.2009 № 16-Р «Об утверждении границы территории и режима использования территории объекта культурного наследия регионального значения - церкви Успения, 1754 г. в поселке Жилино-1 городского поселения Томилино Люберецкого муниципального района Московской области»

**Информация о необходимости осуществления мероприятий по защите территории от чрезвычайных ситуаций природного и техногенного характера, в том числе по обеспечению пожарной безопасности и гражданской обороне**

Необходимость осуществления мероприятий по защите территории от чрезвычайных ситуаций природного и техногенного характера, в том числе по обеспечению пожарной безопасности и гражданской обороне – отсутствует. Территория, в отношении которой осуществляется подготовка проекта планировки территории не попадает в зоны возможного радиоактивного, химического, биологического заражения и зоны действия поражающих факторов при авариях на потенциально опасных объектах, а также в зоны возможного затопления.

**Перечень координат характерных точек красных линий**

Характерные точки красных линий привязываются к координатам геодезической сети в системе координат МСК-50.

Перечень координат характерных точек красных линий приведен в таблице 12.

Таблица 12

Точка	X	Y
1	444528,65	2202950,94
2	444527,34	2202959,42
3	444527,03	2202965,01
4	444532,60	2203113,76
5	444515,43	2203140,00
6	444503,68	2203171,11
7	444514,07	2203203,65
8	444513,30	2203249,56
9	444511,91	2203249,59
10	444509,71	2203249,64
11	444494,24	2203242,14
12	444490,50	2203250,79
13	444478,09	2203243,86
14	444471,82	2203260,21
15	444461,51	2203288,14
16	444465,25	2203289,74
17	444455,29	2203312,70
18	444444,64	2203334,20
19	444410,64	2203382,51
20	444389,24	2203423,31
21	444320,51	2203543,41
22	444276,12	2203631,77
23	444231,13	2203737,66
24	444229,39	2203747,23
25	444216,47	2203889,55
26	444215,19	2203958,24
27	444214,01	2203958,22
28	444213,18	2203998,38

Точка	X	Y
29	444218,54	2204001,66
30	444211,65	2204016,34
31	444220,36	2204019,25
32	444253,18	2204081,26
33	444324,10	2204200,63
34	444341,73	2204228,50
35	444352,22	2204250,03
36	444360,99	2204273,44
37	444368,63	2204305,69
38	444370,29	2204380,64
39	444333,74	2204437,55
40	444333,52	2204437,93
41	444329,73	2204435,74
42	444328,39	2204463,90
43	444328,14	2204469,00
44	444326,65	2204500,07
45	444328,95	2204513,17
46	444337,31	2204537,90
47	444349,14	2204563,96
48	444447,68	2204764,92
49	444477,32	2204750,38
50	444480,98	2204645,45
51	444481,46	2204631,68
52	444481,45	2204625,95
53	444527,45	2204629,15
54	444527,46	2204632,44
55	444526,95	2204647,05
56	444524,38	2204720,35

Точка	X	Y
57	444522,94	2204759,46
58	444524,13	2204769,73
59	444529,50	2204794,13
60	444537,54	2204817,79
61	444548,14	2204840,42
62	444561,17	2204861,74
63	444576,47	2204881,49
64	444593,86	2204899,43
65	444613,13	2204915,35
66	444634,03	2204929,04
67	444658,63	2204941,62
68	444684,70	2204951,94
69	444712,11	2204960,71
70	444740,47	2204968,62
71	444840,07	2204994,55
72	444852,62	2204997,91
73	444866,00	2205002,14
74	444879,88	2205007,94
75	444893,76	2205016,08
76	444912,07	2205032,99
77	444924,35	2205052,76
78	444992,52	2205087,45
79	444989,49	2205088,31
80	444968,61	2205092,13
81	444947,47	2205093,92
82	444934,59	2205093,76
83	444930,47	2205119,35
84	444923,96	2205145,96
85	444944,14	2205151,94
86	444950,45	2205147,86
87	444955,24	2205149,20
88	444956,15	2205145,95
89	444977,30	2205151,87
90	444975,49	2205158,79
91	444991,38	2205164,03
92	444992,97	2205166,44
93	445015,19	2205172,99
94	445174,53	2205216,68
95	445149,91	2205310,12
96	445137,38	2205310,13
97	445138,25	2205295,41
98	445113,15	2205288,45
99	445045,93	2205272,95

Точка	X	Y
100	444945,06	2205257,96
101	444914,89	2205249,65
102	444896,89	2205244,28
103	444849,75	2205269,58
104	444807,98	2205265,19
105	444750,57	2205200,60
106	444652,93	2205171,45
107	444604,77	2205158,34
108	444579,05	2205160,35
109	444550,64	2205169,76
110	444528,13	2205183,47
111	444512,11	2205197,27
112	444492,58	2205217,04
113	444449,70	2205261,92
114*	444444,81	2205267,06
115*	444372,32	2205342,91
116*	444357,74	2205360,87
117*	444346,42	2205380,35
118*	444339,76	2205397,56
119*	444344,61	2205398,90
120*	444339,30	2205418,18
121*	444333,88	2205416,68
122*	444328,16	2205444,48
123*	444330,63	2205774,65
124*	444341,99	2205774,58
125*	444342,13	2205794,57
126*	444330,78	2205794,65
127*	444331,46	2205885,47
128*	444331,89	2205941,29
129*	444335,21	2206377,57
130*	444337,74	2206402,27
131*	444341,45	2206426,81
132*	444346,35	2206451,15
133*	444352,42	2206475,22
134*	444357,88	2206493,76
135*	444363,86	2206512,35
136*	444370,19	2206531,04
137*	444392,30	2206595,26
138*	444397,23	2206610,10
139*	444401,56	2206626,47
140*	444404,59	2206644,50
141*	444403,80	2206664,31
142*	444400,43	2206678,83

Точка	X	Y
143*	444392,89	2206697,20
144*	444381,72	2206711,45
145*	444385,89	2206737,24
146*	444393,76	2206779,61
147*	444381,28	2206781,95
148*	444383,47	2206793,74
149*	444395,96	2206791,42
150*	444401,07	2206818,97
151*	444414,49	2206879,50
152*	444406,77	2206902,46
153*	444413,25	2206931,69
154*	444421,71	2206964,97
155*	444434,98	2207037,20
156*	444446,19	2207074,48
157*	444483,21	2207055,44
158*	444513,19	2207044,56
159*	444544,30	2207037,55
160*	444576,13	2207034,52
161*	444773,19	2207053,30
162*	444815,07	2207050,33
163*	444846,48	2207045,26
164*	445262,92	2206934,95
165*	444875,57	2207226,55
166*	444750,97	2207317,52
167*	444735,60	2207328,74
168*	444714,10	2207343,91
169*	444746,31	2207395,30
170*	444760,47	2207430,95
171*	444774,61	2207482,73
172*	444782,35	2207535,84
173*	444783,64	2207574,32
174*	444780,33	2207595,91
175*	444772,50	2207615,97
176*	444761,11	2207630,21
177*	444746,93	2207642,08
178*	444736,01	2207649,03
179*	444724,43	2207654,84
180*	444712,32	2207659,44
181*	444699,71	2207662,83
182*	444757,07	2207762,77
183*	444788,15	2207813,27
184*	444812,45	2207851,45
185*	444954,97	2208070,93

Точка	X	Y
186*	444968,39	2208059,65
187*	444990,91	2208086,44
188*	444974,17	2208100,51
189*	445053,08	2208222,03
190*	445061,10	2208234,43
191*	445067,78	2208225,68
192	445092,81	2208264,55
193	445102,66	2208280,09
194	445119,96	2208308,11
195*	445120,91	2208309,66
196*	445121,32	2208310,37
197*	445133,88	2208332,08
198*	445127,26	2208341,61
199*	445133,45	2208351,47
200*	445153,07	2208387,39
201*	445171,63	2208424,12
202*	445189,00	2208461,42
203*	445205,17	2208499,26
204*	445220,13	2208537,59
205*	445233,84	2208576,39
206*	445246,31	2208615,61
207*	445257,52	2208655,20
208*	445267,46	2208695,13
209*	445276,11	2208735,36
210*	445283,48	2208775,85
211*	445289,54	2208816,55
212*	445294,30	2208857,43
213*	445297,75	2208898,43
214*	445299,88	2208939,53
215*	445300,70	2208980,67
216*	445300,24	2209018,19
217*	445306,85	2209018,14
218*	445306,98	2209038,14
219*	445299,57	2209038,19
220*	445298,82	2209057,07
221*	445296,43	2209091,63
222*	445293,11	2209126,12
223*	445288,86	2209160,51
224*	445283,69	2209194,77
225*	445277,60	2209228,87
226*	445270,59	2209262,80
227*	445262,67	2209296,53
228*	445353,85	2209295,95

Точка	X	Y
229	445584,61	2209304,47
230	445605,71	2209341,28
231*	445352,22	2209331,82
232*	445332,25	2209332,56
233*	445312,61	2209336,27
234*	445293,75	2209342,85
235*	445276,07	2209352,17
236*	445271,84	2209355,28
237*	445259,98	2209364,01
238*	445245,82	2209378,12
239*	445234,04	2209394,01
240*	445223,57	2209424,35
241*	445218,98	2209436,39
242*	445208,92	2209462,81
243*	445193,04	2209500,77
244*	445175,96	2209538,21
245*	445157,68	2209575,08
246*	445147,96	2209593,21
247*	445144,74	2209604,64
248*	445134,55	2209622,48
249*	445127,94	2209629,16
250*	445117,65	2209646,97
251*	445095,92	2209681,92
252*	445073,09	2209716,16
253*	445049,18	2209749,65
254*	445024,21	2209782,35
255*	444998,20	2209814,24
256*	444971,19	2209845,29
257*	444943,20	2209875,45
258*	444914,25	2209904,70
259*	444884,42	2209932,98
260*	444858,02	2209956,55
261*	444828,51	2209981,47
262*	444798,80	2210005,44
263*	444768,95	2210028,80
264*	444739,13	2210051,76
265*	444391,86	2210318,54
266*	444362,27	2210341,33
267*	444333,07	2210364,19
268*	444314,24	2210379,41
269*	444310,51	2210399,71
270*	444293,51	2210396,59
271*	444276,77	2210410,78

Точка	X	Y
272*	444247,80	2210436,93
273*	444219,88	2210463,87
274*	444192,88	2210491,73
275*	444166,81	2210520,47
276*	444141,72	2210550,06
277*	444117,63	2210580,48
278*	444094,57	2210611,68
279*	444072,56	2210643,63
280*	444051,62	2210676,29
281*	444031,79	2210709,64
282*	444013,08	2210743,63
283*	443993,58	2210782,19
284*	443986,46	2210797,14
285*	443984,25	2210795,96
286*	443967,57	2210827,29
287*	443963,45	2210849,06
288*	443954,11	2210871,40
289*	443949,15	2210883,26
290*	443935,01	2210917,84
291*	443907,66	2210984,95
292*	443912,43	2210985,77
293*	443909,03	2211005,48
294*	443899,94	2211003,91
295*	443725,77	2211431,36
296*	443716,69	2211455,29
297	443708,64	2211478,07
298	443696,36	2211512,80
299	443678,17	2211571,02
300	443662,14	2211629,87
301	443651,62	2211688,06
302	443645,62	2211746,89
303	443645,17	2211765,14
304	443651,61	2211766,27
305	443648,14	2211785,97
306	443644,68	2211785,36
307	443644,17	2211806,00
308	443647,27	2211865,05
309	443654,92	2211923,69
310	443667,06	2211981,56
311	443683,63	2212038,33
312	443704,52	2212093,65
313	443729,61	2212147,19
314	443758,75	2212198,64

Точка	X	Y
315	443759,48	2212199,73
316	443770,66	2212216,33
317	443791,77	2212247,70
318	443828,47	2212294,06
319	443854,88	2212322,60
320	443935,17	2212395,97
321	443958,38	2212414,35
322	444007,42	2212447,38
323	444045,34	2212470,85
324	444083,92	2212493,19
325	444123,14	2212514,40
326	444162,97	2212534,46
327	444207,87	2212557,77
328	444225,62	2212566,99
329	444256,82	2212583,19
330	444282,62	2212595,32
331	444306,66	2212606,90
332	444324,67	2212615,60
333	444342,71	2212624,28
334	444360,65	2212633,12
335	444396,72	2212650,45
336	444432,79	2212667,83
337	444468,44	2212686,32
338	444480,23	2212692,48
339*	444504,00	2212704,90
340*	444538,80	2212723,76
341*	444574,44	2212741,66
342*	444592,31	2212751,25
343*	444627,82	2212769,51
344*	444676,00	2212793,74
345*	444717,10	2212814,74
346*	444736,24	2212824,52
347*	444768,31	2212840,86
348*	444803,15	2212858,32
349*	444854,47	2212881,51
350*	445098,25	2212678,67
351*	445160,93	2212626,52
352	445197,91	2212671,09
353	445137,98	2212727,80
354	445016,34	2212842,90
355	445012,28	2212846,74
356	445020,95	2212850,86
357	445040,60	2212860,85

Точка	X	Y
358	445015,36	2212878,05
359	445037,85	2212888,49
360	445060,53	2212899,02
361	445083,20	2212909,54
362	445108,60	2212921,33
363	445116,89	2212925,18
364	445151,49	2212928,44
365	445183,01	2212931,41
366	445214,84	2212934,41
367	445246,56	2212937,40
368	445277,56	2212940,31
369	445308,59	2212943,24
370	445339,13	2212946,12
371	445359,36	2212948,03
372	445364,77	2212953,47
373	445377,54	2212966,32
374	445390,24	2212979,09
375	445403,27	2212992,20
376	445416,30	2213005,31
377	445428,99	2213018,08
378	445442,38	2213031,55
379	445455,77	2213045,02
380	445469,16	2213058,49
381	445491,81	2213035,25
382	445505,29	2213050,86
383	445509,54	2213046,43
384	445513,83	2213079,54
385	445541,01	2213082,69
386	445704,03	2213061,58
387*	445973,58	2213030,55
388*	446011,27	2213026,36
389*	446049,68	2213023,01
390*	446088,60	2213020,98
391*	446130,33	2213020,75
392*	446172,08	2213022,61
393*	446218,14	2213027,50
394*	446257,28	2213022,12
395*	446265,56	2213019,43
396*	446269,08	2212998,42
397*	446303,60	2213004,21
398*	446301,02	2213019,60
399*	446324,89	2213025,30
400*	446347,78	2213033,22

Точка	X	Y
401*	446364,09	2213059,27
402*	446376,61	2213062,89
403*	446415,95	2213077,01
404*	446454,54	2213093,07
405*	446492,28	2213111,04
406*	446539,51	2213136,94
407*	446563,48	2213150,68
408*	446604,83	2213178,77
409	446612,65	2213184,80
410	446643,55	2213208,61
411*	446644,43	2213209,29
412*	446682,14	2213242,12
413*	446714,53	2213273,91
414*	446730,14	2213285,25
415*	446732,85	2213286,73
416*	446753,01	2213297,03
417*	446754,20	2213297,61
418*	446786,97	2213305,94
419	446801,43	2213305,91
420	446802,79	2213305,91
421	446811,68	2213297,45
422	446809,86	2213290,81
423	446822,26	2213287,40
424	446832,03	2213278,12
425	446845,85	2213263,67
426	446858,88	2213248,49
427	446871,07	2213232,65
428	446878,72	2213221,53
429	446858,81	2213205,25
430	446844,94	2213190,85
431	446832,89	2213174,90
432	446822,80	2213157,65
433	446814,82	2213139,32
434	446811,90	2213118,94
435	446807,58	2213097,88
436	446809,89	2213083,90
437	446826,34	2213020,63
438	446848,60	2213025,97
439	446844,81	2213041,66
440	446843,55	2213057,09
441	446843,84	2213063,54
442	447070,57	2213213,57
443	447057,67	2213235,28

Точка	X	Y
444	446981,99	2213362,65
445	446961,36	2213400,76
446	446946,76	2213436,08
447	446937,83	2213469,26
448	446933,06	2213503,29
449	446932,52	2213537,64
450	446935,67	2213568,82
451	446940,62	2213599,11
452	446946,99	2213630,05
453	446952,61	2213628,81
454	446956,91	2213648,34
455	446951,82	2213649,46
456	446954,49	2213660,17
457	446963,10	2213687,85
458	446971,02	2213707,34
459	446980,21	2213726,75
460	446990,31	2213746,16
461	447000,97	2213765,74
462	447093,81	2213939,77
463	447264,01	2214304,60
464	447291,55	2214332,54
465	447319,69	2214359,38
466	447348,64	2214385,35
467	447378,38	2214410,41
468	447408,89	2214434,55
469	447438,88	2214456,86
470	447468,68	2214477,75
471	447499,31	2214498,25
472	447530,44	2214518,44
473	447561,94	2214538,55
474	447628,17	2214580,72
475	447631,60	2214579,35
476	447659,38	2214596,98
477	447677,67	2214608,65
478	447680,99	2214604,09
479	447737,31	2214641,56
480	447743,94	2214643,83
481	447754,28	2214646,45
482	447764,80	2214648,23
483	447775,43	2214649,15
484	447786,10	2214649,21
485	447792,35	2214648,74
486	447810,94	2214697,09

Точка	X	Y
487	447952,10	2214786,97
488	447966,36	2214779,82
489	448017,10	2214810,78
490	448062,09	2214838,23
491	448104,90	2214834,79
492	448122,25	2214838,08
493	448129,36	2214862,33
494	448152,80	2214865,17
495	448177,74	2214865,54
496	448200,80	2214864,09
497	448232,43	2214859,93
498	448262,17	2214849,40
499	448285,17	2214839,85
500	448302,75	2214825,26
501	448317,39	2214807,72
502	448328,61	2214787,82
503	448336,08	2214766,01
504	448345,94	2214702,50
505	448354,17	2214475,90
506	448356,66	2214407,27
507	448402,63	2214408,77
508	448402,50	2214412,36
509	448402,34	2214416,89
510	448400,14	2214477,57
511	448390,65	2214738,86
512	448383,89	2214955,44
513	448383,78	2214958,83
514*	448380,95	2215046,94
515*	448416,99	2215067,11
516*	448451,70	2215085,05
517*	448483,23	2215088,52
518*	448529,28	2215107,28
519*	448576,48	2215123,75
520*	448624,45	2215137,86
521*	448673,05	2215149,58
522*	448722,17	2215158,88
523*	448771,92	2215163,75
524*	448779,36	2215164,39
525*	448781,42	2215156,96
526*	448800,69	2215162,31
527*	448799,63	2215166,15
528*	448824,65	2215168,31
529*	448902,51	2215171,85

Точка	X	Y
530*	448953,35	2215170,82
531*	448995,31	2215169,50
532*	449001,92	2215169,28
533*	449001,81	2215164,74
534*	449021,80	2215164,24
535*	449021,91	2215168,60
536*	449109,91	2215165,62
537*	449127,53	2215164,99
538*	449126,45	2215158,05
539*	449146,22	2215154,99
540*	449147,64	2215164,20
541*	449174,89	2215163,02
542*	449211,59	2215160,83
543*	449247,70	2215157,79
544*	449249,92	2215156,21
545*	449250,75	2215136,23
546*	449285,72	2215137,69
547*	449285,06	2215153,42
548*	449286,42	2215153,26
549*	449317,67	2215148,49
550*	449324,72	2215147,42
551*	449362,80	2215140,25
552*	449400,61	2215131,77
553*	449438,09	2215121,97
554*	449475,22	2215110,88
555*	449511,93	2215098,50
556*	449548,20	2215084,86
557	449581,29	2215071,07
558	449616,72	2215054,96
559*	449619,19	2215053,82
560*	449640,36	2215043,17
561*	449653,83	2215036,47
562*	449687,85	2215017,93
563*	449721,21	2214998,22
564*	449745,32	2214982,81
565*	449753,86	2214977,35
566*	449785,76	2214955,37
567*	449816,92	2214932,26
568*	449843,17	2214911,44
569*	449870,90	2214888,05
570*	449898,42	2214863,67
571*	449925,76	2214838,65
572*	449953,11	2214813,20



Точка	X	Y
573*	450005,21	2214764,60
574*	450054,85	2214718,26
575*	450058,06	2214715,15
576*	450062,65	2214720,04
577*	450070,01	2214713,14
578*	450069,53	2214704,53
579*	450081,23	2214693,54
580*	450107,71	2214668,93
581*	450133,58	2214645,25
582*	450159,77	2214621,91
583*	450186,40	2214599,07
584*	450213,65	2214576,97
585*	450250,24	2214548,62
586*	450282,62	2214525,14
587*	450315,64	2214502,56
588*	450334,00	2214490,75
589*	450331,89	2214486,72
590*	450349,60	2214477,43
591*	450350,91	2214479,93
592*	450383,50	2214460,22
593*	450418,29	2214440,48
594*	450453,61	2214421,72
595*	450489,44	2214403,94
596*	450525,76	2214387,18
597*	450562,53	2214371,43
598*	450599,72	2214356,71
599*	450637,31	2214343,03
600*	450658,68	2214335,92
601*	451681,01	2214301,54
602*	451732,46	2214314,68
603*	451798,88	2214290,54
604*	451796,13	2214282,85
605*	451839,84	2214268,48
606*	451854,05	2214308,27
607*	451942,17	2214371,76
608*	452343,20	2214474,92
609*	452422,64	2214494,78
610*	452445,02	2214478,43
611*	452456,73	2214470,79
612*	452469,66	2214463,74
613*	452488,06	2214456,52
614*	452508,34	2214452,19
615*	452529,14	2214451,32

Точка	X	Y
616*	452549,79	2214453,95
617*	452569,71	2214460,00
618*	452588,34	2214469,31
619*	452605,10	2214481,58
620*	452618,06	2214494,39
621*	452628,80	2214506,82
622*	452638,43	2214518,01
623*	452647,65	2214527,49
624*	452661,01	2214537,78
625*	452661,07	2214537,83
626	452661,37	2214538,05
627	452685,67	2214542,88
628	452771,94	2214564,20
629	452821,98	2214576,57
630	452802,27	2214653,79
631	452775,72	2214646,66
632	452750,63	2214638,82
633	452687,45	2214619,08
634	452572,61	2214588,33
635*	452541,15	2214584,01
636*	452508,73	2214584,11
637*	452484,47	2214595,96
638*	452465,79	2214615,45
639*	452454,99	2214640,20
640*	452456,10	2214665,00
641*	452460,74	2214690,94
642*	452485,92	2214729,91
643*	452498,61	2214746,26
644*	452529,79	2214788,18
645*	452558,20	2214831,84
646*	452578,99	2214867,92
647*	452598,17	2214904,30
648*	452616,24	2214940,74
649*	452633,67	2214977,04
650*	452718,04	2215153,66
651*	452735,07	2215189,30
652*	452765,52	2215253,05
653*	452771,34	2215250,36
654*	452779,73	2215268,52
655*	452774,14	2215271,09
656*	452877,78	2215488,04
657*	452975,09	2215691,75
658*	452992,98	2215729,20

Точка	X	Y
659*	453084,99	2215921,81
660	453357,01	2216491,24
661	453367,63	2216534,70
662	453370,84	2216539,64
663	453371,49	2216543,61
664	453422,25	2216646,57
665	453438,80	2216658,34
666	453449,10	2216676,95
667	453449,44	2216677,49
668	453453,60	2216684,21
669	453474,37	2216717,74
670	453502,00	2216756,67
671	453532,00	2216793,81
672	453564,27	2216829,00
673	453598,67	2216862,10
674	453602,36	2216865,23
675	453606,75	2216860,06
676	453622,00	2216873,00
677	453617,61	2216878,17
678	453635,26	2216893,15
679	453657,96	2216910,60
680	453681,57	2216927,71
681	453705,77	2216944,56
682	453730,38	2216961,36
683	453784,86	2216998,43
684	453924,38	2216870,01
685	453982,57	2216814,23
686	454038,47	2216756,13
687	454092,06	2216695,68
688	454141,19	2216637,96
689	454140,55	2216629,46
690	454158,00	2216609,28
691	454180,12	2216628,42
692	454184,76	2216623,11
693	454197,61	2216606,59
694	454209,12	2216595,72
695	454439,52	2216626,58
696	454408,53	2216691,25
697	454408,61	2216691,17
698	454412,81	2216692,89
699	454388,15	2216781,30
700	454375,86	2216807,28
701	454349,13	2216852,66

Точка	X	Y
702	454322,04	2216898,95
703	454293,75	2216944,94
704	454262,16	2216991,92
705	454226,58	2217042,49
706	454193,33	2217082,96
707	454175,38	2217103,22
708	454182,72	2217109,73
709	454194,91	2217108,45
710	454207,14	2217108,04
711	454219,37	2217108,47
712	454231,54	2217109,64
713	454243,63	2217111,46
714	454315,29	2217129,93
715	454355,25	2217083,85
716	454384,03	2217056,14
717	454384,72	2217055,48
718	454405,00	2217040,31
719	454405,00	2217086,17
720	454405,00	2217239,23
721	454597,27	2217239,28
722	454597,27	2217215,85
723	454646,43	2217215,48
724	454681,29	2217215,22
725	454748,72	2217215,37
726	454789,14	2217221,02
727	454840,73	2217228,64
728	454901,57	2217237,72
729	454904,99	2217216,72
730	454882,00	2217208,77
731	454860,42	2217197,53
732	454840,73	2217183,25
733	454823,35	2217166,22
734	454808,66	2217146,83
735	454796,98	2217125,49
736	454788,56	2217102,66
737	454783,59	2217078,85
738	454829,40	2217102,25
739	454826,53	2217122,41
740	454870,95	2217145,16
741	454893,56	2217133,15
742	454958,24	2217169,68
743	455003,79	2217196,21
744	455018,14	2217204,57

Точка	X	Y
745	455017,50	2217209,75
746	455016,50	2217227,75
747	455019,00	2217252,25
748	455040,50	2217273,00
749	455054,50	2217280,75
750	455065,50	2217280,75
751	455066,40	2217274,71
752	455067,16	2217259,90
753	455071,63	2217174,54
754	455075,78	2217089,88
755	455118,14	2217106,27
756	455111,00	2217289,28
757	455119,50	2217291,39
758	455175,00	2217309,65
759	455152,24	2217378,89
760	455134,95	2217405,90
761	455111,95	2217404,64
762	455109,70	2217445,37
763	455104,61	2217453,32
764	455101,72	2217527,38
765	455100,80	2217550,89
766	454288,56	2217424,11
767	454261,35	2217335,79
768	454224,87	2217332,91
769	454078,08	2217317,00
770	454019,40	2217319,23
771	453975,54	2217346,30
772	453966,72	2217354,22
773	453947,38	2217374,72
774	453933,10	2217392,59
775	453866,43	2217463,08
776	453831,56	2217501,14
777	453812,50	2217528,36
778	453780,13	2217565,83
779	453755,68	2217600,87
780	453726,01	2217634,40
781	453695,09	2217679,09
782	453670,01	2217719,25
783	453664,45	2217727,64
784	453603,77	2217687,44
785	453637,98	2217633,58
786	453632,20	2217629,63
787	453633,47	2217627,69

Точка	X	Y
788	453637,48	2217622,85
789	453639,55	2217624,17
790	453645,50	2217613,40
791	453687,77	2217549,72
792	453720,33	2217503,90
793	453755,83	2217448,00
794	453793,02	2217389,43
795	453793,34	2217365,61
796	453783,20	2217336,73
797	453769,12	2217313,20
798	453679,10	2217190,13
799	453643,40	2217124,01
800	453631,90	2217102,70
801	453611,64	2217069,02
802	453602,91	2217054,85
803	453602,83	2217054,72
804	453557,66	2216981,15
805	453513,21	2216907,89
806	453483,34	2216862,31
807	453454,74	2216815,90
808	453427,41	2216768,67
809	453414,63	2216745,08
810	453403,97	2216740,08
811	453398,78	2216730,27
812	453395,71	2216724,46
813	453393,31	2216719,93
814*	453330,08	2216601,90
815*	452959,58	2215826,31
816*	452880,39	2215660,54
817*	452856,23	2215640,12
818*	452796,76	2215515,64
819*	452796,06	2215484,02
820*	452719,99	2215324,77
821*	452709,15	2215302,08
822*	452704,70	2215304,18
823*	452696,16	2215286,09
824*	452700,53	2215284,03
825*	452632,04	2215140,65
826*	452600,95	2215075,58
827*	452568,73	2215008,14
828*	452551,53	2214972,32
829*	452534,06	2214937,09
830*	452515,93	2214902,70

Точка	X	Y
831*	452496,79	2214869,48
832*	452470,67	2214829,33
833*	452442,18	2214791,02
834*	452411,35	2214754,57
835*	452378,31	2214720,11
836*	452347,24	2214691,52
837*	452340,85	2214686,06
838*	452338,96	2214688,39
839*	452323,44	2214675,78
840*	452325,64	2214673,06
841*	452313,61	2214662,78
842*	452273,18	2214633,40
843*	452230,44	2214607,48
844*	452185,69	2214585,20
845*	452139,24	2214566,73
846*	452091,42	2214552,19
847*	452042,55	2214541,69
848*	451976,33	2214530,31
849*	451974,53	2214539,09
850*	451954,94	2214535,07
851*	451956,61	2214526,92
852*	451863,16	2214510,86
853*	451778,48	2214486,02
854*	451600,90	2214423,86
855*	451497,69	2214397,90
856*	451378,75	2214364,44
857*	451346,35	2214360,20
858*	451341,77	2214359,12
859*	451012,89	2214403,36
860*	450739,82	2214439,50
861*	450711,41	2214444,70
862*	450683,19	2214451,35
863*	450655,34	2214459,40
864*	450627,92	2214468,83
865*	450601,01	2214479,63
866*	450574,68	2214491,77
867*	450548,99	2214505,20
868*	450524,00	2214519,91
869*	450499,79	2214535,86
870*	450476,53	2214552,89
871*	449931,55	2214975,74
872*	449901,91	2214998,03
873*	449869,34	2215021,26

Точка	X	Y
874*	449836,17	2215043,62
875*	449802,43	2215065,10
876*	449768,14	2215085,68
877*	449733,31	2215105,36
878*	449697,98	2215124,11
879*	449662,17	2215141,93
880*	449625,91	2215158,81
881	449610,31	2215165,49
882	449581,76	2215177,72
883*	449552,11	2215189,67
884*	449514,63	2215203,63
885*	449476,79	2215216,61
886*	449438,63	2215228,58
887*	449400,16	2215239,55
888*	449361,42	2215249,51
889*	449322,43	2215258,44
890*	449283,22	2215266,35
891*	449243,82	2215273,22
892*	449204,25	2215279,05
893*	449164,54	2215283,85
894*	449124,72	2215287,59
895*	449084,81	2215290,29
896*	449044,84	2215291,94
897*	449004,85	2215292,54
898*	448964,85	2215292,09
899*	448924,88	2215290,59
900*	448884,96	2215288,04
901*	448845,13	2215284,44
902*	448805,40	2215279,79
903*	448765,81	2215274,10
904*	448726,38	2215267,38
905*	448687,14	2215259,61
906*	448648,12	2215250,83
907*	448609,34	2215241,01
908*	448570,84	2215230,19
909	448561,89	2215227,55
910	448564,98	2215236,10
911	448561,78	2215237,26
912	448556,10	2215239,33
913	448554,70	2215241,37
914	448528,46	2215250,22
915	448521,40	2215230,83
916	448512,88	2215234,35

Точка	X	Y
917	448502,70	2215207,90
918	448476,53	2215216,88
919	448372,47	2215255,67
920	448367,25	2215257,63
921	448363,50	2215259,01
922	448365,26	2215272,67
923	448363,31	2215294,35
924	448360,33	2215314,56
925	448358,06	2215326,83
926	448351,98	2215350,00
927	448345,69	2215368,22
928	448337,70	2215385,22
929	448328,05	2215401,95
930*	448308,17	2215428,10
931*	448292,32	2215448,41
932*	448276,18	2215465,92
933*	448254,47	2215483,96
934*	448231,21	2215499,69
935	448206,96	2215460,56
936	448235,86	2215441,01
937	448267,45	2215404,80
938	448271,95	2215399,64
939	448276,10	2215393,76
940	448283,69	2215383,01
941	448293,90	2215365,29
942	448302,43	2215346,69
943	448309,21	2215327,39
944	448315,70	2215301,43
945	448318,84	2215271,10
946	448319,23	2215247,33
947	448317,58	2215223,61
948	448310,87	2215187,97
949	448270,56	2215156,42
950	448257,14	2215144,18
951	448245,73	2215130,06
952	448217,57	2215089,23
953	448184,08	2215070,30
954	448149,79	2215049,70
955	448116,05	2215028,22
956	447989,65	2214941,89
957	447977,10	2214933,32
958	447860,60	2214853,75
959	447844,95	2214858,80

Точка	X	Y
960	447784,22	2214817,33
961	447781,17	2214799,50
962	447715,82	2214754,87
963	447206,40	2214376,33
964	447190,40	2214358,16
965	446793,06	2214209,76
966	446761,78	2214201,07
967	446728,71	2214197,03
968	446721,70	2214202,34
969	446712,59	2214258,36
970	446702,40	2214272,82
971	446681,96	2214269,90
972	446682,39	2214267,46
973	446685,49	2214249,25
974	446686,21	2214248,31
975	446689,05	2214234,09
976	446692,61	2214207,57
977	446697,60	2214185,37
978	446696,61	2214184,99
979	446698,85	2214173,93
980	446699,57	2214168,75
981	446703,96	2214137,48
982	446709,87	2214094,68
983	446714,07	2214080,86
984	446718,74	2214048,43
985	446707,97	2214047,05
986	446709,85	2214019,92
987	446710,06	2214016,98
988	446710,28	2214014,04
989	446750,46	2213697,16
990	446714,73	2213692,63
991	446717,25	2213672,79
992	446681,53	2213668,26
993	446672,07	2213663,42
994	446650,20	2213662,88
995	446648,02	2213666,23
996	446643,65	2213672,95
997	446639,30	2213679,64
998	446638,65	2213680,52
999	446635,50	2213684,80
1000	446632,76	2213688,52
1001	446606,89	2213683,93
1002	446621,94	2213658,69

Точка	X	Y
1003	446609,00	2213661,89
1004	446593,18	2213665,66
1005	446466,78	2213876,69
1006	446255,58	2213751,43
1007	446287,66	2213698,34
1008	446244,86	2213672,48
1009	446273,47	2213625,13
1010	446293,19	2213592,49
1011	446297,12	2213585,99
1012	446376,52	2213495,12
1013	446381,18	2213487,57
1014	446312,31	2213475,42
1015	446294,71	2213472,24
1016	446276,71	2213468,50
1017	446258,38	2213463,71
1018	446240,30	2213457,48
1019	446219,49	2213447,70
1020	446200,22	2213435,70
1021	446182,50	2213421,52
1022	446166,56	2213405,36
1023	446147,08	2213384,64
1024	446126,07	2213329,87
1025	446120,62	2213302,62
1026	446118,70	2213280,79
1027	446119,74	2213257,79
1028	446124,57	2213230,75
1029	446128,53	2213218,76
1030*	446133,18	2213204,67
1031*	446143,22	2213183,95
1032*	446155,43	2213164,82
1033*	446169,81	2213147,26
1034*	446186,15	2213131,50
1035*	446194,61	2213125,09
1036*	446204,23	2213117,78
1037*	446199,33	2213097,51
1038*	446167,08	2213094,46
1039*	446139,39	2213093,23
1040*	446128,93	2213092,76
1041*	446090,67	2213092,97
1042*	446054,69	2213094,84
1043*	446018,38	2213098,02
1044*	445981,53	2213102,11
1045*	445725,60	2213134,01

Точка	X	Y
1046*	445669,34	2213140,81
1047*	445612,45	2213146,74
1048*	445580,39	2213149,12
1049*	445549,65	2213150,77
1050*	445508,54	2213151,64
1051*	445467,29	2213151,07
1052*	445426,09	2213149,08
1053*	445384,98	2213145,65
1054*	445344,02	2213140,79
1055*	445303,25	2213134,51
1056*	445262,72	2213126,82
1057*	445222,49	2213117,72
1058*	445182,49	2213107,21
1059*	445153,21	2213100,80
1060*	445123,43	2213097,26
1061*	445093,45	2213096,62
1062*	445063,55	2213098,88
1063*	445034,00	2213104,02
1064*	445005,10	2213112,00
1065*	445001,86	2213113,30
1066*	445005,65	2213123,35
1067*	444986,94	2213130,41
1068*	444983,28	2213120,72
1069*	444973,39	2213124,68
1070*	444941,50	2213140,19
1071*	444884,75	2213169,11
1072*	444844,40	2213189,73
1073*	444840,12	2213204,20
1074*	444850,38	2213226,04
1075*	444857,60	2213222,61
1076*	444866,19	2213240,67
1077*	444858,88	2213244,14
1078*	444877,42	2213283,92
1079*	444879,14	2213286,92
1080*	444848,02	2213304,76
1081*	444842,78	2213295,59
1082*	444826,34	2213260,69
1083*	444815,33	2213266,11
1084*	444806,50	2213248,17
1085*	444817,82	2213242,59
1086*	444814,79	2213236,16
1087*	444796,51	2213200,21
1088*	444776,97	2213170,00

Точка	X	Y
1089*	444775,36	2213178,17
1090*	444769,47	2213177,00
1091*	444772,29	2213162,76
1092*	444769,88	2213159,03
1093*	444740,54	2213125,50
1094*	444714,16	2213103,56
1095*	444666,57	2213029,84
1096*	444651,66	2213033,78
1097*	444627,26	2213031,67
1098*	444608,97	2213034,67
1099*	444593,10	2213037,19
1100*	444563,35	2213040,66
1101	444559,83	2213004,83
1102	444588,19	2213001,52
1103	444603,24	2212999,13
1104	444620,58	2212996,29
1105	444635,14	2212993,17
1106	444635,25	2212993,15
1107	444641,21	2212991,90
1108	444640,62	2212982,36
1109	444639,36	2212961,78
1110*	444632,50	2212850,35
1111	444459,34	2212760,43
1112	444382,33	2212720,47
1113	444197,01	2212624,25
1114	444195,44	2212627,33
1115	444177,61	2212618,25
1116	444179,25	2212615,03
1117	444086,82	2212567,04
1118	444053,32	2212549,56
1119	444019,72	2212531,53
1120	443986,19	2212512,51
1121	443953,35	2212492,34
1122	443924,39	2212472,80
1123	443890,90	2212447,92
1124	443858,64	2212421,35
1125	443827,74	2212393,20
1126	443798,29	2212363,54
1127	443784,89	2212348,62
1128	443696,18	2212231,70
1129	443686,13	2212214,30
1130	443675,62	2212196,39
1131	443666,08	2212177,94

Точка	X	Y
1132	443655,81	2212158,29
1133	443638,31	2212120,33
1134	443622,74	2212081,54
1135	443609,12	2212042,03
1136	443597,50	2212001,88
1137	443587,89	2211961,20
1138	443580,34	2211920,09
1139	443574,84	2211878,66
1140	443571,43	2211837,00
1141	443570,10	2211795,23
1142	443570,76	2211758,94
1143	443570,86	2211753,44
1144	443572,11	2211735,10
1145	443574,93	2211716,94
1146	443578,81	2211681,66
1147	443579,75	2211663,64
1148	443585,63	2211629,03
1149	443592,11	2211599,78
1150*	443594,67	2211588,22
1151*	443605,81	2211547,70
1152	443611,43	2211530,45
1153	443615,31	2211518,53
1154*	443617,77	2211510,98
1155*	443630,98	2211474,77
1156*	443644,88	2211439,26
1157*	443659,07	2211404,25
1158*	443823,35	2211001,07
1159*	443821,17	2211000,63
1160*	443825,13	2210981,03
1161*	443831,03	2210982,22
1162*	443868,35	2210890,63
1163*	443882,62	2210855,75
1164*	443897,24	2210820,76
1165*	443906,76	2210798,96
1166*	443898,17	2210792,32
1167*	443910,39	2210776,49
1168*	443915,13	2210780,15
1169*	443928,79	2210750,76
1170*	443949,40	2210710,01
1171*	443969,30	2210673,86
1172*	443990,36	2210638,45
1173*	444012,58	2210603,77
1174*	444035,96	2210569,84

Точка	X	Y
1175*	444060,45	2210536,71
1176*	444086,03	2210504,42
1177*	444112,67	2210472,99
1178*	444140,35	2210442,47
1179*	444169,02	2210412,90
1180*	444193,58	2210389,20
1181*	444197,59	2210393,25
1182*	444205,75	2210385,20
1183*	444198,65	2210378,01
1184*	444202,82	2210374,49
1185*	444214,40	2210360,24
1186*	444222,89	2210362,42
1187*	444229,36	2210356,58
1188*	444258,54	2210331,85
1189*	444288,25	2210307,84
1190*	444318,11	2210284,47
1191*	444347,96	2210261,47
1192*	444695,23	2209994,69
1193*	444724,80	2209971,92
1194*	444754,02	2209949,06
1195*	444782,68	2209925,94
1196*	444810,81	2209902,18
1197*	444835,66	2209879,99
1198*	444863,88	2209853,24
1199*	444891,20	2209825,63
1200*	444917,63	2209797,15
1201*	444943,13	2209767,85
1202*	444967,68	2209737,74
1203*	444991,26	2209706,87
1204*	445016,59	2209671,02
1205*	445036,28	2209641,47
1206*	445055,89	2209609,94
1207*	445075,33	2209576,31
1208*	445093,68	2209542,07
1209*	445110,93	2209507,27
1210*	445127,06	2209471,93
1211*	445142,05	2209436,09
1212*	445155,88	2209399,79
1213*	445168,55	2209363,07
1214*	445172,69	2209349,69
1215*	445166,89	2209348,22
1216*	445175,50	2209314,29
1217*	445182,88	2209316,17

Точка	X	Y
1218*	445190,32	2209288,50
1219*	445197,39	2209258,90
1220*	445204,95	2209223,95
1221*	445211,45	2209188,79
1222*	445216,88	2209153,68
1223*	445221,28	2209118,43
1224*	445224,66	2209082,95
1225*	445227,00	2209047,38
1226*	445228,28	2209011,76
1227*	445228,45	2208991,81
1228*	445226,18	2208991,82
1229*	445226,04	2208971,82
1230*	445228,51	2208971,81
1231*	445227,92	2208942,11
1232*	445225,90	2208903,32
1233*	445222,65	2208864,61
1234*	445218,16	2208826,02
1235*	445212,43	2208787,60
1236*	445205,48	2208749,38
1237*	445197,31	2208711,40
1238*	445187,93	2208673,70
1239*	445177,35	2208636,33
1240*	445162,43	2208590,41
1241*	445145,01	2208573,82
1242*	445148,99	2208553,37
1243*	445138,51	2208526,49
1244*	445123,25	2208490,77
1245*	445106,84	2208455,56
1246*	445089,32	2208420,89
1247*	445081,73	2208407,13
1248*	445074,68	2208417,27
1249*	445061,76	2208392,23
1250*	445060,46	2208389,72
1251	445060,24	2208389,33
1252	445043,65	2208361,04
1253	445033,98	2208345,42
1254*	445019,25	2208321,61
1255*	445007,80	2208304,32
1256*	445014,70	2208295,27
1257*	445013,00	2208292,61
1258*	444992,69	2208261,24
1259*	444935,81	2208173,65
1260*	444924,15	2208183,74



Точка	X	Y
1261*	444901,24	2208157,29
1262*	444897,74	2208139,47
1263*	444891,77	2208140,12
1264*	444889,26	2208116,81
1265*	444887,34	2208099,01
1266*	444863,80	2208062,75
1267*	444751,98	2207890,53
1268*	444727,15	2207851,52
1269*	444695,34	2207799,83
1270*	444600,97	2207642,01
1271*	444582,51	2207613,34
1272*	444562,42	2207588,21
1273*	444546,08	2207573,35
1274*	444520,82	2207557,26
1275*	444492,90	2207546,42
1276*	444463,40	2207541,25
1277*	444404,22	2207548,47
1278*	444385,64	2207555,81
1279*	444369,12	2207564,13
1280*	444342,68	2207578,88
1281*	444296,08	2207606,13
1282*	444293,90	2207608,20
1283*	444284,70	2207626,87
1284*	444273,14	2207625,10
1801	444271,23	2207626,23
1285	444260,87	2207632,39
1286	444214,02	2207660,17
1287	444190,97	2207673,84
1288	444149,65	2207694,53
1289	444131,43	2207702,80
1290	444130,53	2207700,15
1291	444093,47	2207721,06
1292	444041,15	2207753,15
1293	443978,47	2207785,32
1294	443881,14	2207861,51
1295	443868,18	2207862,75
1296	443850,54	2207867,01
1297	443833,67	2207873,71
1298	443763,80	2207907,33
1299	443742,36	2207917,62
1300	443569,87	2208000,38
1301	443488,80	2208086,57
1302	443473,02	2208084,90

Точка	X	Y
1303	443459,10	2208094,76
1304	443443,74	2208104,42
1305	443413,59	2208117,39
1306	443381,99	2208124,41
1307	443350,00	2208125,61
1308	443329,16	2208124,33
1309	443056,86	2208254,37
1310	443029,63	2208266,95
1311	442783,99	2208384,54
1312	442787,02	2208390,85
1313	442658,20	2208452,51
1314	442655,24	2208446,17
1315	442580,30	2208481,67
1316	442518,38	2208517,05
1317	442499,48	2208525,91
1318	442494,96	2208528,03
1319	442342,62	2208599,46
1320	442315,98	2208611,80
1321	442255,50	2208639,81
1322	442231,40	2208642,93
1323	442162,85	2208707,91
1324	442108,59	2208670,24
1325	443578,55	2207868,16
1326	443661,15	2207827,44
1327	443735,51	2207790,79
1328	443816,68	2207750,77
1329	443835,31	2207741,59
1330	444039,48	2207640,95
1331	444046,22	2207638,09
1332	444102,88	2207614,06
1800	444271,22	2207626,24
1799*	444131,35	2207592,92
1333*	444143,40	2207583,98
1334*	444158,85	2207574,42
1335*	444280,28	2207499,28
1336*	444349,20	2207470,81
1337*	444398,94	2207441,72
1338*	444413,21	2207432,71
1339*	444421,63	2207425,55
1340*	444427,50	2207417,61
1341*	444432,47	2207407,96
1342*	444436,68	2207396,50
1343*	444438,78	2207385,68

Точка	X	Y
1344*	444428,03	2207356,21
1345*	444423,02	2207358,80
1346*	444406,92	2207327,73
1347*	444415,94	2207323,06
1348*	444414,64	2207319,50
1349*	444394,48	2207282,70
1350*	444413,28	2207279,05
1351*	444404,32	2207240,12
1352*	444410,23	2207238,39
1353*	444397,78	2207184,26
1354*	444386,00	2207133,78
1355*	444383,20	2207121,78
1356*	444375,87	2207090,99
1357*	444363,96	2207051,00
1358*	444357,38	2207026,75
1359*	444337,84	2206949,59
1360*	444312,87	2206836,93
1361*	444295,39	2206741,39
1362*	444271,19	2206723,68
1363*	444251,23	2206699,75
1364*	444239,99	2206668,71
1365*	444242,39	2206630,14
1366*	444246,38	2206605,19
1367*	444251,15	2206575,95
1368*	444255,77	2206546,65
1369*	444259,89	2206517,50
1370*	444263,21	2206488,49
1371*	444264,94	2206443,02
1372*	444263,66	2206402,37
1373*	444263,04	2206361,70
1374*	444260,79	2206062,00
1375*	444248,93	2206062,09
1376*	444232,84	2206079,89
1377*	444213,54	2206048,75
1378*	444217,18	2206044,75
1379*	444220,22	2206040,29
1380*	444222,60	2206035,44
1381*	444224,27	2206030,30
1382*	444225,65	2206025,66
1383*	444226,64	2206020,90
1384*	444227,47	2206015,64
1385*	444228,17	2206010,34
1386*	444228,58	2206004,57

Точка	X	Y
1387*	444229,22	2205997,96
1388*	444230,26	2205990,96
1389*	444231,91	2205983,63
1390*	444233,84	2205977,59
1391*	444236,26	2205971,73
1392*	444239,14	2205966,08
1393*	444242,49	2205960,69
1394*	444246,26	2205955,59
1395*	444250,44	2205950,82
1396*	444254,99	2205946,40
1397*	444259,89	2205942,38
1398*	444258,83	2205795,29
1399*	444245,98	2205795,37
1400*	444245,84	2205775,37
1401*	444258,65	2205775,29
1402*	444256,09	2205415,20
1403*	444248,26	2205415,25
1404*	444248,12	2205395,25
1405*	444255,86	2205395,20
1406*	444255,58	2205367,74
1407*	444236,60	2205197,86
1408	444235,32	2205186,38
1409	444231,47	2205151,91
1410	444221,68	2205116,20
1411	444205,35	2205087,22
1412	444184,62	2205065,64
1413	444155,44	2205047,71
1414	444124,04	2205036,77
1415	444062,76	2205020,57
1416	443928,55	2204987,49
1417	443926,39	2204997,98
1418	443918,13	2205032,23
1419	443913,28	2205058,64
1420	443911,24	2205072,17
1421*	443907,10	2205099,67
1422*	443901,93	2205115,45
1423	443889,94	2205142,29
1424	443885,53	2205152,16
1425	443869,57	2205207,25
1426	443831,48	2205198,91
1427	443881,55	2205057,00
1428	443897,59	2204972,03
1429	443783,64	2204956,60

Точка	X	Y
1430	443719,48	2204948,33
1431	443680,18	2204948,09
1432	443535,74	2204947,22
1433	443501,47	2204947,01
1434	443489,64	2204946,94
1435	443422,22	2204931,19
1436	443373,59	2204919,83
1437	443370,25	2204916,18
1438	443182,98	2204837,98
1439	443142,84	2204821,95
1440	443141,48	2204821,45
1441	443139,48	2204820,70
1442	443041,20	2204781,38
1443	443065,69	2204717,05
1444	443299,28	2204806,80
1445	443460,60	2204856,52
1446	443564,15	2204879,96
1447	443560,69	2204869,91
1448	443562,65	2204869,93
1449*	443609,30	2204870,41
1450*	443669,60	2204869,35
1451*	443679,84	2204869,17
1452*	443749,90	2204867,94
1453*	443796,31	2204869,30
1454*	443804,03	2204864,89
1455*	443812,31	2204856,89
1456*	443823,02	2204842,18
1457*	443876,52	2204748,44
1458*	443885,14	2204722,82
1459*	443869,06	2204619,84
1460*	443811,23	2204381,86
1461*	443808,41	2204369,20
1462*	443798,20	2204323,39
1463*	443743,59	2204155,33
1464*	443719,62	2204151,29
1465*	443695,77	2204146,54
1466*	443673,42	2204146,81
1467*	443667,99	2204138,50
1468*	443647,23	2204130,30
1469*	443627,78	2204121,41
1470*	443620,20	2204117,95
1471	443593,72	2204101,13
1472	443571,78	2204083,69

Точка	X	Y
1473	443551,14	2204062,30
1474	443549,33	2204059,88
1475*	443540,84	2204048,55
1476*	443533,32	2204038,51
1477*	443527,66	2204028,58
1478*	443500,71	2204028,67
1479*	443500,66	2204012,77
1480*	443518,69	2204012,82
1481*	443507,23	2203985,24
1482*	443499,36	2203956,58
1483*	443495,18	2203929,36
1484*	443493,46	2203902,61
1485*	443493,31	2203876,52
1486*	443493,91	2203851,40
1487*	443493,58	2203822,90
1488*	443490,65	2203796,73
1489*	443483,94	2203772,59
1490*	443472,52	2203750,28
1491*	443460,07	2203732,41
1492*	443445,10	2203713,84
1493*	443408,41	2203684,70
1494*	443370,68	2203657,06
1495*	443314,23	2203611,90
1496*	443289,91	2203596,21
1497*	443269,65	2203583,13
1498*	443300,38	2203534,49
1499	443307,36	2203537,57
1500	443308,50	2203538,06
1501	443339,32	2203551,34
1502	443350,35	2203557,85
1503	443437,39	2203618,08
1504	443463,56	2203638,36
1505	443501,68	2203670,70
1506	443538,35	2203704,69
1507	443573,48	2203740,26
1508	443587,69	2203755,97
1509	443604,97	2203773,70
1510	443616,32	2203785,35
1511	443639,69	2203808,99
1512	443662,32	2203831,17
1513	443685,35	2203853,07
1514	443708,84	2203874,72
1515	443732,81	2203896,16

Точка	X	Y
1516	443732,88	2203896,22
1517	443748,13	2203909,65
1518*	443751,24	2203912,39
1519*	443754,44	2203915,20
1520*	443882,99	2204028,34
1521*	443906,61	2204045,01
1522*	443934,23	2204056,55
1523*	443963,72	2204061,73
1524*	443993,62	2204060,28
1525*	444022,47	2204052,28
1526	444024,86	2204050,97
1527	444048,85	2204038,11
1528	444071,45	2204018,48
1529	444090,45	2203991,58
1530	444101,78	2203966,92
1531	444101,96	2203930,33
1532	444111,88	2203887,65
1533	444135,84	2203781,95
1534	444149,39	2203731,96
1535	444164,16	2203686,54
1536	444159,89	2203684,92
1537	444167,00	2203666,23
1538	444171,11	2203667,79
1539	444183,87	2203634,32
1540	444204,72	2203586,92
1541	444227,91	2203540,61
1542	444252,96	2203496,26
1543	444279,52	2203450,12
1544	444297,13	2203419,71
1545	444303,45	2203402,80
1546	444313,32	2203374,47
1547	444317,71	2203357,01
1548	444320,52	2203339,23
1549	444322,80	2203318,83
1550	444324,16	2203305,66
1551	444325,67	2203287,70
1552	444326,69	2203263,63
1553	444326,81	2203239,28
1554	444326,31	2203214,68
1555	444325,50	2203189,82
1556	444325,06	2203170,32
1557	444326,12	2203149,62
1558	444309,08	2203140,98

Точка	X	Y
1559	444307,33	2203143,71
1560	444303,08	2203141,17
1561	444304,44	2203138,23
1562	444311,34	2203123,33
1563	444299,92	2203119,03
1564	444339,92	2203106,22
1565	444340,32	2203105,31
1566	444358,56	2203082,06
1567	444356,86	2203079,01
1568	444408,36	2203048,50
1569	444409,79	2203045,31
1570	444418,54	2203035,48
1571	444423,06	2203021,32
1572	444429,93	2202987,69
1573	444434,55	2202968,99
1574	444441,32	2202939,79
1575	444395,22	2203137,36
1576	444389,32	2203172,37
1577	444369,11	2203168,97
1578	444375,00	2203133,96
1579	444328,73	2204624,60
1798	444137,86	2207588,09
1580*	444296,90	2204609,75
1581*	444317,90	2204600,37
1582*	443830,25	2204378,26
1797	443819,53	2204380,71
1583*	444320,71	2204606,66
1584*	443816,64	2204368,08
1585*	443823,06	2204366,61
1586*	443828,00	2204368,43
1587*	444309,51	2206745,29
1588*	444316,01	2206744,20
1589*	444320,83	2206746,31
1590*	444322,50	2206756,26
1591*	444311,65	2206758,07
1592*	445292,38	2209024,32
1593*	445298,61	2209024,35
1594*	445298,10	2209037,31
1595*	445287,89	2209037,26
1596*	445287,95	2209027,17
1597*	444829,26	2213082,22
1598*	444842,63	2213115,10
1599*	444823,63	2213122,82

Точка	X	Y
1600*	444810,27	2213089,93
1601*	444843,52	2213142,46
1602*	444837,47	2213145,09
1603*	444832,29	2213133,21
1604*	444842,37	2213128,81
1605*	444846,41	2213138,06
1606*	446473,65	2213291,62
1607	446471,97	2213300,94
1608	446423,45	2213379,73
1609	446419,67	2213401,30
1610	446420,70	2213416,23
1611	446425,27	2213430,48
1612	446433,12	2213443,22
1613	446432,02	2213449,83
1614	446320,40	2213430,14
1615	446303,47	2213427,08
1616	446287,21	2213423,70
1617	446271,71	2213419,65
1618	446257,63	2213414,80
1619	446241,51	2213407,22
1620	446226,84	2213398,08
1621	446213,35	2213387,29
1622	446201,21	2213374,99
1623	446190,61	2213361,35
1624	446181,67	2213346,56
1625	446174,54	2213330,82
1626	446169,30	2213314,35
1627	446166,03	2213297,38
1628	446164,78	2213280,15
1629	446165,56	2213262,89
1630	446169,28	2213242,07
1631	446171,74	2213234,61
1632	446175,91	2213221,98
1633*	446183,44	2213206,43
1634*	446192,74	2213191,86
1635*	446203,69	2213178,50
1636*	446216,13	2213166,50
1637*	446229,89	2213156,05
1638*	446241,06	2213149,48
1639*	446241,35	2213160,70
1640*	446276,34	2213159,81
1641*	446275,72	2213135,72
1642*	446277,13	2213135,29

Точка	X	Y
1643*	446294,13	2213132,22
1644*	446311,29	2213131,04
1645*	446327,27	2213136,40
1646*	446356,29	2213142,48
1647*	446375,86	2213153,84
1648*	446398,46	2213159,02
1649*	446420,73	2213168,69
1650*	446454,48	2213185,45
1651*	446469,65	2213194,51
1652	446491,38	2213207,49
1653	446533,66	2213232,57
1654	446543,59	2213238,19
1655	446545,33	2213239,27
1656	446559,98	2213247,75
1657	446584,28	2213265,98
1658	446613,87	2213287,68
1659	446642,45	2213312,55
1660	446645,77	2213315,77
1661	446675,73	2213344,87
1662	446680,42	2213349,43
1663	446697,73	2213363,65
1664	446717,33	2213388,08
1665	446708,21	2213402,68
1666	446699,25	2213420,55
1667	446692,95	2213436,71
1668	446670,10	2213450,49
1669	446664,00	2213449,90
1670	446663,52	2213454,83
1671	446654,14	2213461,35
1672	446644,83	2213465,60
1673	446636,12	2213467,39
1674	446626,73	2213467,55
1675	446550,92	2213454,95
1676	446476,06	2213442,51
1677	446466,31	2213439,35
1678	446454,10	2213430,80
1679	446446,12	2213418,21
1680	446443,60	2213403,52
1681	446447,88	2213388,93
1682	446510,72	2213283,79
1683	446495,99	2213275,86
1684	446491,87	2213283,40
1685	446473,66	2213282,79

Точка	X	Y
1686	446356,91	2213769,28
1687	446371,81	2213778,81
1688	446376,29	2213781,67
1689	446366,48	2213797,00
1690	446360,24	2213806,76
1691	446356,86	2213804,60
1692	446340,86	2213794,36
1693	446903,98	2213139,98
1694	446924,21	2213150,92
1695	446909,67	2213177,82
1696	446889,43	2213166,88
1697	446733,02	2214128,42
1698	446769,70	2213885,84
1699	446783,68	2213793,40
1700	446804,60	2213769,68
1701	446817,89	2213771,83
1702	446897,63	2213893,16
1703	446919,37	2213933,87
1704	446933,04	2213959,47
1705	446915,44	2213970,22
1706	446952,36	2214030,71
1707	446796,00	2214161,64
1708	446775,81	2214167,53
1709	446751,90	2214164,61
1710	447037,36	2213931,26
1711	447052,82	2213963,22
1712	447034,37	2213972,14
1713	447018,91	2213940,19
1714	448098,06	2214951,81
1715	448120,01	2214966,72
1716	448107,41	2214985,97
1717	448085,20	2214971,44
1718	449030,12	2215237,45
1719*	449056,65	2215236,65
1720*	449057,34	2215259,64
1721*	449030,81	2215260,44
1722*	449186,33	2215236,56
1723*	449186,54	2215242,02
1724*	449175,54	2215242,43
1725*	449175,35	2215237,20
1726*	449175,05	2215229,48
1727*	449181,65	2215229,23
1728*	449186,16	2215231,95

Точка	X	Y
1729*	450033,10	2214857,33
1730*	450012,43	2214873,97
1731*	449998,00	2214856,06
1732*	450018,68	2214839,41
1733*	450782,37	2214394,75
1734*	450760,09	2214400,45
1735*	450753,51	2214374,74
1736*	450775,79	2214369,04
1737*	451105,86	2214334,06
1738*	451141,34	2214333,06
1739*	451141,92	2214353,55
1740*	451106,43	2214354,55
1741*	451613,09	2214346,18
1742*	451600,50	2214343,19
1743*	451603,02	2214332,49
1744*	451615,63	2214335,48
1745*	453597,77	2216969,04
1746	453603,38	2216977,42
1747	453594,24	2216983,54
1748	453587,03	2216972,77
1749	453592,51	2216969,10
1750	453734,30	2217165,23
1751	453751,40	2217163,78
1752	453762,59	2217162,05
1753	453775,88	2217157,66
1754	453792,63	2217143,34
1755	453805,44	2217126,49
1756	453808,69	2217121,87
1757	453879,69	2217195,87
1758	453875,59	2217200,39
1759	453840,57	2217239,01
1760	453806,44	2217276,66
1761	453802,41	2217270,02
1762	453755,40	2217197,88
1763	453740,52	2217175,21
1764	454186,09	2216802,92
1765	454205,54	2216807,08
1766	454222,33	2216817,75
1767	454233,33	2216832,26
1768	454129,02	2216924,26
1769	453984,04	2217082,20
1770	453974,62	2217064,62
1771	453970,84	2217038,89

Точка	X	Y
1772	453971,61	2217020,51
1773	453977,28	2216996,19
1774	453986,98	2216973,18
1775	453997,04	2216956,75
1776	454007,97	2216942,94
1777	454020,55	2216929,64
1778	454034,38	2216916,63
1779	454134,26	2216824,70
1780	454148,95	2216814,08
1781	454166,40	2216805,79
1782	454110,44	2216744,28
1783	454126,34	2216724,99
1784	454135,60	2216732,62

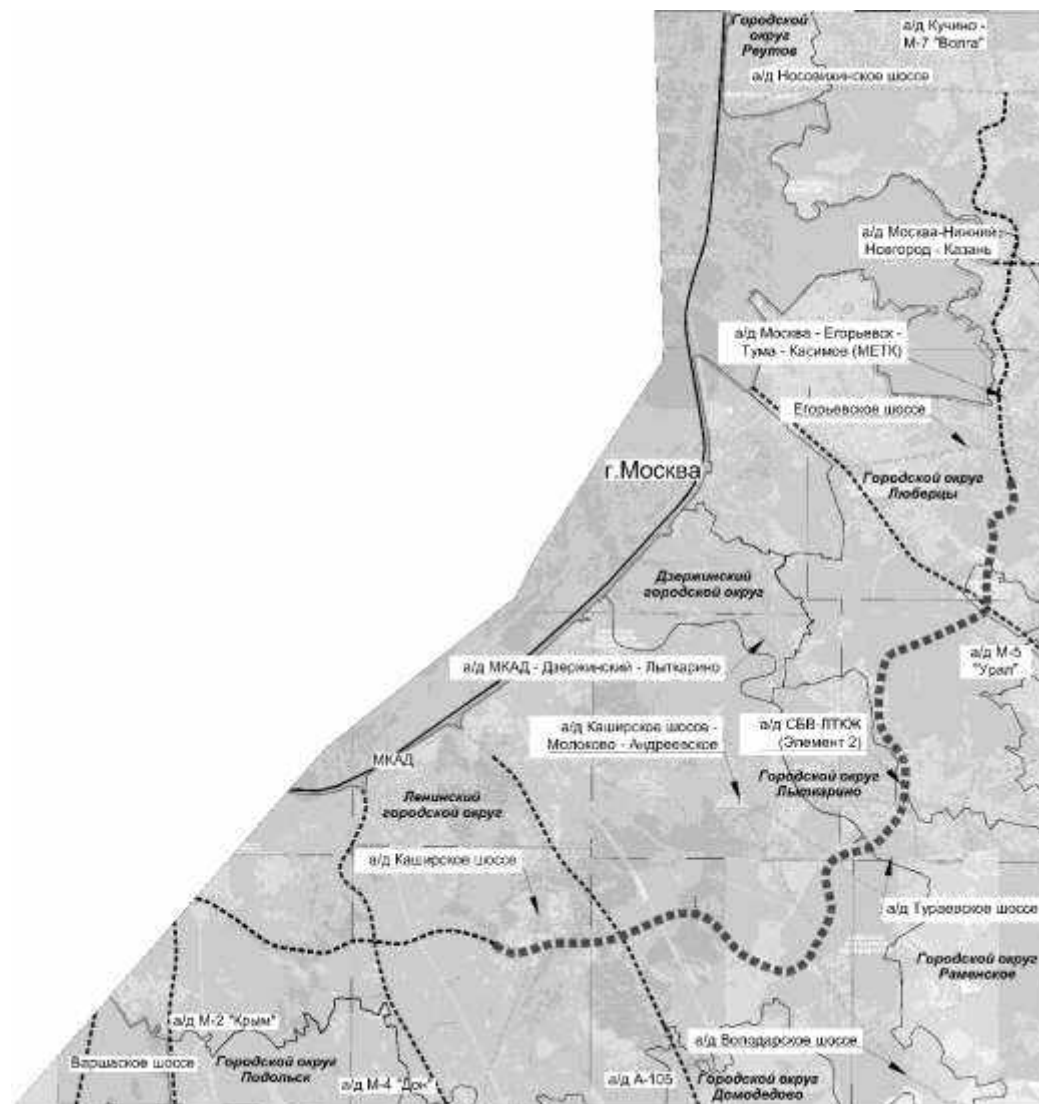
Точка	X	Y
1785	454119,70	2216751,91
1786	454728,25	2217256,75
1787	454725,58	2217261,28
1788	454715,50	2217261,72
1789	454715,01	2217250,73
1790	454727,96	2217250,16
1791	455008,57	2217368,52
1792	455043,49	2217374,90
1793	455039,81	2217395,06
1794	455004,88	2217388,69
1795	448004,23	2214802,93
1796	444320,71	2204606,66

Примечание: красные линии, проходящие в границах земель лесного фонда, приведены в информационных целях и не являются предметом утверждения проекта планировки территории (характерные точки № 114\*-127\*, 128\*-163\*, 164\*-191\*, 195\*-228\*, 231\*-296\*, 339\*-343\*, 344\*-351\*, 387\*-408\*, 411\*-418\*, 514\*-556\*, 559\*-600\*, 601\*-604\*, 605\*-607\*, 608\*-625\*, 635\*-659\*, 814\*-852\*, 853\*-880\*, 883\*-908\*, 930\*-934\*, 1030\*-1079\*, 1080\*-1100\*, 1110\*, 1150\*-1151\*, 1154\*-1250\*, 1254\*-1284\*, 1333\*-1353\*, 1354\*-1376\*, 1377\*-1407\*, 1421\*-1422\*, 1449\*-1470\*, 1475\*-1497\*, 1498\*, 1518\*-1525\*, 1580\*-1582\*, 1583\*-1587\*, 1588\*-1592\*, 1593\*-1597\*, 1598\*-1601\*, 1602\*-1606\*, 1633\*-1651\*, 1719\*-1722\*, 1723\*-1729\*, 1730\*-1733\*, 1734\*-1737\*, 1738\*-1741\*, 1742\*-1745\*, 1799\*).

Документация по планировке территории для создания и эксплуатации сети автомобильных дорог общего пользования регионального значения Московской области «Солнцево – Бутово – Видное – Каширское шоссе – Молоково – Лыткарино – Томилино – Красково – Железнодорожный» на платной основе. Элемент 2.

Раздел 2. Графическая часть


Схема расположения элемента планировочной структуры







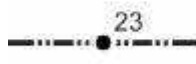







**Документация по планировке территории для создания и эксплуатации сети автомобильных дорог общего пользования регионального значения Московской области «Солнцево – Бутово – Видное – Каширское шоссе – Молоково – Лыткарино – Томилино – Красково – Железнодорожный» на платной основе. Элемент 2.**

### УСЛОВНЫЕ ОБОЗНАЧЕНИЯ

	существующие красные линии
	отменяемые красные линии
	планируемые красные линии
	точки перелома красных линий

### ГРАНИЦЫ

	муниципальных образований Московской области
	населенных пунктов
	зоны планируемого размещения линейного объекта капитального строительства- сети автомобильных дорог общего пользования регионального значения «Солнцево - Бутово - Видное - Каширское шоссе - Молоково - Лыткарино - Томилино - Красково - Железнодорожный» (2 элемент) с номерами характерных точек
	зона планируемого размещения автомобильной дороги Каширское шоссе с номерами характерных точек
	зоны планируемого размещения линий рельсового скоростного пассажирского транспорта («Москва - Бутово - Щербинка - Видное», «Москва (ст. м.Царицыно)-аэропортДомодедово», «Молоково - Видное», «Молоково - Подольск –Домодедово Раменское», «Люберцы - Лыткарино - Молоково») с номерами характерных точек
	зон планируемого размещения линейных объектов, подлежащих реконструкции в связи с изменением их местоположения с номерами характерных точек
	зон планируемого размещения линейных объектов электроснабжения (ПАО «ФСК ЕЭС»), подлежащих реконструкции в связи с изменением их местоположения с номерами характерных точек
	зон планируемого размещения линейных объектов электроснабжения (ПАО «Россети Московский регион»), подлежащих реконструкции в связи с изменением их местоположения с номерами характерных точек
	зон планируемого размещения линейных объектов электроснабжения (ООО «Газпром Трансгаз Москва»), подлежащих реконструкции в связи с изменением их местоположения с номерами характерных точек
	зон планируемого размещения объектов водоснабжения (АО «Мосводоканал»), подлежащих реконструкции в связи с изменением их местоположения с номерами характерных точек

**Документация по планировке территории для создания и эксплуатации сети автомобильных дорог общего пользования регионального значения Московской области «Солнцево – Бутово – Видное – Каширское шоссе – Молоково – Лыткарино – Томилино – Красково – Железнодорожный» на платной основе. Элемент 2.**

	зона планируемого размещения объектов капитального строительства комплексов обслуживания дороги с номерами характерных точек
	зона планируемого размещения объектов капитального строительства комплексов обслуживания дороги, включающих размещение автозаправочных станций с номерами характерных точек
	территории, в отношении которой осуществляется подготовка проекта планировки
	зона планируемого размещения участка линии рельсового скоростного пассажирского транспорта «Москва - Бутово - Щербинка - Видное» от Проектируемого проезда № 5077 до улицы Белокаменное шоссе города Видное Ленинского городского округа Московской области <sup>1</sup>
	зоны планируемого размещения линейного объекта капитального строительства - Каширское шоссе на участке км 0 - км 4,4 <sup>2</sup>
	зоны планируемого размещения линейного объекта капитального строительства - Каширское шоссе на участке км 4,4 - поселок Ям в Московской области <sup>3</sup>
	зоны планируемого размещения автомобильной дороги А-105 подъездная дорога от Москвы к аэропорту «Домодедово», Московская область <sup>4</sup>
	зоны планируемого размещения линейного объекта капитального строительства - автомобильной дороги МКАД-Дзержинский-Лыткарино <sup>5</sup>
	зоны планируемого размещения участка линии рельсового скоростного пассажирского транспорта «Молоково – Подольск – Домодедово – Раменское» и для строительства участка автомобильной дороги регионального значения «Молоковское шоссе – Нижнее Мячково» в Ленинском городском округе и Раменском городском округе Московской области <sup>6</sup>
	зоны планируемого размещения автомобильной дороги М-5 «Урал» - от Москвы через Рязань, Пензу, Самару, Уфу до Челябинска. Строительство автомобильной дороги М-5 «Урал» - от Москвы через Рязань, Пензу, Самару, Уфу до Челябинска на участке обхода п. Октябрьский с мостом через реку Москва км 28 – км 37, Московская область <sup>7</sup>
	зоны планируемого размещения участка линии рельсового скоростного пассажирского транспорта «Москва (ст.м.Царицыно)-аэропорт Домодедово» от транспортной развязки на пересечении с автомобильными дорогами А-105 «Подъездная дорога от Москвы к аэропорту Домодедово», Каширское шоссе-Молоково-Андреевское, Каширское шоссе и до транспортной развязки на пересечении с автомобильными дорогами Горки Ленинские -Чурилково-реабилитационный центр «Детство» и А-105 «Подъездная дорога от г.Москвы к аэропорту Домодедово» <sup>8</sup>
	зоны планируемого размещения производственно-складского комплекса <sup>9</sup>
	зоны планируемого размещения линейного объекта капитального строительства- сети автомобильных дорог общего пользования регионального значения «Солнцево - Бутово - Видное - Каширское шоссе - Молоково - Лыткарино - Томилино - Красково - Железнодорожный» (1 элемент)

**Документация по планировке территории для создания и эксплуатации сети автомобильных дорог общего пользования регионального значения Московской области «Солнцево – Бутово – Видное – Каширское шоссе – Молоково – Лыткарино – Томилино – Красково – Железнодорожный» на платной основе. Элемент 2.**

	зоны планируемого размещения линейного объекта капитального строительства- сети автомобильных дорог общего пользования регионального значения «Солнцево - Бутово - Видное - Каширское шоссе - Молоково - Лыткарино - Томилино - Красково - Железнодорожный» (3 элемент)
	зон планируемого размещения объектов капитального строительства, установленные ранее утвержденной документацией по планировке территории
	земель лесного фонда по данным Комитета лесного хозяйства Московской области
	земельных участков зарегистрированных в едином государственном реестре недвижимости
	береговой полосы водных объектов общего пользования
<b>ТРАНСПОРТНАЯ ИНФРАСТРУКТУРА</b>	
	путепроводы, мосты
	линии рельсового скоростного пассажирского транспорта
	остановки рельсового скоростного пассажирского транспорта
	подъездные железнодорожные пути
	существующие остановочные пункты общественного транспорта
	демонтируемые существующие остановочные пункты общественного транспорта
	планируемые остановочные пункты общественного транспорта
	транспортные светофоры
	автозаправочные станции
	демонтируемые существующие АЗС
	планируемые пешеходные переходы в разных уровнях

**Примечания:**

<sup>1</sup>- утверждена постановлением Правительства Московской области от 18.09.2020 № 633/27 «Об утверждении проекта планировки территории для строительства участка линии рельсового скоростного пассажирского транспорта «Москва – Бутово – Щербинка – Видное» от Проектируемого проезда № 5077 до улицы Белокаменное шоссе города Видное Ленинского городского округа Московской области»;

<sup>2</sup>- утверждена постановлением Правительства Московской области от 30.23.2019 № 1075/44 «О внесении изменений в постановление Правительства Московской области от 25.02.2014 № 88/5 «Об утверждении проекта планировки территории для реконструкции линейного объекта капитального строительства - Каширского шоссе на участке км 0 - км 4,4 в Ленинском муниципальном районе Московской области»;

<sup>3</sup>- утверждена постановлением Правительства Московской области от 05.10.2020 № 698/30 «О внесении изменений в постановление Правительства Московской области от 27.03.2015 № 176/11 «Об утверждении проекта планировки территории для реконструкции линейного объекта капитального строительства – Каширского шоссе на участке км 4,4 – поселок Ям в Московской области»;

<sup>4</sup>-утверждена распоряжением Министерства транспорта Российской Федерации Федеральное дорожное агентство (Росавтодор) от 18.12.2013 № 2199-р «Об утверждении

документации по планировке территории объекта «Реконструкция автомобильной дороги А-105 подъездная дорога от Москвы к аэропорту «Домодедово», Московская область»;

<sup>5</sup>- отображено в соответствии с проектом внесения изменений в проект планировки территории для размещения объекта капитального строительства – автомобильной дороги МКАД – Дзержинский – Лыткарино и не является предметом утверждения;

<sup>6</sup>- утверждена постановлением Правительства Московской области от 15.10.2019 № 751/35 «Об утверждении документации по планировке территории для размещения участка линии рельсового скоростного пассажирского транспорта «Молоково – Подольск – Домодедово – Раменское» и для строительства участка автомобильной дороги регионального значения «Молоковское шоссе – Нижнее Мячково» в Ленинском городском округе и Раменском городском округе Московской области»;

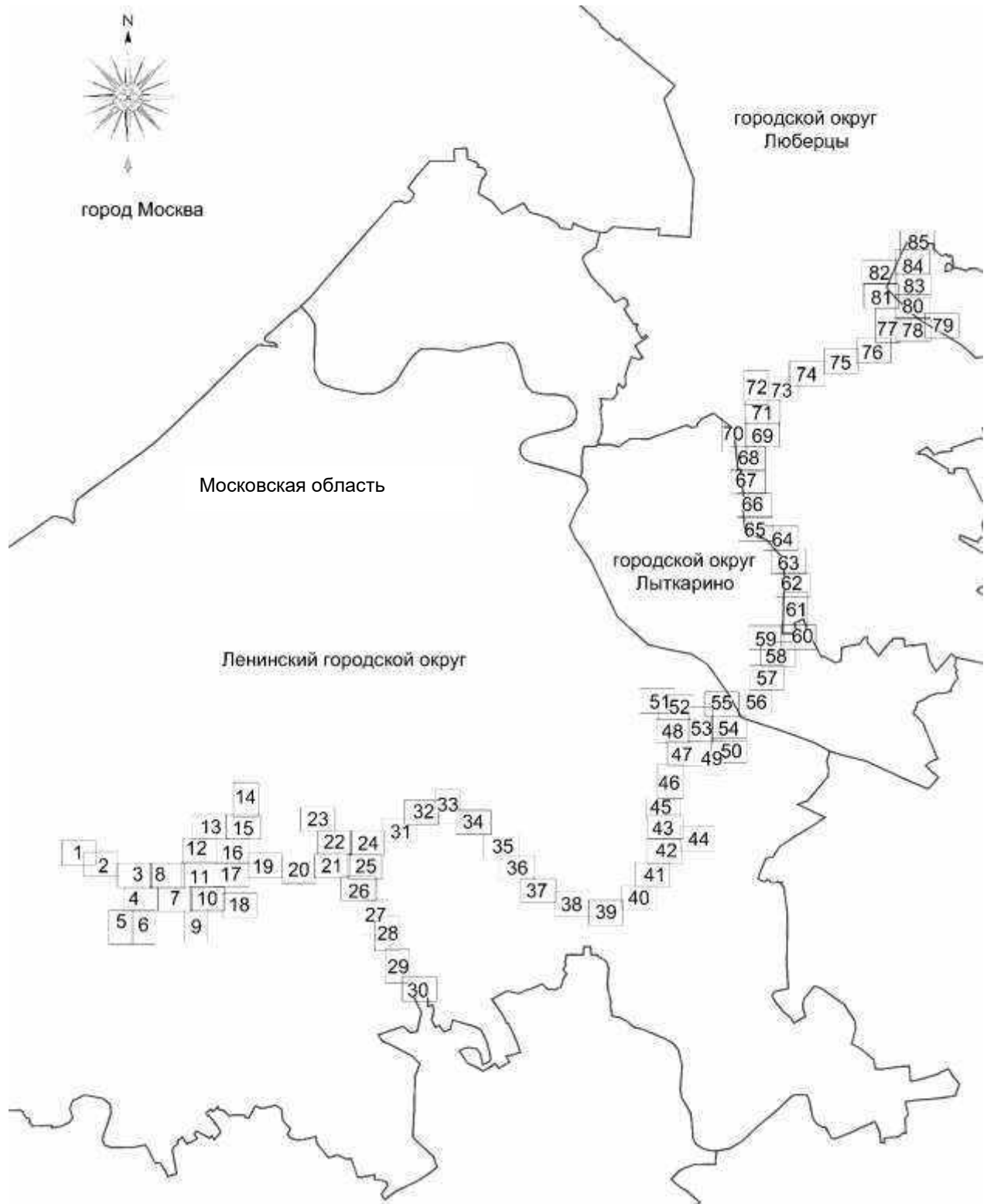
<sup>7</sup>- утверждена распоряжением Министерства транспорта Российской Федерации Федеральное дорожное агентство (Росавтодор) от 16.09.2016 № 1912-р «Об утверждении документации по планировке территории объекта «Строительство и реконструкция автомобильной дороги М-5 «Урал» – от Москвы через Рязань, Пензу, Самару, Уфу до Челябинска. Строительство автомобильной дороги М-5 «Урал» – от Москвы через Рязань, Пензу, Самару, Уфу до Челябинска на участке обхода п. Октябрьский с мостом через реку Москва км 28 - км 37, Московская область»;

<sup>8</sup>- утверждена постановлением Правительства Московской области от 25.12.2020 № 1035/42 «Об утверждении документации по планировке территории для строительства участка линии рельсового скоростного пассажирского транспорта «Москва (ст. м. Царицыно) – аэропорт Домодедово» от транспортной развязки на пересечении с автомобильными дорогами А-105 «Подъездная дорога от Москвы к аэропорту Домодедово», Каширское шоссе – Молоково – Андреевское, Каширское шоссе и до транспортной развязки на пересечении с автомобильными дорогами Горки Ленинские – Чурилково – реабилитационный центр «Детство» и А-105 «Подъездная дорога от города Москвы к аэропорту Домодедово»;

<sup>9</sup>- утверждена постановлением Правительства Московской области от 02.12.2016 № 911/43 «Об утверждении проекта планировки территории для размещения производственно-складского комплекса в сельском поселении Верейского Раменского муниципального района Московской области».

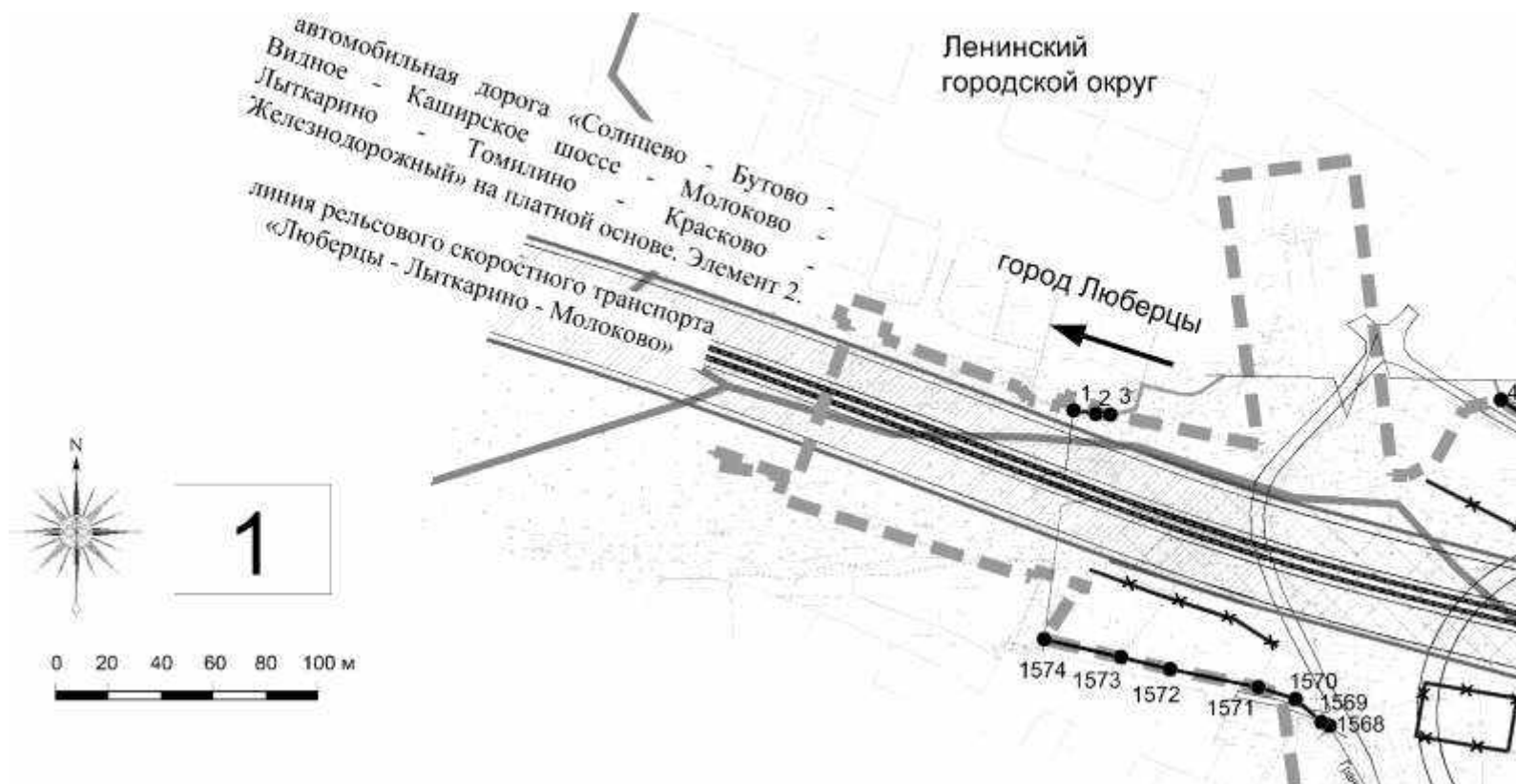
Документация по планировке территории для создания и эксплуатации сети автомобильных дорог общего пользования регионального значения Московской области «Солнцево – Бутово – Видное – Каширское шоссе – Молоково – Лыткарино – Томилино – Красково – Железнодорожный» на платной основе. Элемент 2.

Схема расположения листов



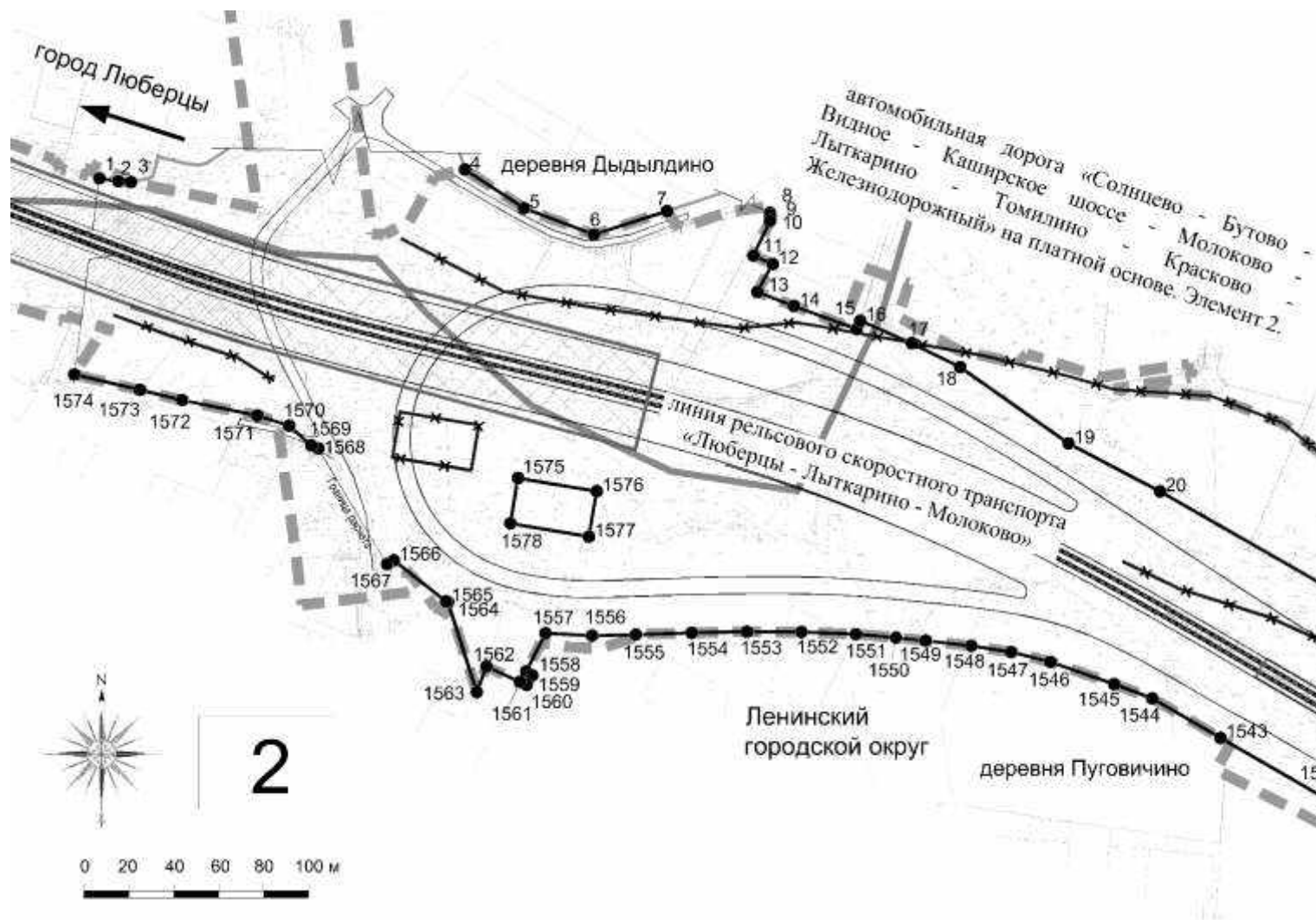
Документация по планировке территории для создания и эксплуатации сети автомобильных дорог общего пользования регионального значения Московской области «Солнцево – Бутово – Видное – Каширское шоссе – Молоково – Лыткарино – Томилино – Красково – Железнодорожный» на платной основе. Элемент 2.

Чертеж красных линий



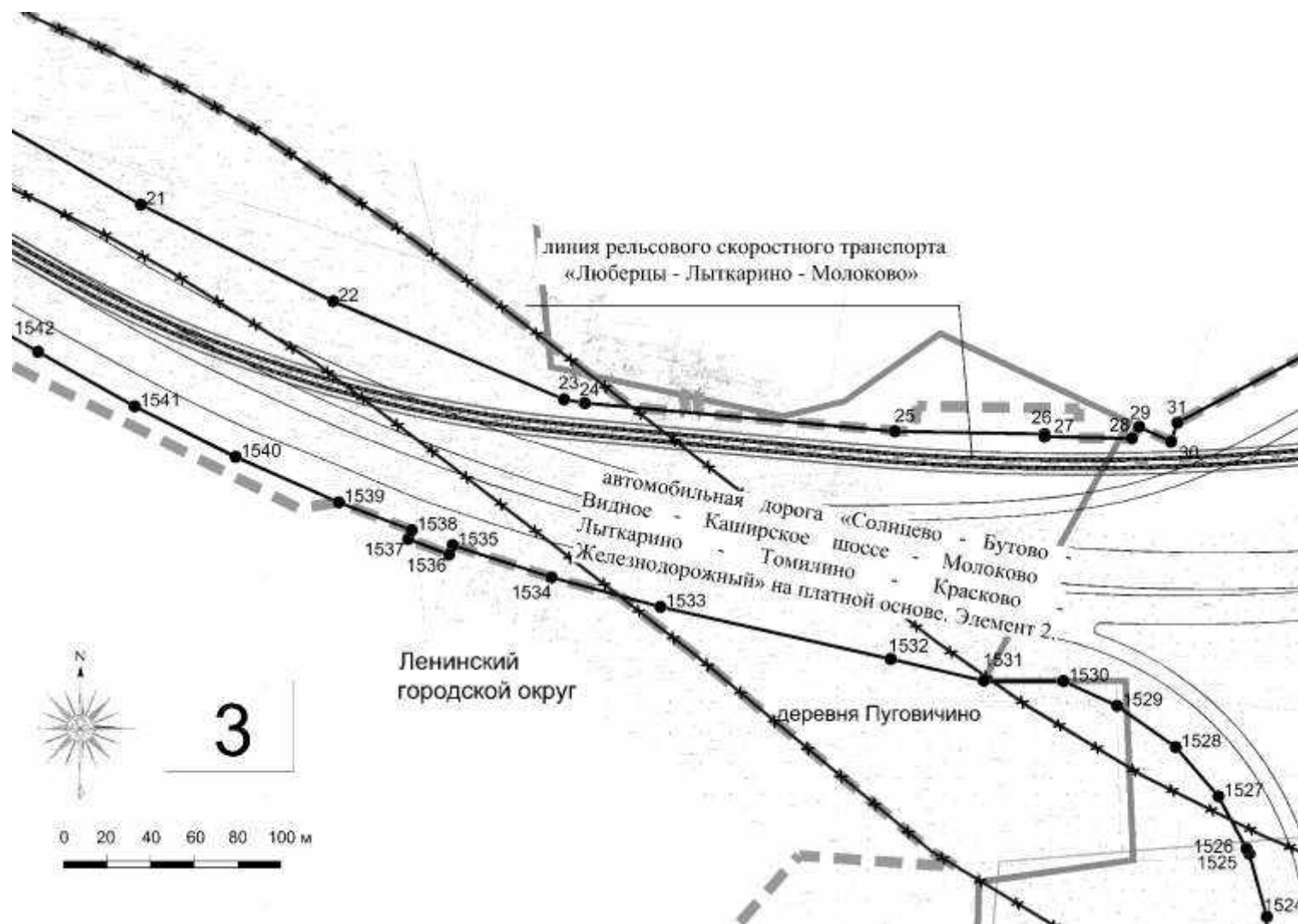
Документация по планировке территории для создания и эксплуатации сети автомобильных дорог общего пользования регионального значения Московской области «Солнцево – Бутово – Видное – Каширское шоссе – Молоково – Лыткарино – Томилино – Красково – Железнодорожный» на платной основе. Элемент 2.

### Чертеж красных линий



Документация по планировке территории для создания и эксплуатации сети автомобильных дорог общего пользования регионального значения Московской области «Солнцево – Бутово – Видное – Каширское шоссе – Молоково – Лыткарино – Томилино – Красково – Железнодорожный» на платной основе. Элемент 2.

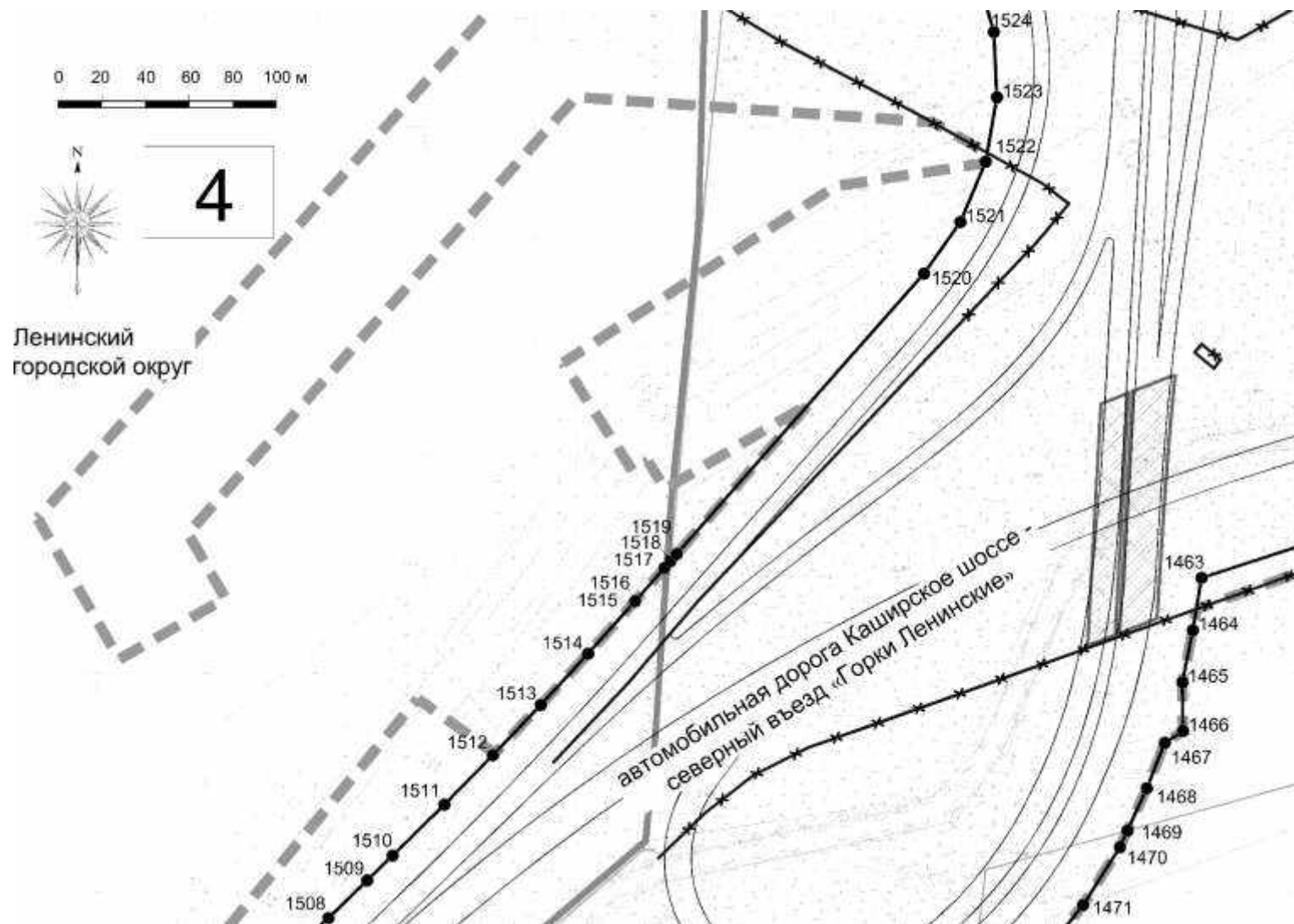
### Чертеж красных линий





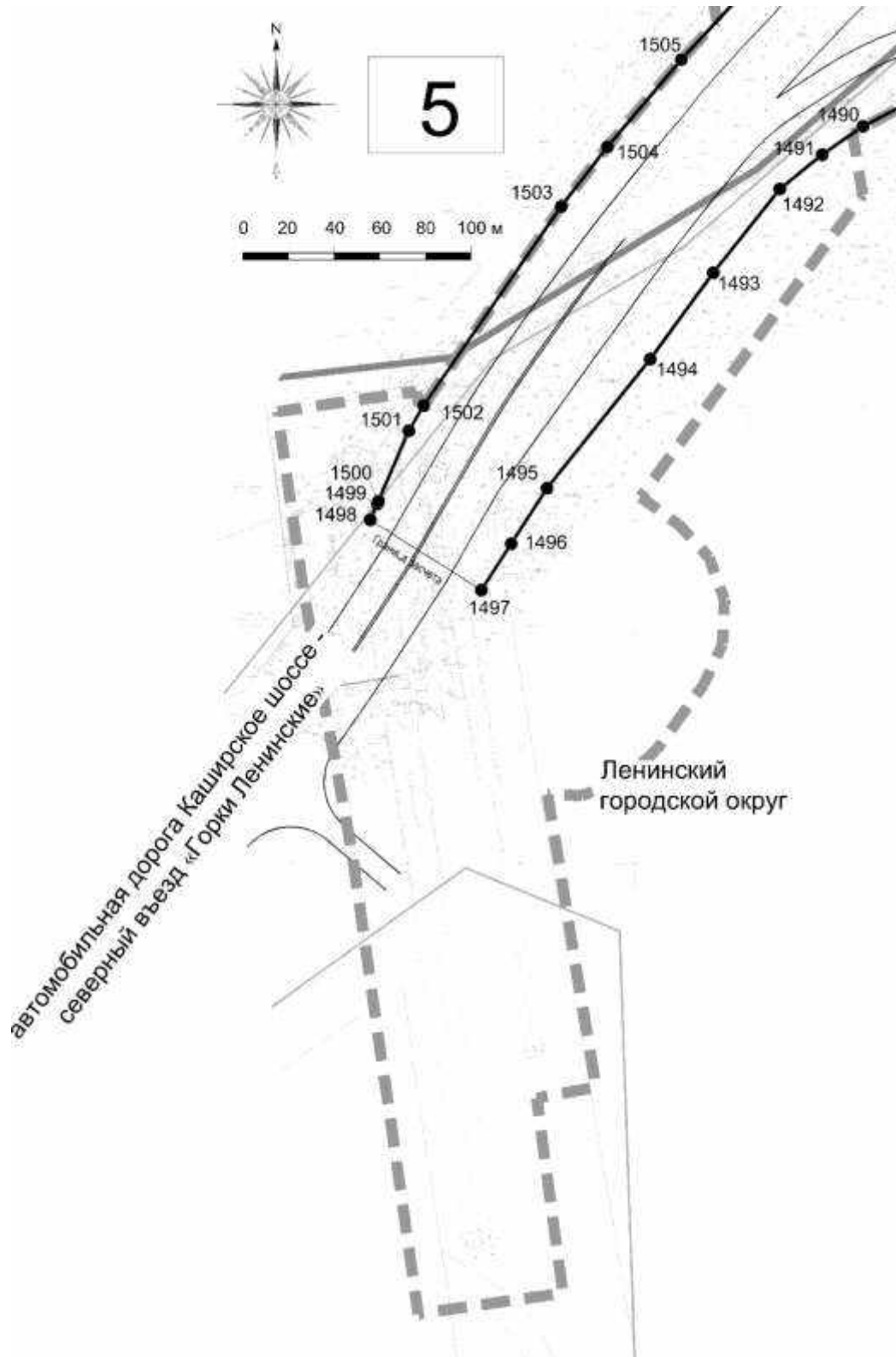
Документация по планировке территории для создания и эксплуатации сети автомобильных дорог общего пользования регионального значения Московской области «Солнцево – Бутово – Видное – Каширское шоссе – Молоково – Лыткарино – Томилино – Красково – Железнодорожный» на платной основе. Элемент 2.

### Чертеж красных линий



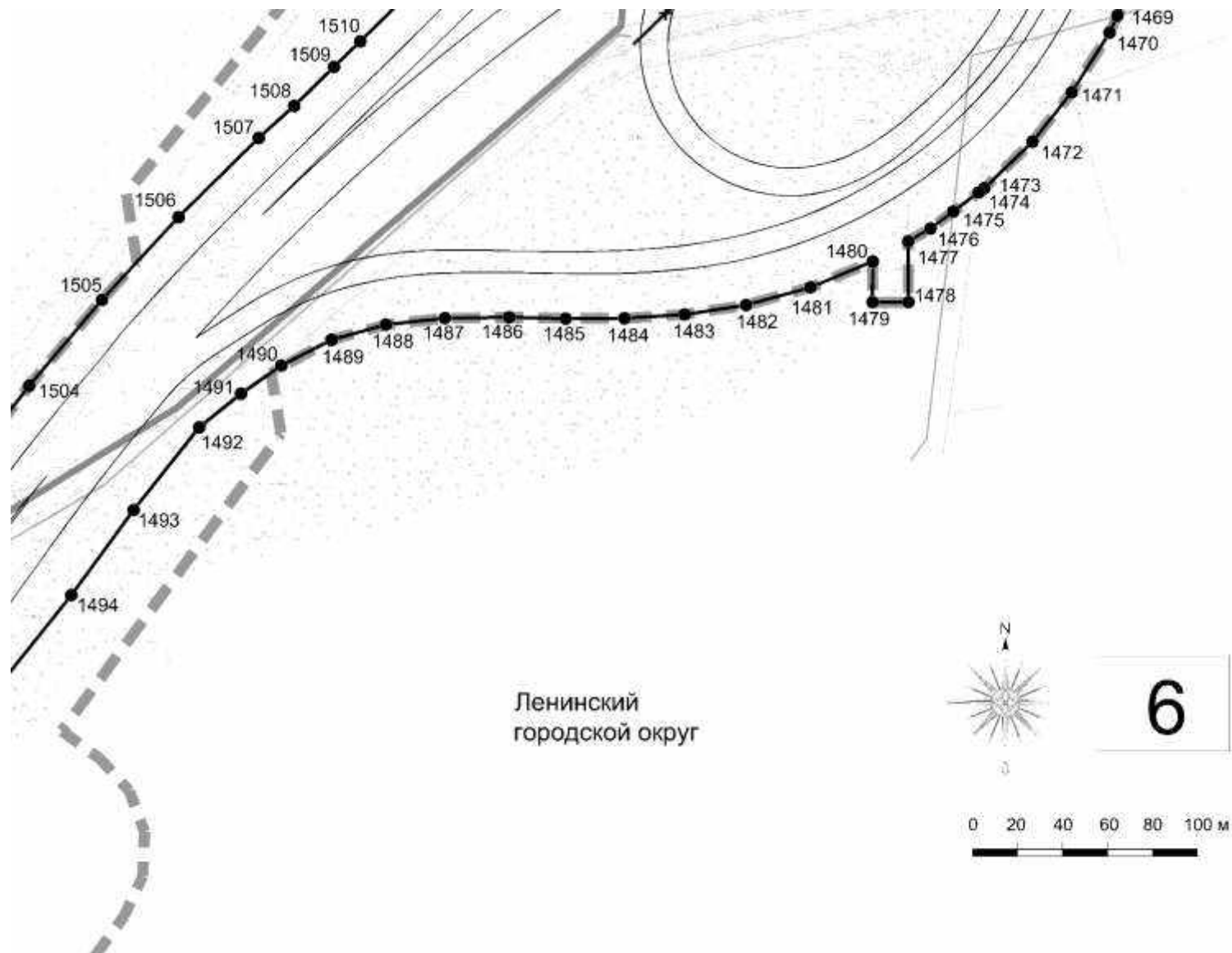
Документация по планировке территории для создания и эксплуатации сети автомобильных дорог общего пользования регионального значения Московской области «Солнцево – Бутово – Видное – Каширское шоссе – Молоково – Лыткарино – Томилино – Красково – Железнодорожный» на платной основе. Элемент 2.

Чертеж красных линий



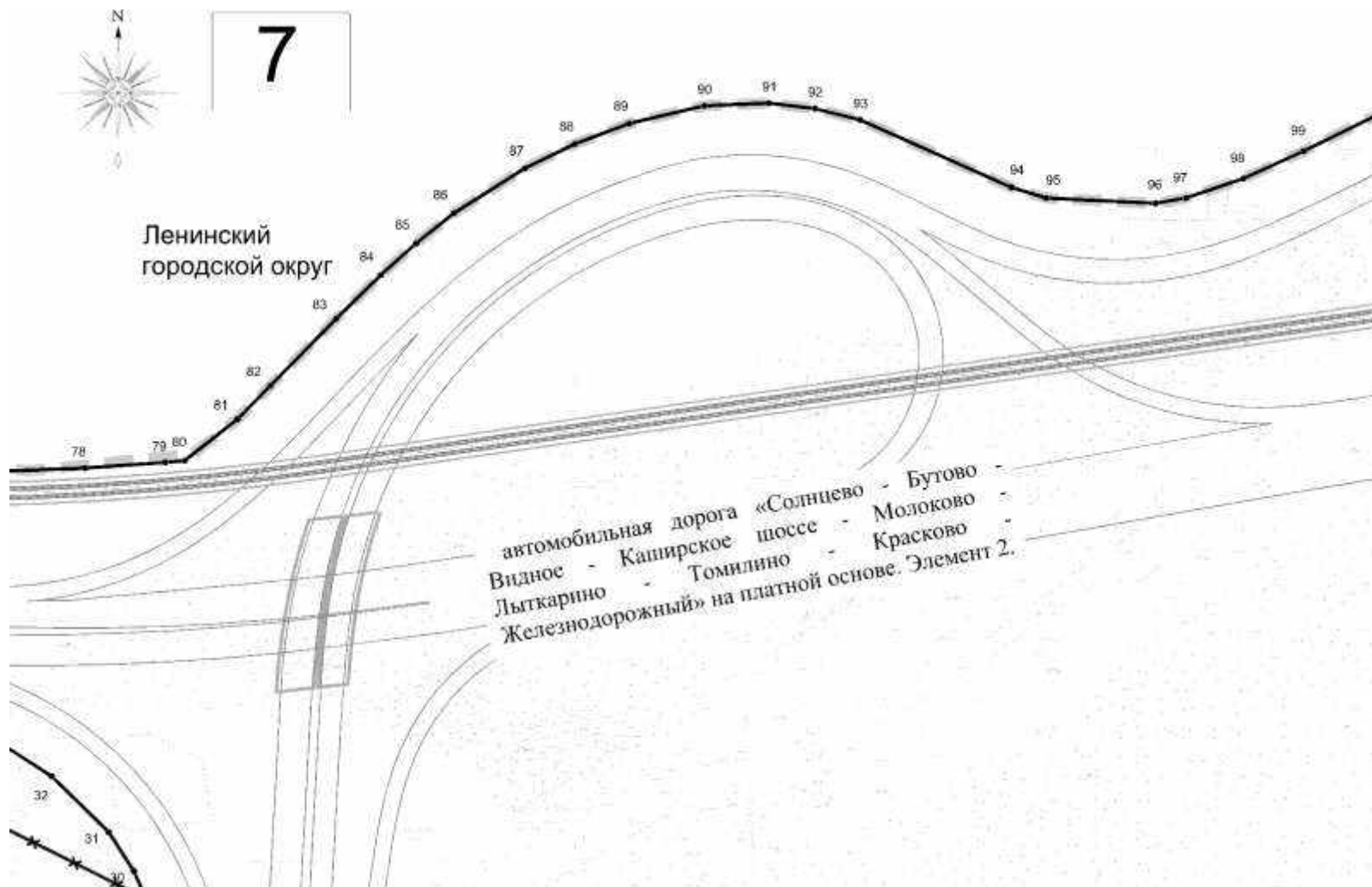
Документация по планировке территории для создания и эксплуатации сети автомобильных дорог общего пользования регионального значения Московской области «Солнцево – Бутово – Видное – Каширское шоссе – Молоково – Лыткарино – Томилино – Красково – Железнодорожный» на платной основе. Элемент 2.

Чертеж красных линий



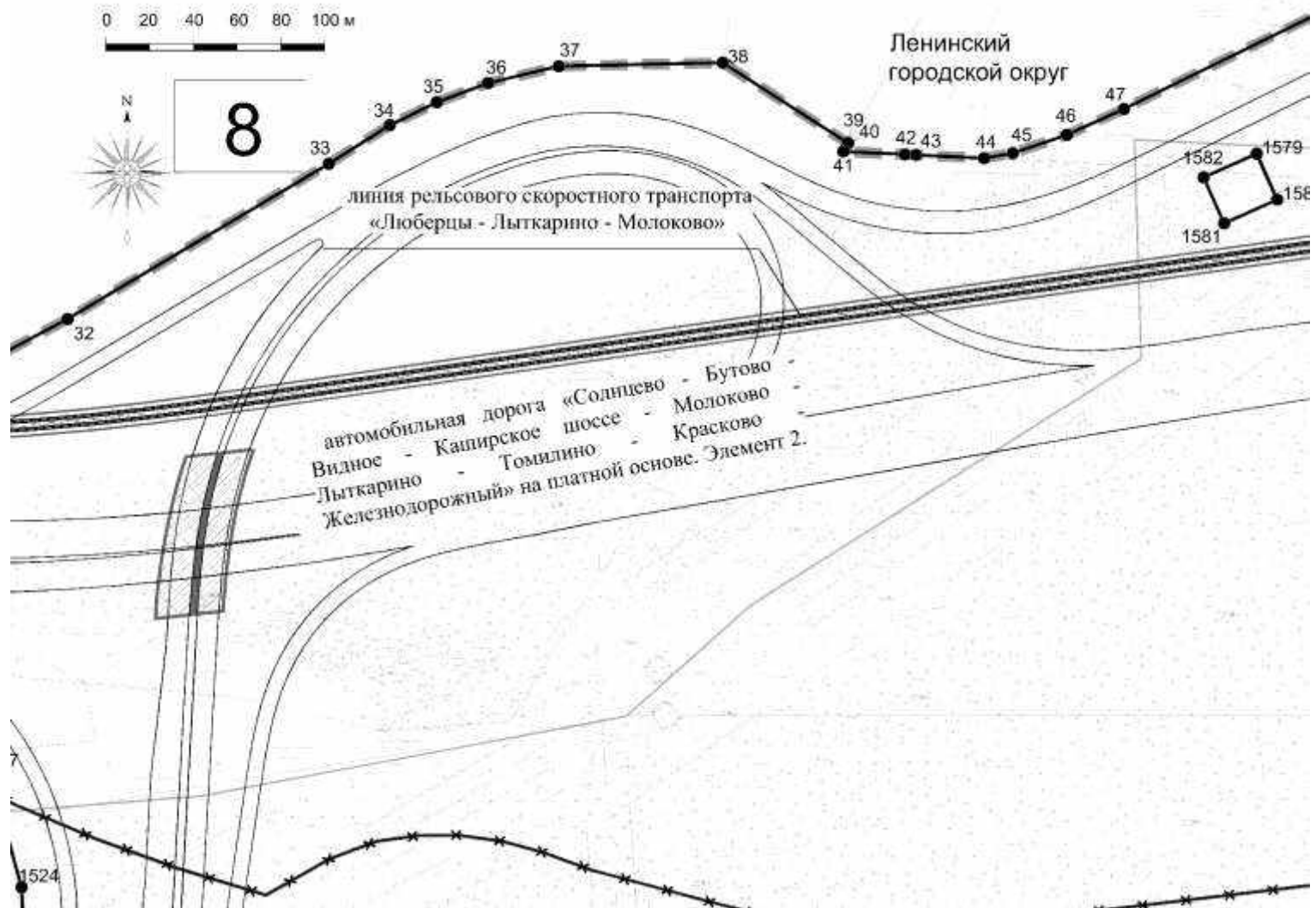
Документация по планировке территории для создания и эксплуатации сети автомобильных дорог общего пользования регионального значения Московской области «Солнцево – Бутово – Видное – Каширское шоссе – Молоково – Лыткарино – Томилино – Красково – Железнодорожный» на платной основе. Элемент 2.

Чертеж красных линий



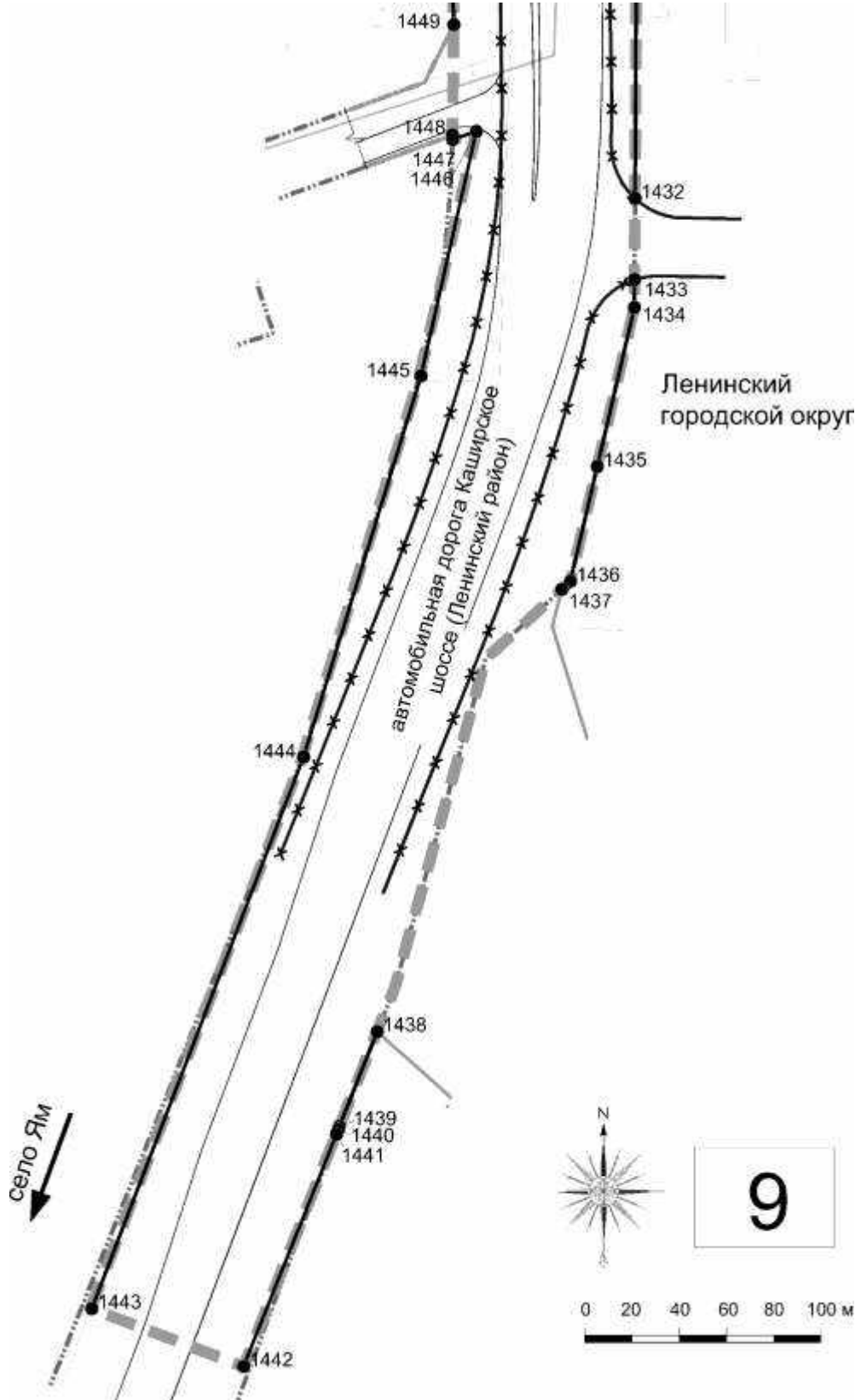
Документация по планировке территории для создания и эксплуатации сети автомобильных дорог общего пользования регионального значения Московской области «Солнцево – Бутово – Видное – Каширское шоссе – Молоково – Лыткарино – Томилино – Красково – Железнодорожный» на платной основе. Элемент 2.

### Чертеж красных линий



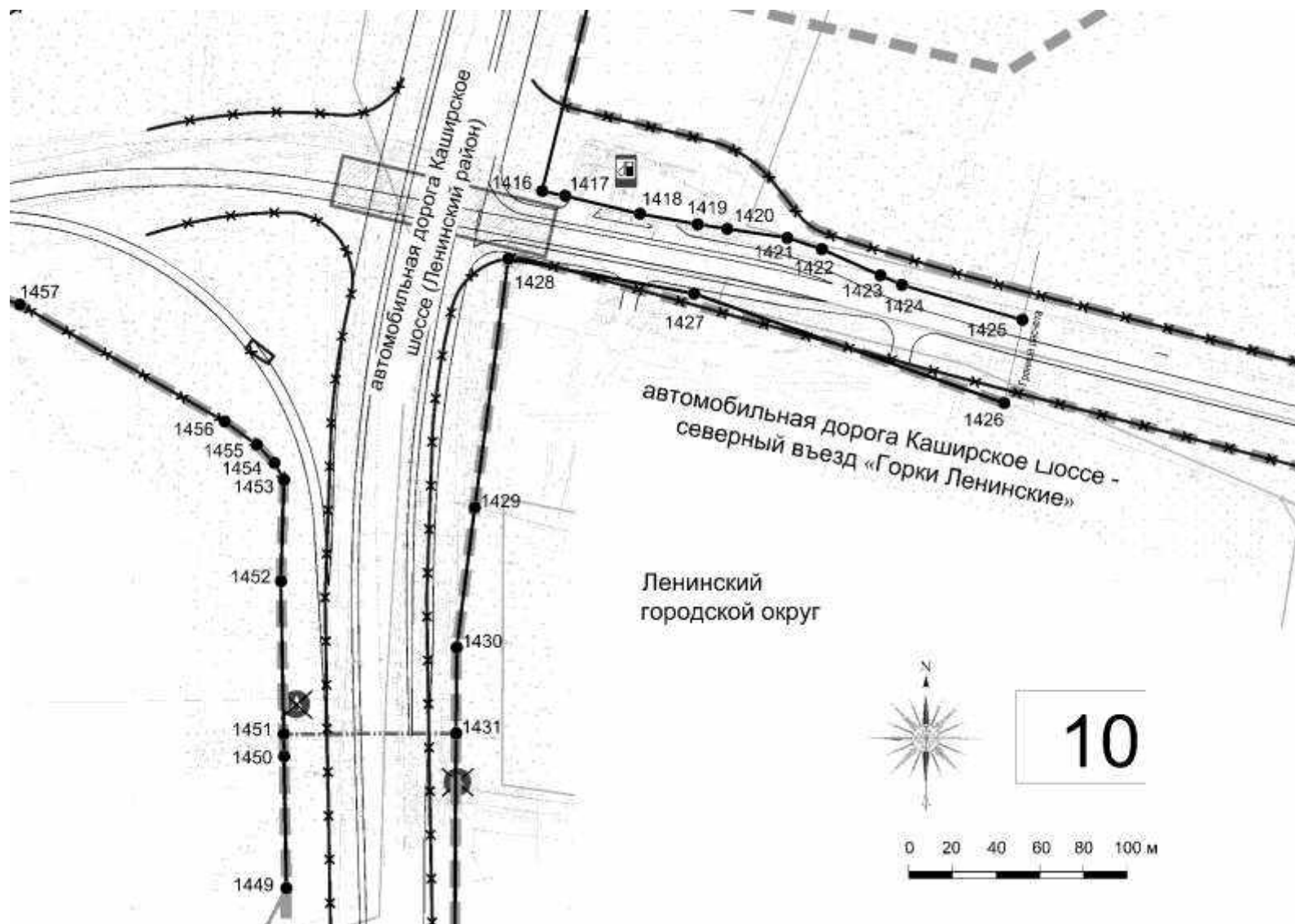
Документация по планировке территории для создания и эксплуатации сети автомобильных дорог общего пользования регионального значения Московской области «Солнцево – Бутово – Видное – Каширское шоссе – Молоково – Лыткарино – Томилино – Красково – Железнодорожный» на платной основе. Элемент 2.

Чертеж красных линий



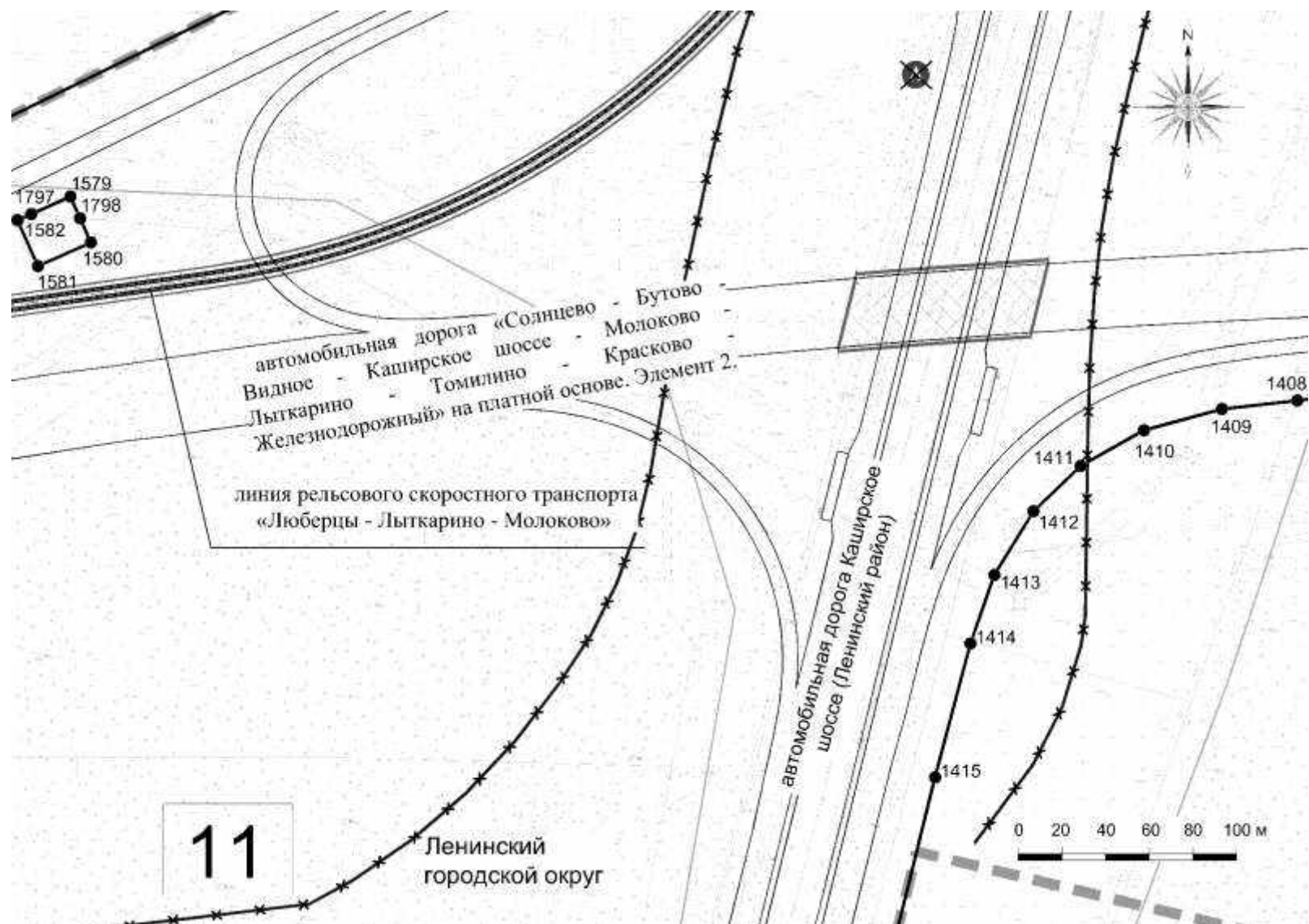
Документация по планировке территории для создания и эксплуатации сети автомобильных дорог общего пользования регионального значения Московской области «Солнцево – Бутово – Видное – Каширское шоссе – Молоково – Лыткарино – Томилино – Красково – Железнодорожный» на платной основе. Элемент 2.

### Чертеж красных линий



Документация по планировке территории для создания и эксплуатации сети автомобильных дорог общего пользования регионального значения Московской области «Солнцево – Бутово – Видное – Каширское шоссе – Молоково – Лыткарино – Томилино – Красково – Железнодорожный» на платной основе. Элемент 2.

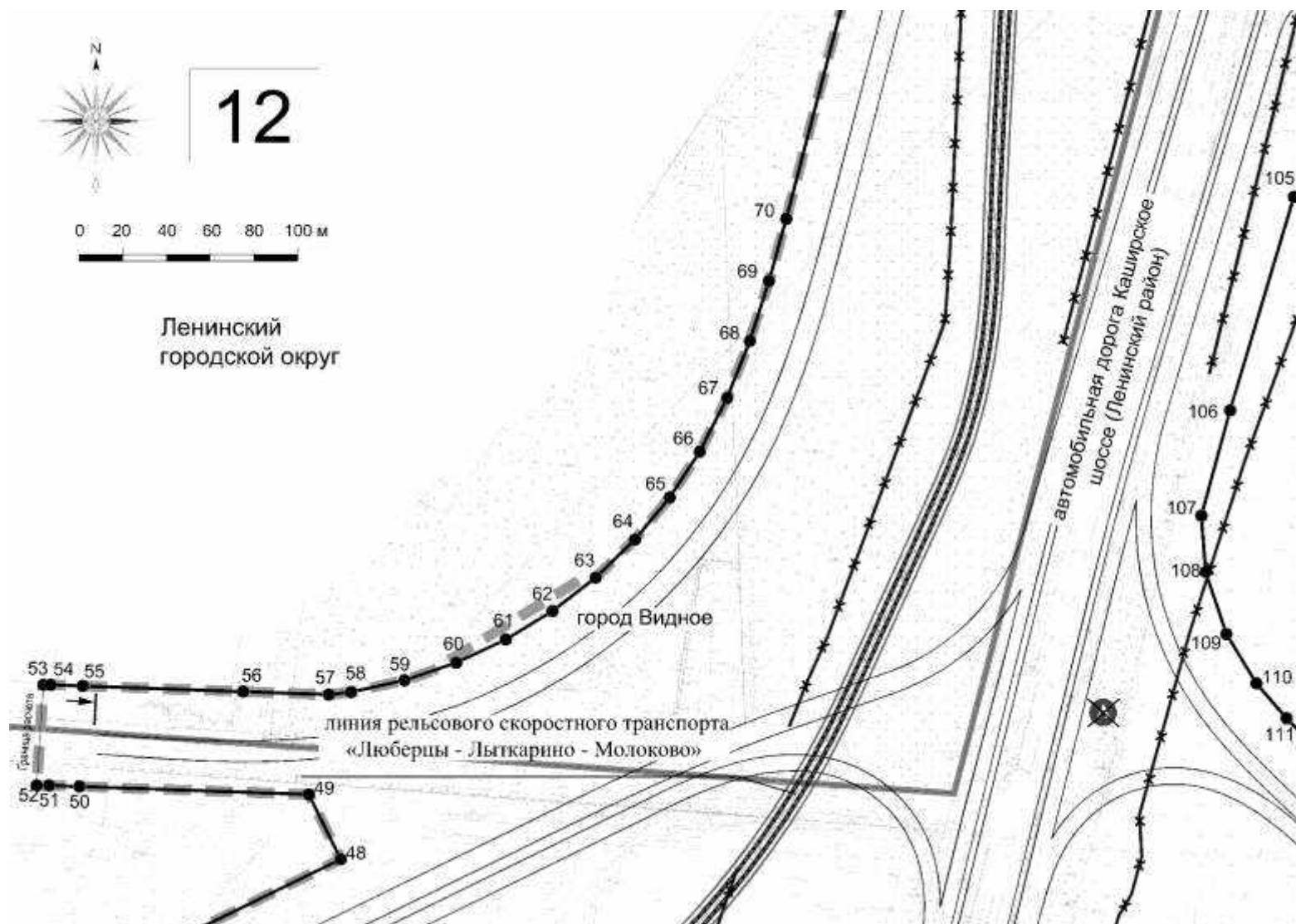
### Чертеж красных линий





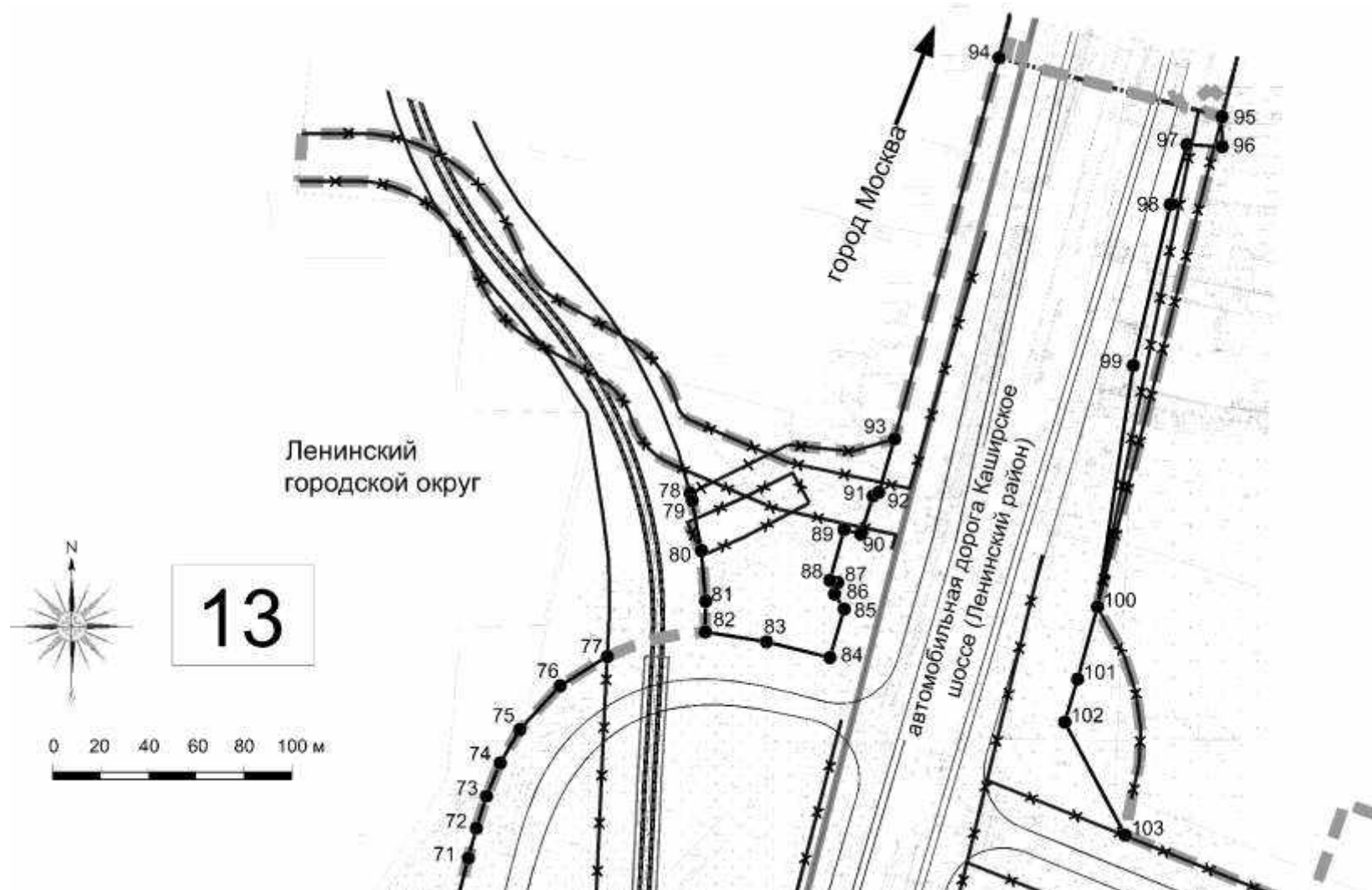
Документация по планировке территории для создания и эксплуатации сети автомобильных дорог общего пользования регионального значения Московской области «Солнцево – Бутово – Видное – Каширское шоссе – Молоково – Лыткарино – Томилино – Красково – Железнодорожный» на платной основе. Элемент 2.

Чертеж красных линий



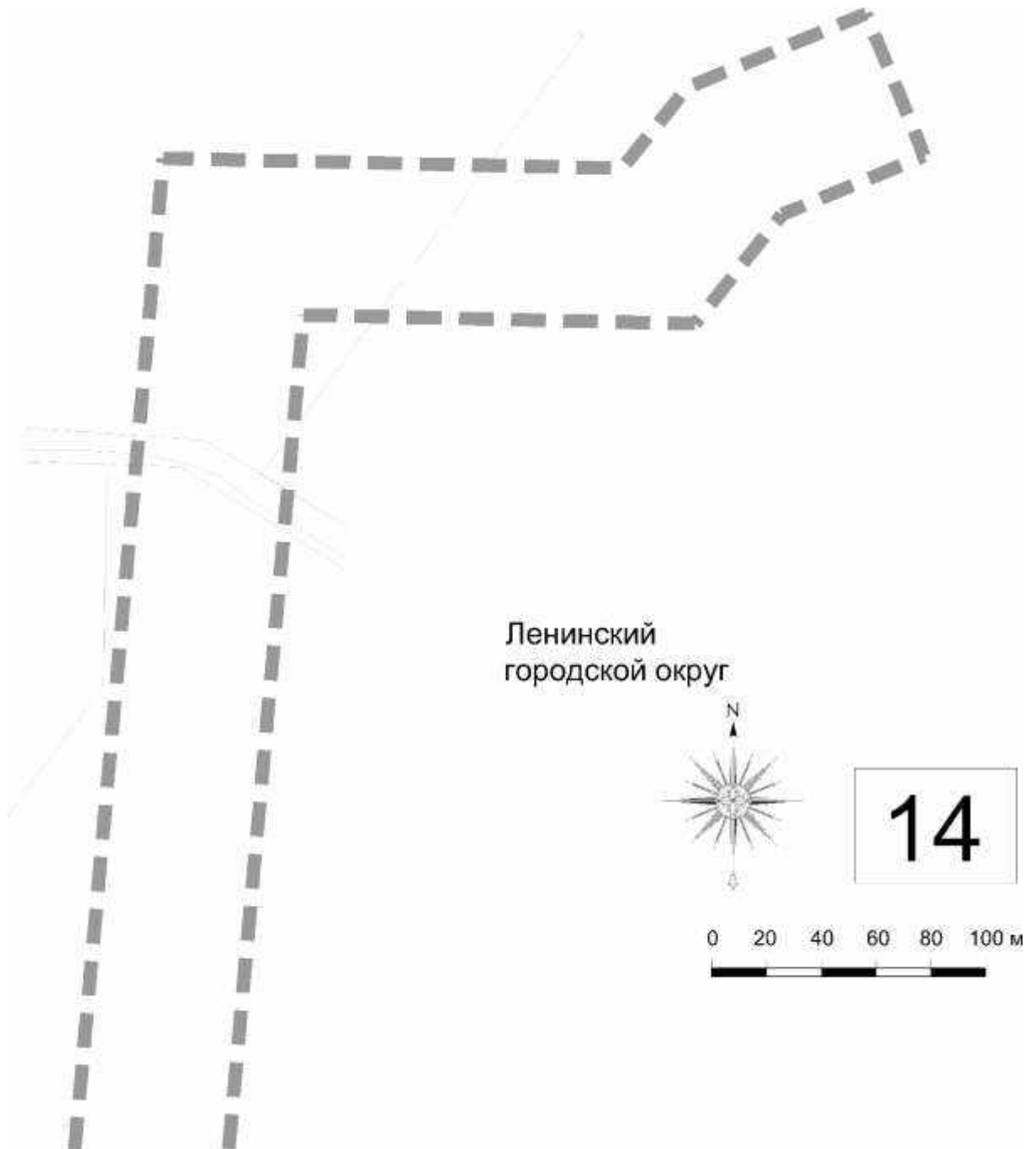
Документация по планировке территории для создания и эксплуатации сети автомобильных дорог общего пользования регионального значения Московской области «Солнцево – Бутово – Видное – Каширское шоссе – Молоково – Лыткарино – Томилино – Красково – Железнодорожный» на платной основе. Элемент 2.

Чертеж красных линий



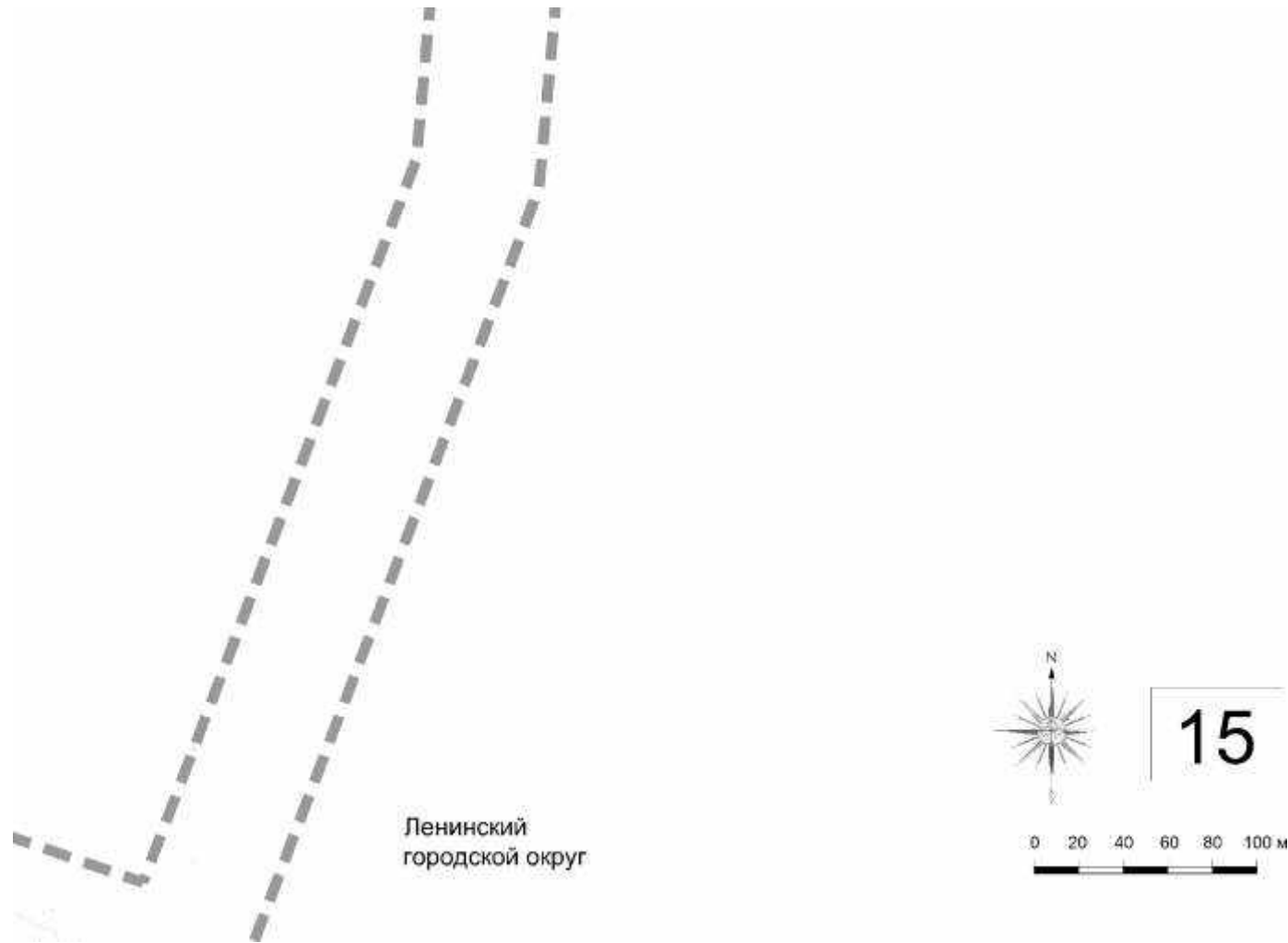
Документация по планировке территории для создания и эксплуатации сети автомобильных дорог общего пользования регионального значения Московской области «Солнцево – Бутово – Видное – Каширское шоссе – Молоково – Лыткарино – Томилино – Красково – Железнодорожный» на платной основе. Элемент 2.

Чертеж красных линий



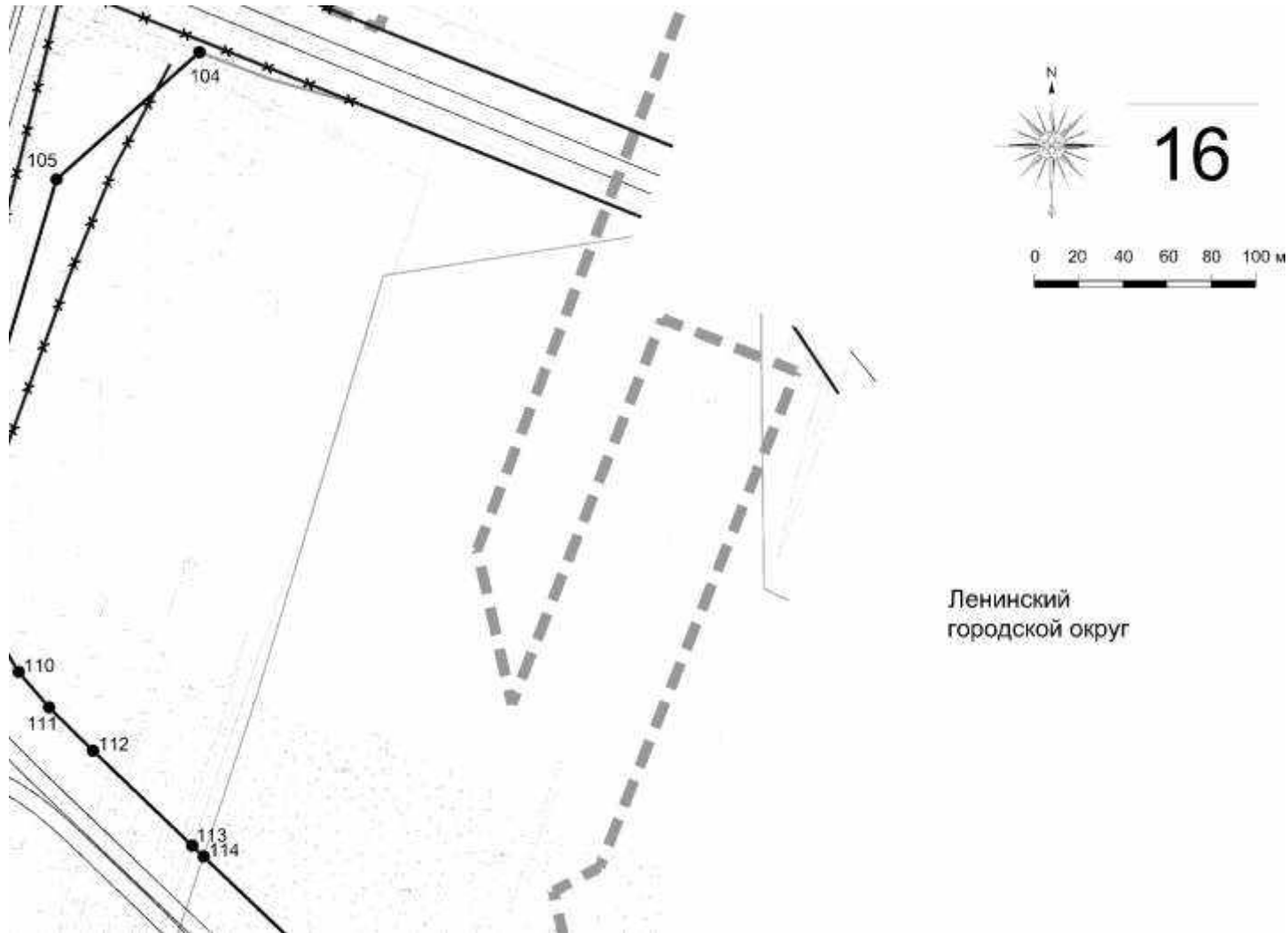
Документация по планировке территории для создания и эксплуатации сети автомобильных дорог общего пользования регионального значения Московской области «Солнцево – Бутово – Видное – Каширское шоссе – Молоково – Лыткарино – Томилино – Красково – Железнодорожный» на платной основе. Элемент 2.

Чертеж красных линий



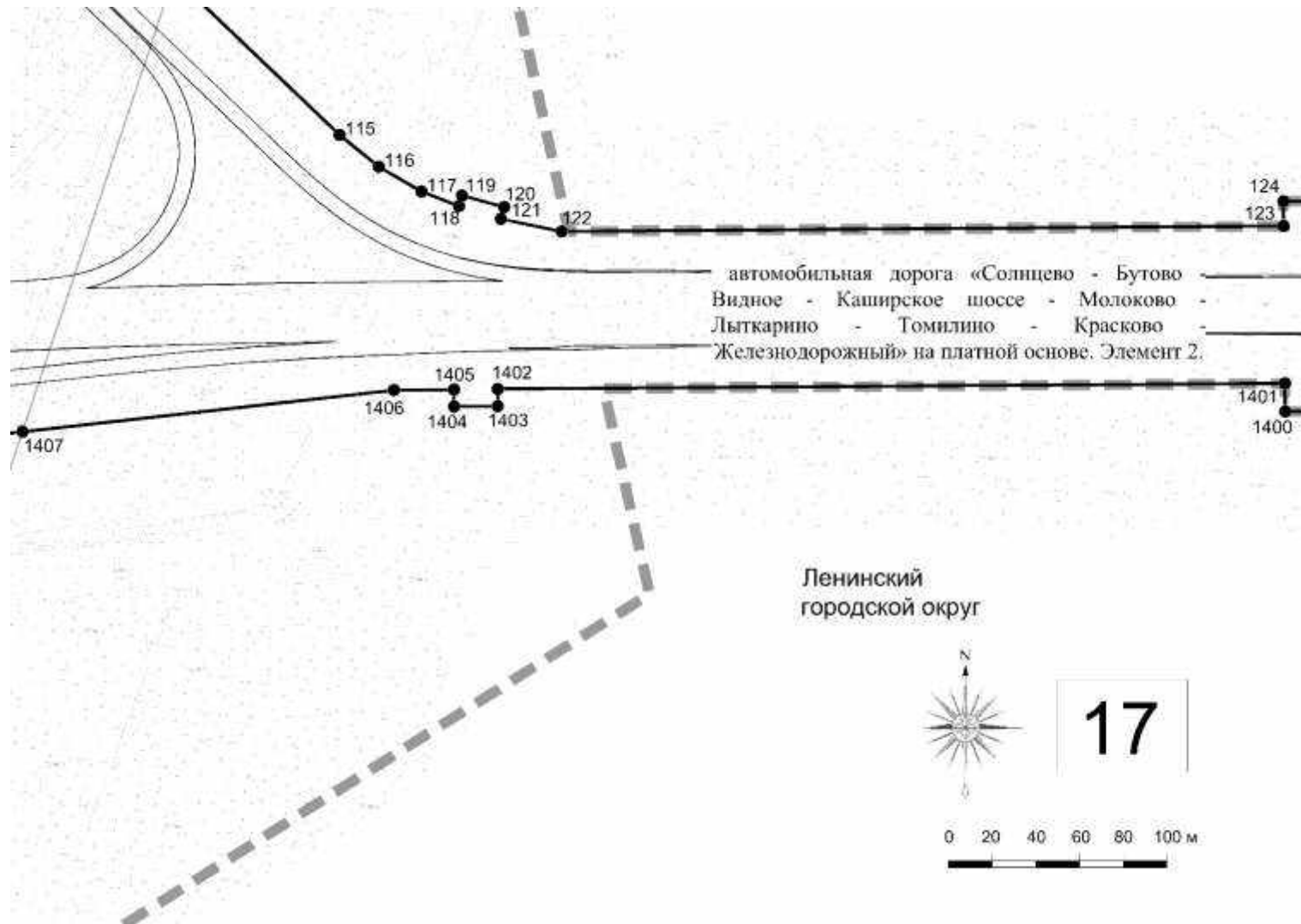
Документация по планировке территории для создания и эксплуатации сети автомобильных дорог общего пользования регионального значения Московской области «Солнцево – Бутово – Видное – Каширское шоссе – Молоково – Лыткарино – Томилино – Красково – Железнодорожный» на платной основе. Элемент 2.

Чертеж красных линий



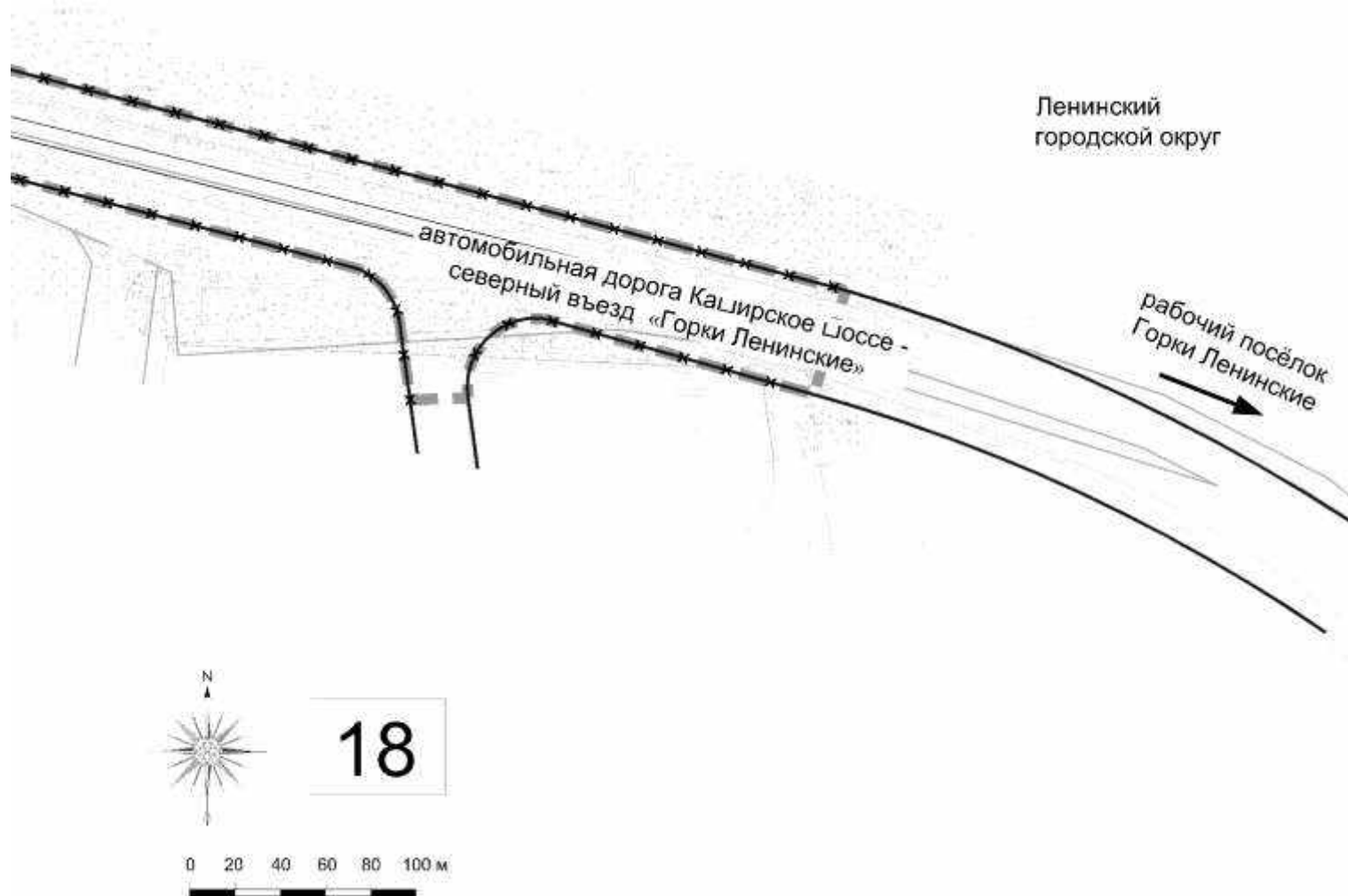
Документация по планировке территории для создания и эксплуатации сети автомобильных дорог общего пользования регионального значения Московской области «Солнцево – Бутово – Видное – Каширское шоссе – Молоково – Лыткарино – Томилино – Красково – Железнодорожный» на платной основе. Элемент 2.

Чертеж красных линий



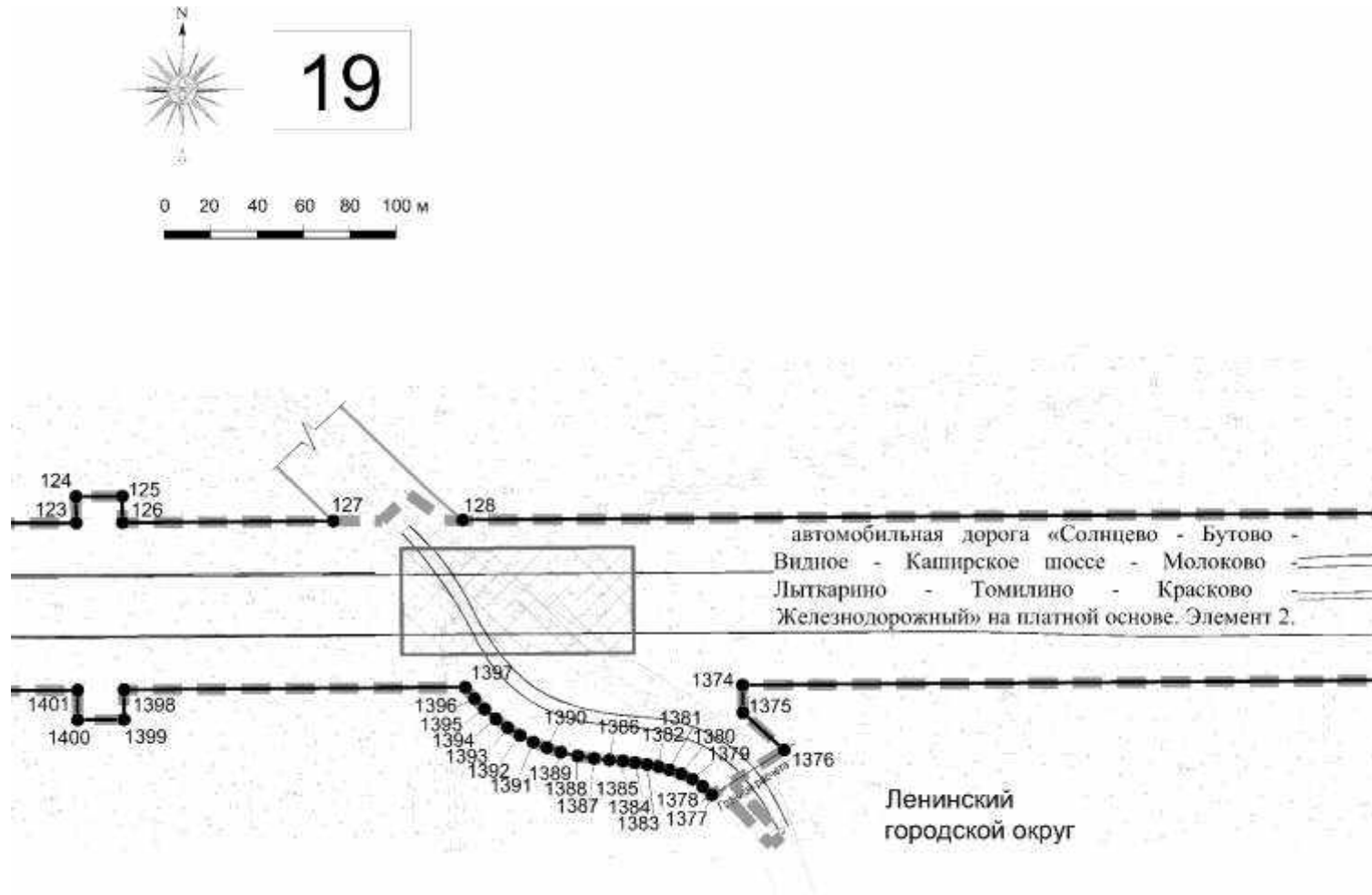
Документация по планировке территории для создания и эксплуатации сети автомобильных дорог общего пользования регионального значения Московской области «Солнцево – Бутово – Видное – Каширское шоссе – Молоково – Лыткарино – Томилино – Красково – Железнодорожный» на платной основе. Элемент 2.

Чертеж красных линий



Документация по планировке территории для создания и эксплуатации сети автомобильных дорог общего пользования регионального значения Московской области «Солнцево – Бутово – Видное – Каширское шоссе – Молоково – Лыткарино – Томилино – Красково – Железнодорожный» на платной основе. Элемент 2.

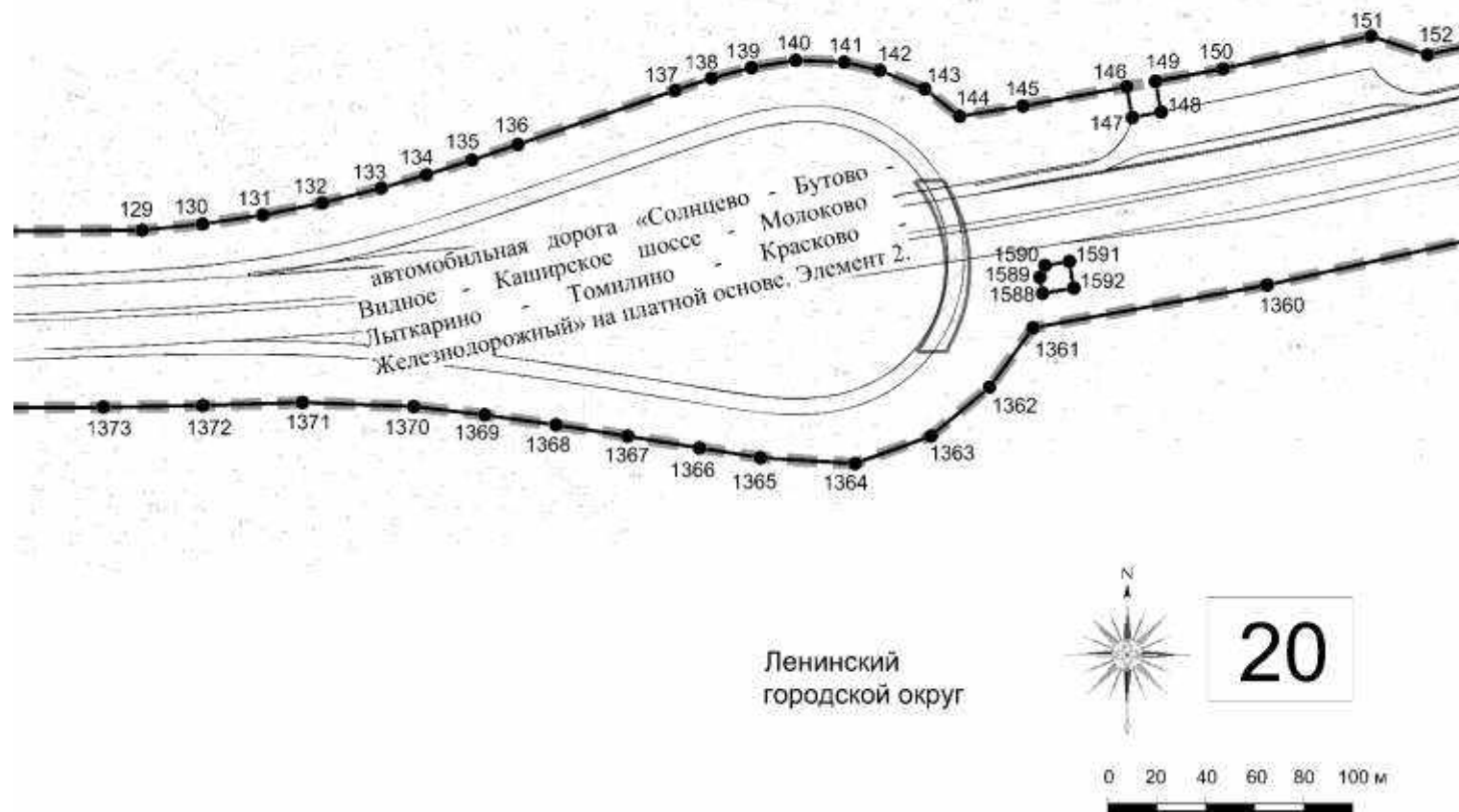
Чертеж красных линий





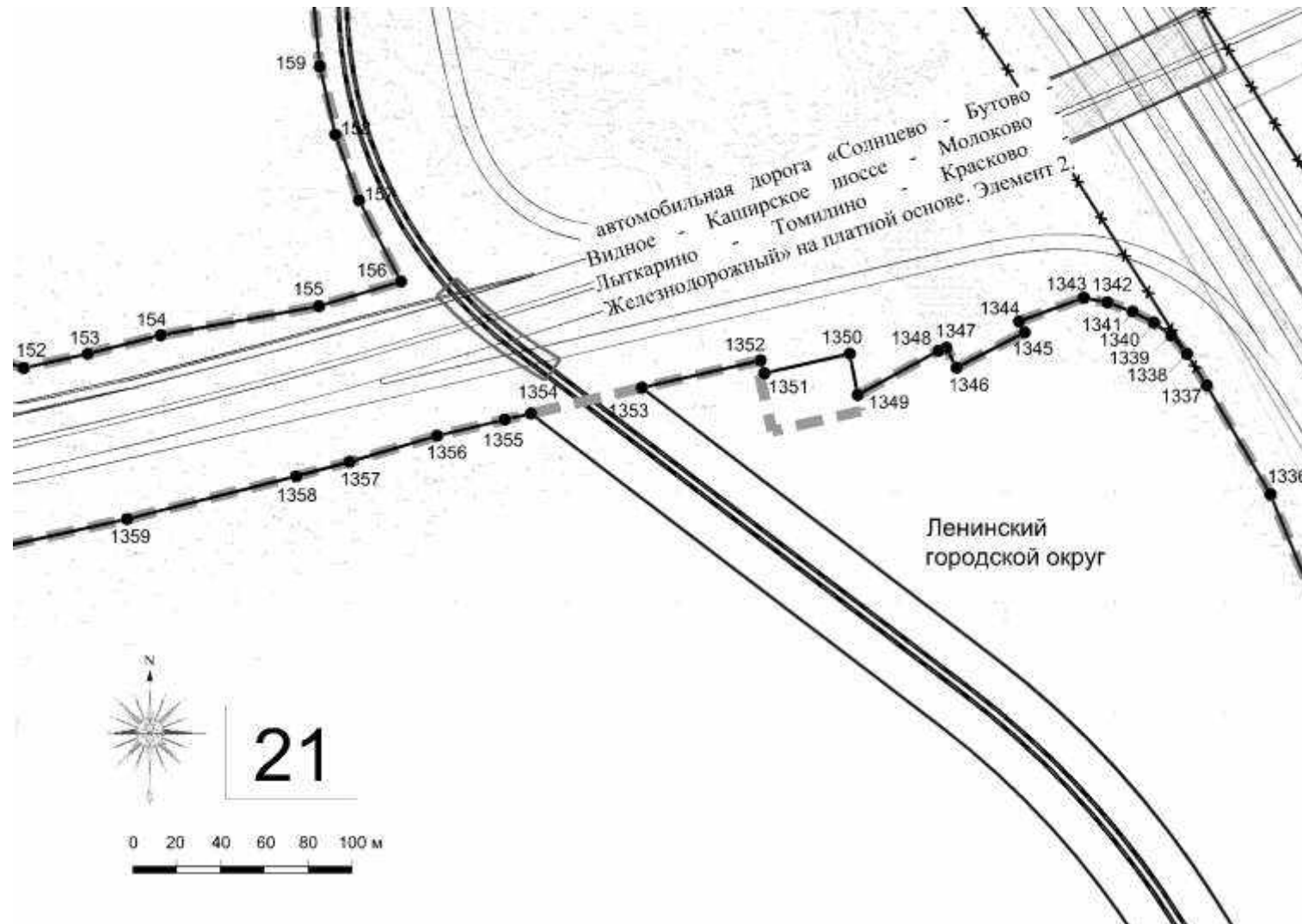
Документация по планировке территории для создания и эксплуатации сети автомобильных дорог общего пользования регионального значения Московской области «Солнцево – Бутово – Видное – Каширское шоссе – Молоково – Лыткарино – Томилино – Красково – Железнодорожный» на платной основе. Элемент 2.

Чертеж красных линий



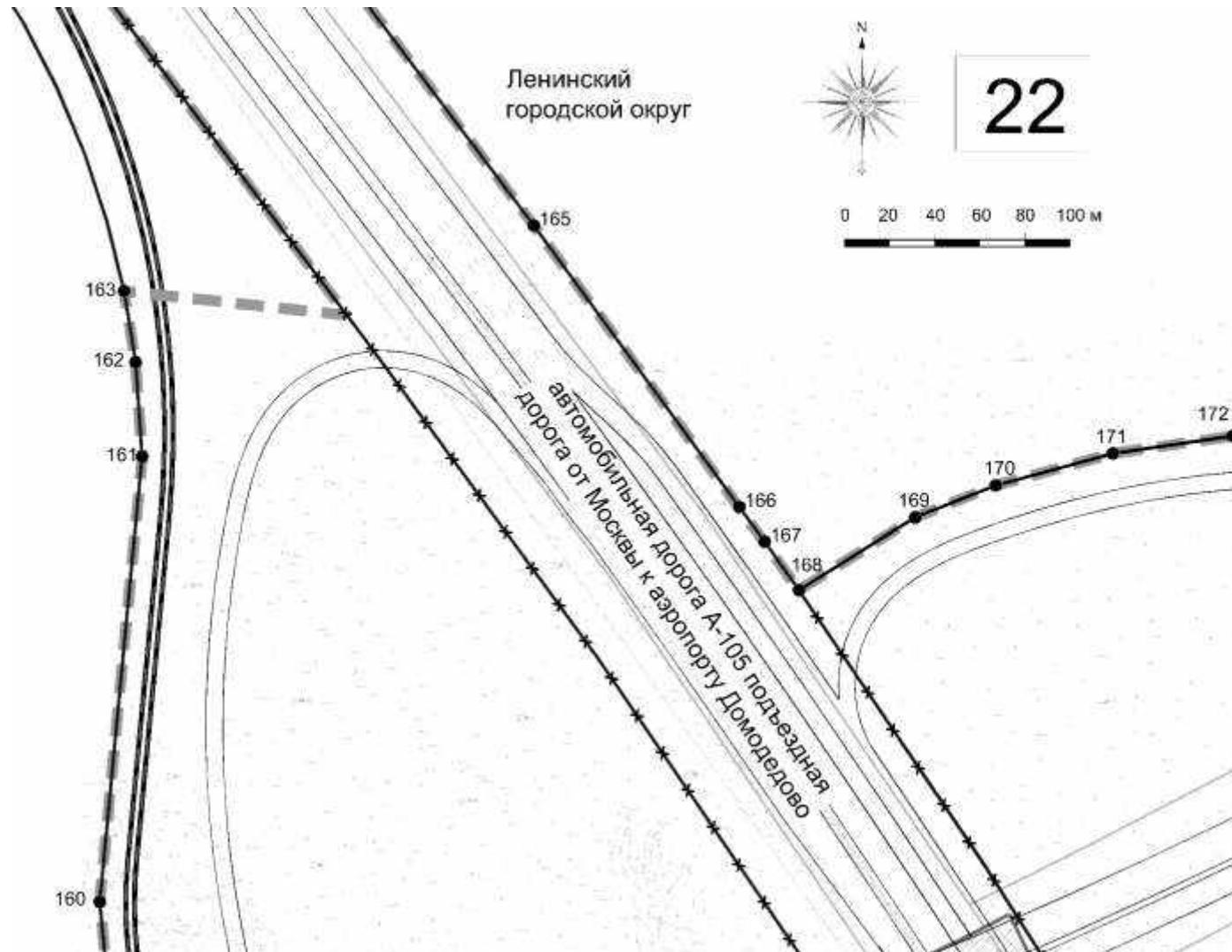
Документация по планировке территории для создания и эксплуатации сети автомобильных дорог общего пользования регионального значения Московской области «Солнцево – Бутово – Видное – Каширское шоссе – Молоково – Лыткарино – Томилино – Красково – Железнодорожный» на платной основе. Элемент 2.

### Чертеж красных линий



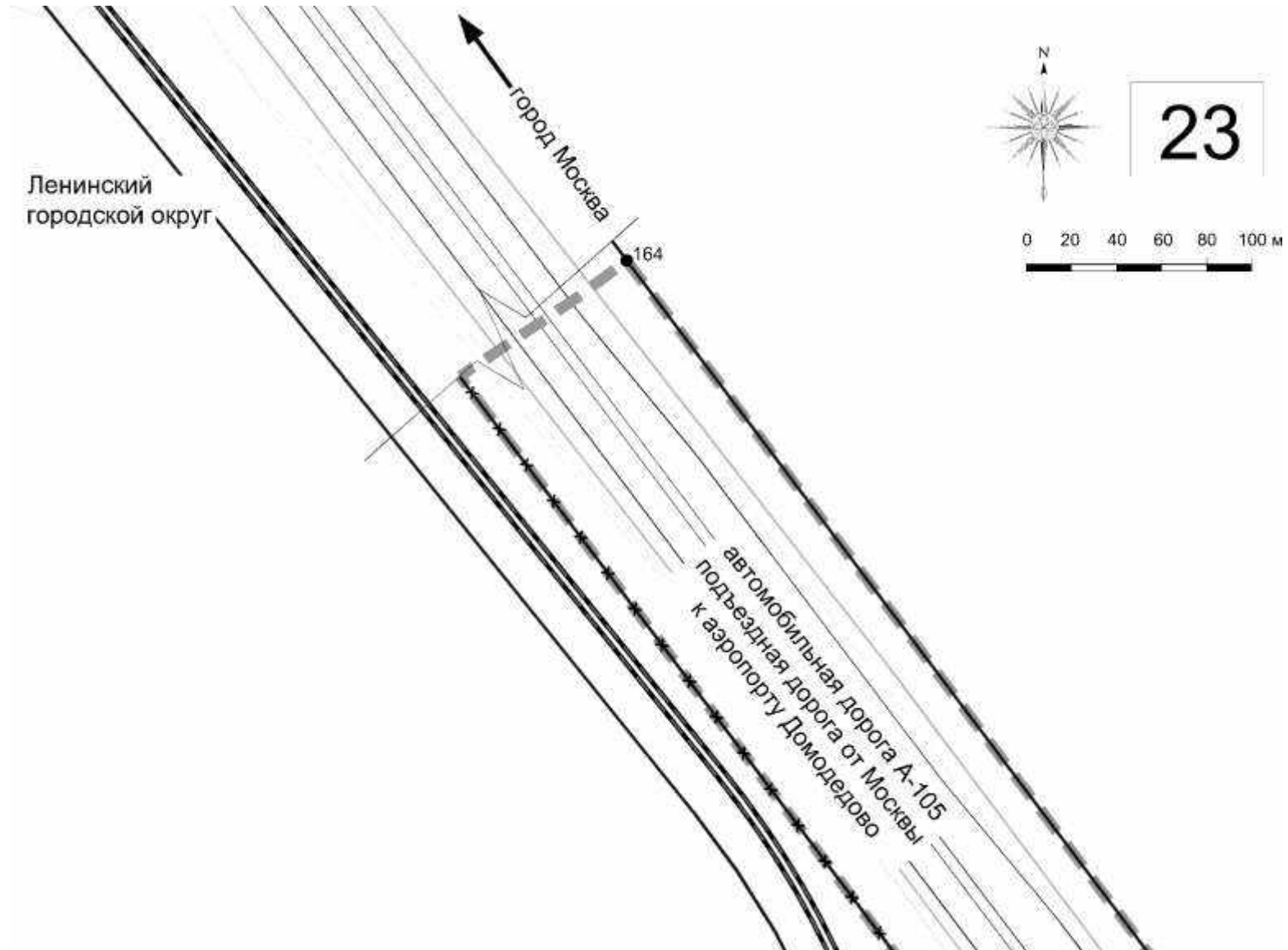
Документация по планировке территории для создания и эксплуатации сети автомобильных дорог общего пользования регионального значения Московской области «Солнцево – Бутово – Видное – Каширское шоссе – Молоково – Лыткарино – Томилино – Красково – Железнодорожный» на платной основе. Элемент 2.

### Чертеж красных линий



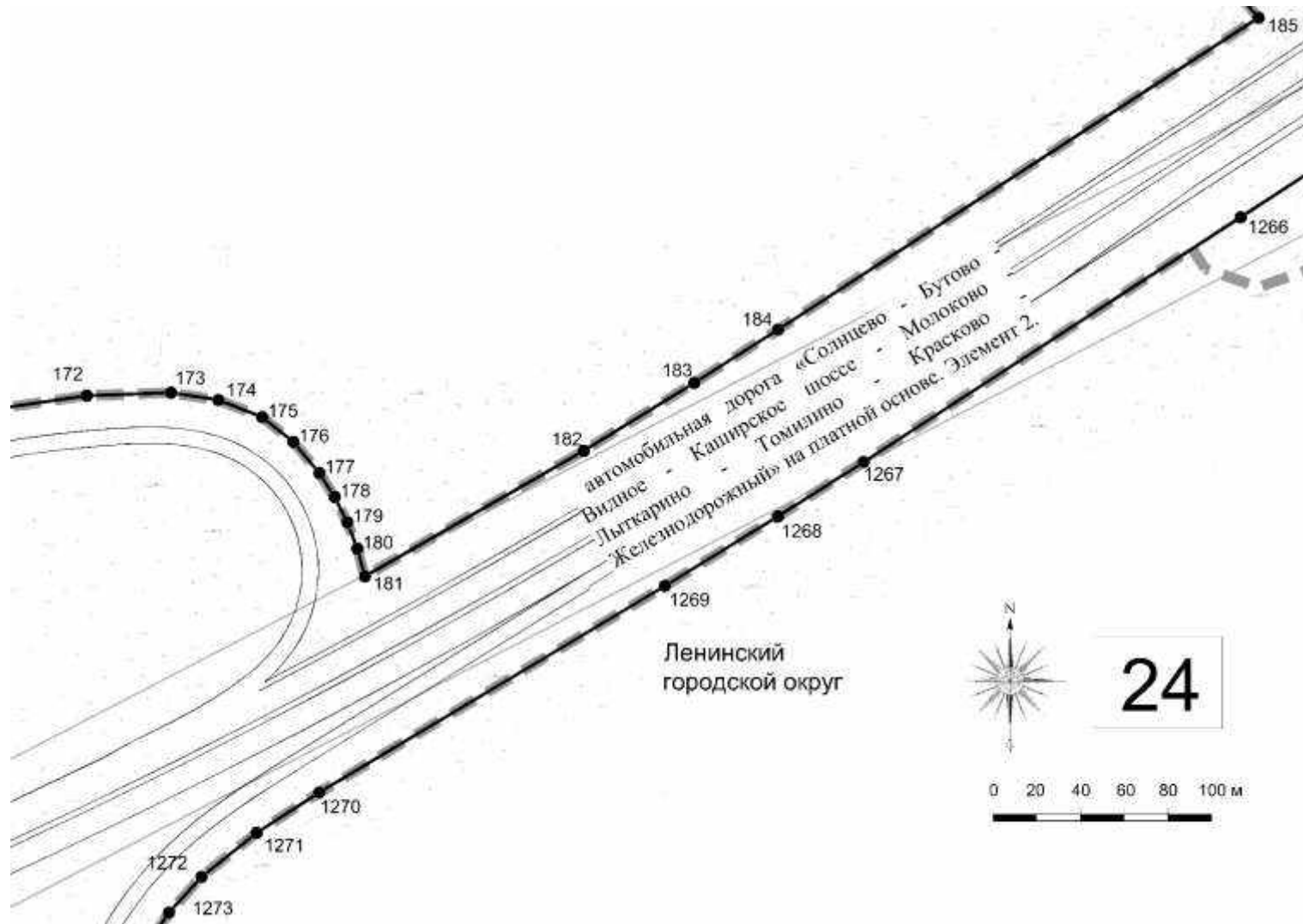
Документация по планировке территории для создания и эксплуатации сети автомобильных дорог общего пользования регионального значения Московской области «Солнцево – Бутово – Видное – Каширское шоссе – Молоково – Лыткарино – Томилино – Красково – Железнодорожный» на платной основе. Элемент 2.

### Чертеж красных линий



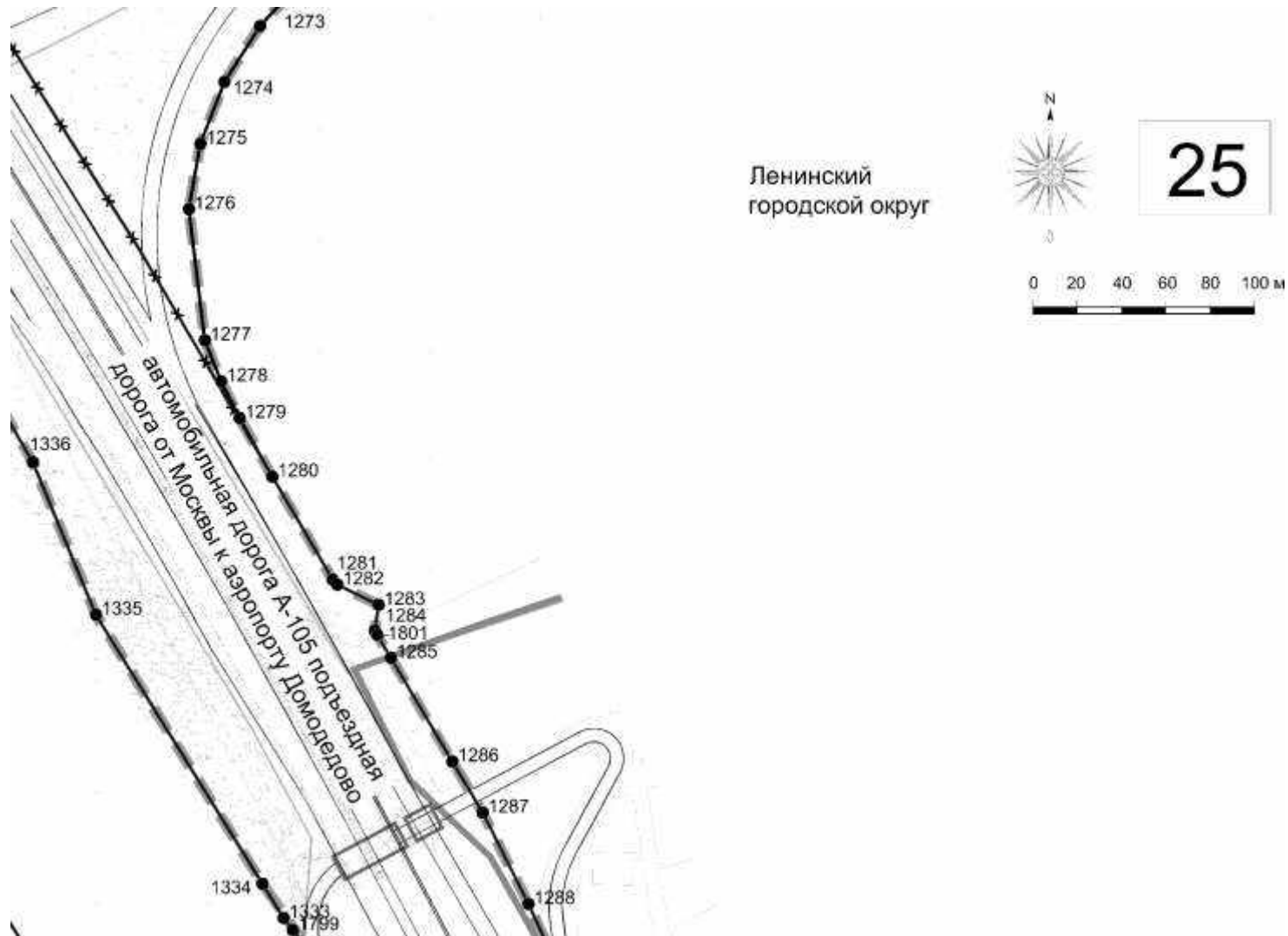
Документация по планировке территории для создания и эксплуатации сети автомобильных дорог общего пользования регионального значения Московской области «Солнцево – Бутово – Видное – Каширское шоссе – Молоково – Лыткарино – Томилино – Красково – Железнодорожный» на платной основе. Элемент 2.

Чертеж красных линий



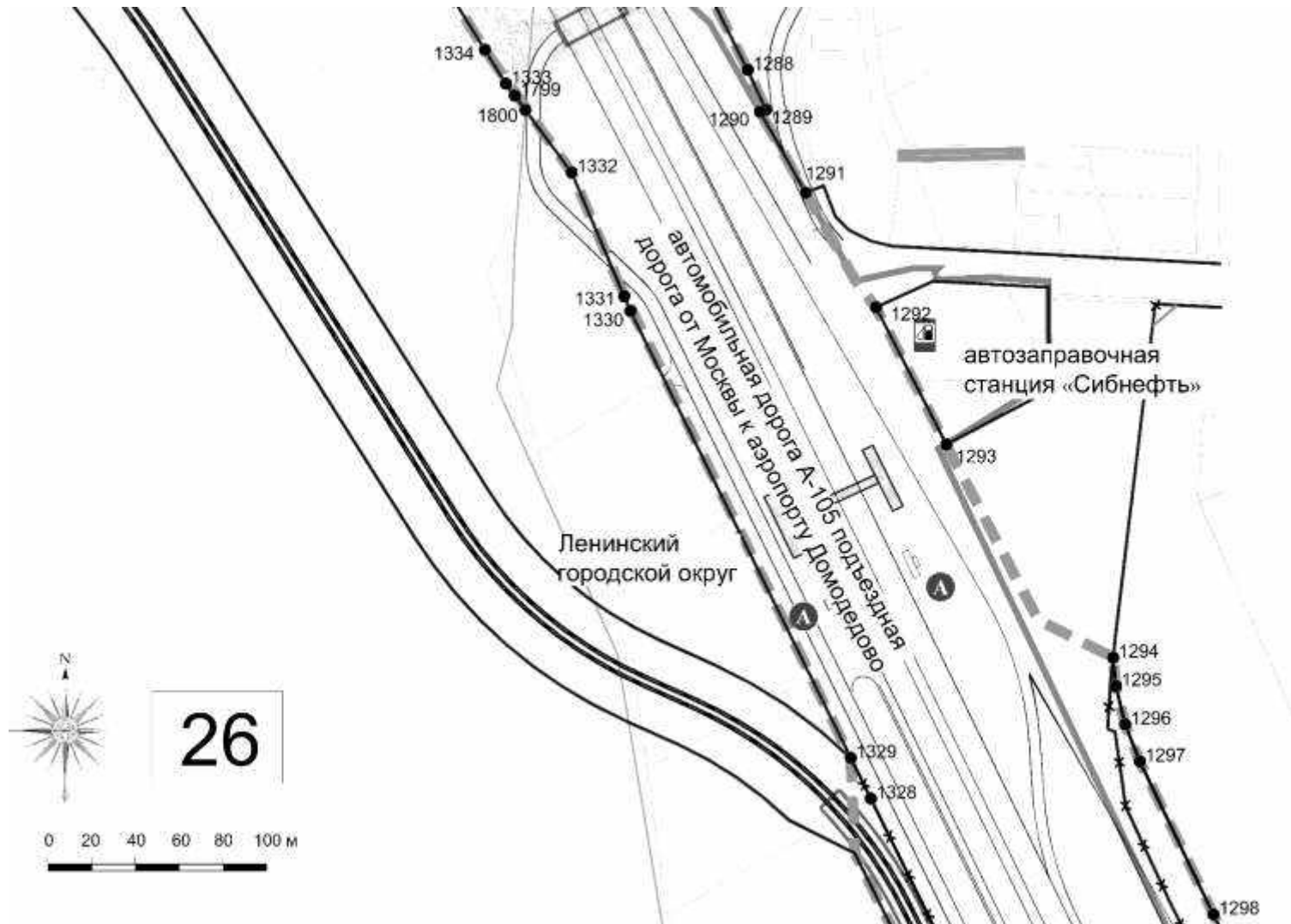
Документация по планировке территории для создания и эксплуатации сети автомобильных дорог общего пользования регионального значения Московской области «Солнцево – Бутово – Видное – Каширское шоссе – Молоково – Лыткарино – Томилино – Красково – Железнодорожный» на платной основе. Элемент 2.

### Чертеж красных линий



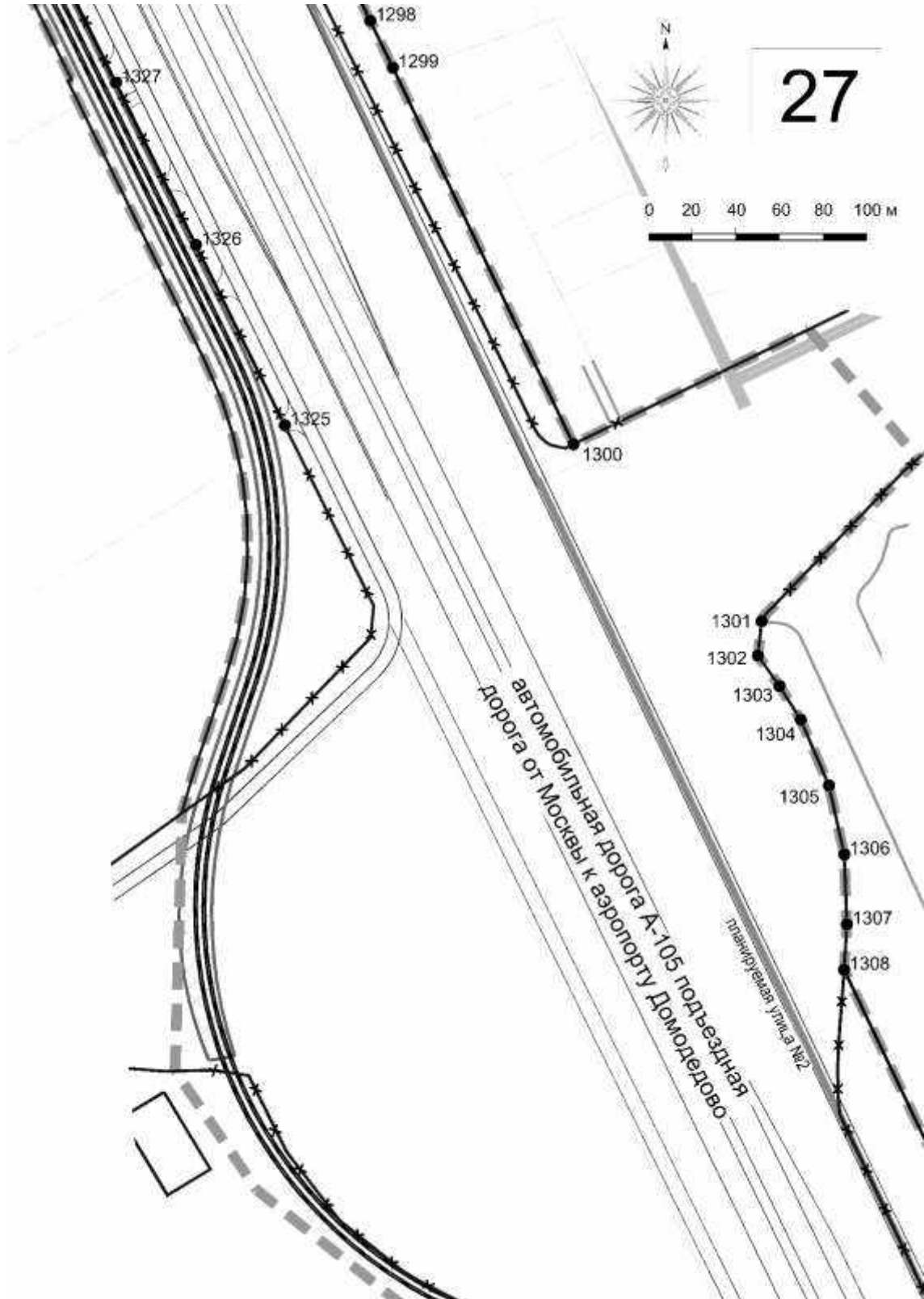
Документация по планировке территории для создания и эксплуатации сети автомобильных дорог общего пользования регионального значения Московской области «Солнцево – Бутово – Видное – Каширское шоссе – Молоково – Лыткарино – Томилино – Красково – Железнодорожный» на платной основе. Элемент 2.

### Чертеж красных линий



Документация по планировке территории для создания и эксплуатации сети автомобильных дорог общего пользования регионального значения Московской области «Солнцево – Бутово – Видное – Каширское шоссе – Молоково – Лыткарино – Томилино – Красково – Железнодорожный» на платной основе. Элемент 2.

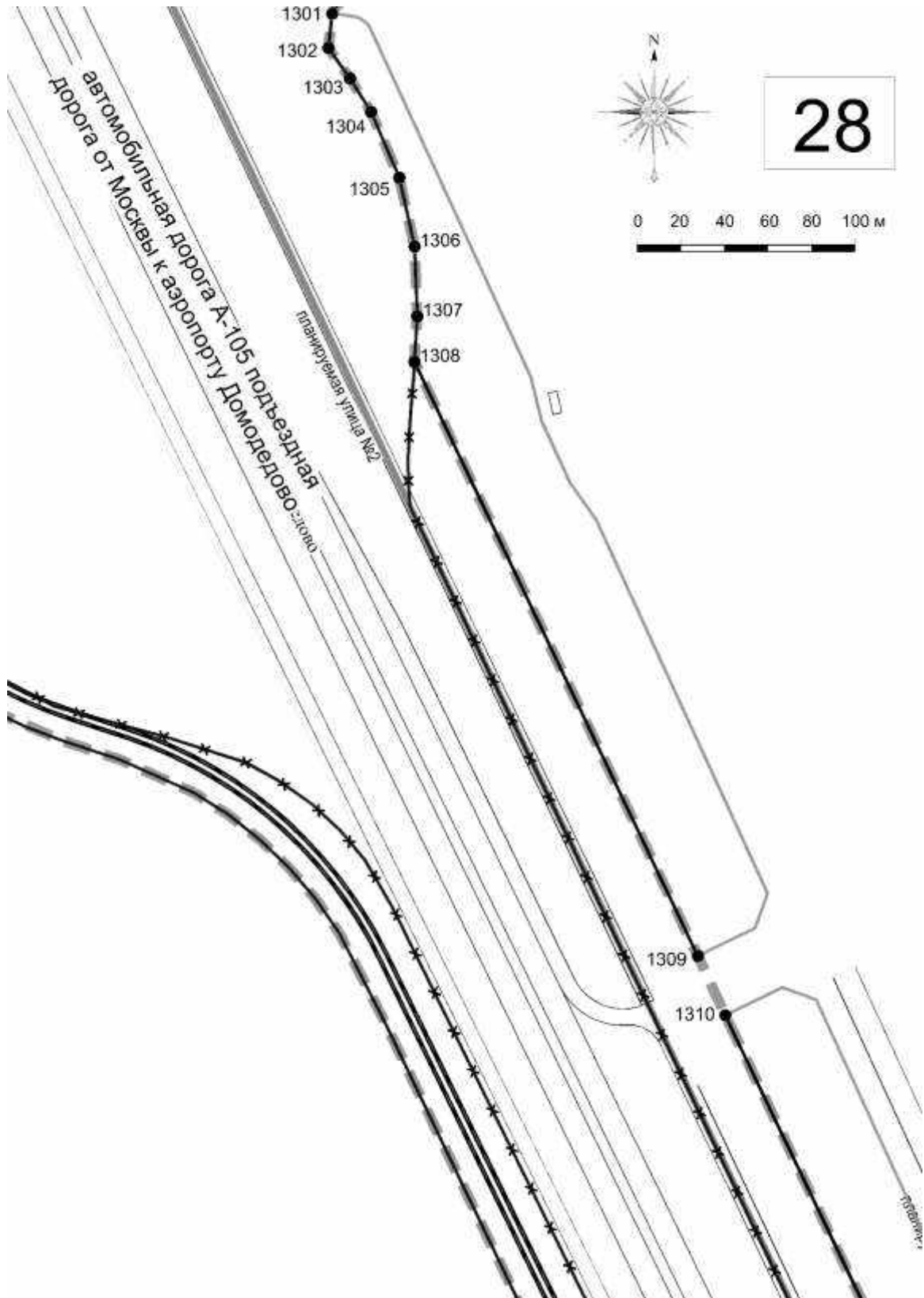
Чертеж красных линий





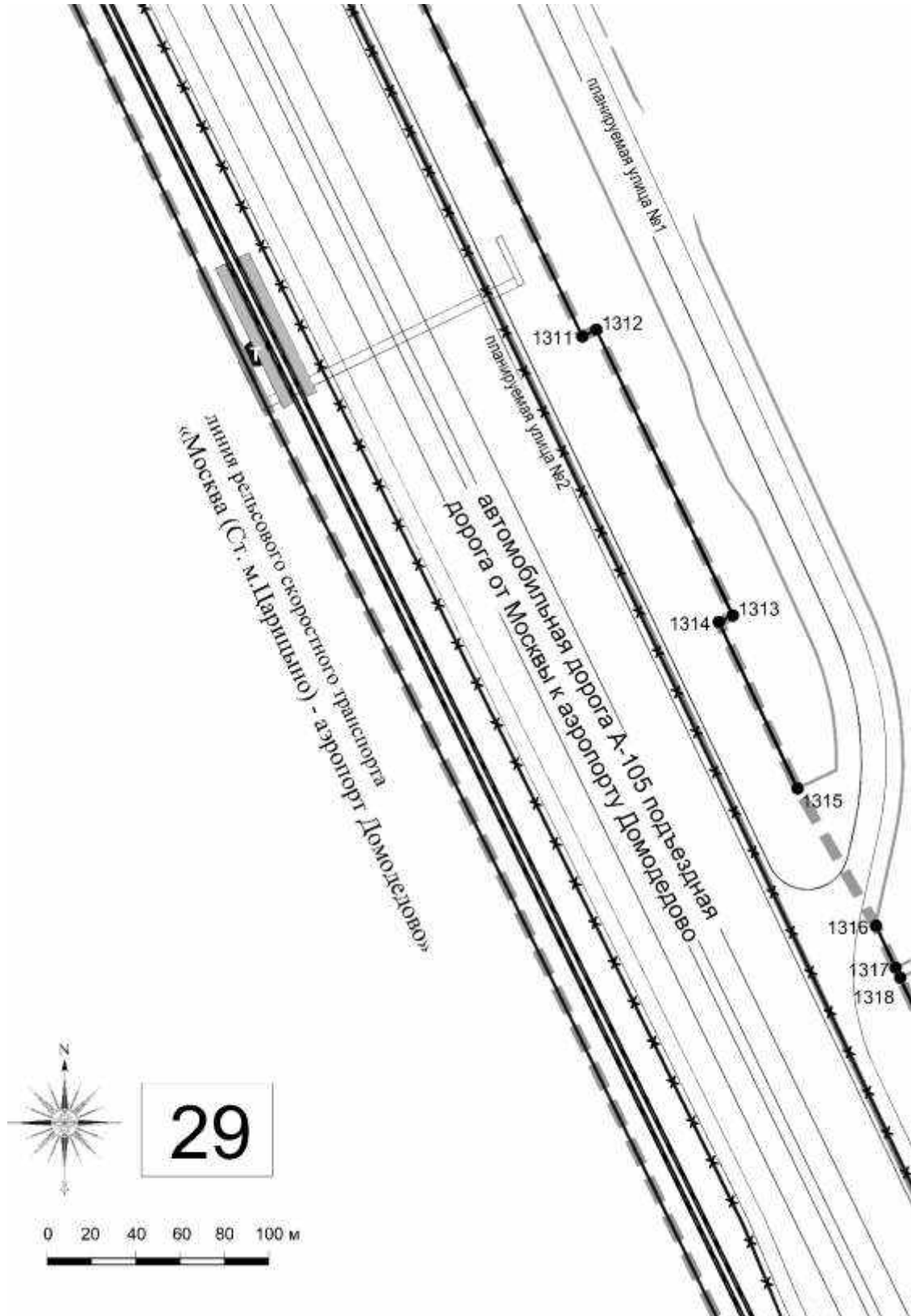
Документация по планировке территории для создания и эксплуатации сети автомобильных дорог общего пользования регионального значения Московской области «Солнцево – Бутово – Видное – Каширское шоссе – Молоково – Лыткарино – Томилино – Красково – Железнодорожный» на платной основе. Элемент 2.

### Чертеж красных линий



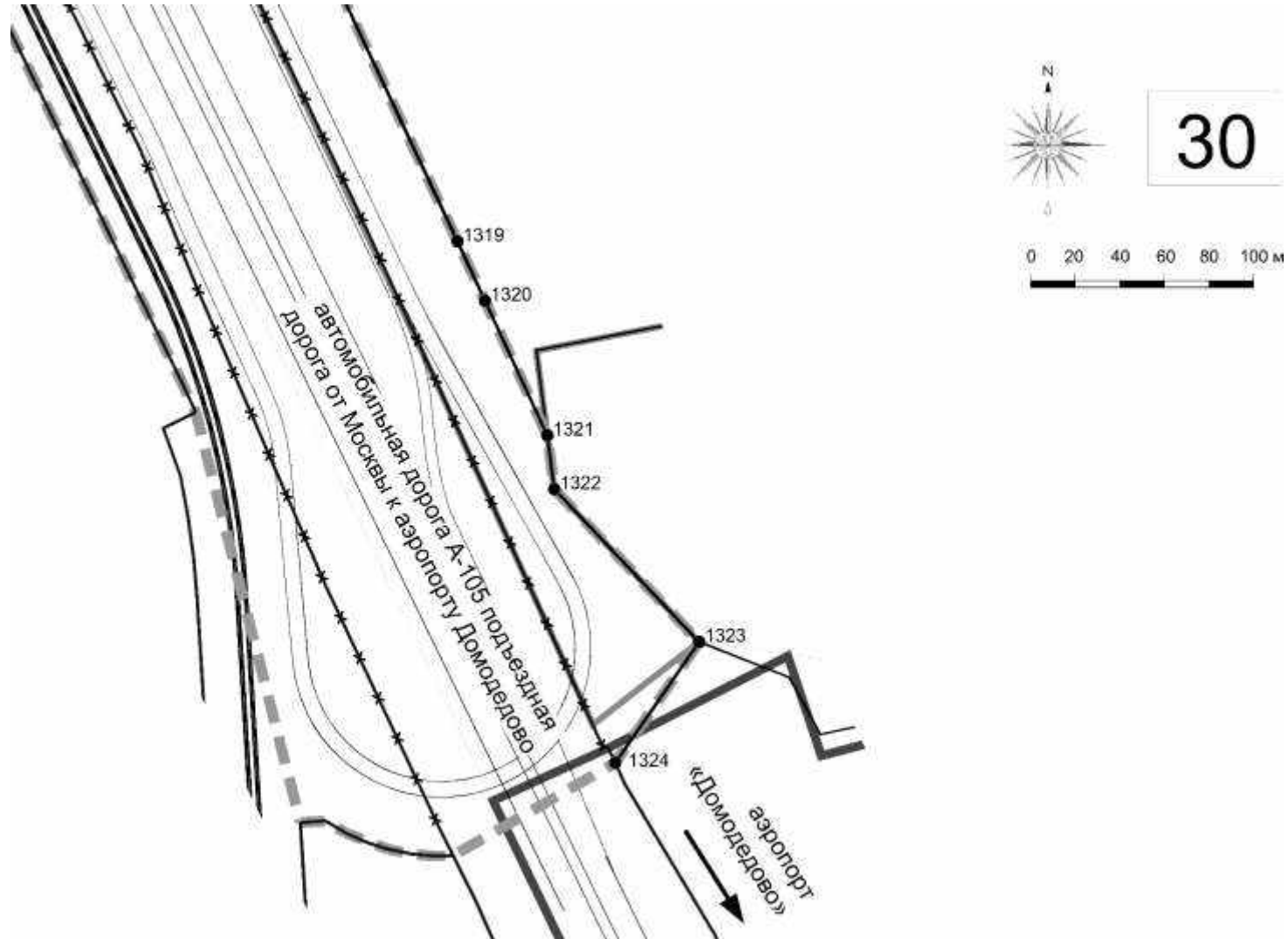
Документация по планировке территории для создания и эксплуатации сети автомобильных дорог общего пользования регионального значения Московской области «Солнцево – Бутово – Видное – Каширское шоссе – Молоково – Лыткарино – Томилино – Красково – Железнодорожный» на платной основе. Элемент 2.

Чертеж красных линий



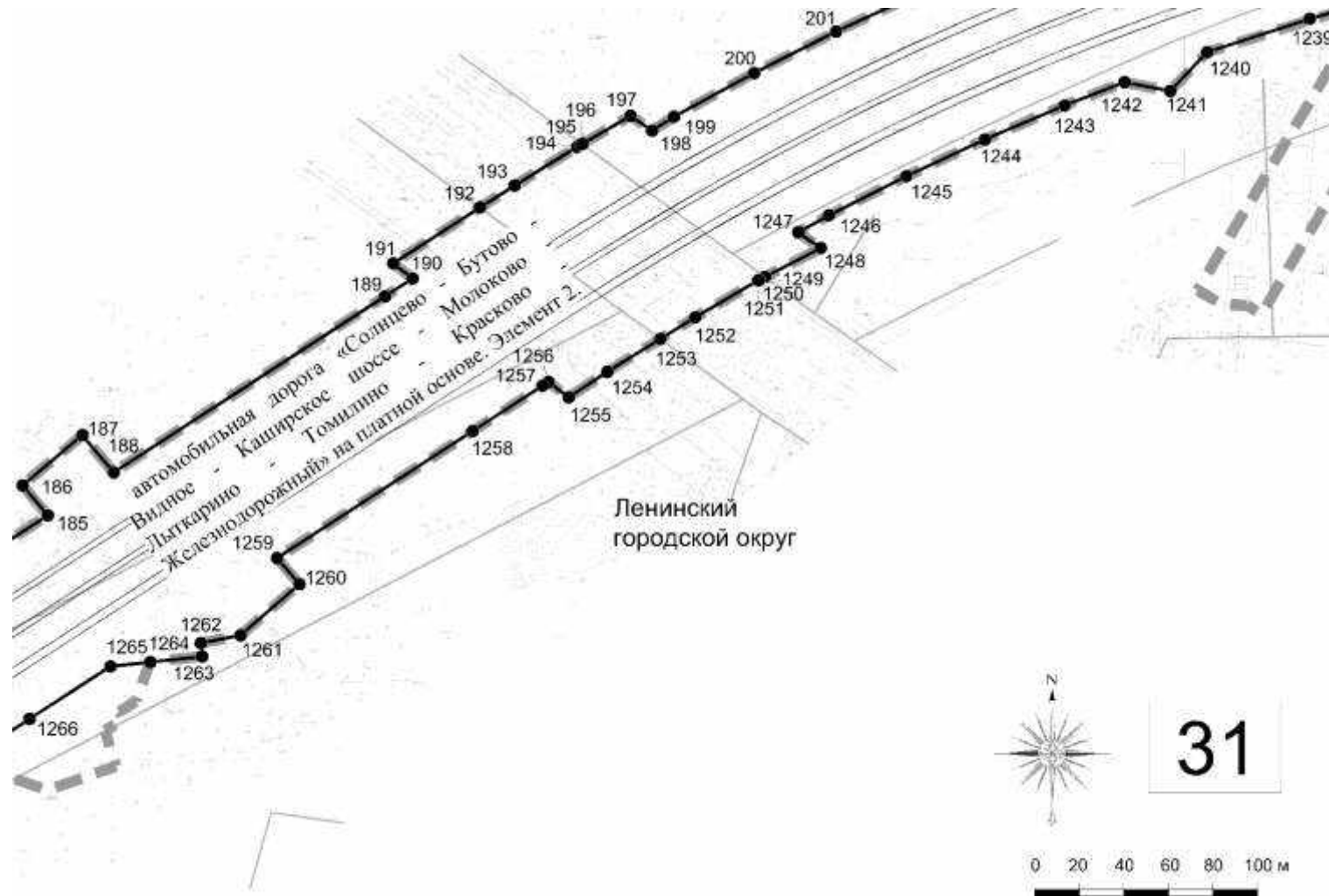
Документация по планировке территории для создания и эксплуатации сети автомобильных дорог общего пользования регионального значения Московской области «Солнцево – Бутово – Видное – Каширское шоссе – Молоково – Лыткарино – Томилино – Красково – Железнодорожный» на платной основе. Элемент 2.

Чертеж красных линий



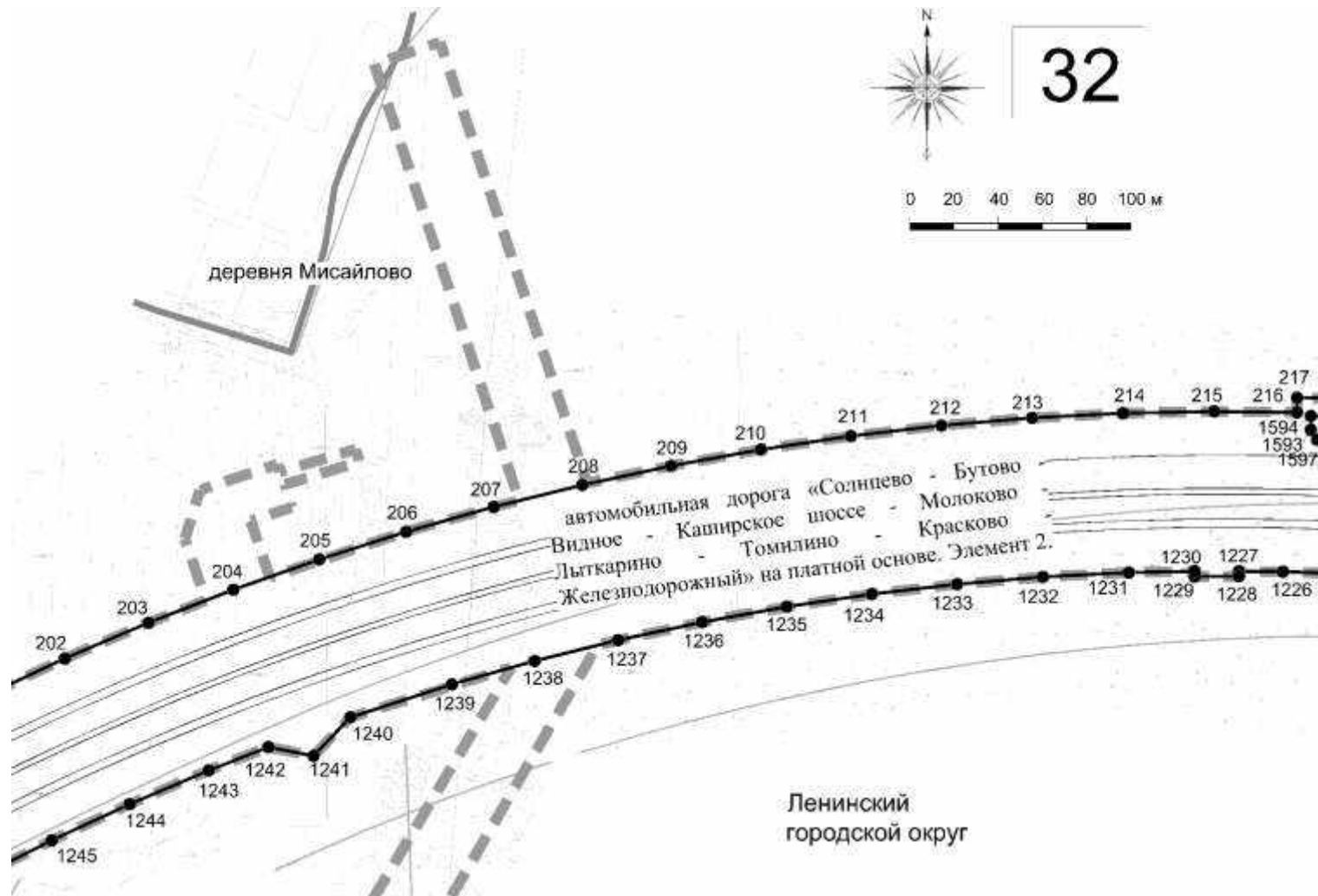
Документация по планировке территории для создания и эксплуатации сети автомобильных дорог общего пользования регионального значения Московской области «Солнцево – Бутово – Видное – Каширское шоссе – Молоково – Лыткарино – Томилино – Красково – Железнодорожный» на платной основе. Элемент 2.

### Чертеж красных линий



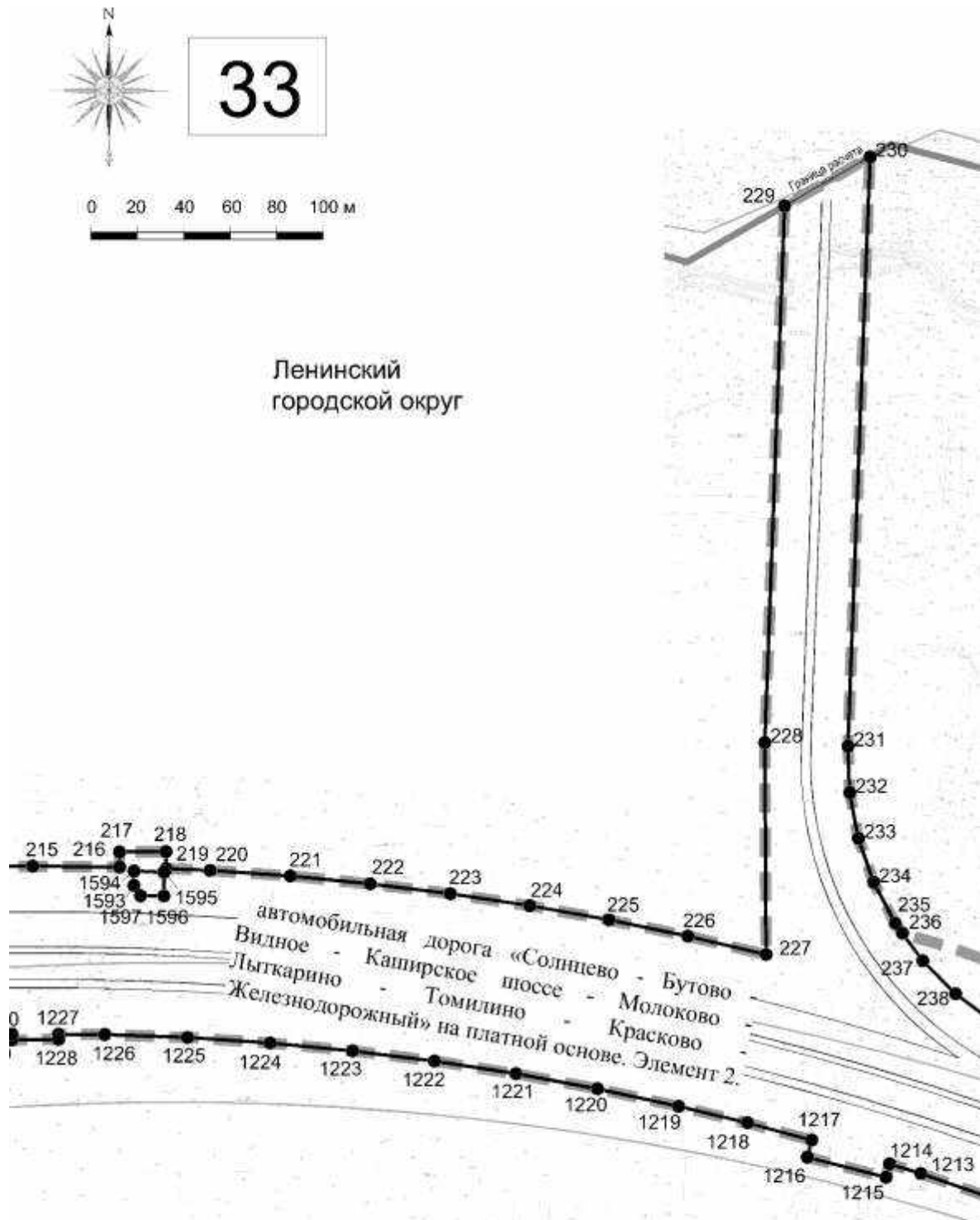
Документация по планировке территории для создания и эксплуатации сети автомобильных дорог общего пользования регионального значения Московской области «Солнцево – Бутово – Видное – Каширское шоссе – Молоково – Лыткарино – Томилино – Красково – Железнодорожный» на платной основе. Элемент 2.

Чертеж красных линий



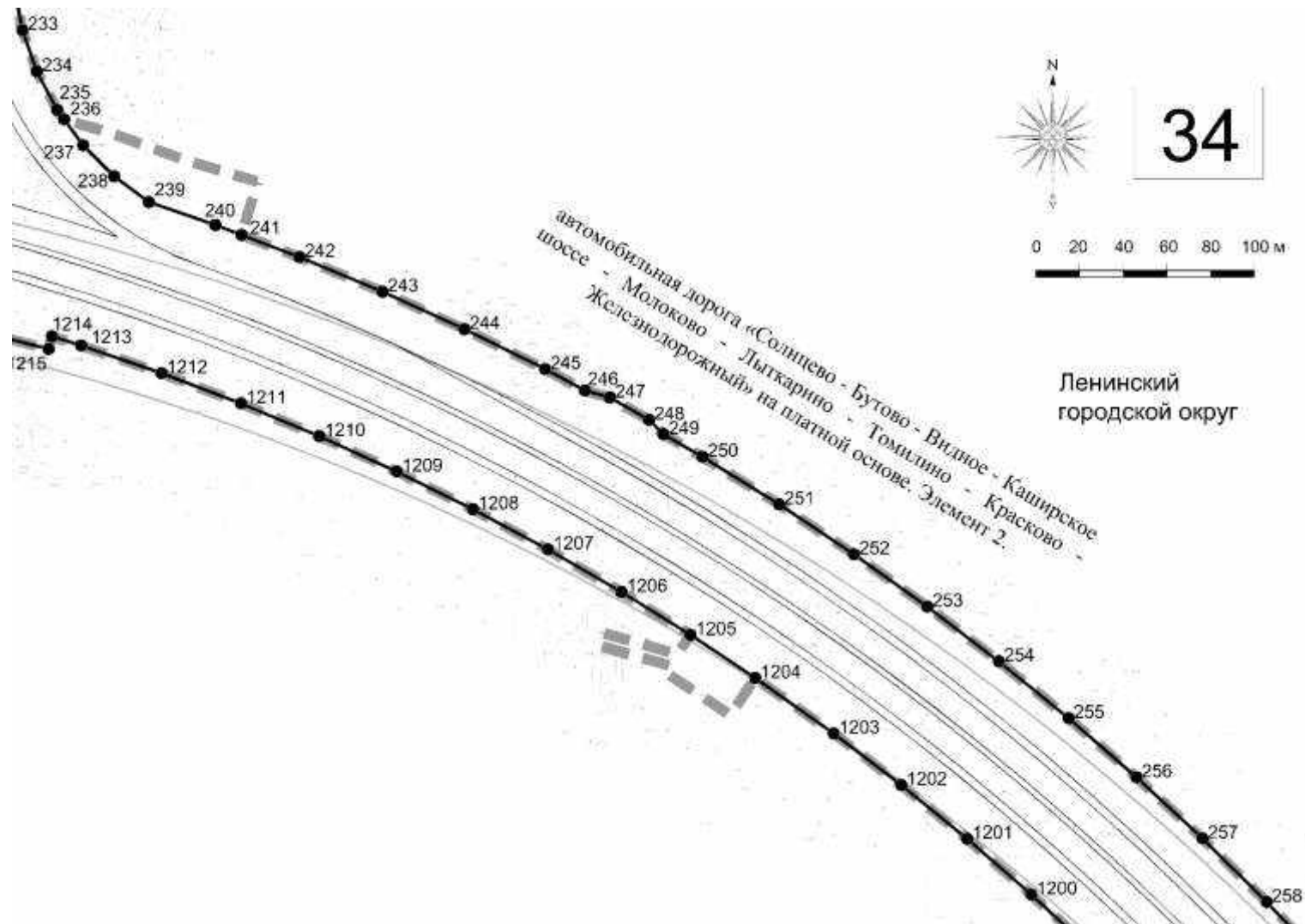
Документация по планировке территории для создания и эксплуатации сети автомобильных дорог общего пользования регионального значения Московской области «Солнцево – Бутово – Видное – Каширское шоссе – Молоково – Лыткарино – Томилино – Красково – Железнодорожный» на платной основе. Элемент 2.

Чертеж красных линий



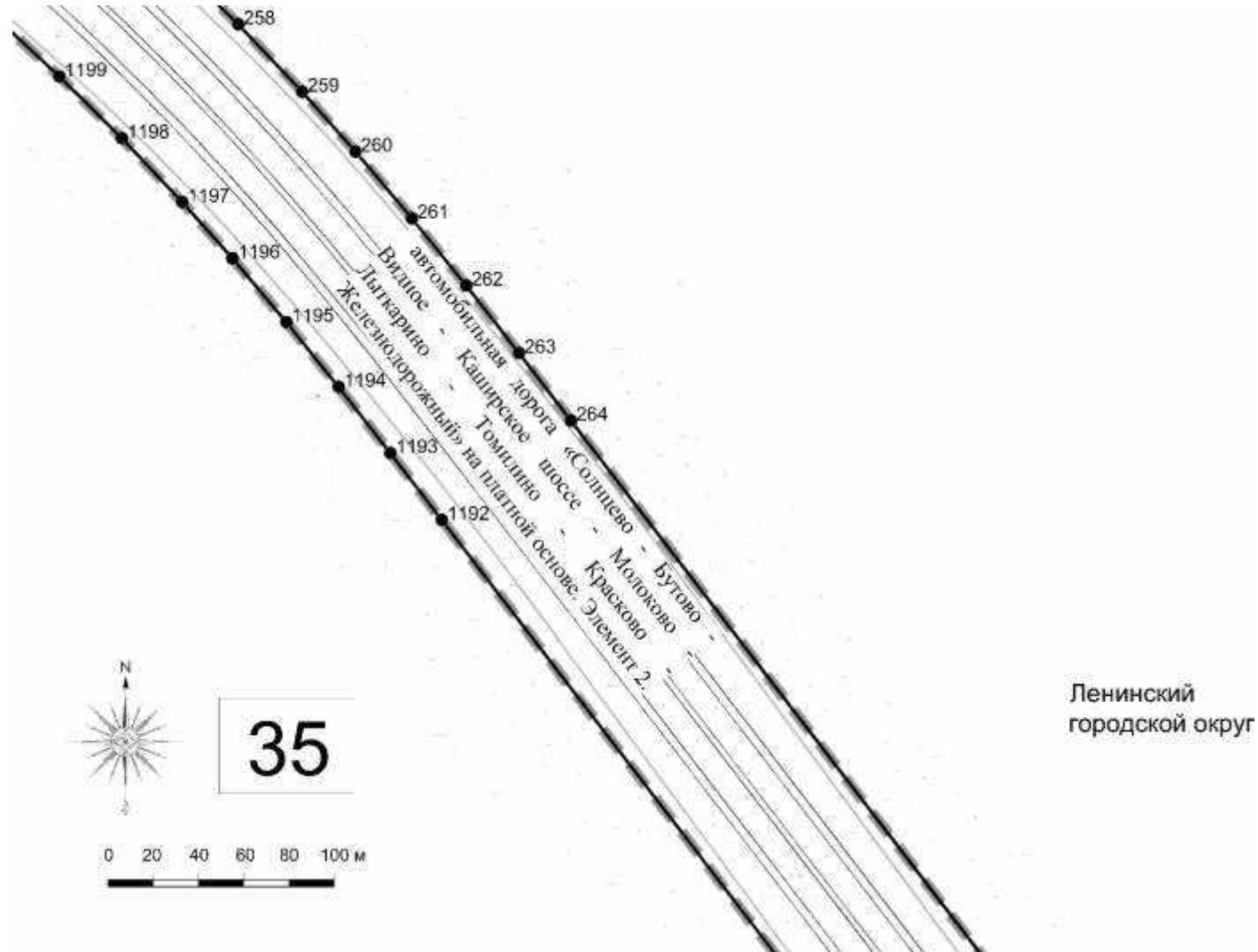
Документация по планировке территории для создания и эксплуатации сети автомобильных дорог общего пользования регионального значения Московской области «Солнцево – Бутово – Видное – Каширское шоссе – Молоково – Лыткарино – Томилино – Красково – Железнодорожный» на платной основе. Элемент 2.

### Чертеж красных линий



Документация по планировке территории для создания и эксплуатации сети автомобильных дорог общего пользования регионального значения Московской области «Солнцево – Бутово – Видное – Каширское шоссе – Молоково – Лыткарино – Томилино – Красково – Железнодорожный» на платной основе. Элемент 2.

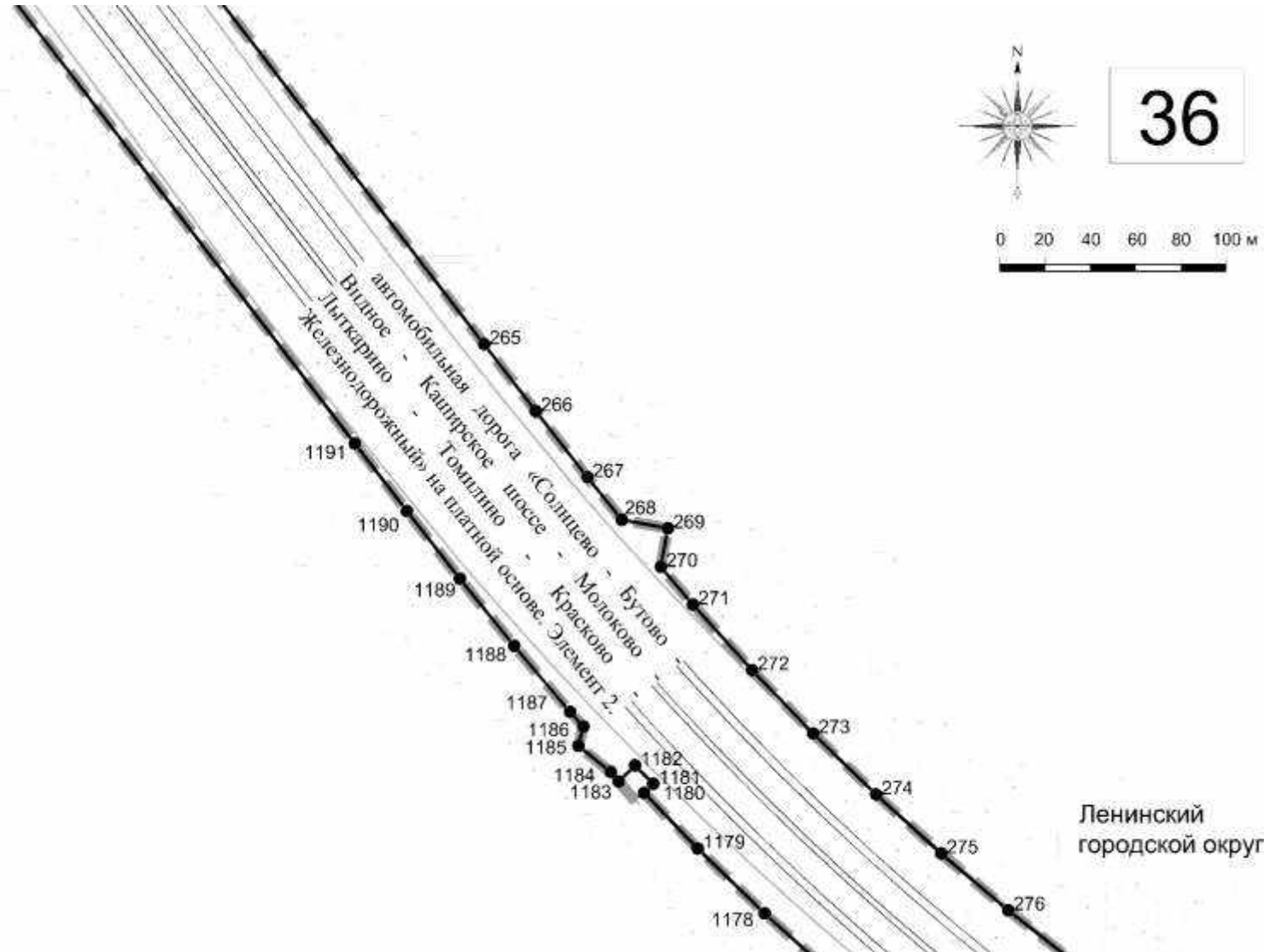
### Чертеж красных линий





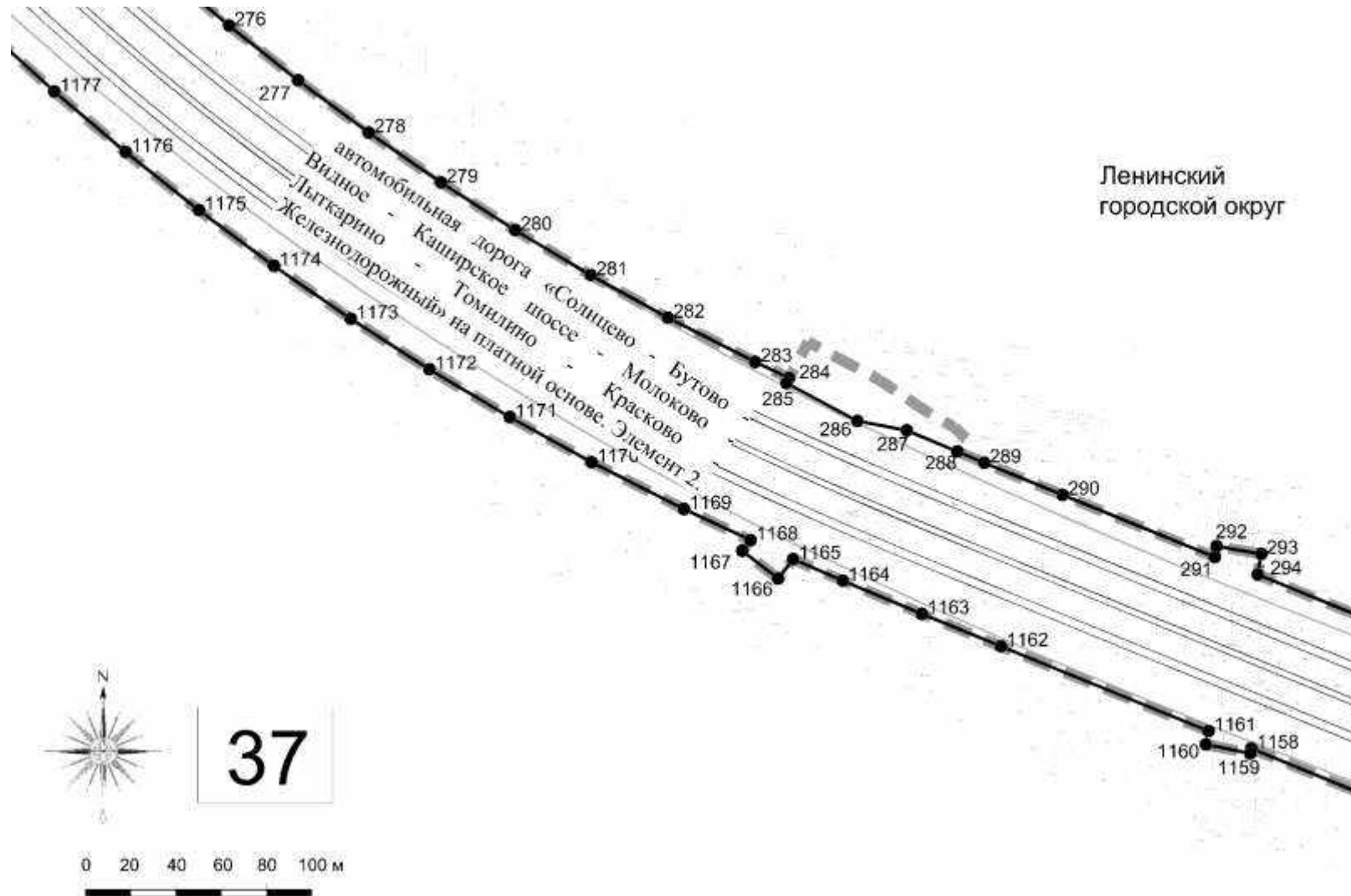
Документация по планировке территории для создания и эксплуатации сети автомобильных дорог общего пользования регионального значения Московской области «Солнцево – Бутово – Видное – Каширское шоссе – Молоково – Лыткарино – Томилино – Красково – Железнодорожный» на платной основе. Элемент 2.

Чертеж красных линий



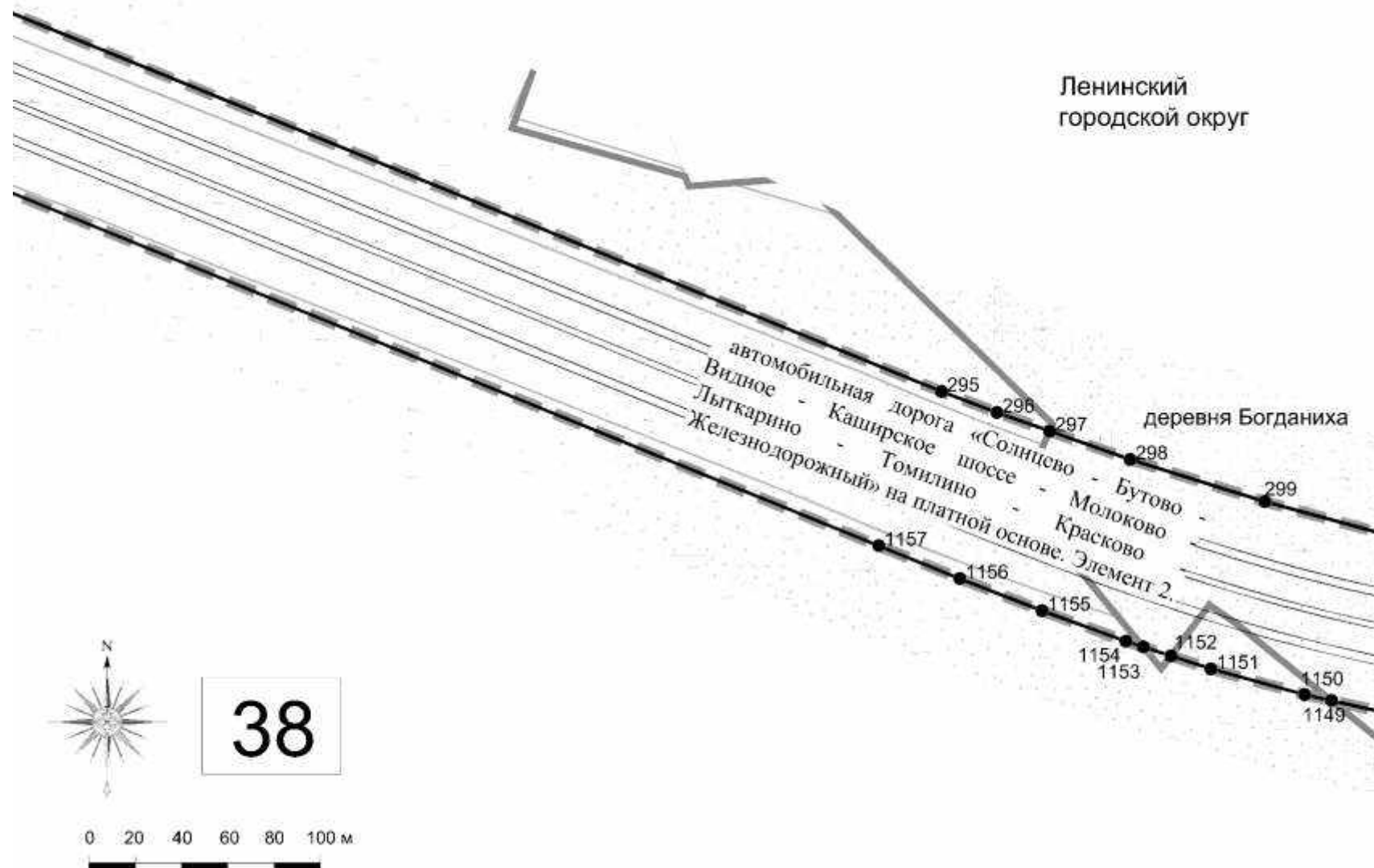
Документация по планировке территории для создания и эксплуатации сети автомобильных дорог общего пользования регионального значения Московской области «Солнцево – Бутово – Видное – Каширское шоссе – Молоково – Лыткарино – Томилино – Красково – Железнодорожный» на платной основе. Элемент 2.

Чертеж красных линий



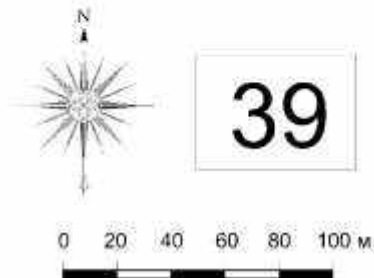
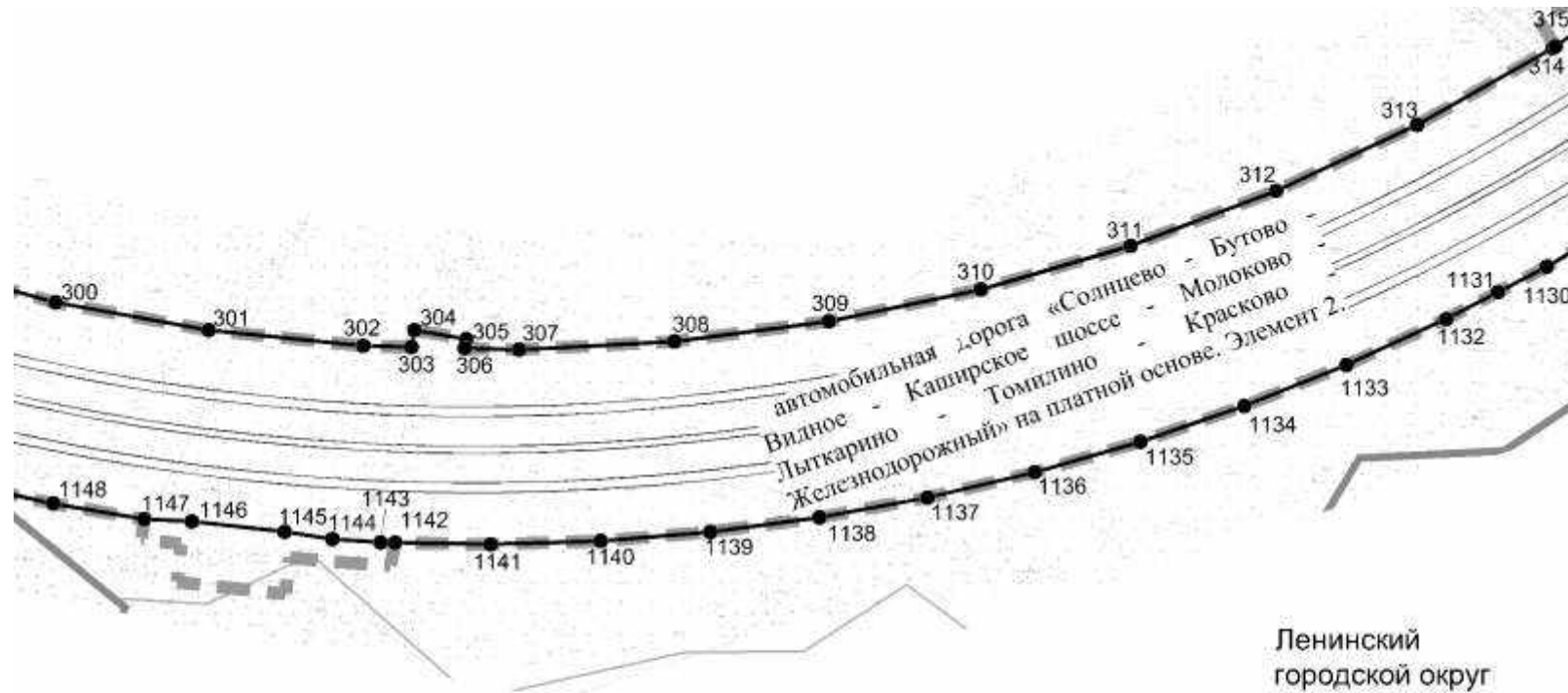
Документация по планировке территории для создания и эксплуатации сети автомобильных дорог общего пользования регионального значения Московской области «Солнцево – Бутово – Видное – Каширское шоссе – Молоково – Лыткарино – Томилино – Красково – Железнодорожный» на платной основе. Элемент 2.

Чертеж красных линий



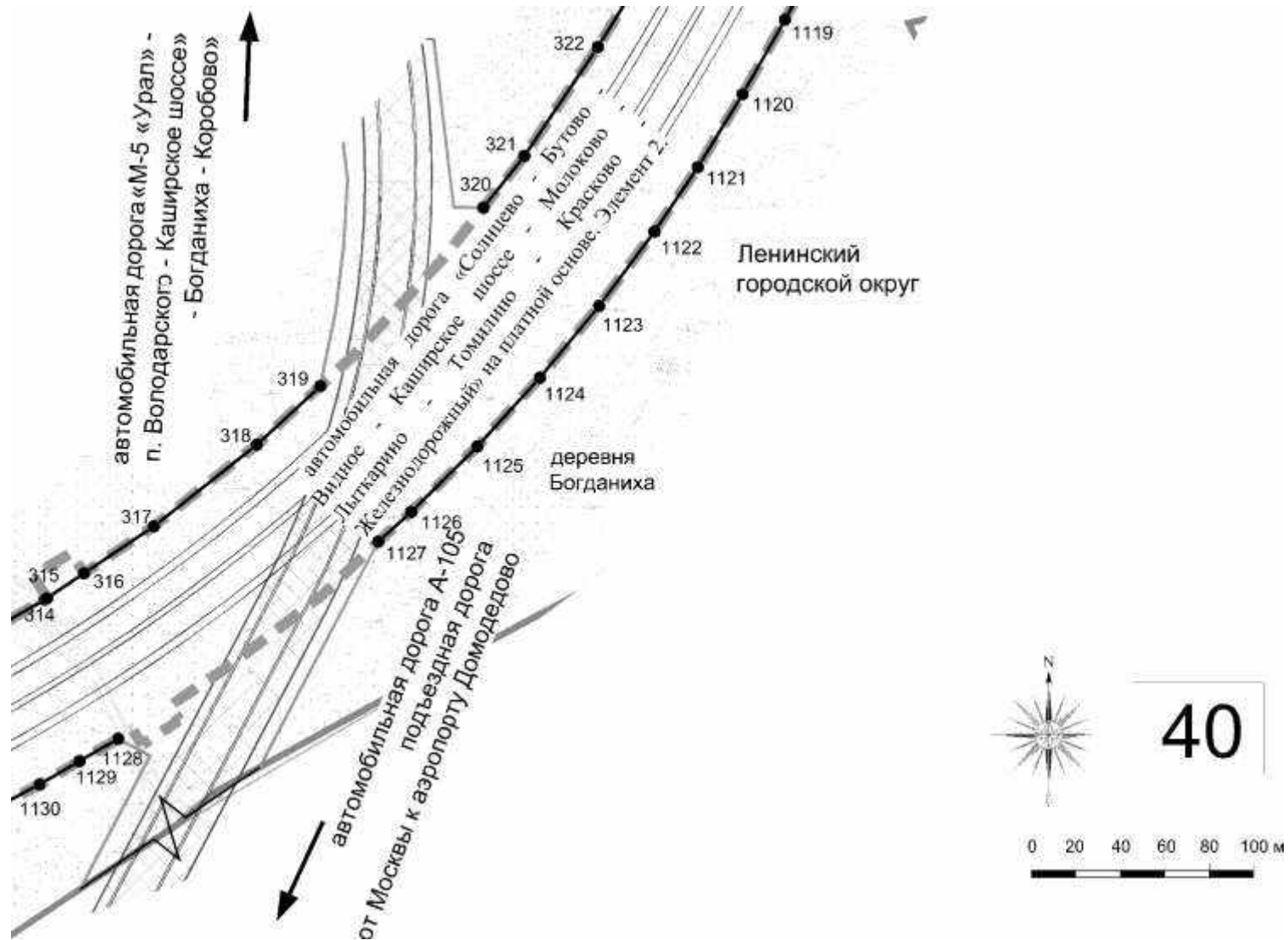
Документация по планировке территории для создания и эксплуатации сети автомобильных дорог общего пользования регионального значения Московской области «Солнцево – Бутово – Видное – Каширское шоссе – Молоково – Лыткарино – Томилино – Красково – Железнодорожный» на платной основе. Элемент 2.

### Чертеж красных линий



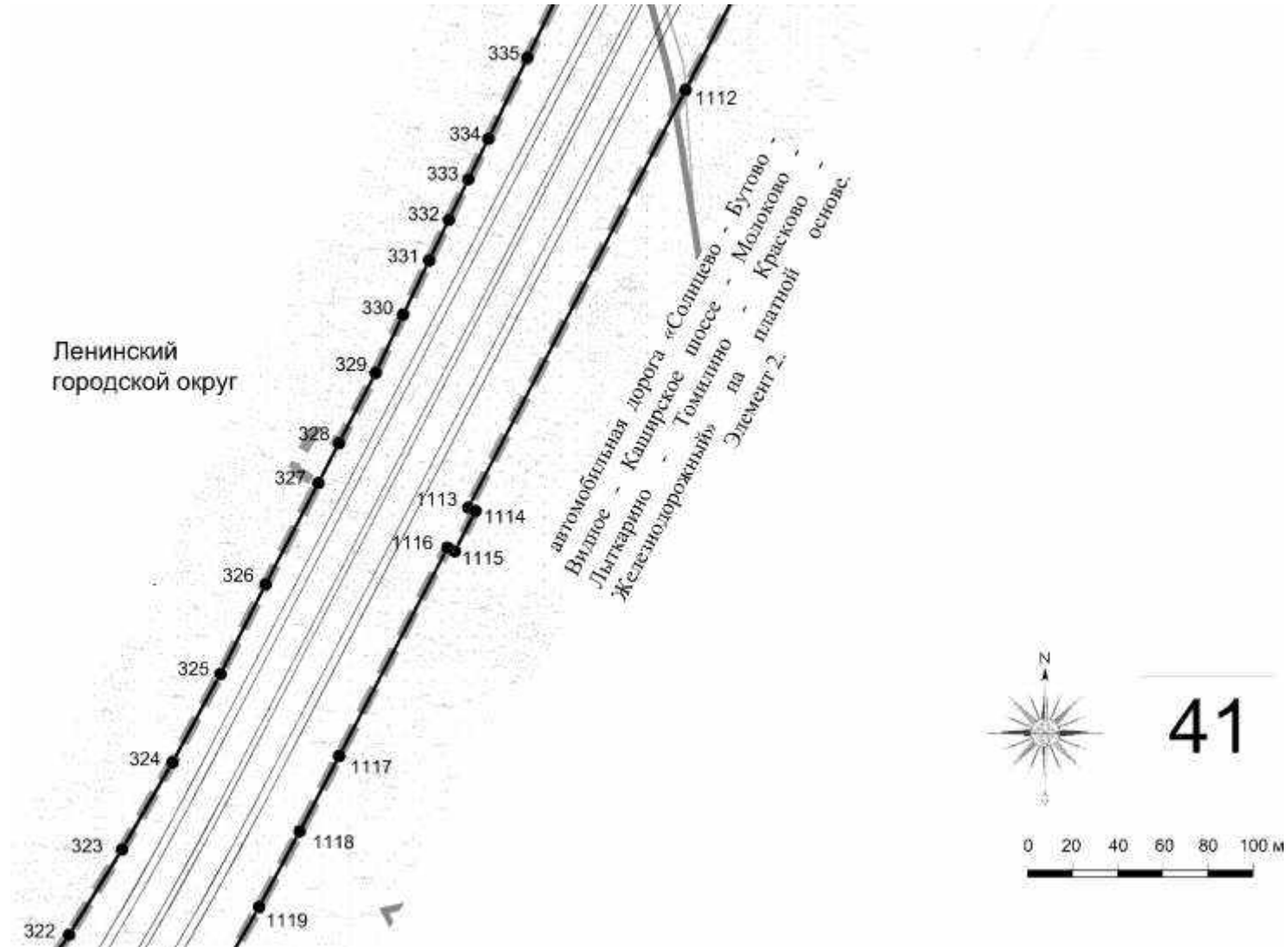
Документация по планировке территории для создания и эксплуатации сети автомобильных дорог общего пользования регионального значения Московской области «Солнцево – Бутово – Видное – Каширское шоссе – Молоково – Лыткарино – Томилино – Красково – Железнодорожный» на платной основе. Элемент 2.

### Чертеж красных линий



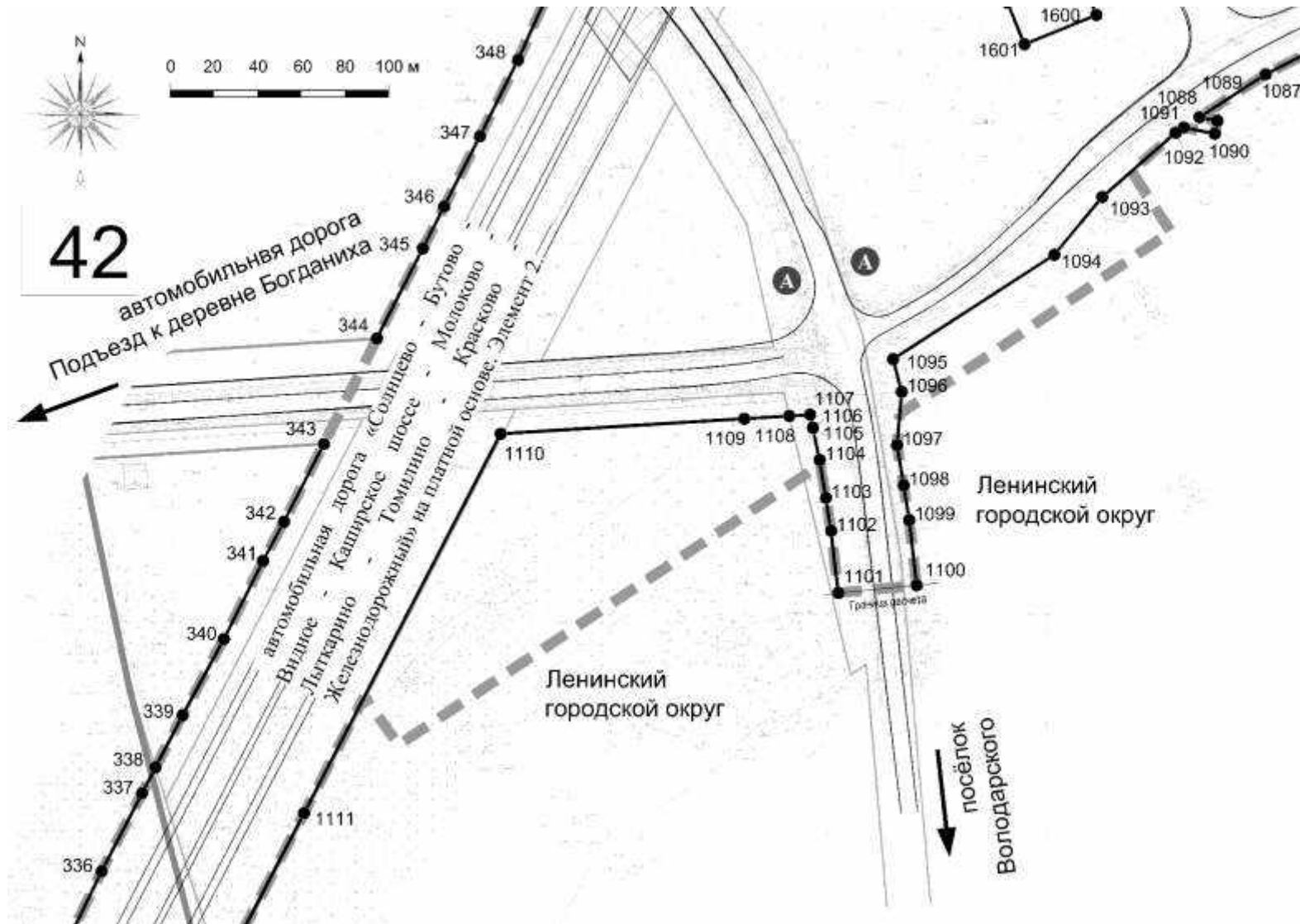
Документация по планировке территории для создания и эксплуатации сети автомобильных дорог общего пользования регионального значения Московской области «Солнцево – Бутово – Видное – Каширское шоссе – Молоково – Лыткарино – Томилино – Красково – Железнодорожный» на платной основе. Элемент 2.

Чертеж красных линий



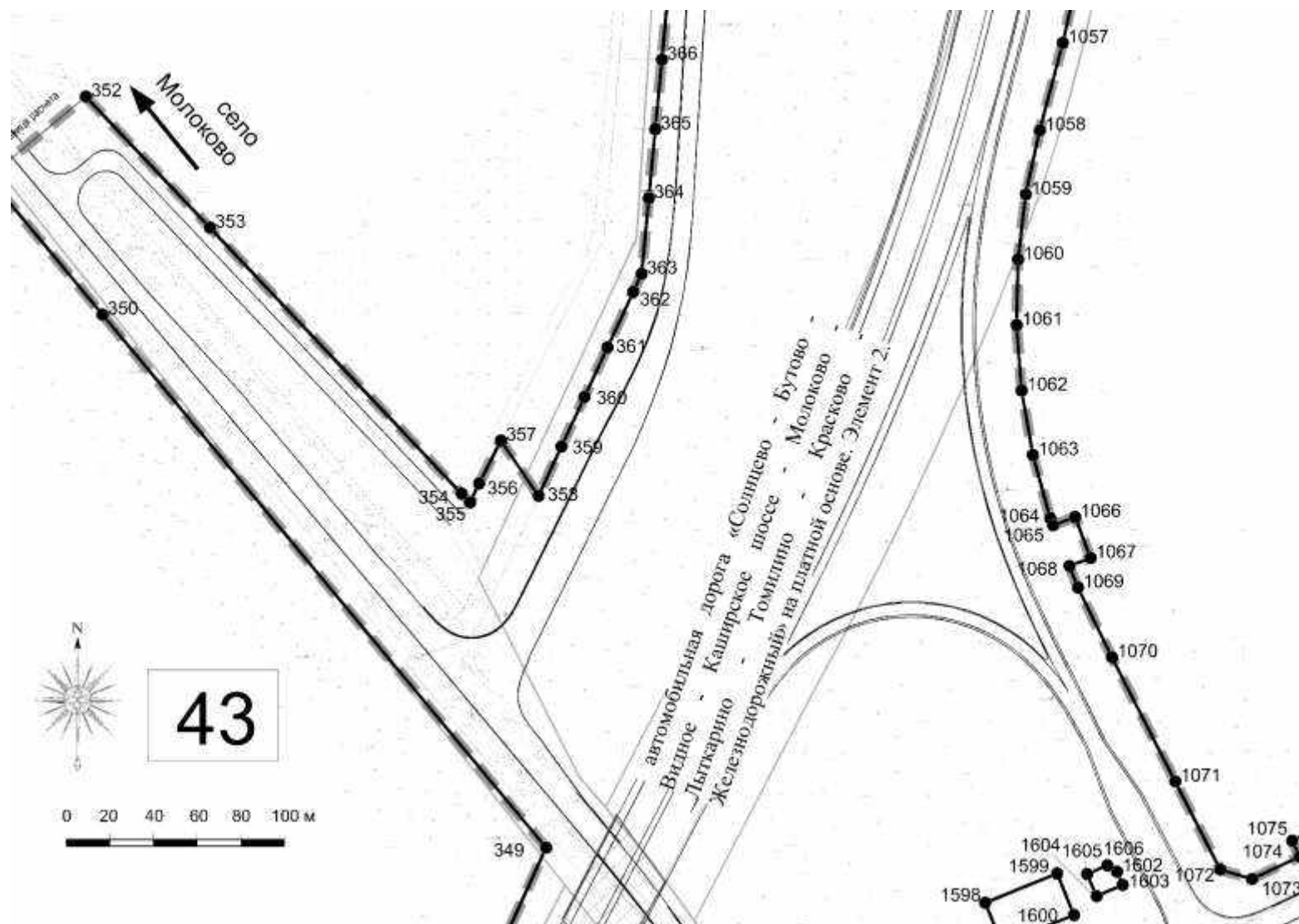
Документация по планировке территории для создания и эксплуатации сети автомобильных дорог общего пользования регионального значения Московской области «Солнцево – Бутово – Видное – Каширское шоссе – Молоково – Лыткарино – Томилино – Красково – Железнодорожный» на платной основе. Элемент 2.

### Чертеж красных линий



Документация по планировке территории для создания и эксплуатации сети автомобильных дорог общего пользования регионального значения Московской области «Солнцево – Бутово – Видное – Каширское шоссе – Молоково – Лыткарино – Томилино – Красково – Железнодорожный» на платной основе. Элемент 2.

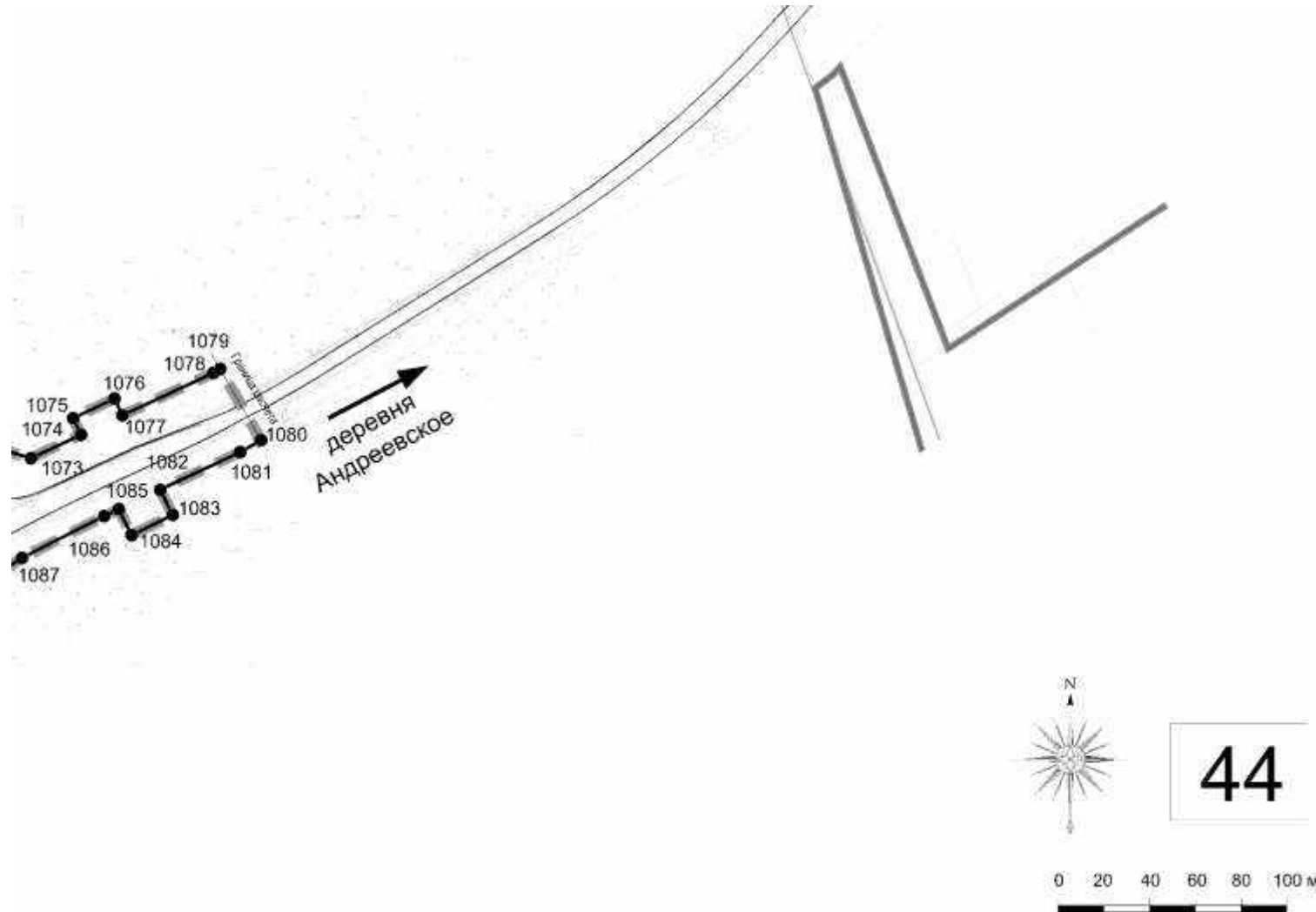
### Чертеж красных линий





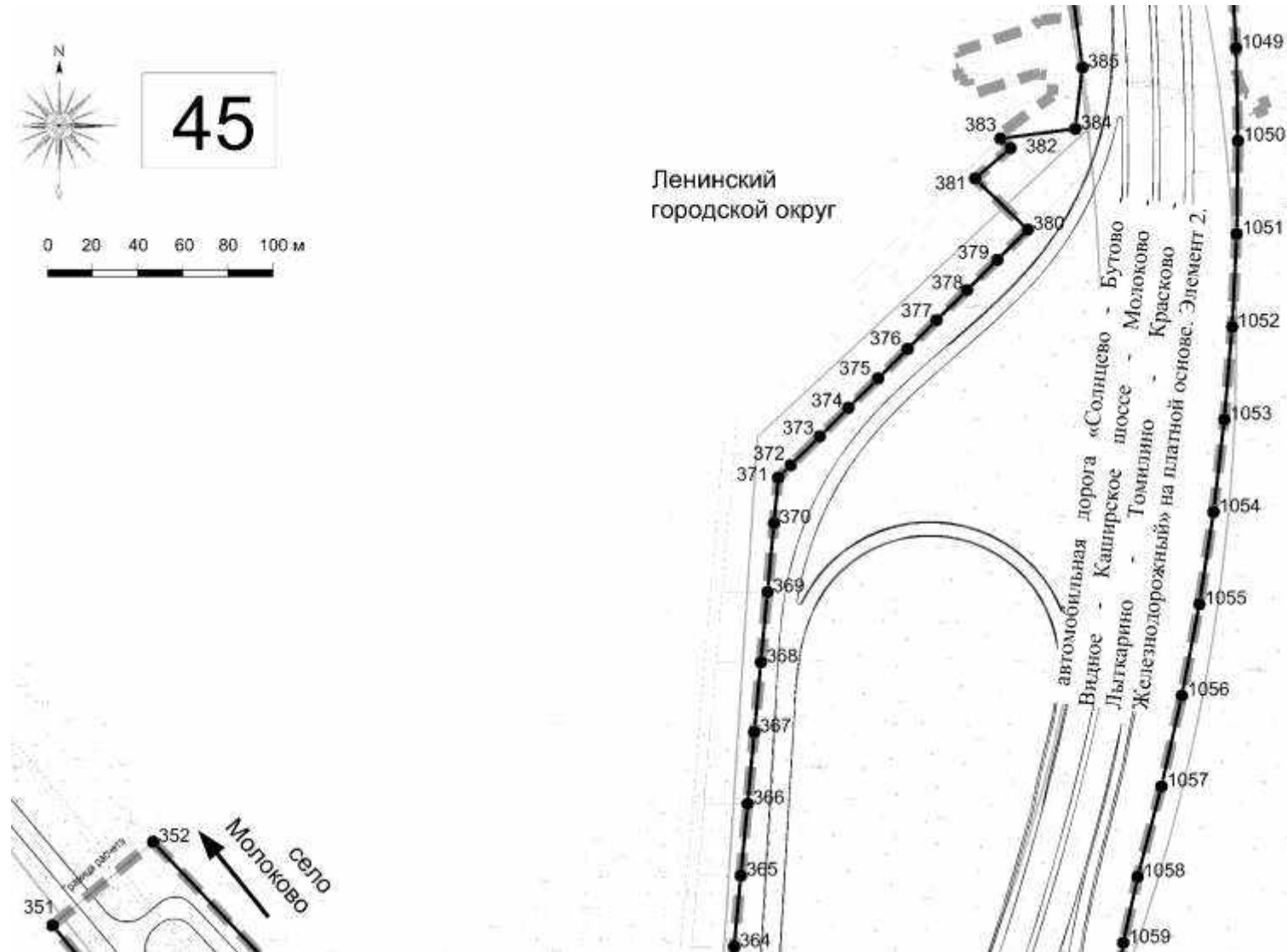
Документация по планировке территории для создания и эксплуатации сети автомобильных дорог общего пользования регионального значения Московской области «Солнцево – Бутово – Видное – Каширское шоссе – Молоково – Лыткарино – Томилино – Красково – Железнодорожный» на платной основе. Элемент 2.

Чертеж красных линий



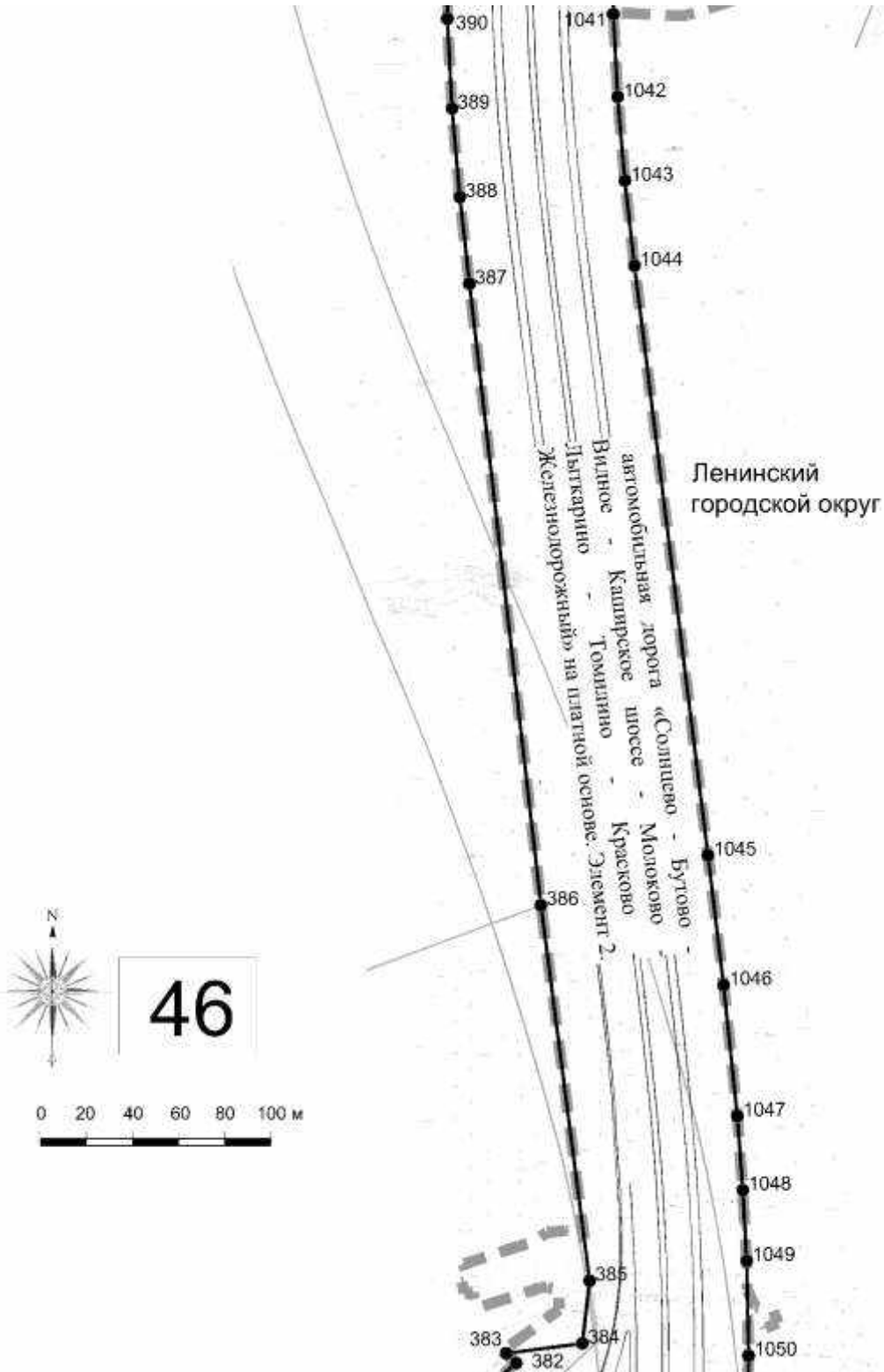
Документация по планировке территории для создания и эксплуатации сети автомобильных дорог общего пользования регионального значения Московской области «Солнцево – Бутово – Видное – Каширское шоссе – Молоково – Лыткарино – Томилино – Красково – Железнодорожный» на платной основе. Элемент 2.

Чертеж красных линий



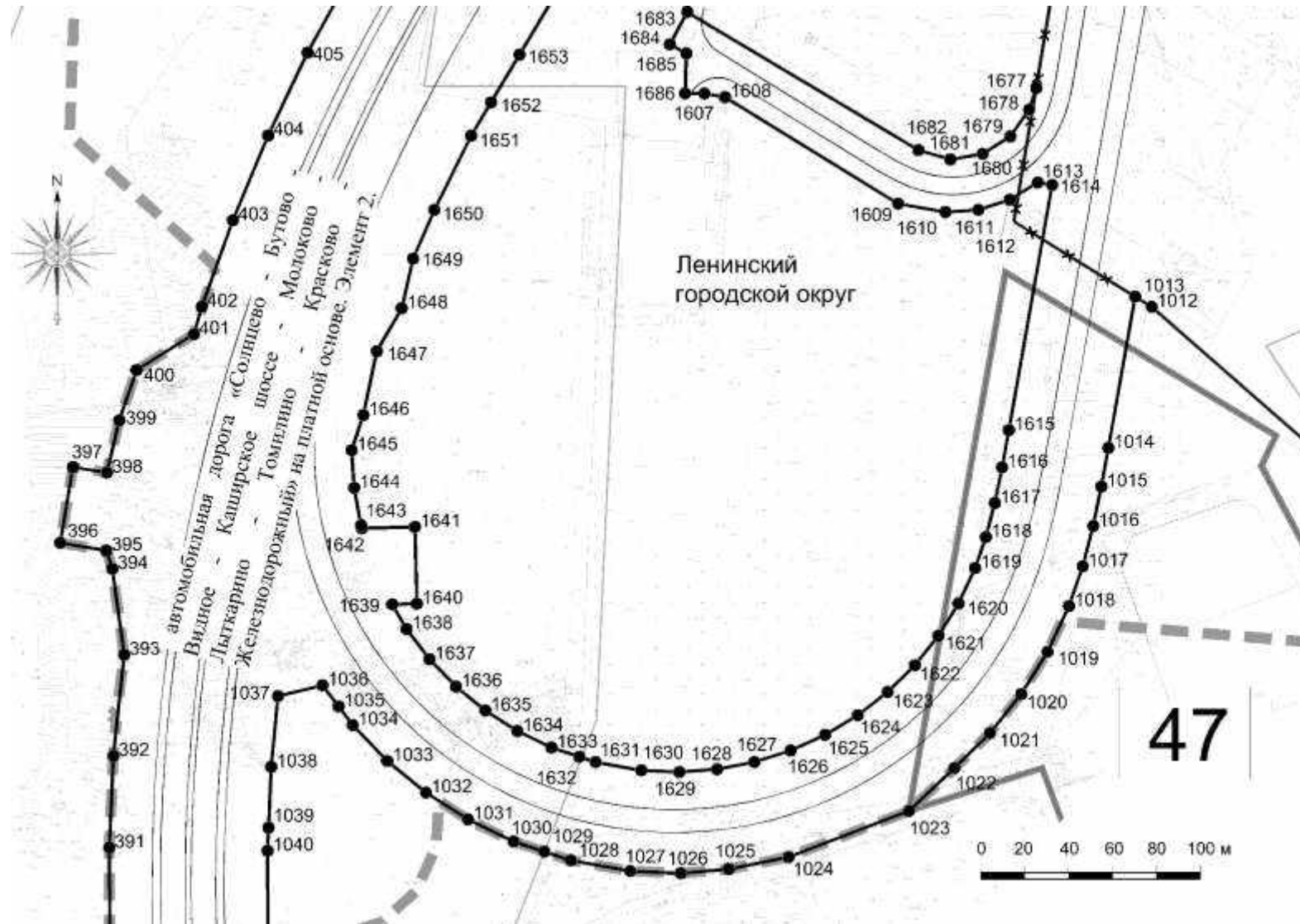
Документация по планировке территории для создания и эксплуатации сети автомобильных дорог общего пользования регионального значения Московской области «Солнцево – Бутово – Видное – Каширское шоссе – Молоково – Лыткарино – Томилино – Красково – Железнодорожный» на платной основе. Элемент 2.

Чертеж красных линий



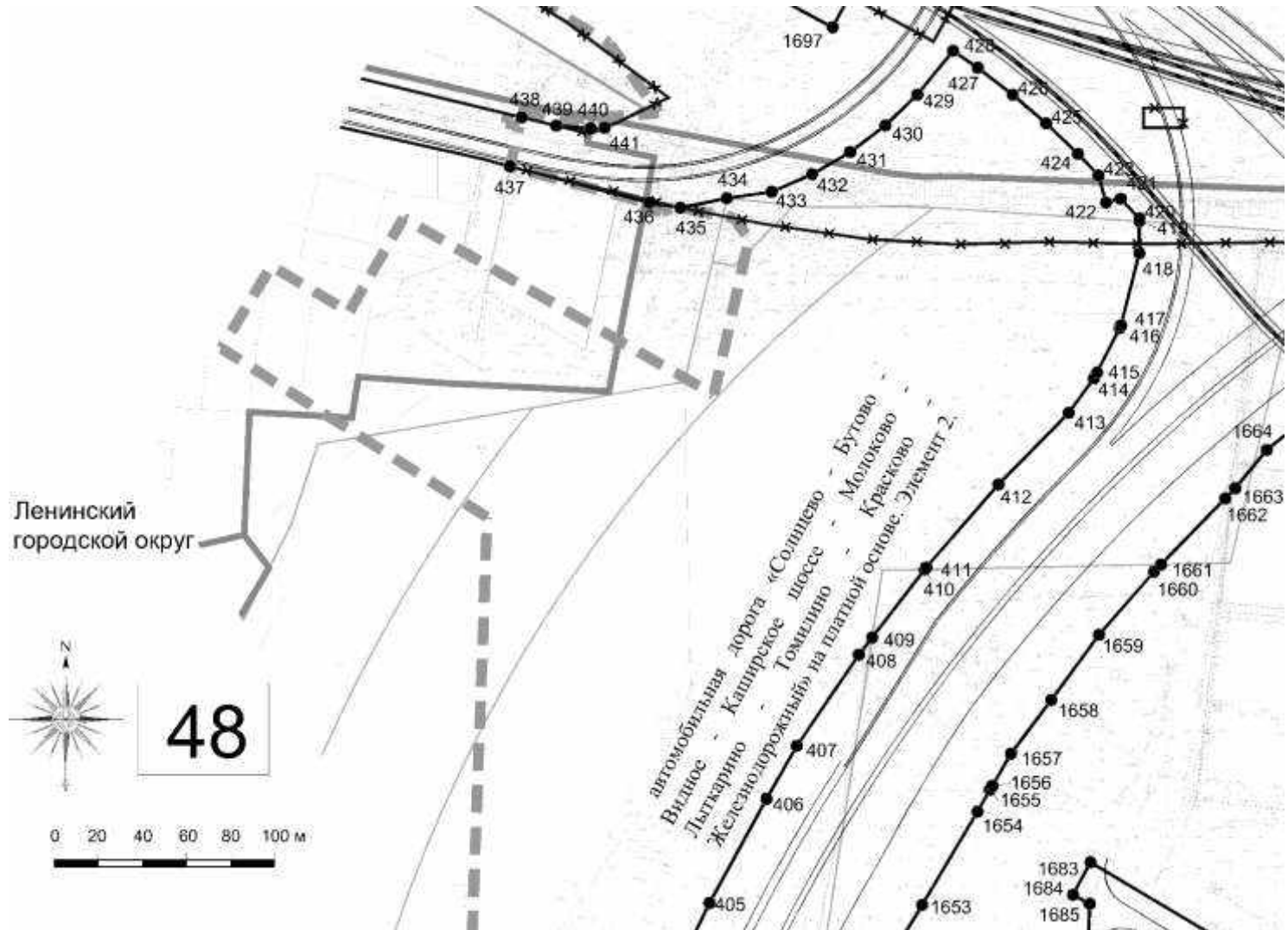
Документация по планировке территории для создания и эксплуатации сети автомобильных дорог общего пользования регионального значения Московской области «Солнцево – Бутово – Видное – Каширское шоссе – Молоково – Лыткарино – Томилино – Красково – Железнодорожный» на платной основе. Элемент 2.

Чертеж красных линий



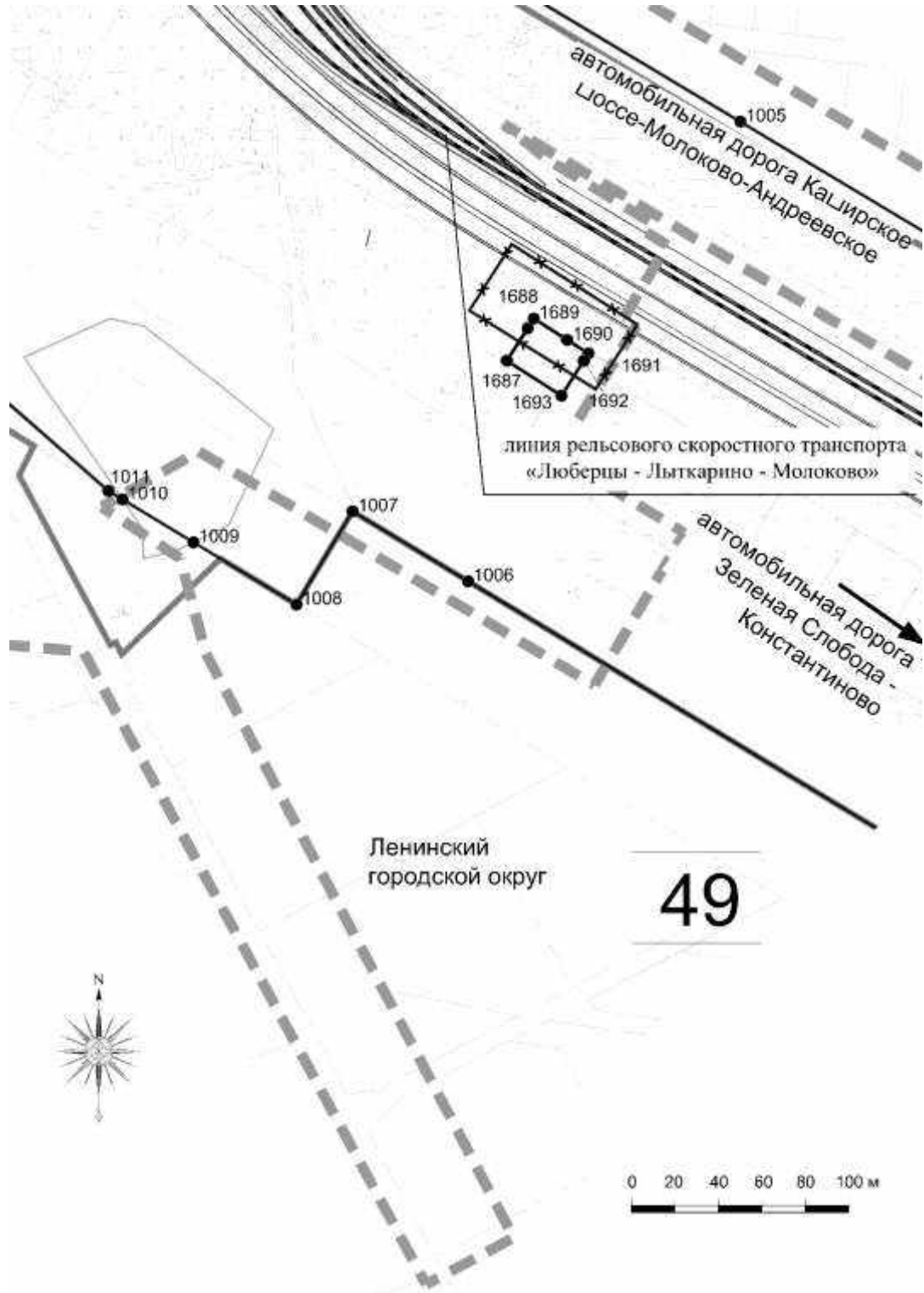
Документация по планировке территории для создания и эксплуатации сети автомобильных дорог общего пользования регионального значения Московской области «Солнцево – Бутово – Видное – Каширское шоссе – Молоково – Лыткарино – Томилино – Красково – Железнодорожный» на платной основе. Элемент 2.

### Чертеж красных линий



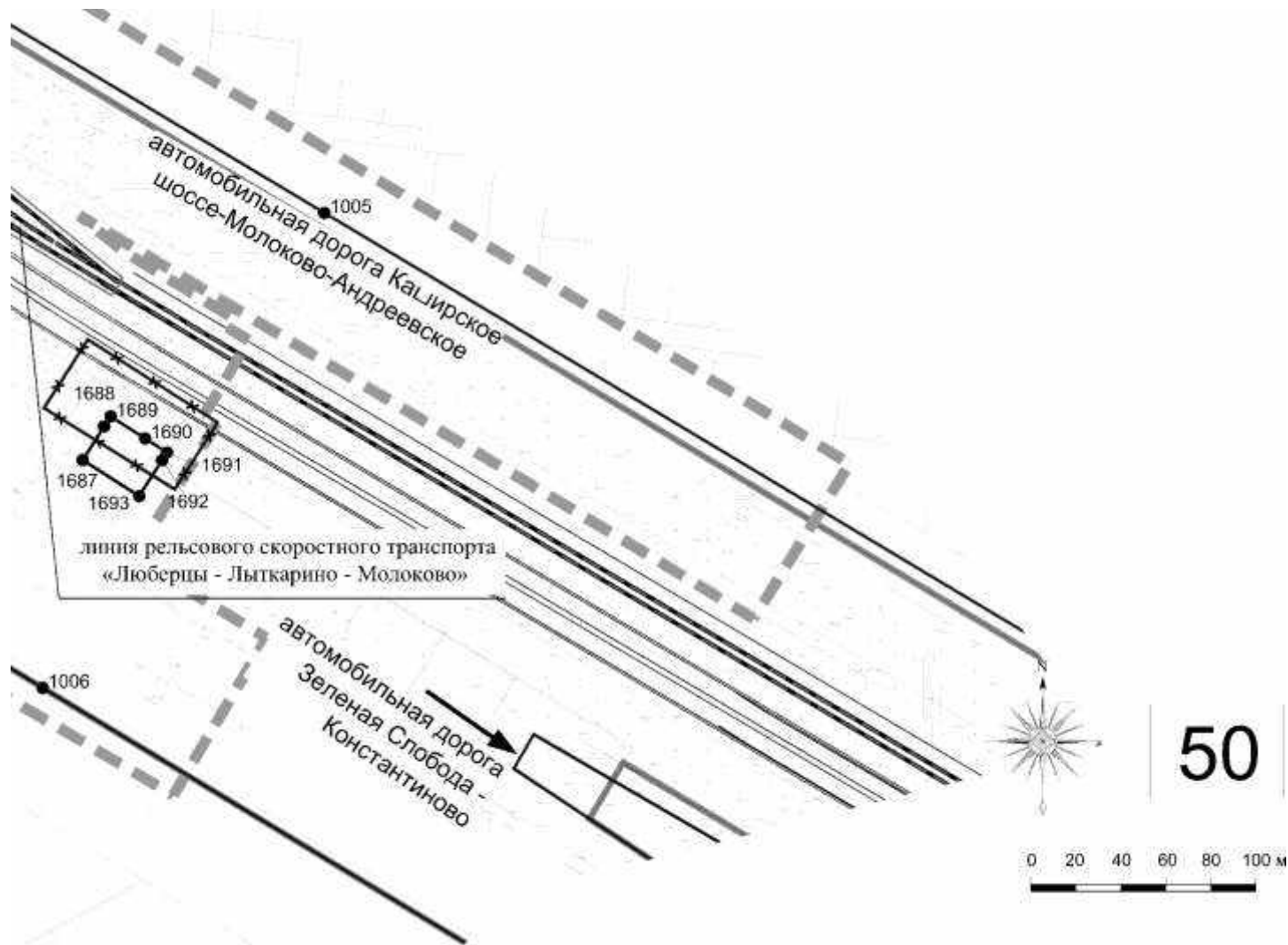
Документация по планировке территории для создания и эксплуатации сети автомобильных дорог общего пользования регионального значения Московской области «Солнцево – Бутово – Видное – Каширское шоссе – Молоково – Лыткарино – Томилино – Красково – Железнодорожный» на платной основе. Элемент 2.

### Чертеж красных линий



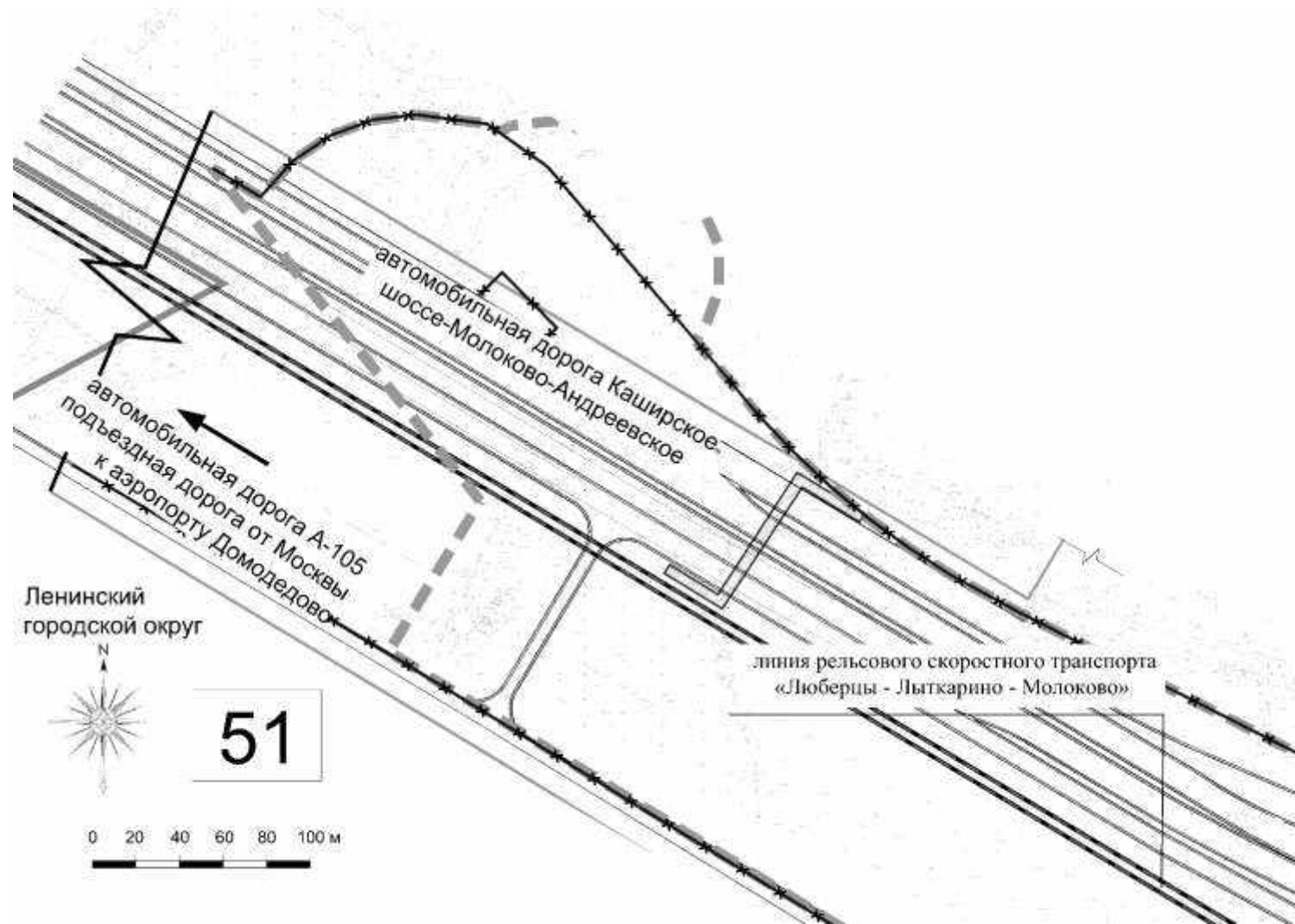
Документация по планировке территории для создания и эксплуатации сети автомобильных дорог общего пользования регионального значения Московской области «Солнцево – Бутово – Видное – Каширское шоссе – Молоково – Лыткарино – Томилино – Красково – Железнодорожный» на платной основе. Элемент 2.

Чертеж красных линий



Документация по планировке территории для создания и эксплуатации сети автомобильных дорог общего пользования регионального значения Московской области «Солнцево – Бутово – Видное – Каширское шоссе – Молоково – Лыткарино – Томилино – Красково – Железнодорожный» на платной основе. Элемент 2.

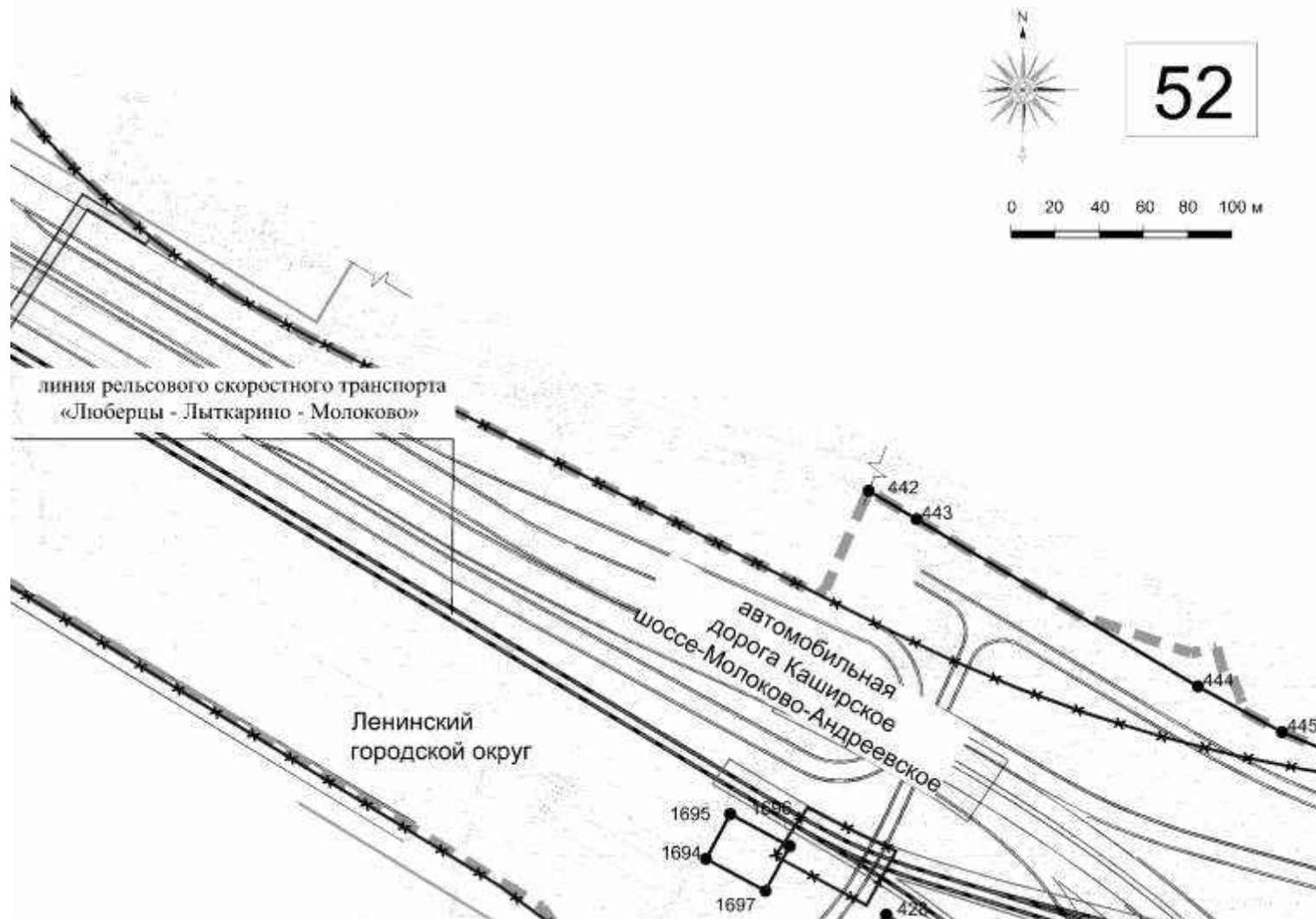
### Чертеж красных линий





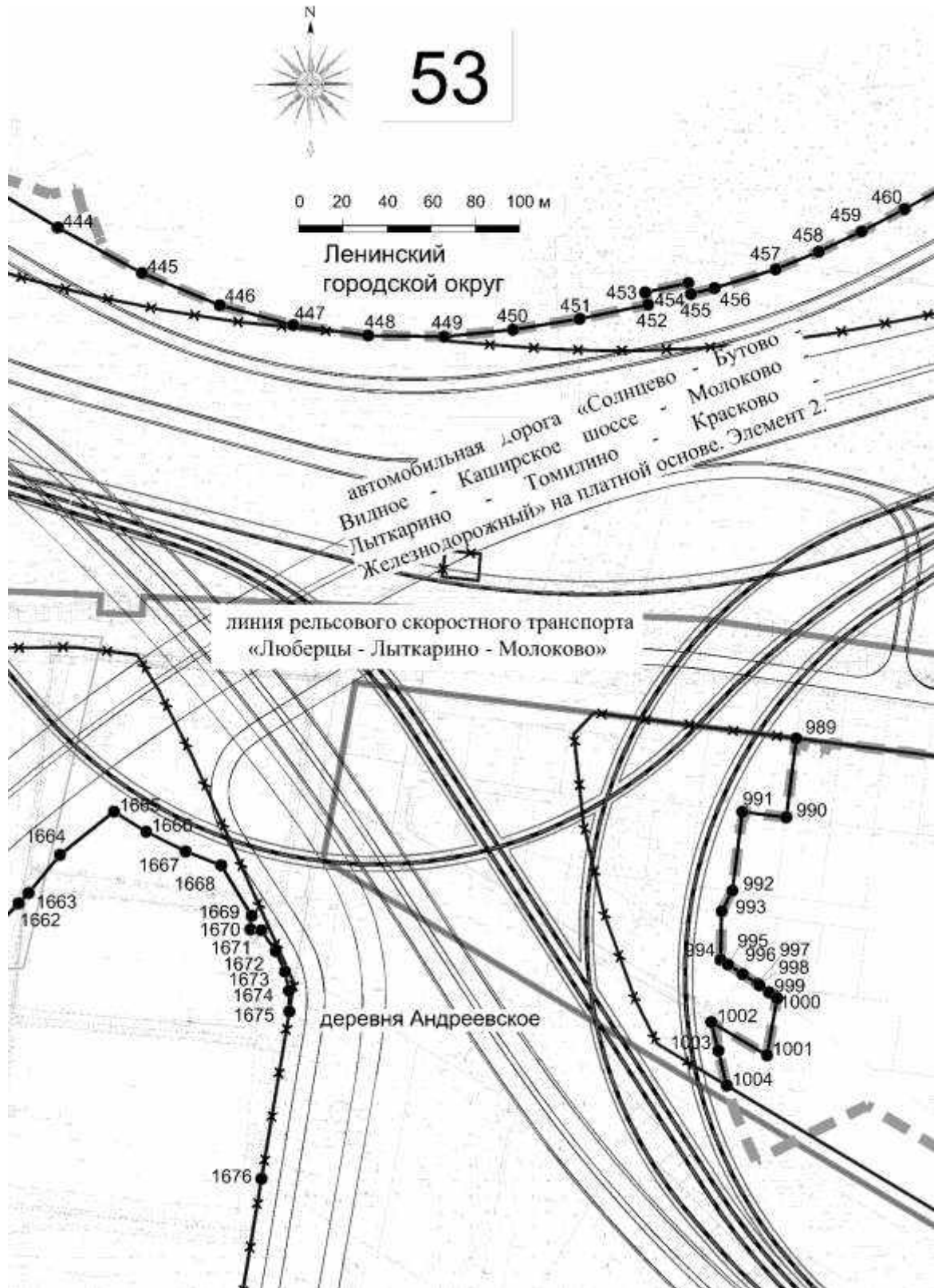
Документация по планировке территории для создания и эксплуатации сети автомобильных дорог общего пользования регионального значения Московской области «Солнцево – Бутово – Видное – Каширское шоссе – Молоково – Лыткарино – Томилино – Красково – Железнодорожный» на платной основе. Элемент 2.

### Чертеж красных линий



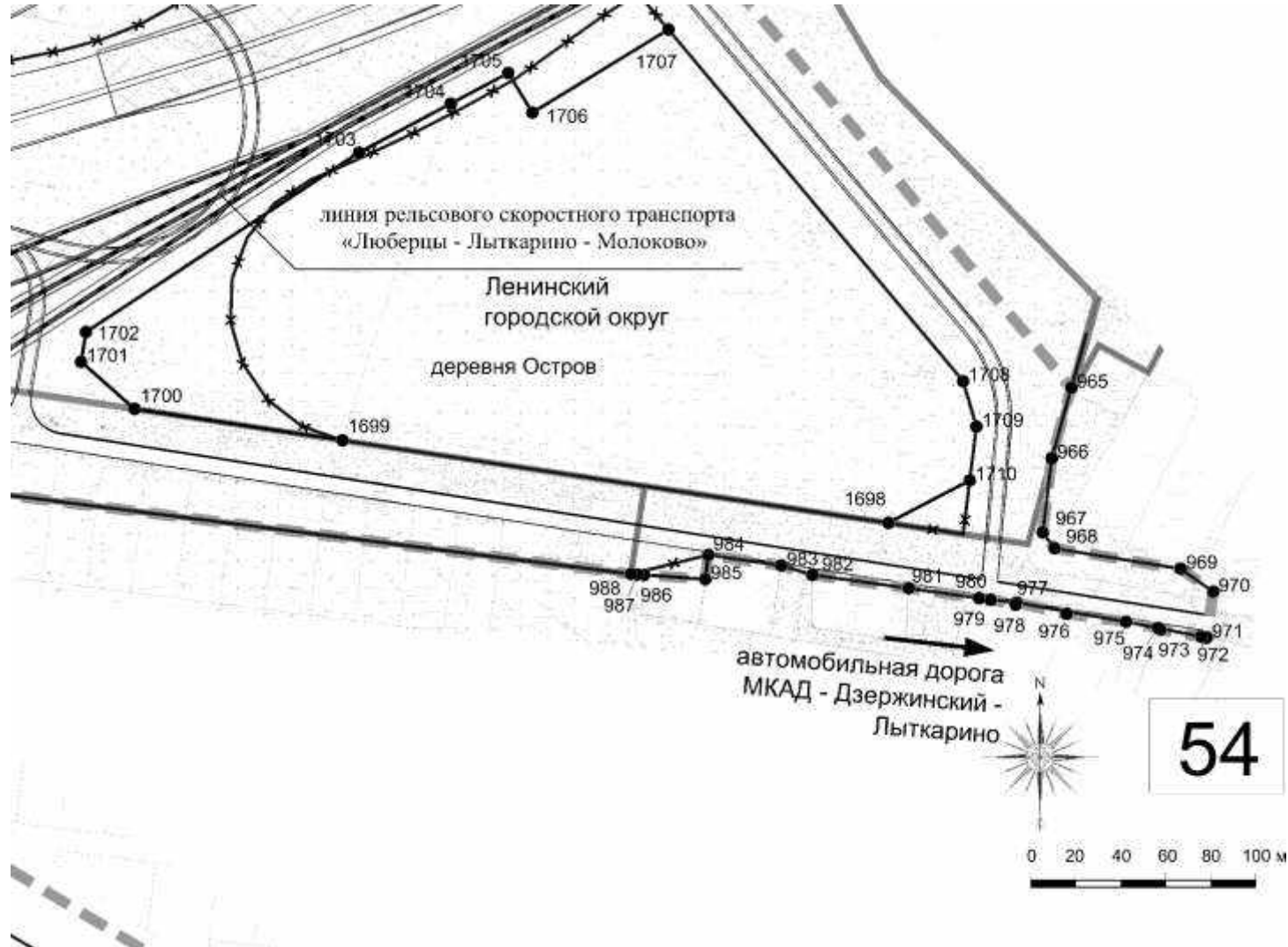
Документация по планировке территории для создания и эксплуатации сети автомобильных дорог общего пользования регионального значения Московской области «Солнцево – Бутово – Видное – Каширское шоссе – Молоково – Лыткарино – Томилино – Красково – Железнодорожный» на платной основе. Элемент 2.

Чертеж красных линий



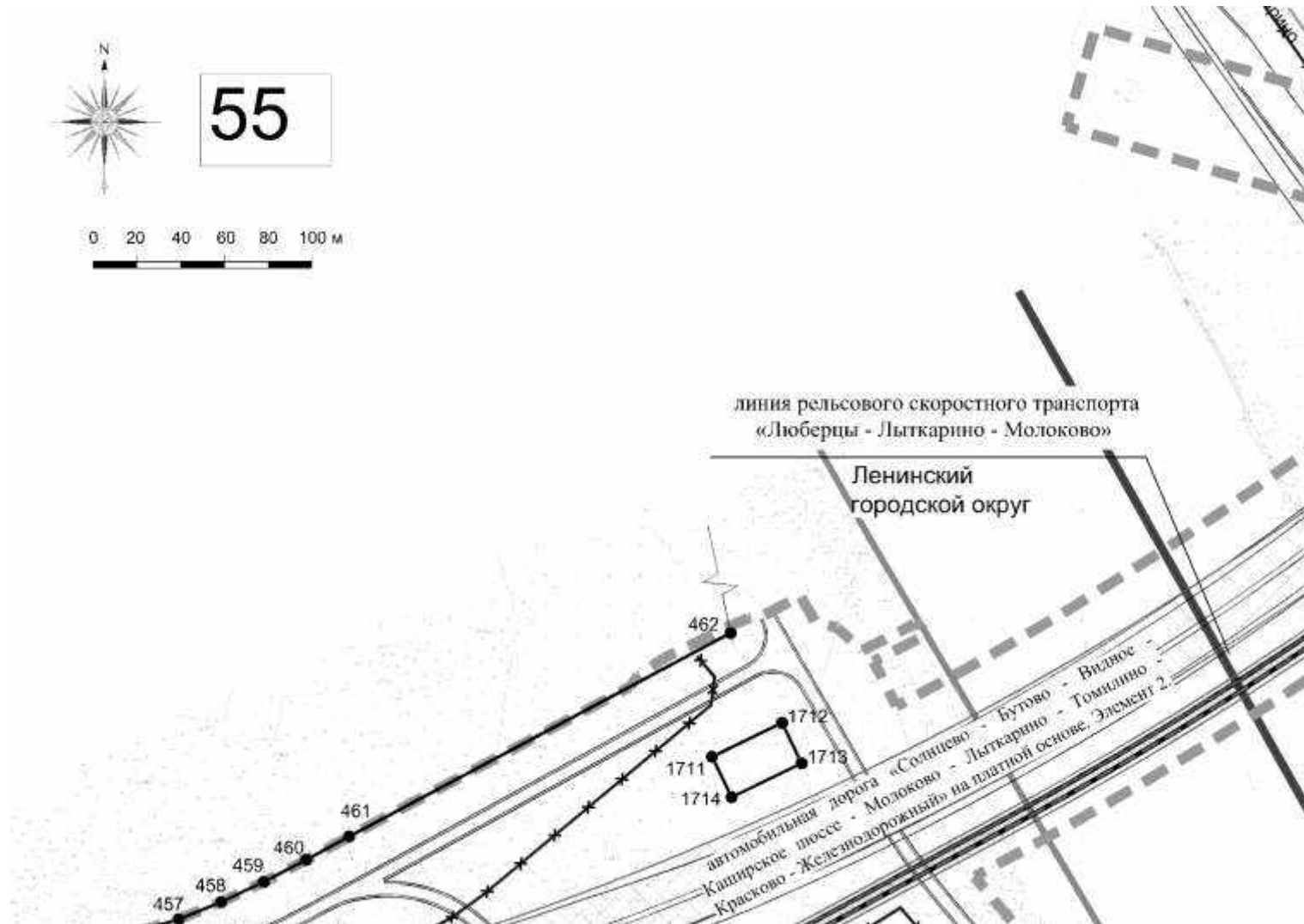
Документация по планировке территории для создания и эксплуатации сети автомобильных дорог общего пользования регионального значения Московской области «Солнцево – Бутово – Видное – Каширское шоссе – Молоково – Лыткарино – Томилино – Красково – Железнодорожный» на платной основе. Элемент 2.

### Чертеж красных линий



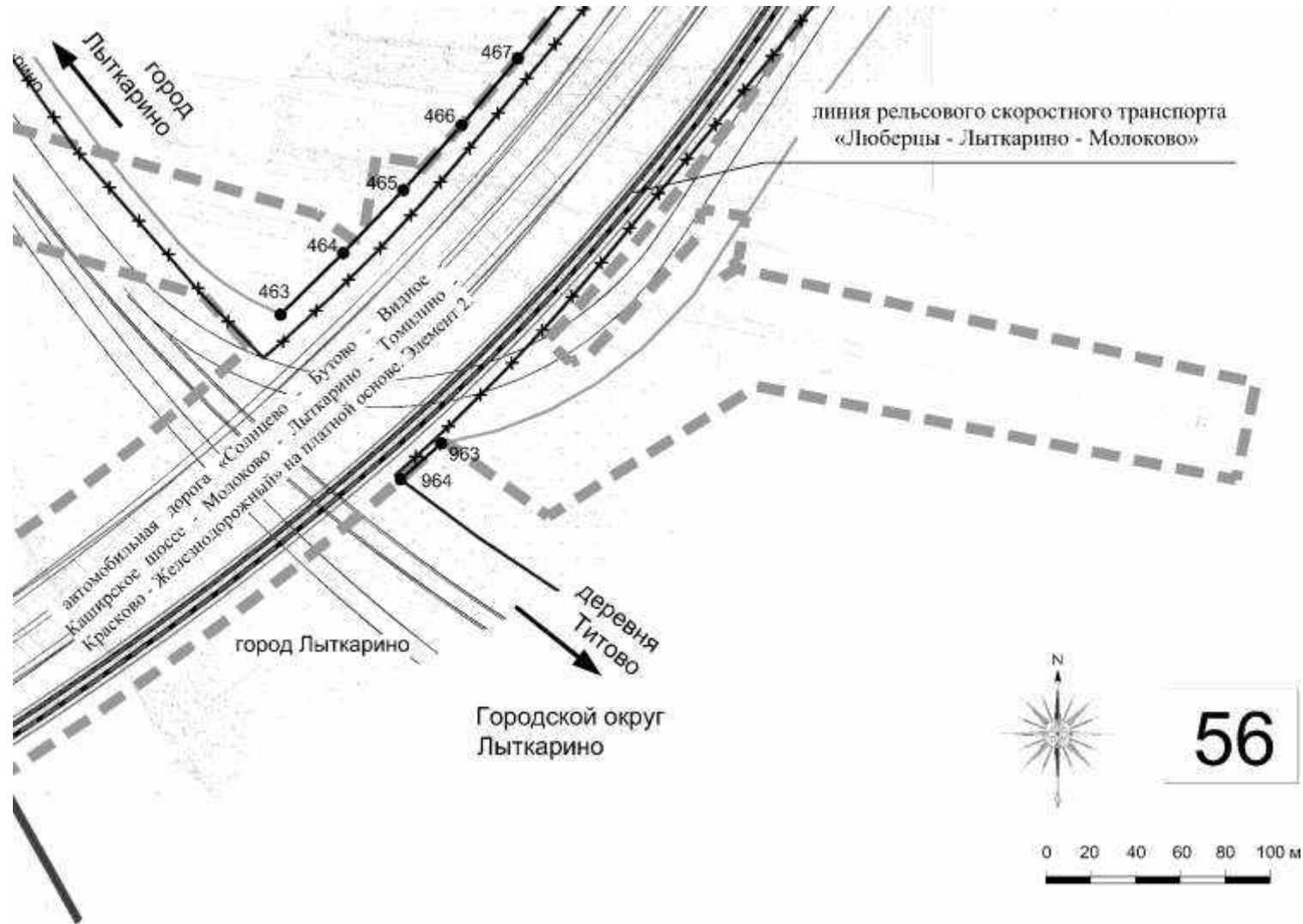
Документация по планировке территории для создания и эксплуатации сети автомобильных дорог общего пользования регионального значения Московской области «Солнцево – Бутово – Видное – Каширское шоссе – Молоково – Лыткарино – Томилино – Красково – Железнодорожный» на платной основе. Элемент 2.

Чертеж красных линий



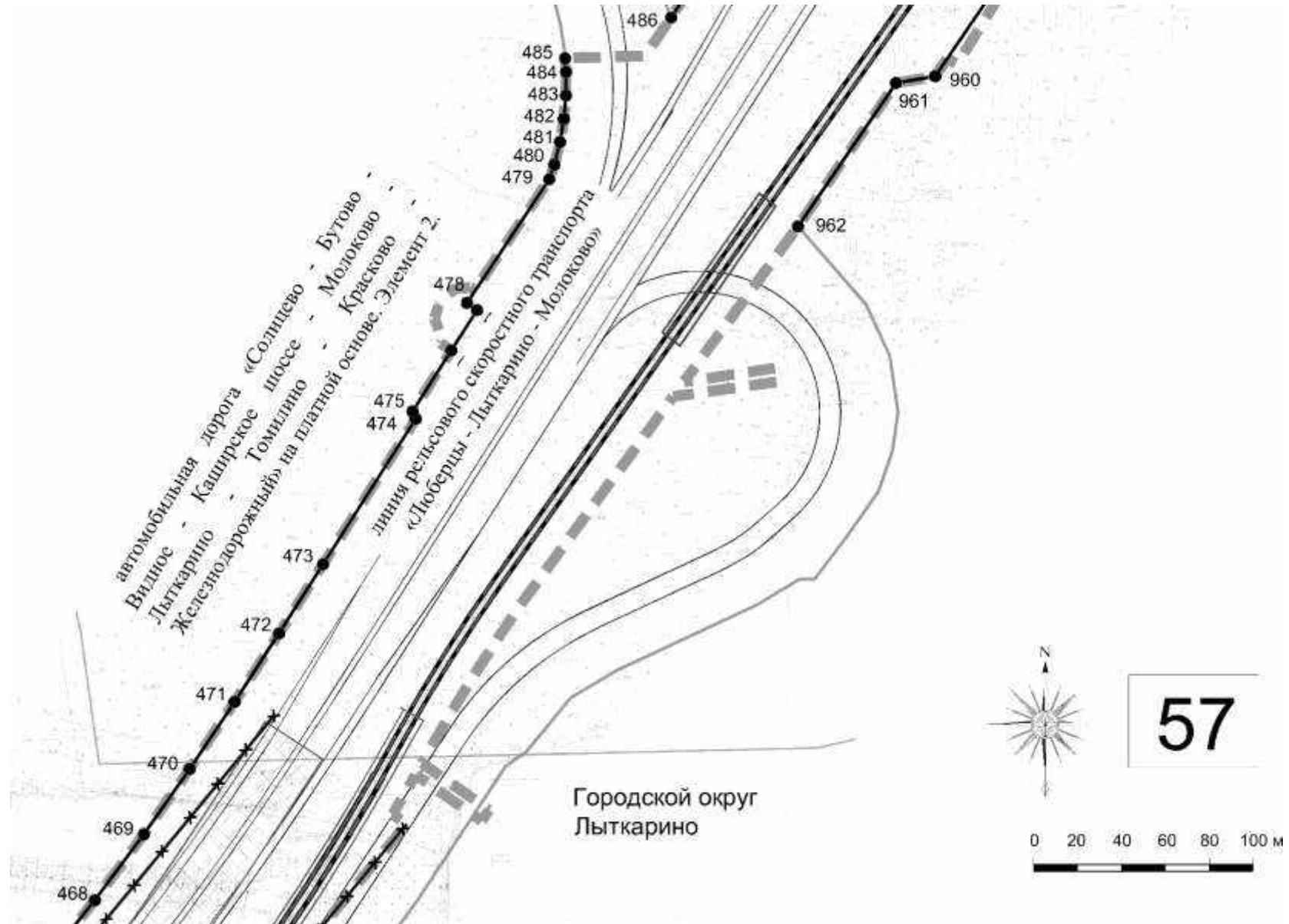
Документация по планировке территории для создания и эксплуатации сети автомобильных дорог общего пользования регионального значения Московской области «Солнцево – Бутово – Видное – Каширское шоссе – Молоково – Лыткарино – Томилино – Красково – Железнодорожный» на платной основе. Элемент 2.

### Чертеж красных линий



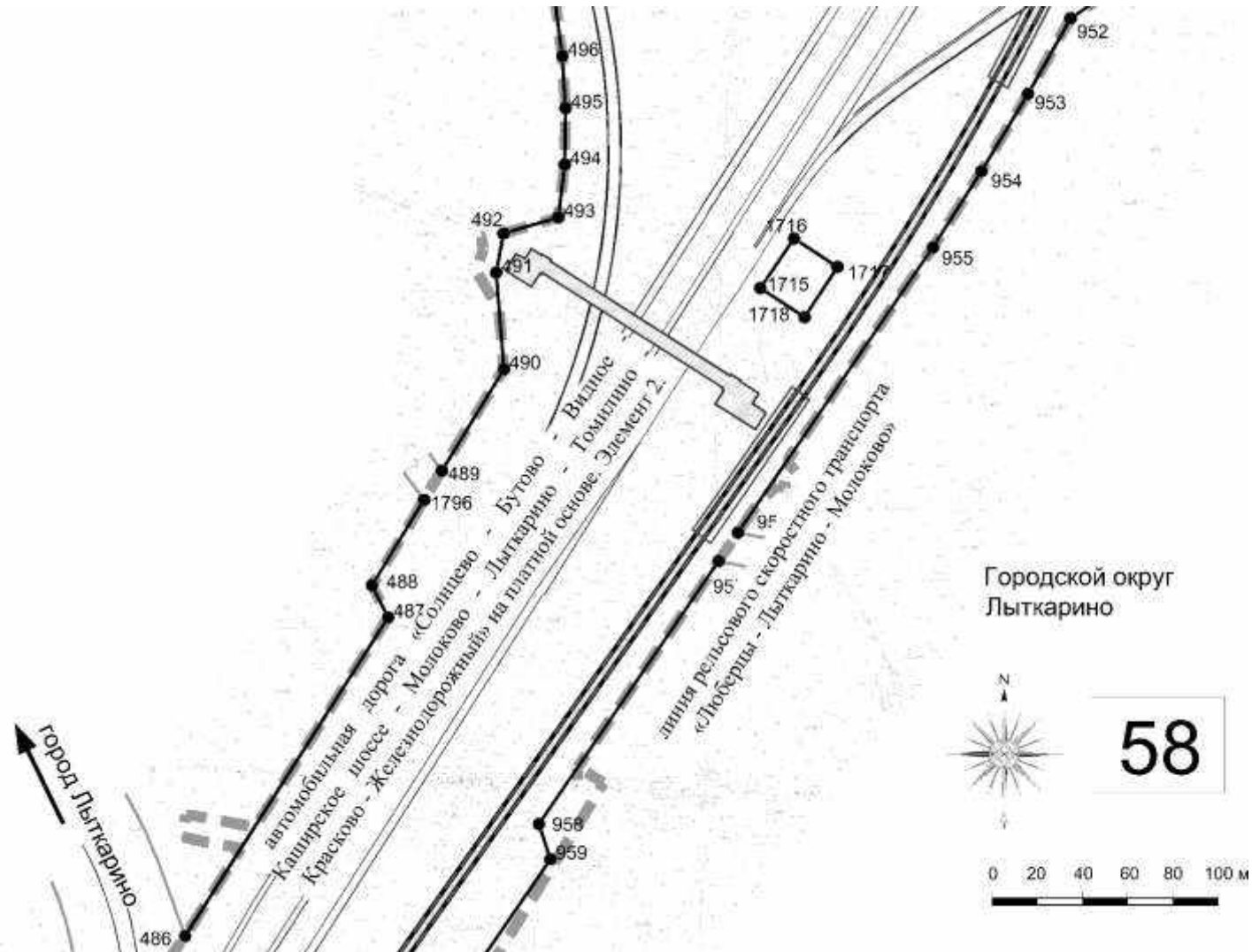
Документация по планировке территории для создания и эксплуатации сети автомобильных дорог общего пользования регионального значения Московской области «Солнцево – Бутово – Видное – Каширское шоссе – Молоково – Лыткарино – Томилино – Красково – Железнодорожный» на платной основе. Элемент 2.

Чертеж красных линий



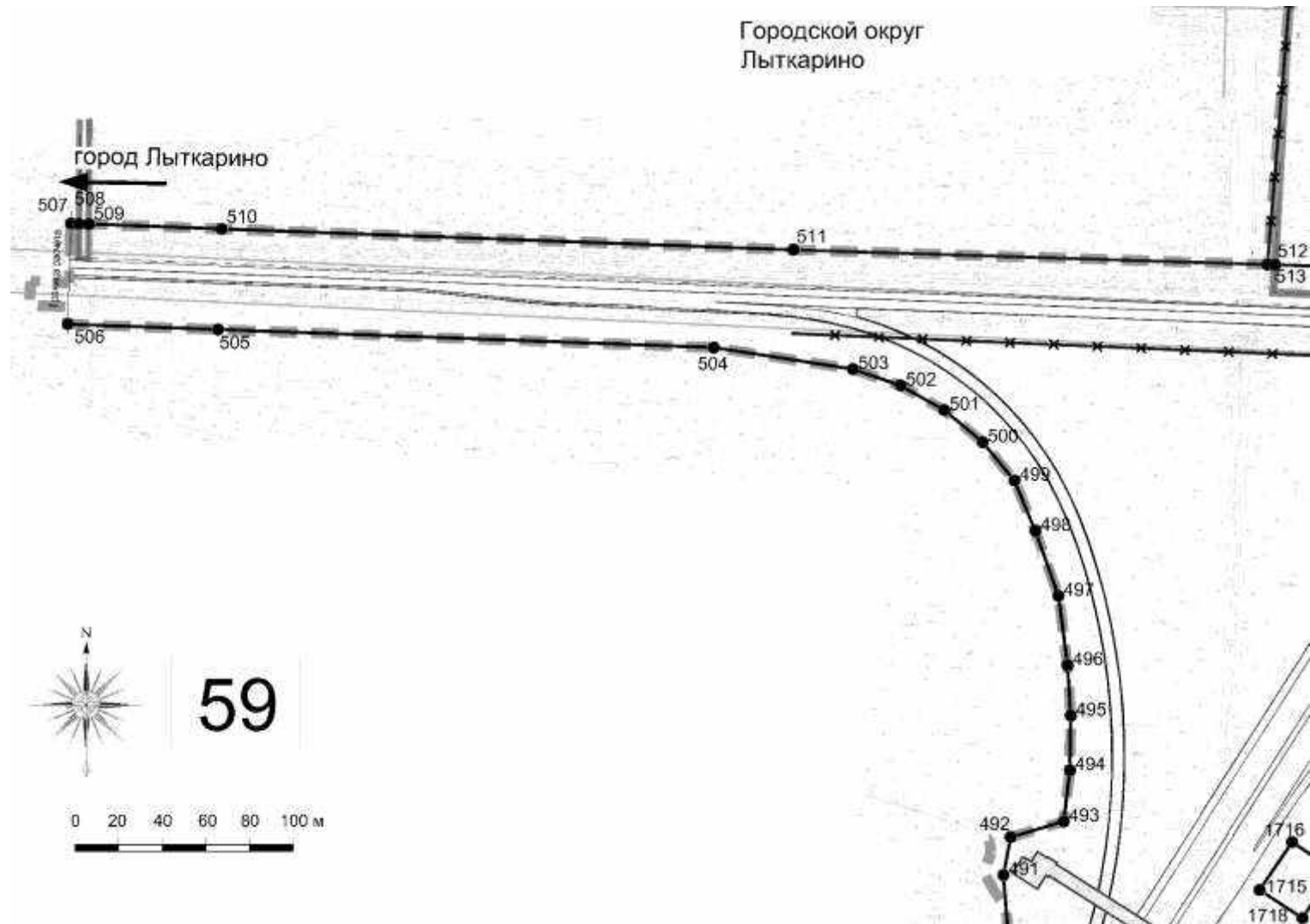
Документация по планировке территории для создания и эксплуатации сети автомобильных дорог общего пользования регионального значения Московской области «Солнцево – Бутово – Видное – Каширское шоссе – Молоково – Лыткарино – Томилино – Красково – Железнодорожный» на платной основе. Элемент 2.

### Чертеж красных линий



Документация по планировке территории для создания и эксплуатации сети автомобильных дорог общего пользования регионального значения Московской области «Солнцево – Бутово – Видное – Каширское шоссе – Молоково – Лыткарино – Томилино – Красково – Железнодорожный» на платной основе. Элемент 2.

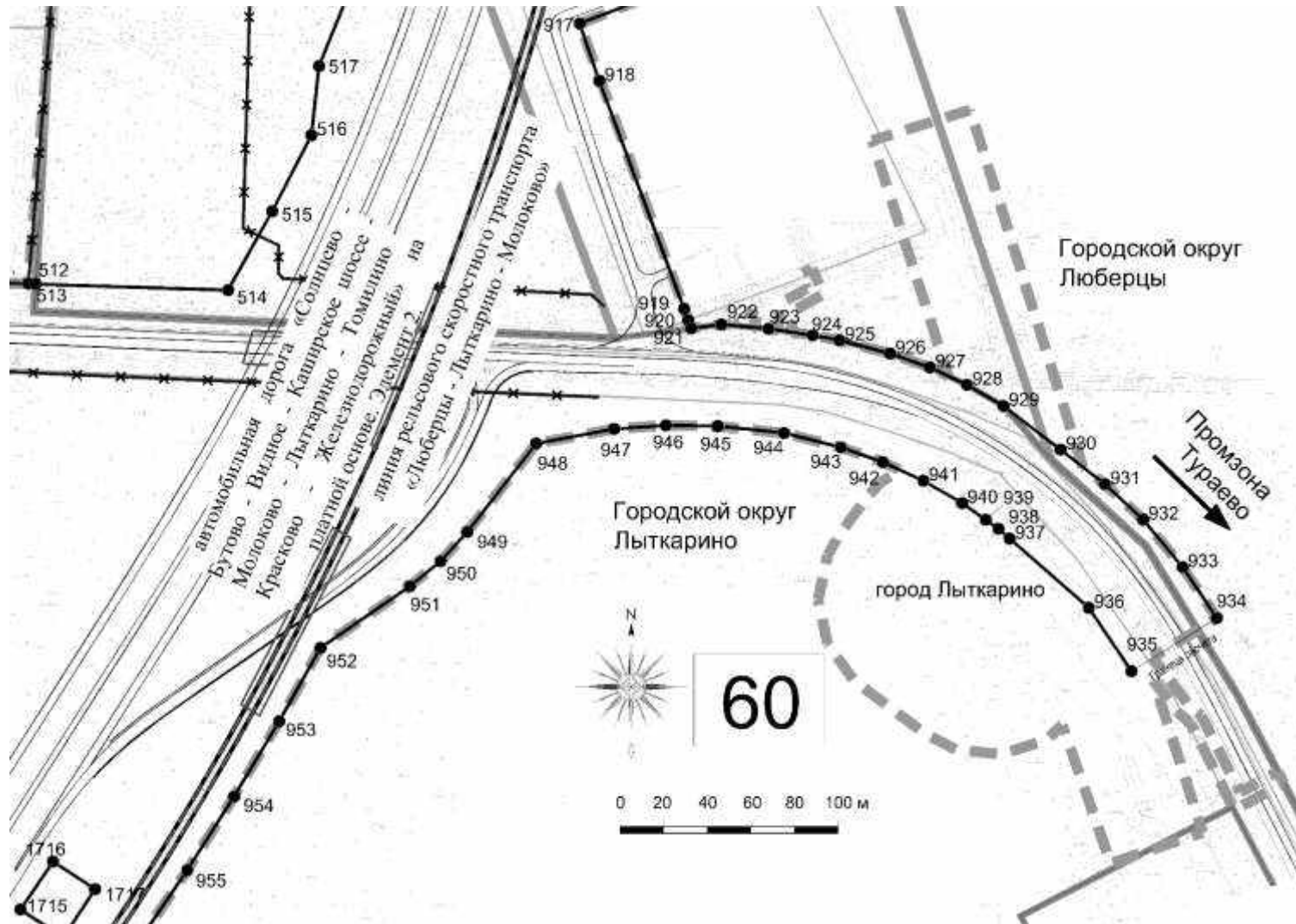
### Чертеж красных линий





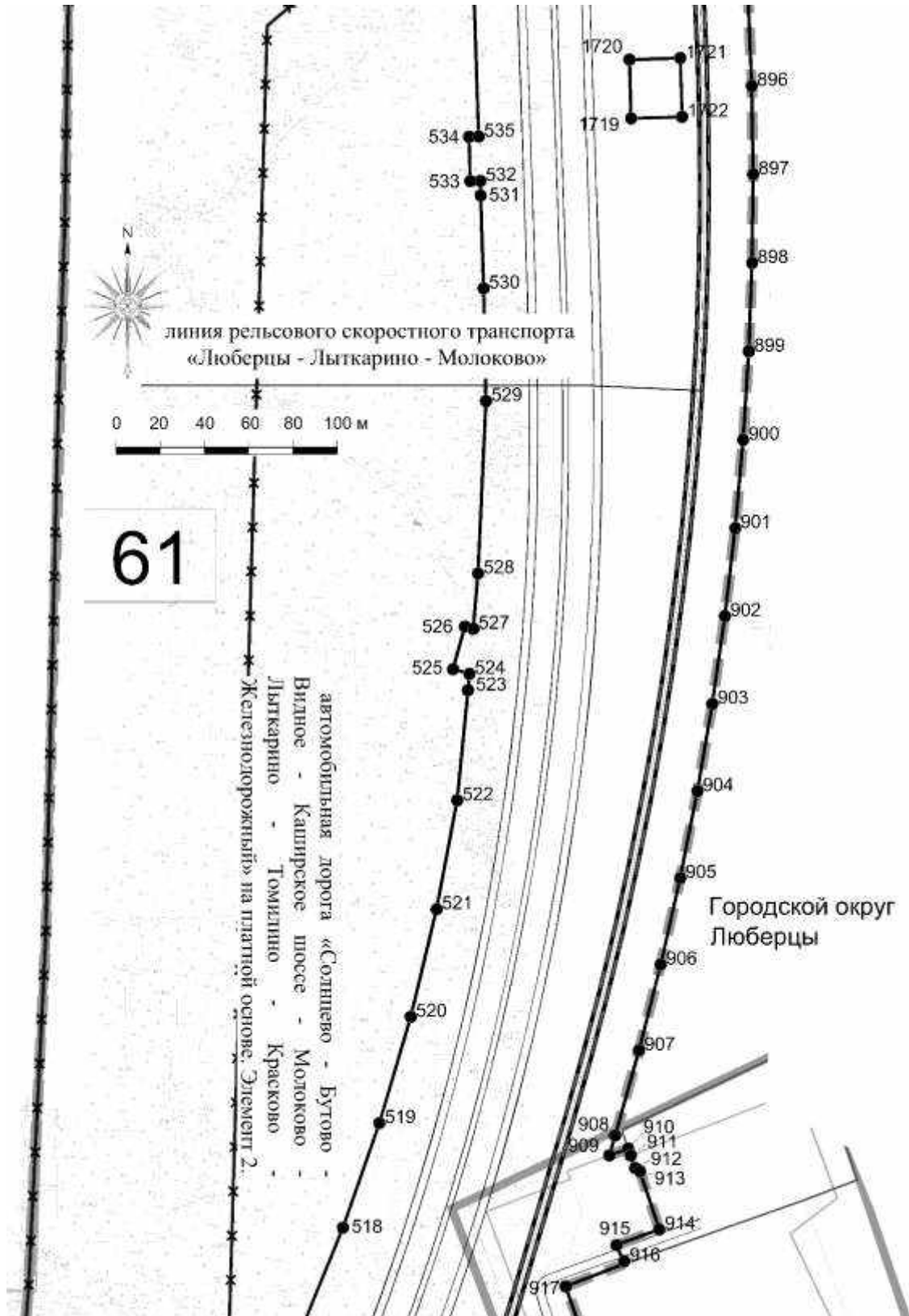
Документация по планировке территории для создания и эксплуатации сети автомобильных дорог общего пользования регионального значения Московской области «Солнцево – Бутово – Видное – Каширское шоссе – Молоково – Лыткарино – Томилино – Красково – Железнодорожный» на платной основе. Элемент 2.

### Чертеж красных линий



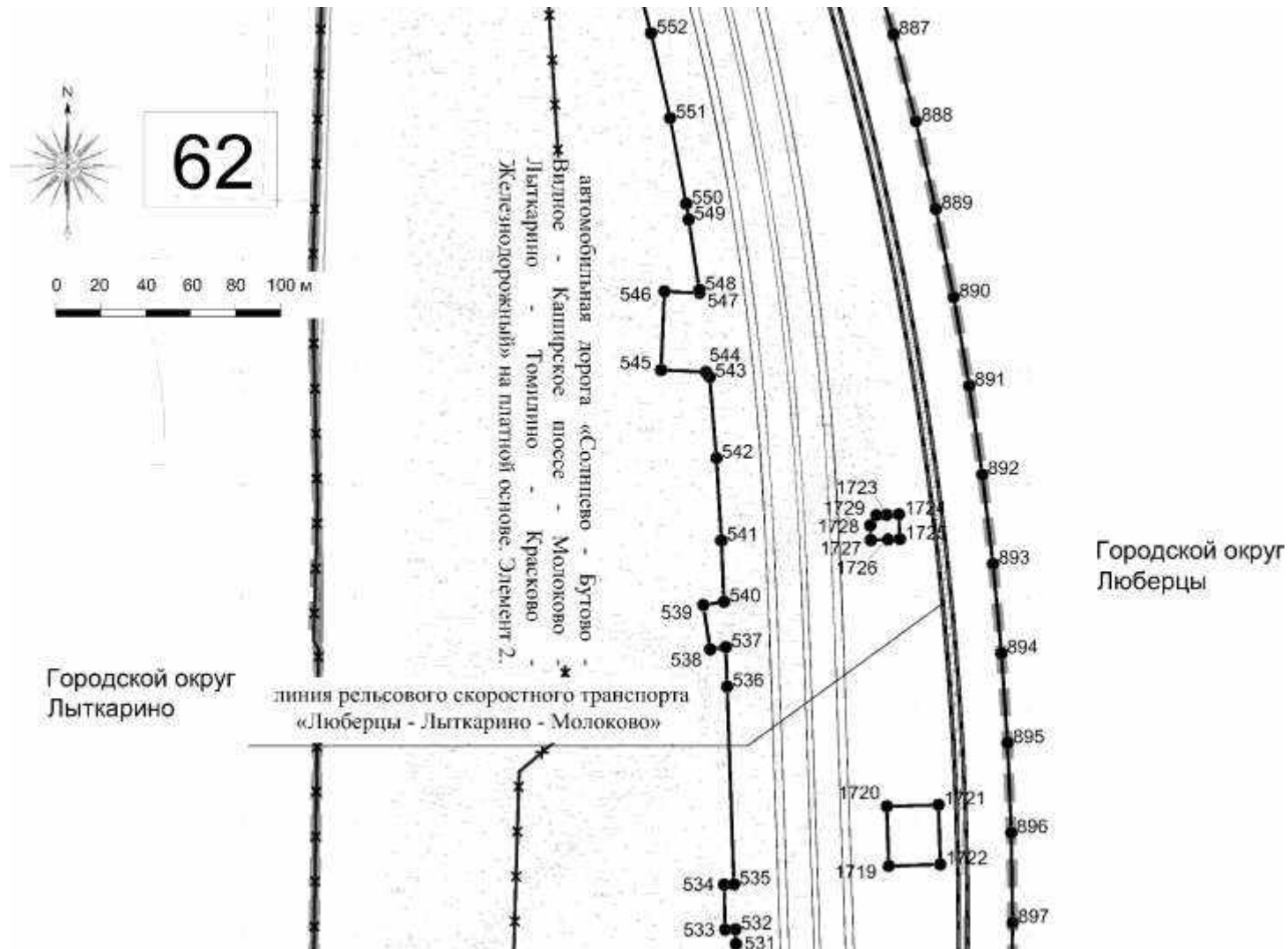
Документация по планировке территории для создания и эксплуатации сети автомобильных дорог общего пользования регионального значения Московской области «Солнцево – Бутово – Видное – Каширское шоссе – Молоково – Лыткарино – Томилино – Красково – Железнодорожный» на платной основе. Элемент 2.

Чертеж красных линий



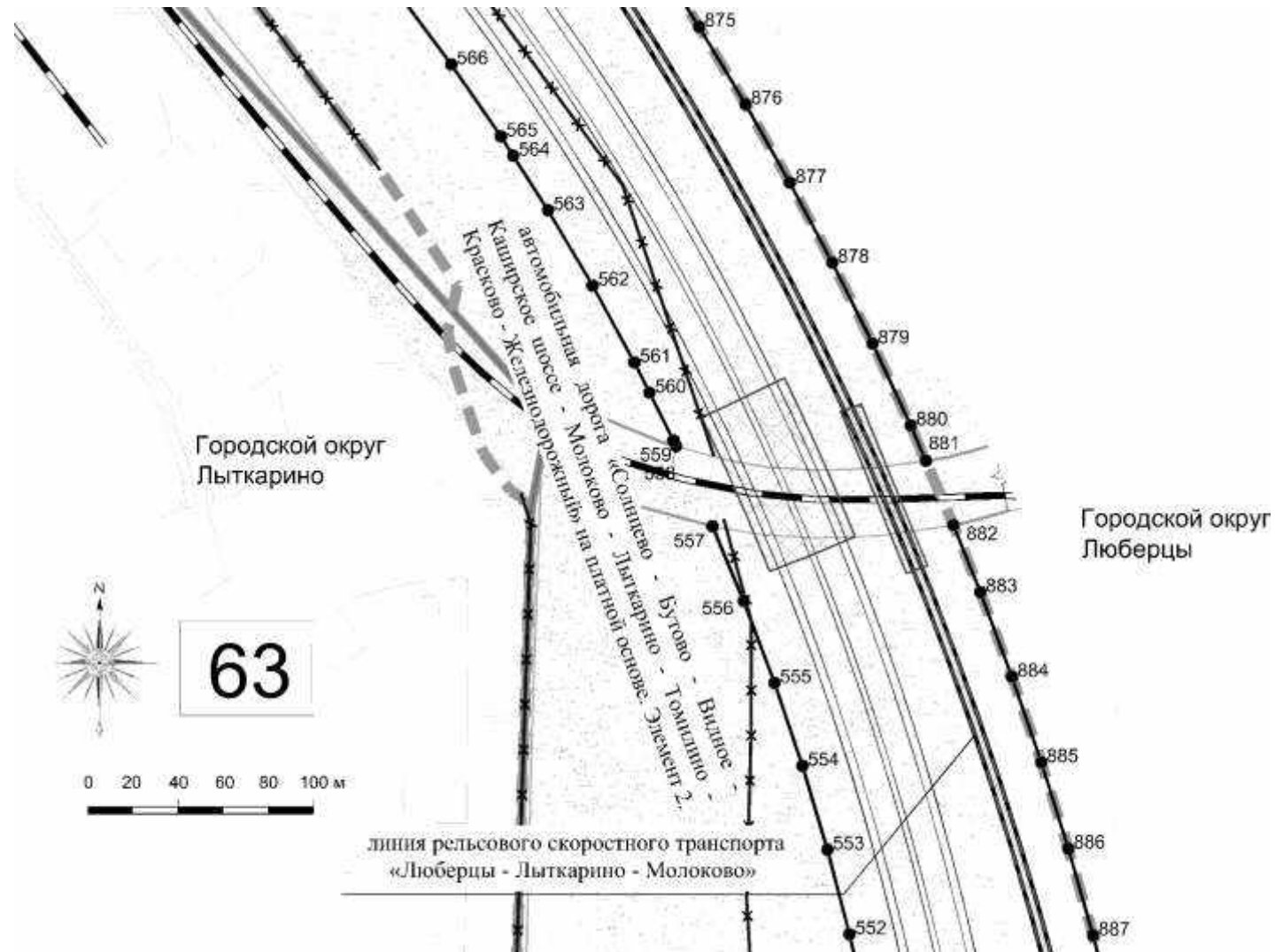
Документация по планировке территории для создания и эксплуатации сети автомобильных дорог общего пользования регионального значения Московской области «Солнцево – Бутово – Видное – Каширское шоссе – Молоково – Лыткарино – Томилино – Красково – Железнодорожный» на платной основе. Элемент 2.

Чертеж красных линий



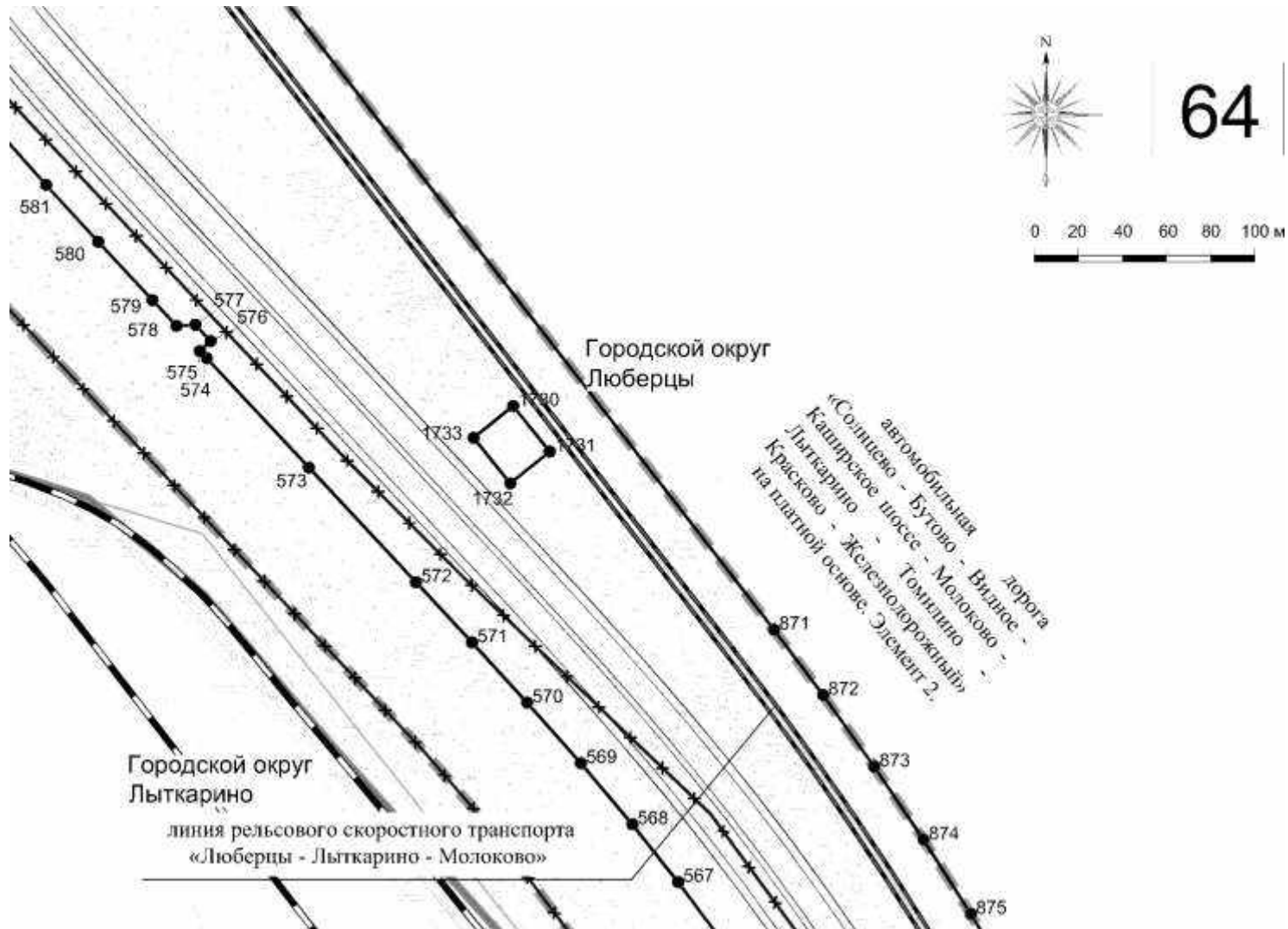
Документация по планировке территории для создания и эксплуатации сети автомобильных дорог общего пользования регионального значения Московской области «Солнцево – Бутово – Видное – Каширское шоссе – Молоково – Лыткарино – Томилино – Красково – Железнодорожный» на платной основе. Элемент 2.

Чертеж красных линий



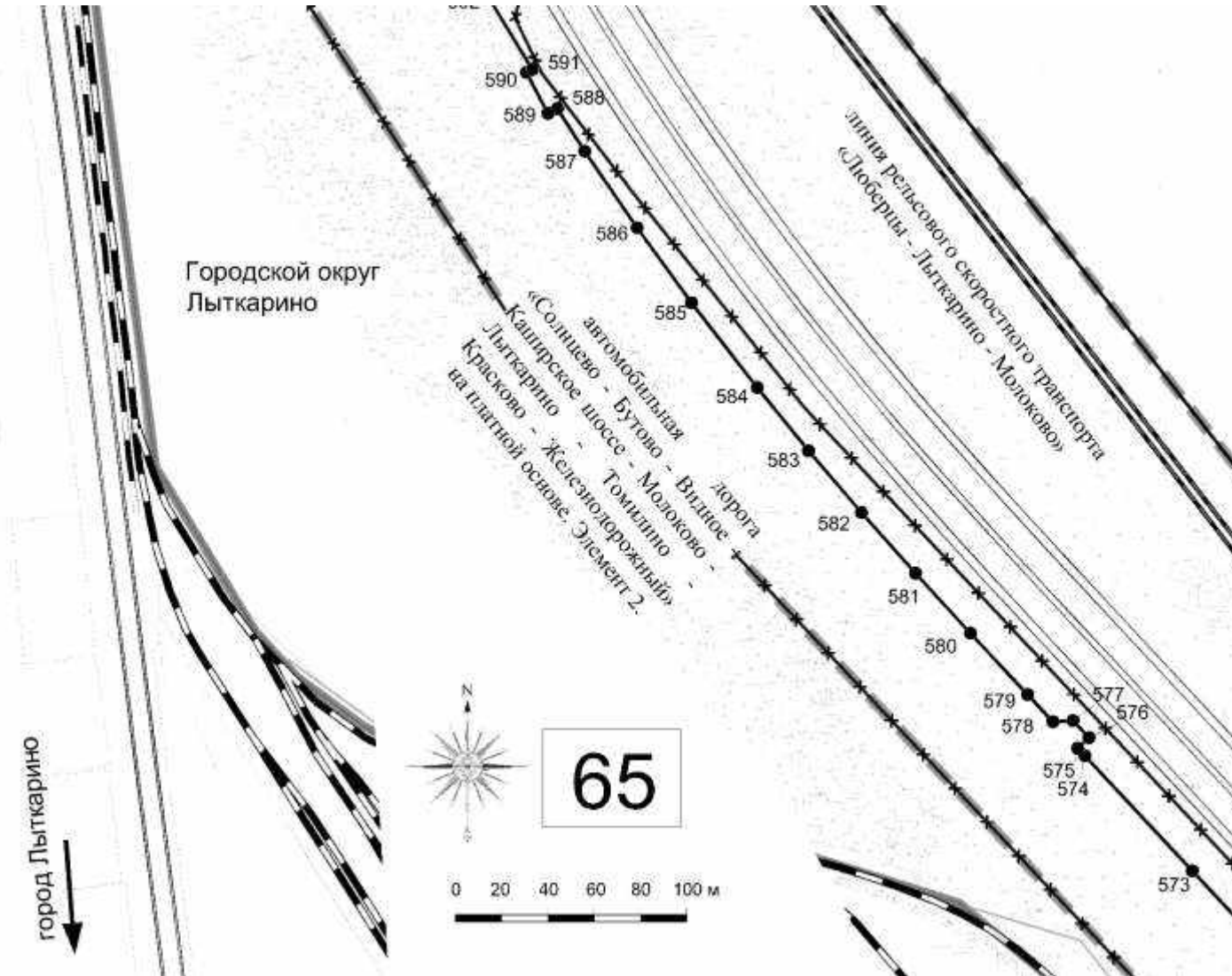
Документация по планировке территории для создания и эксплуатации сети автомобильных дорог общего пользования регионального значения Московской области «Солнцево – Бутово – Видное – Каширское шоссе – Молоково – Лыткарино – Томилино – Красково – Железнодорожный» на платной основе. Элемент 2.

Чертеж красных линий



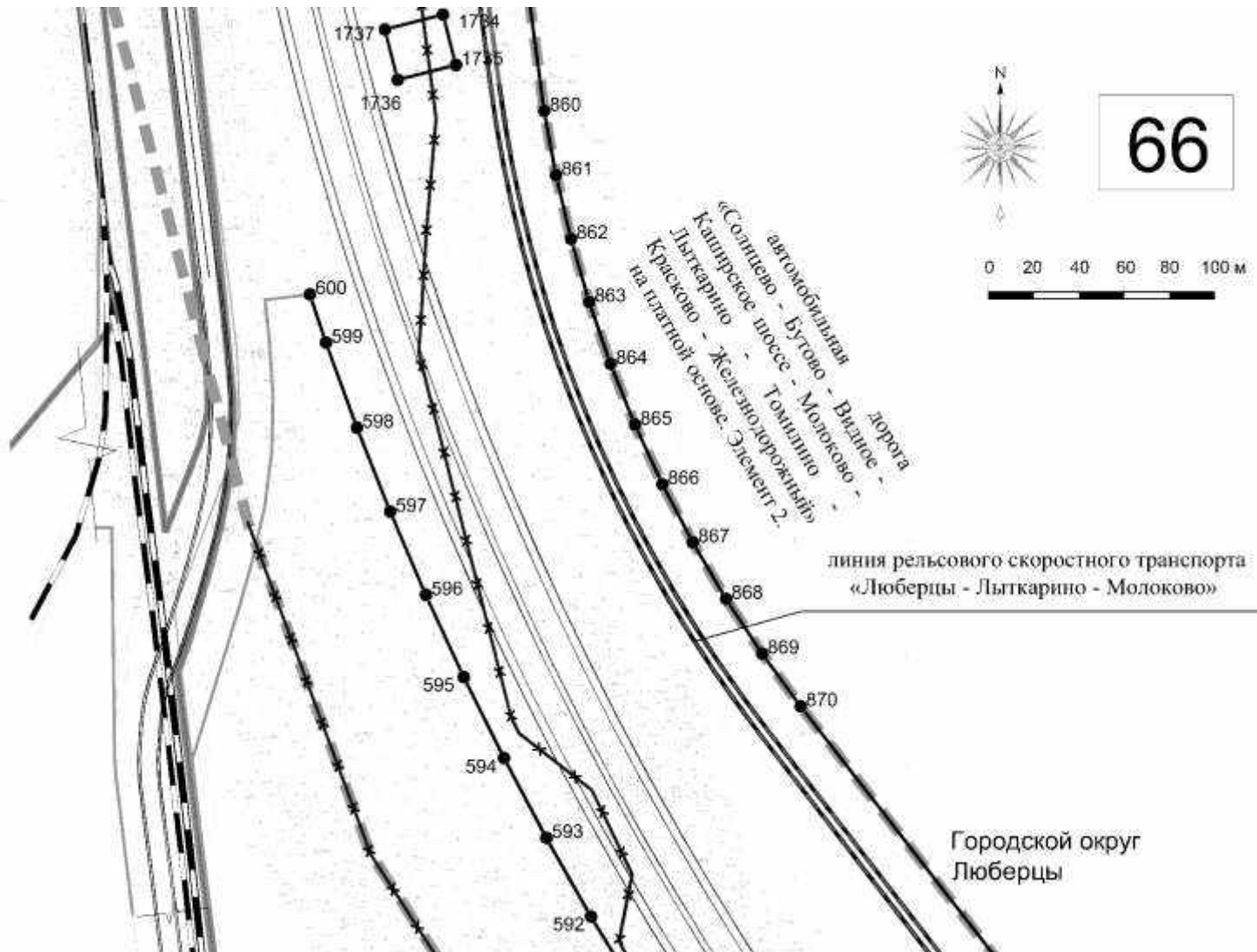
Документация по планировке территории для создания и эксплуатации сети автомобильных дорог общего пользования регионального значения Московской области «Солнцево – Бутово – Видное – Каширское шоссе – Молоково – Лыткарино – Томилино – Красково – Железнодорожный» на платной основе. Элемент 2.

### Чертеж красных линий



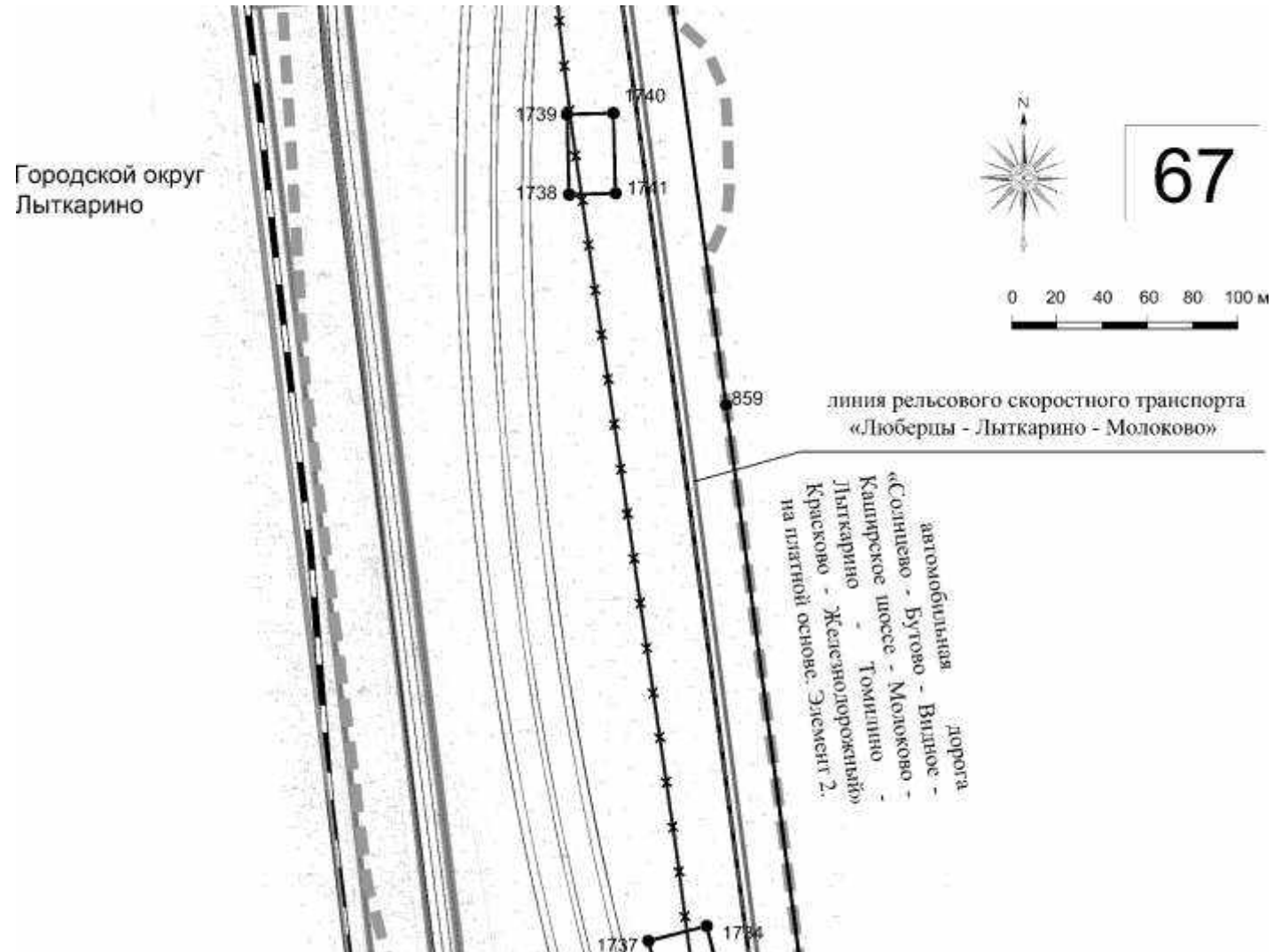
Документация по планировке территории для создания и эксплуатации сети автомобильных дорог общего пользования регионального значения Московской области «Солнцево – Бутово – Видное – Каширское шоссе – Молоково – Лыткарино – Томилино – Красково – Железнодорожный» на платной основе. Элемент 2.

Чертеж красных линий



Документация по планировке территории для создания и эксплуатации сети автомобильных дорог общего пользования регионального значения Московской области «Солнцево – Бутово – Видное – Каширское шоссе – Молоково – Лыткарино – Томилино – Красково – Железнодорожный» на платной основе. Элемент 2.

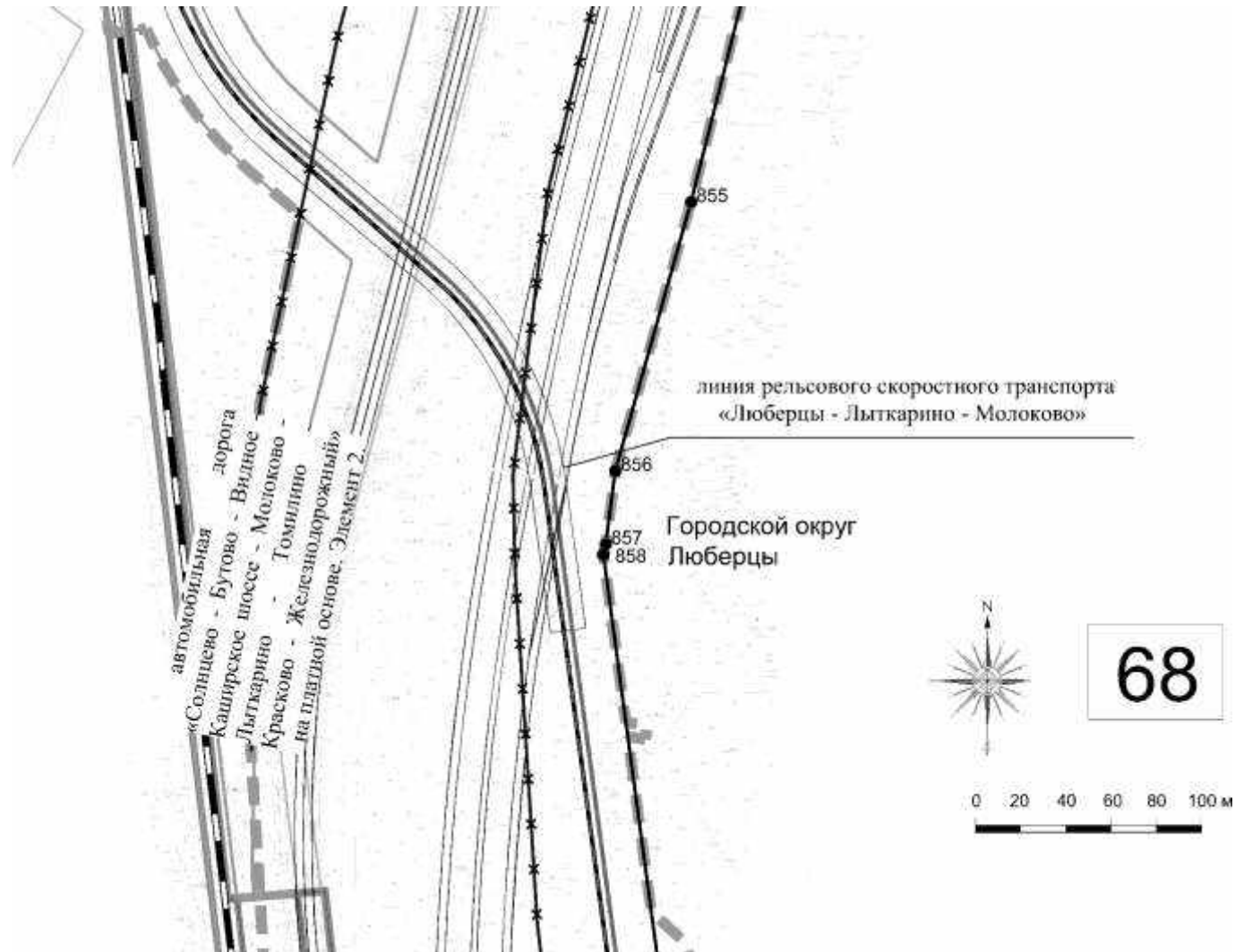
Чертеж красных линий





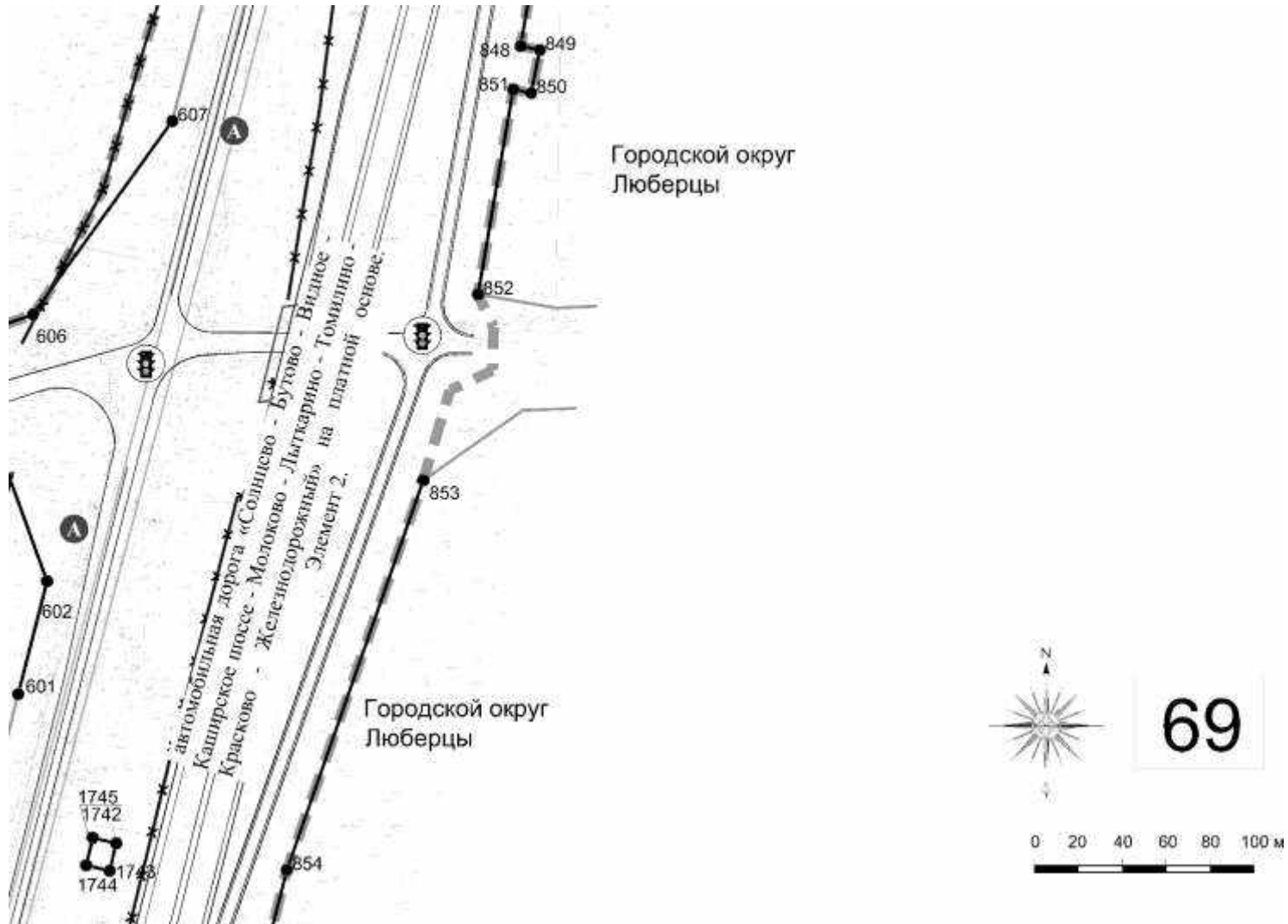
Документация по планировке территории для создания и эксплуатации сети автомобильных дорог общего пользования регионального значения Московской области «Солнцево – Бутово – Видное – Каширское шоссе – Молоково – Лыткарино – Томилино – Красково – Железнодорожный» на платной основе. Элемент 2.

Чертеж красных линий



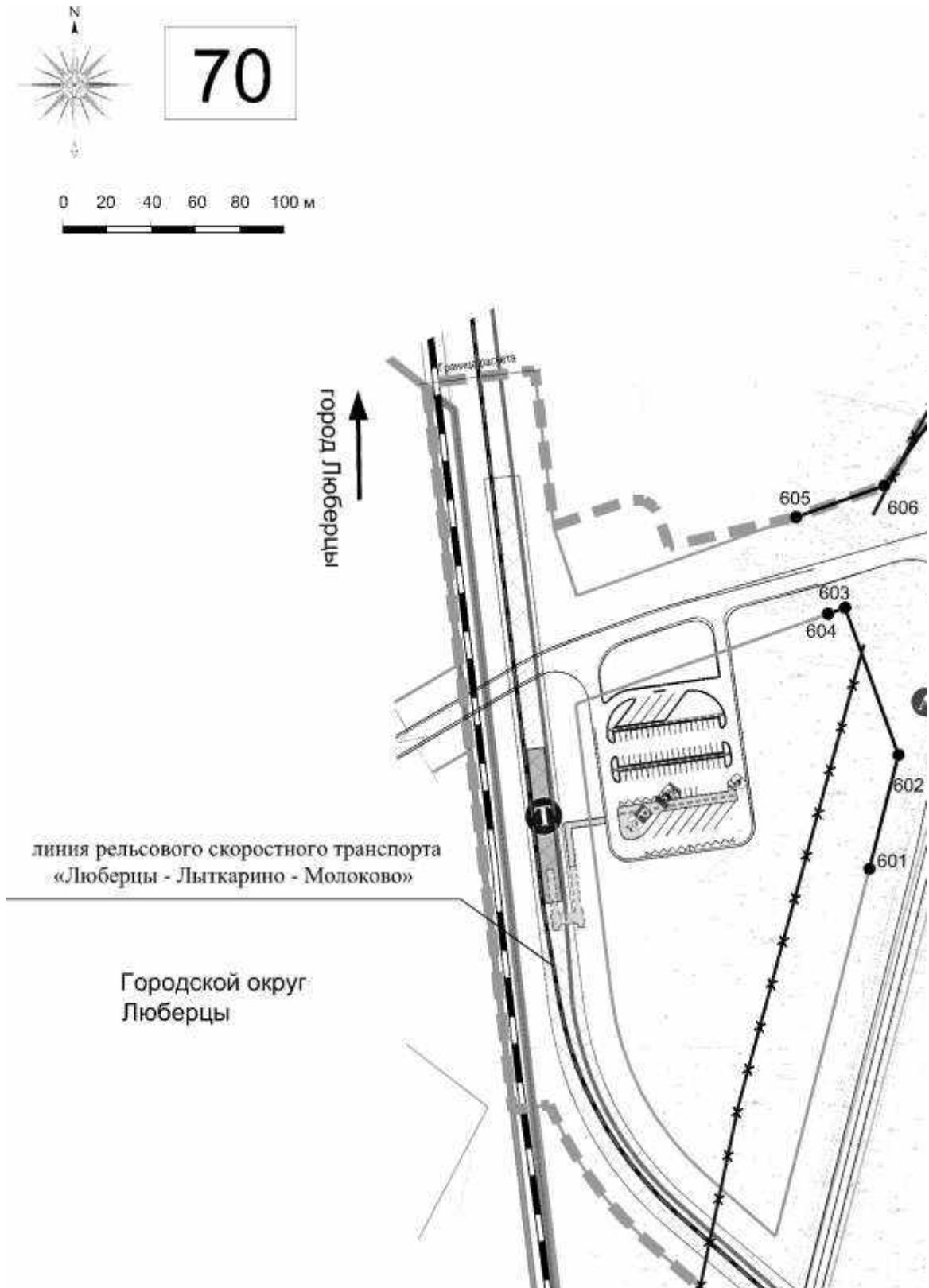
Документация по планировке территории для создания и эксплуатации сети автомобильных дорог общего пользования регионального значения Московской области «Солнцево – Бутово – Видное – Каширское шоссе – Молоково – Лыткарино – Томилино – Красково – Железнодорожный» на платной основе. Элемент 2.

Чертеж красных линий



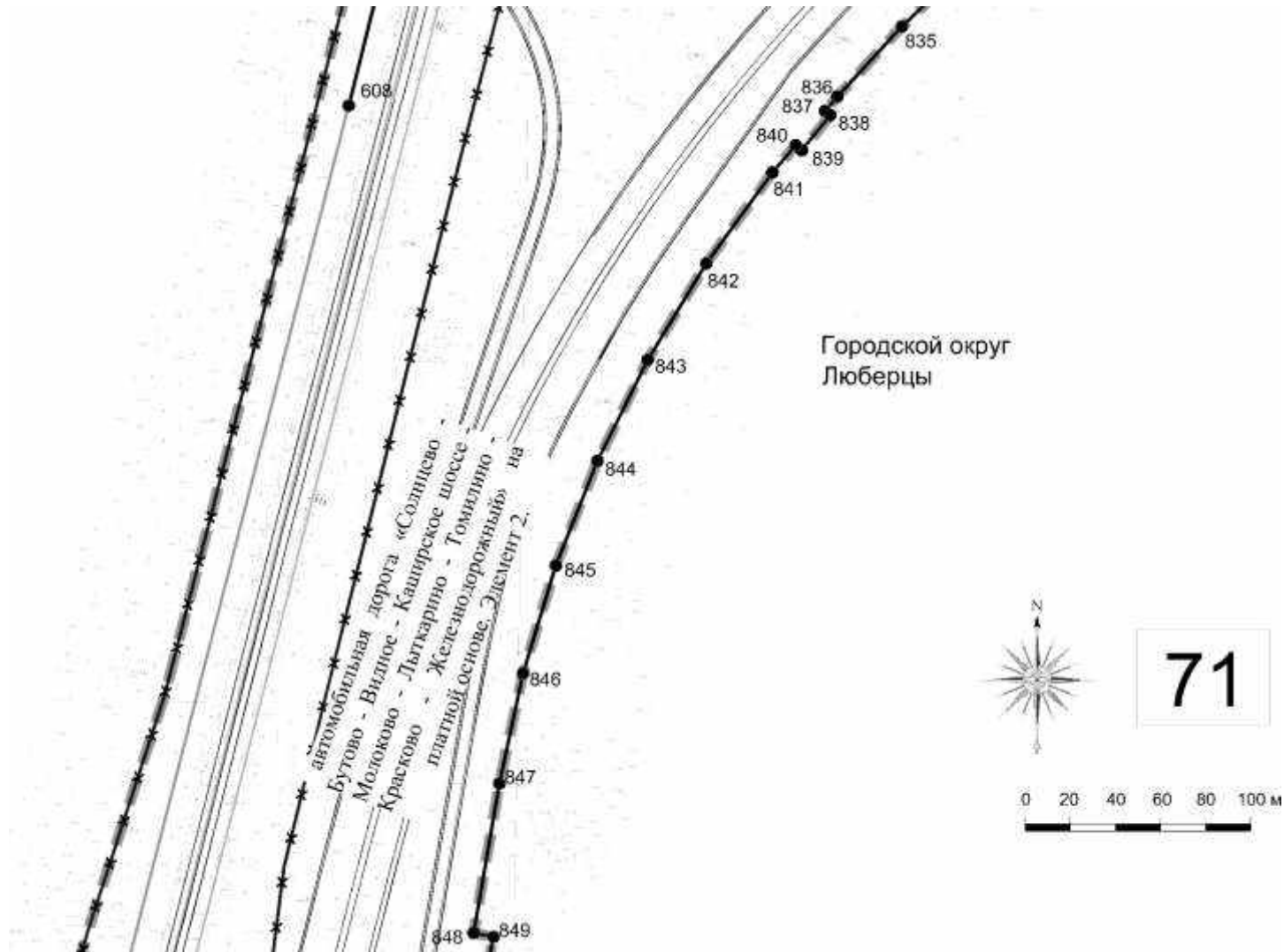
Документация по планировке территории для создания и эксплуатации сети автомобильных дорог общего пользования регионального значения Московской области «Солнцево – Бутово – Видное – Каширское шоссе – Молоково – Лыткарино – Томилино – Красково – Железнодорожный» на платной основе. Элемент 2.

Чертеж красных линий



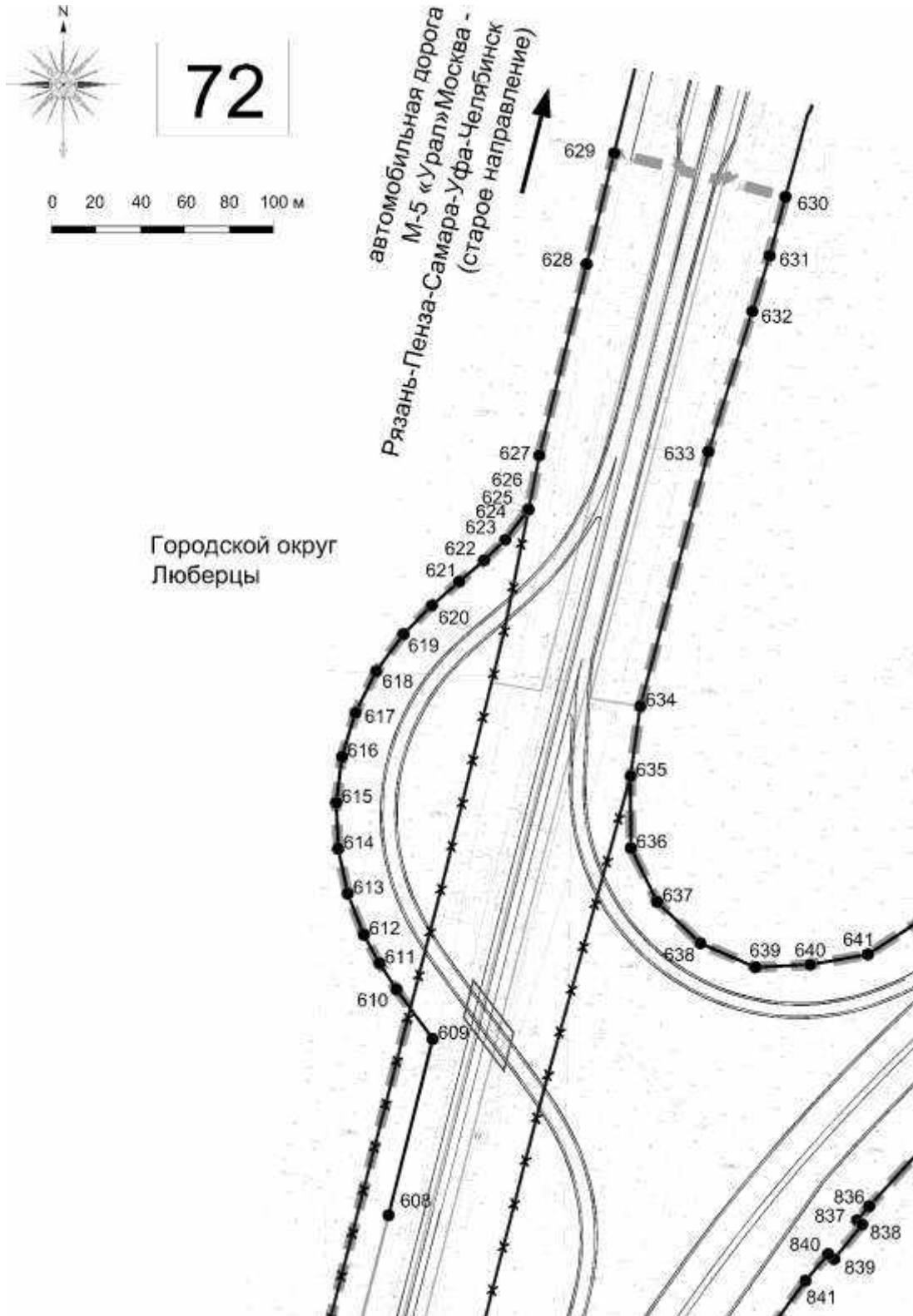
Документация по планировке территории для создания и эксплуатации сети автомобильных дорог общего пользования регионального значения Московской области «Солнцево – Бутово – Видное – Каширское шоссе – Молоково – Лыткарино – Томилино – Красково – Железнодорожный» на платной основе. Элемент 2.

Чертеж красных линий



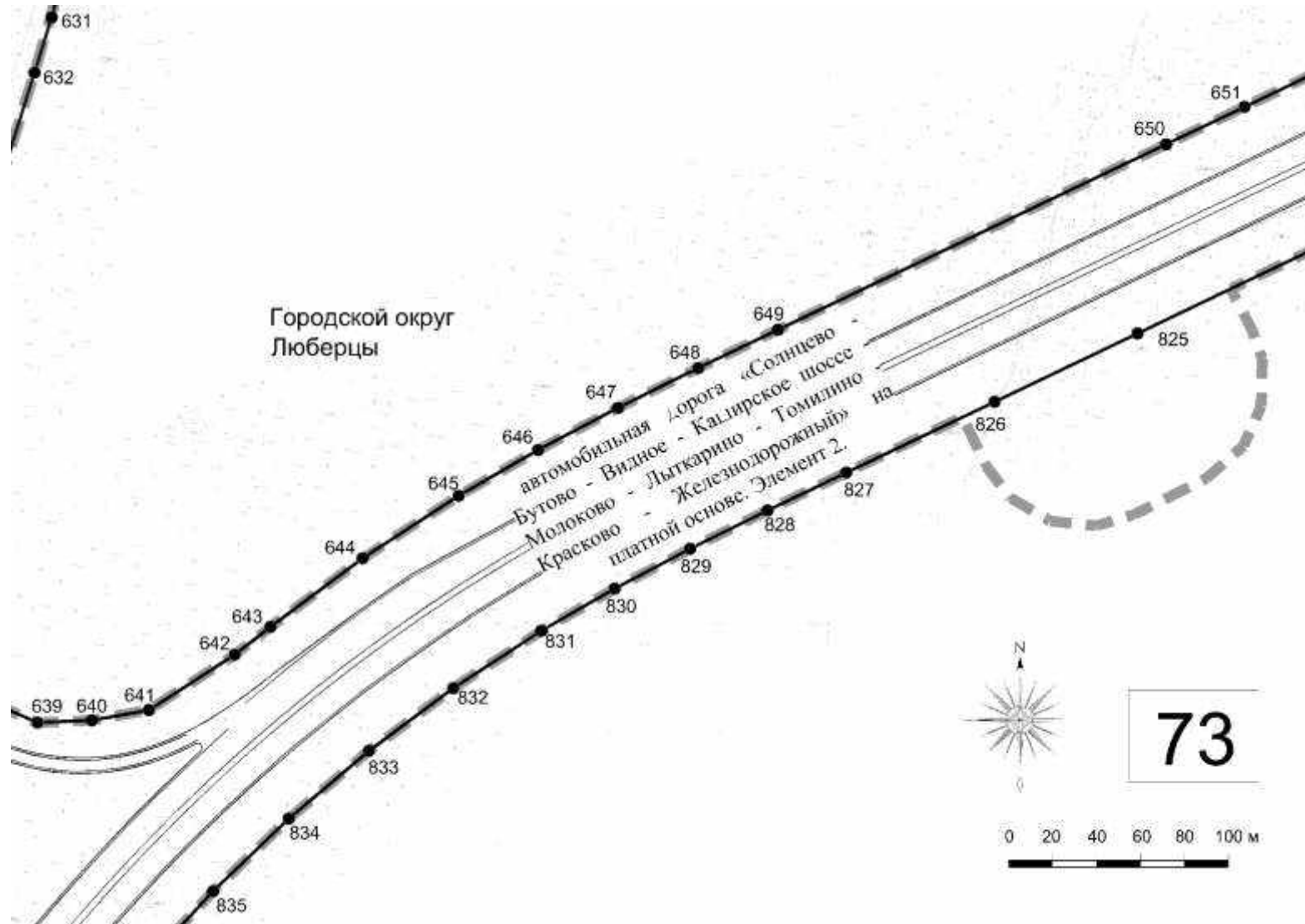
Документация по планировке территории для создания и эксплуатации сети автомобильных дорог общего пользования регионального значения Московской области «Солнцево – Бутово – Видное – Каширское шоссе – Молоково – Лыткарино – Томилино – Красково – Железнодорожный» на платной основе. Элемент 2.

Чертеж красных линий



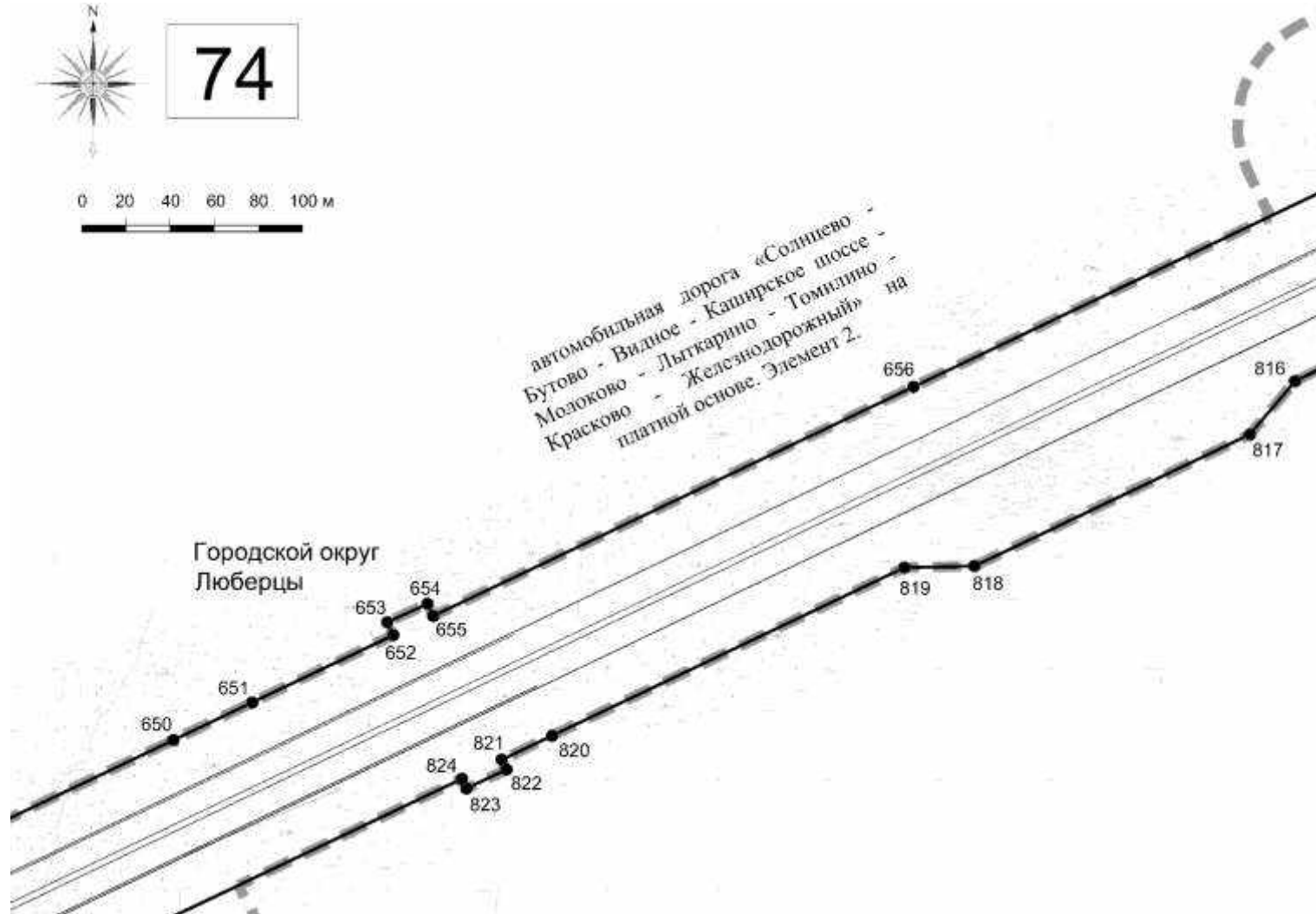
Документация по планировке территории для создания и эксплуатации сети автомобильных дорог общего пользования регионального значения Московской области «Солнцево – Бутово – Видное – Каширское шоссе – Молоково – Лыткарино – Томилино – Красково – Железнодорожный» на платной основе. Элемент 2.

Чертеж красных линий



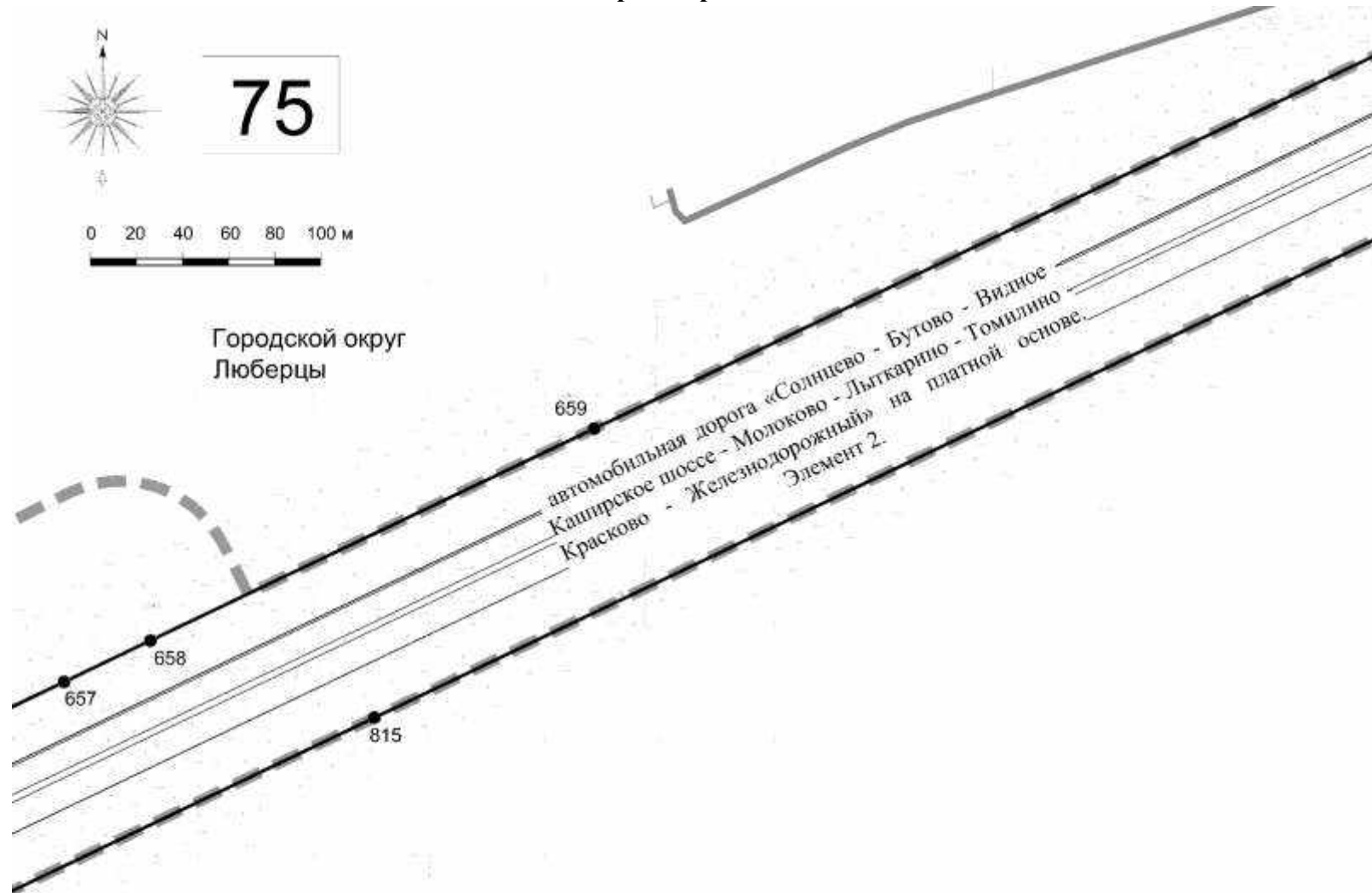
Документация по планировке территории для создания и эксплуатации сети автомобильных дорог общего пользования регионального значения Московской области «Солнцево – Бутово – Видное – Каширское шоссе – Молоково – Лыткарино – Томилино – Красково – Железнодорожный» на платной основе. Элемент 2.

Чертеж красных линий



Документация по планировке территории для создания и эксплуатации сети автомобильных дорог общего пользования регионального значения Московской области «Солнцево – Бутово – Видное – Каширское шоссе – Молоково – Лыткарино – Томилино – Красково – Железнодорожный» на платной основе. Элемент 2.

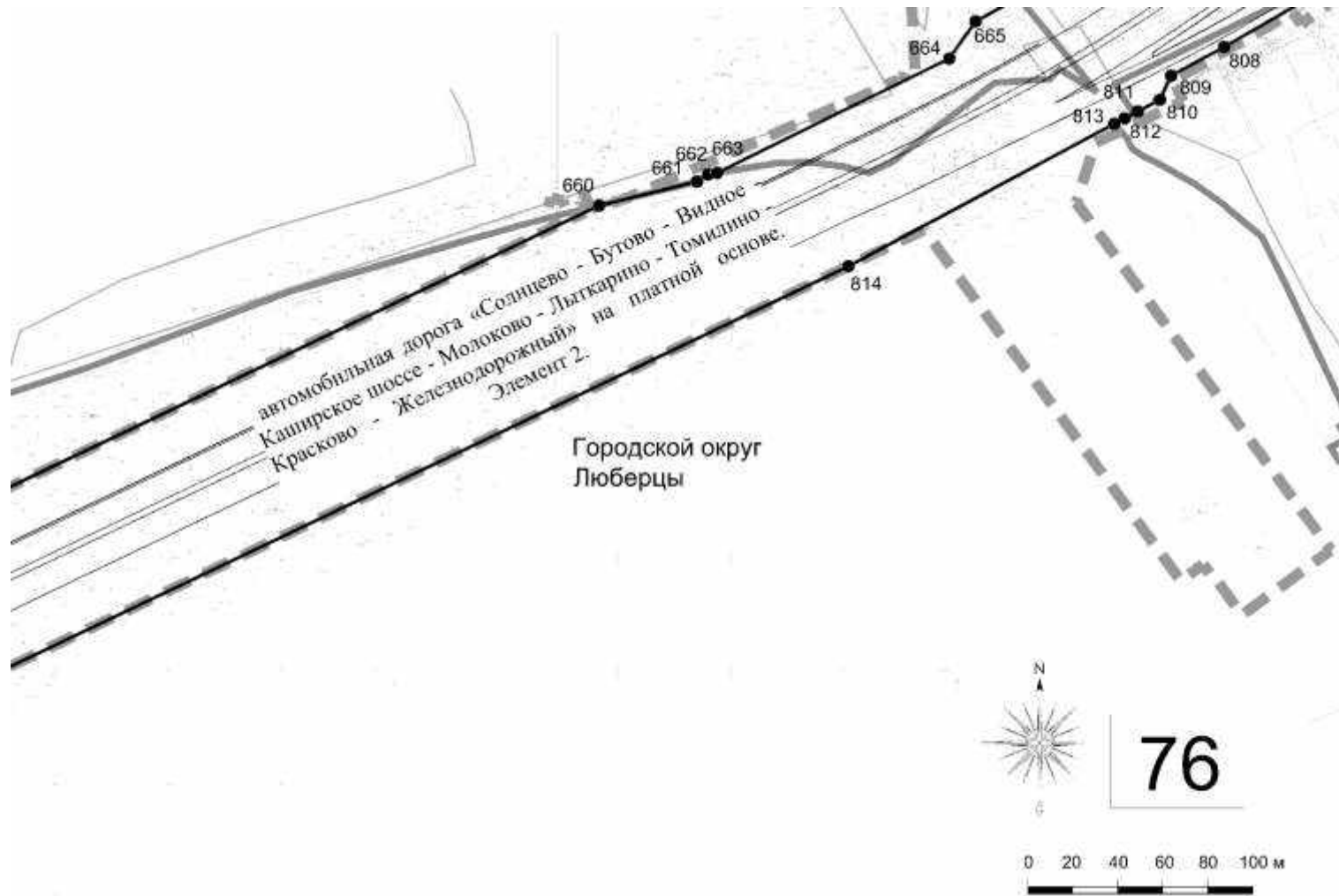
Чертеж красных линий





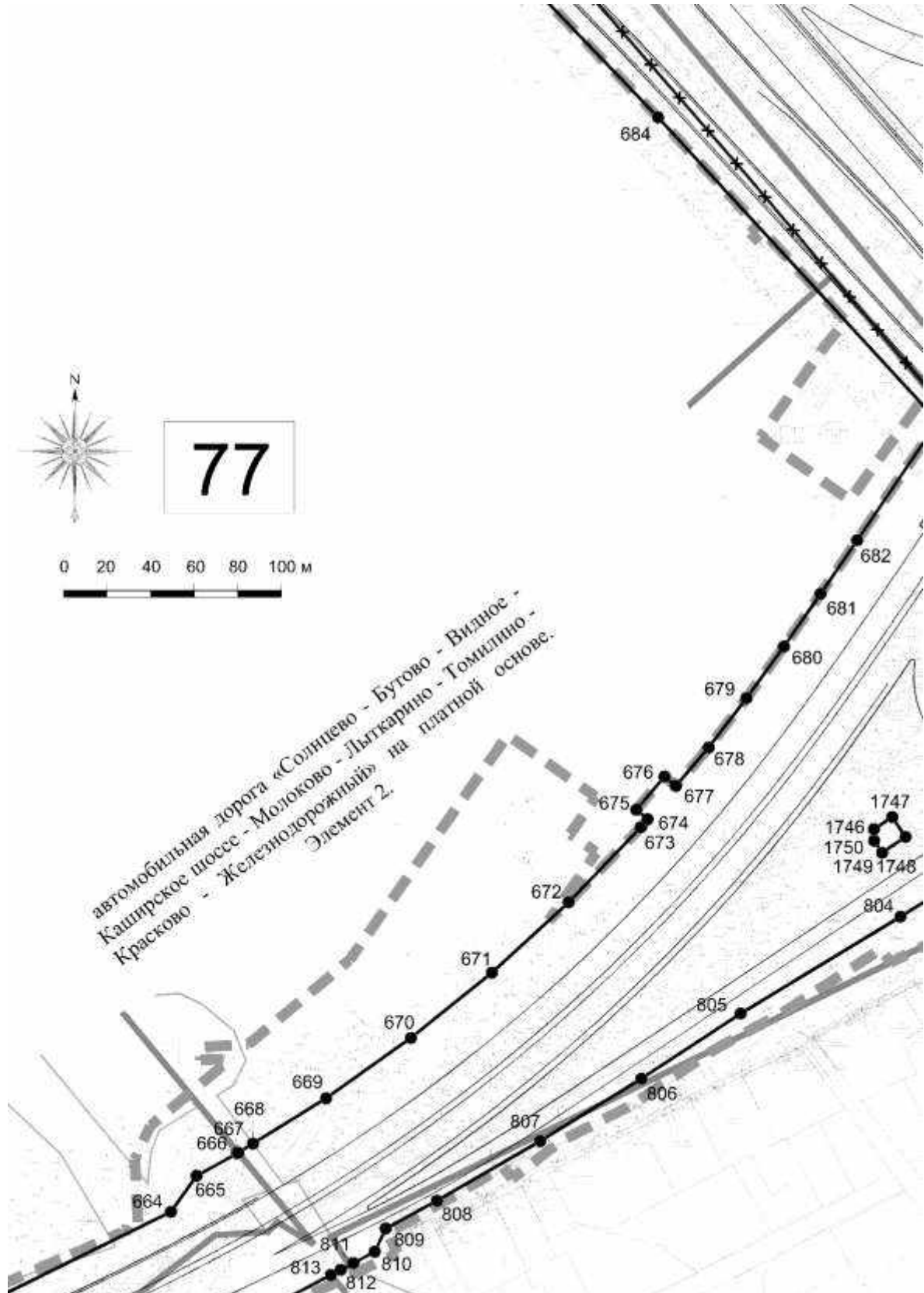
Документация по планировке территории для создания и эксплуатации сети автомобильных дорог общего пользования регионального значения Московской области «Солнцево – Бутово – Видное – Каширское шоссе – Молоково – Лыткарино – Томилино – Красково – Железнодорожный» на платной основе. Элемент 2.

### Чертеж красных линий



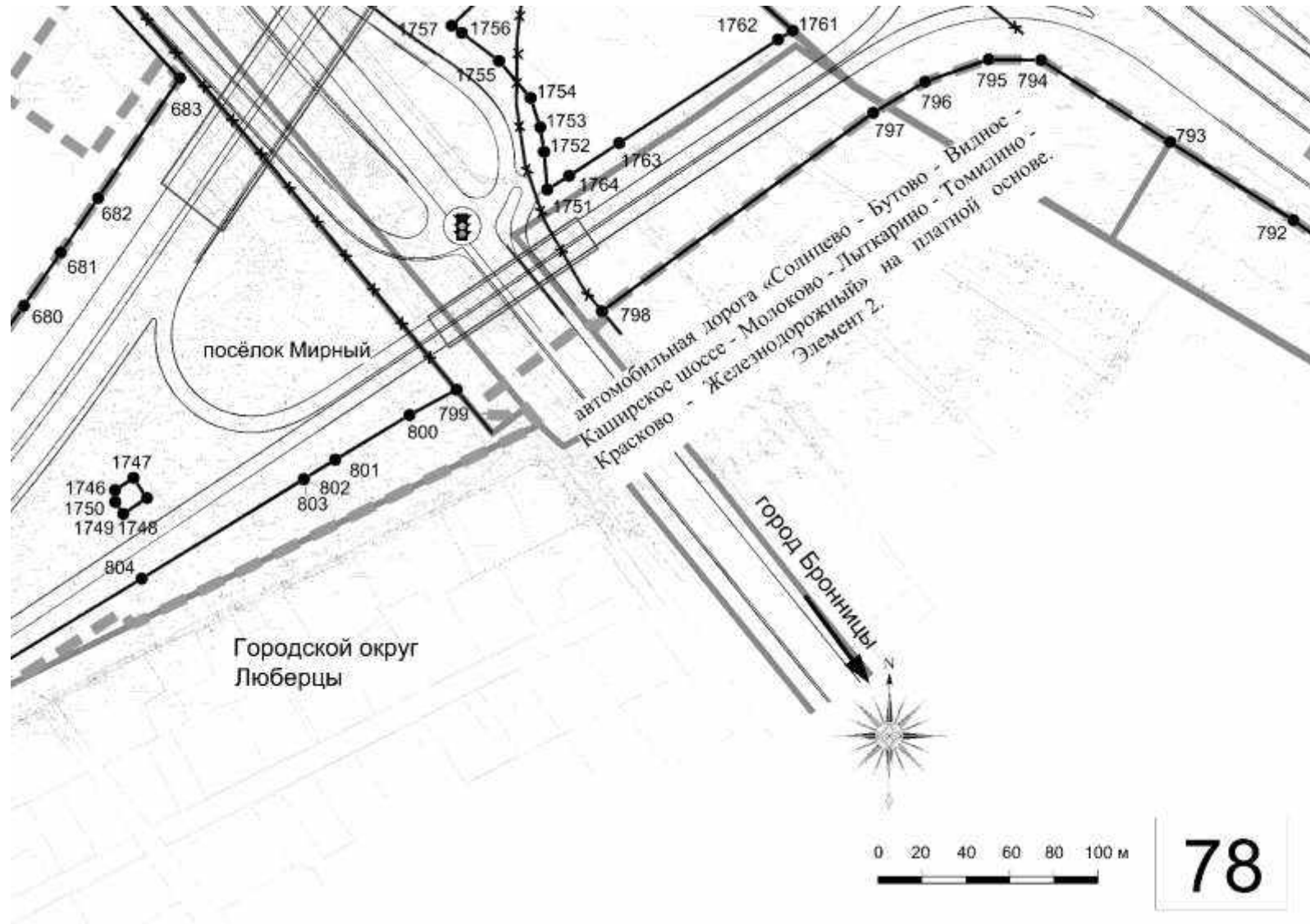
Документация по планировке территории для создания и эксплуатации сети автомобильных дорог общего пользования регионального значения Московской области «Солнцево – Бутово – Видное – Каширское шоссе – Молоково – Лыткарино – Томилино – Красково – Железнодорожный» на платной основе. Элемент 2.

Чертеж красных линий



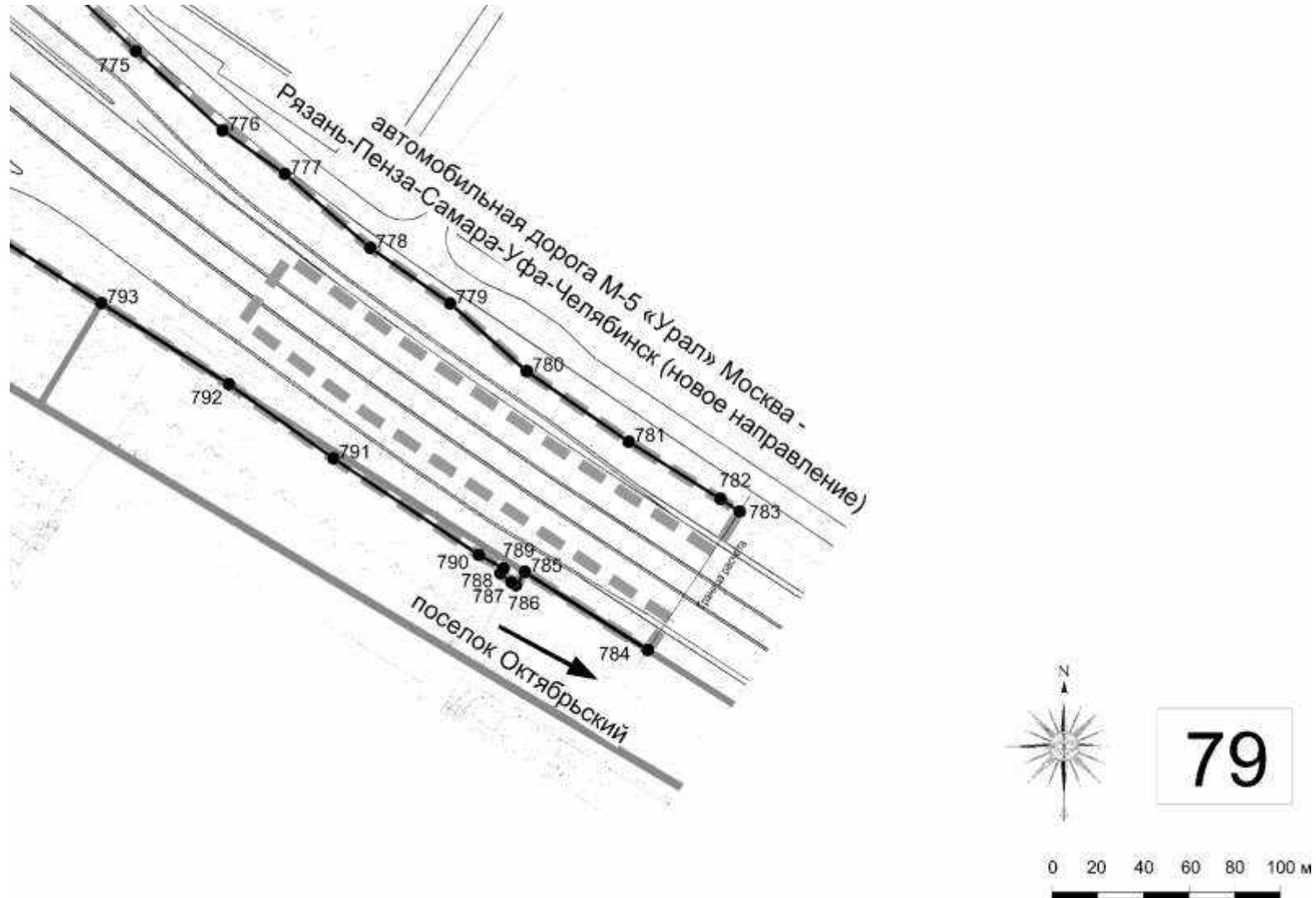
Документация по планировке территории для создания и эксплуатации сети автомобильных дорог общего пользования регионального значения Московской области «Солнцево – Бутово – Видное – Каширское шоссе – Молоково – Лыткарино – Томилино – Красково – Железнодорожный» на платной основе. Элемент 2.

Чертеж красных линий



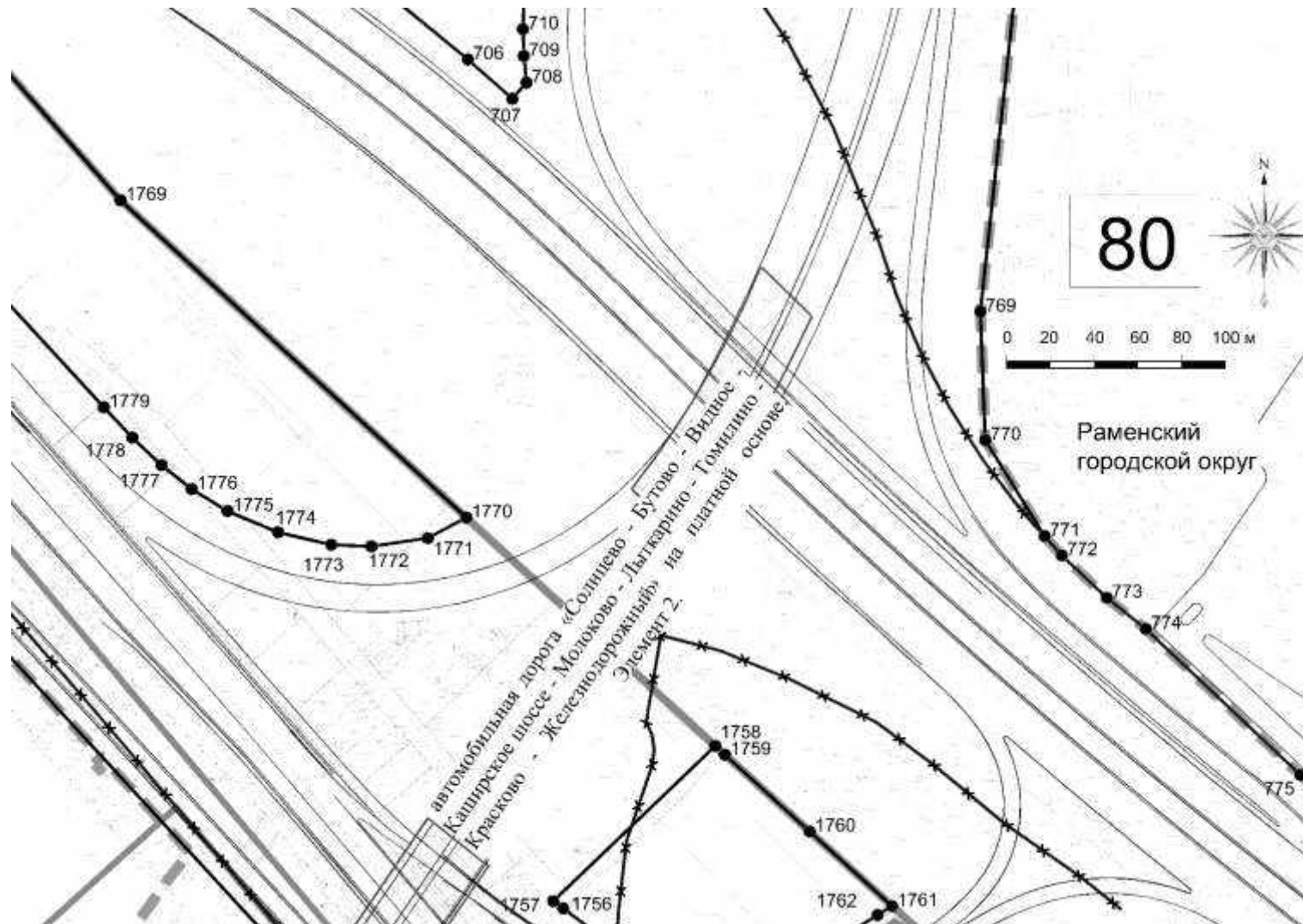
Документация по планировке территории для создания и эксплуатации сети автомобильных дорог общего пользования регионального значения Московской области «Солнцево – Бутово – Видное – Каширское шоссе – Молоково – Лыткарино – Томилино – Красково – Железнодорожный» на платной основе. Элемент 2.

Чертеж красных линий



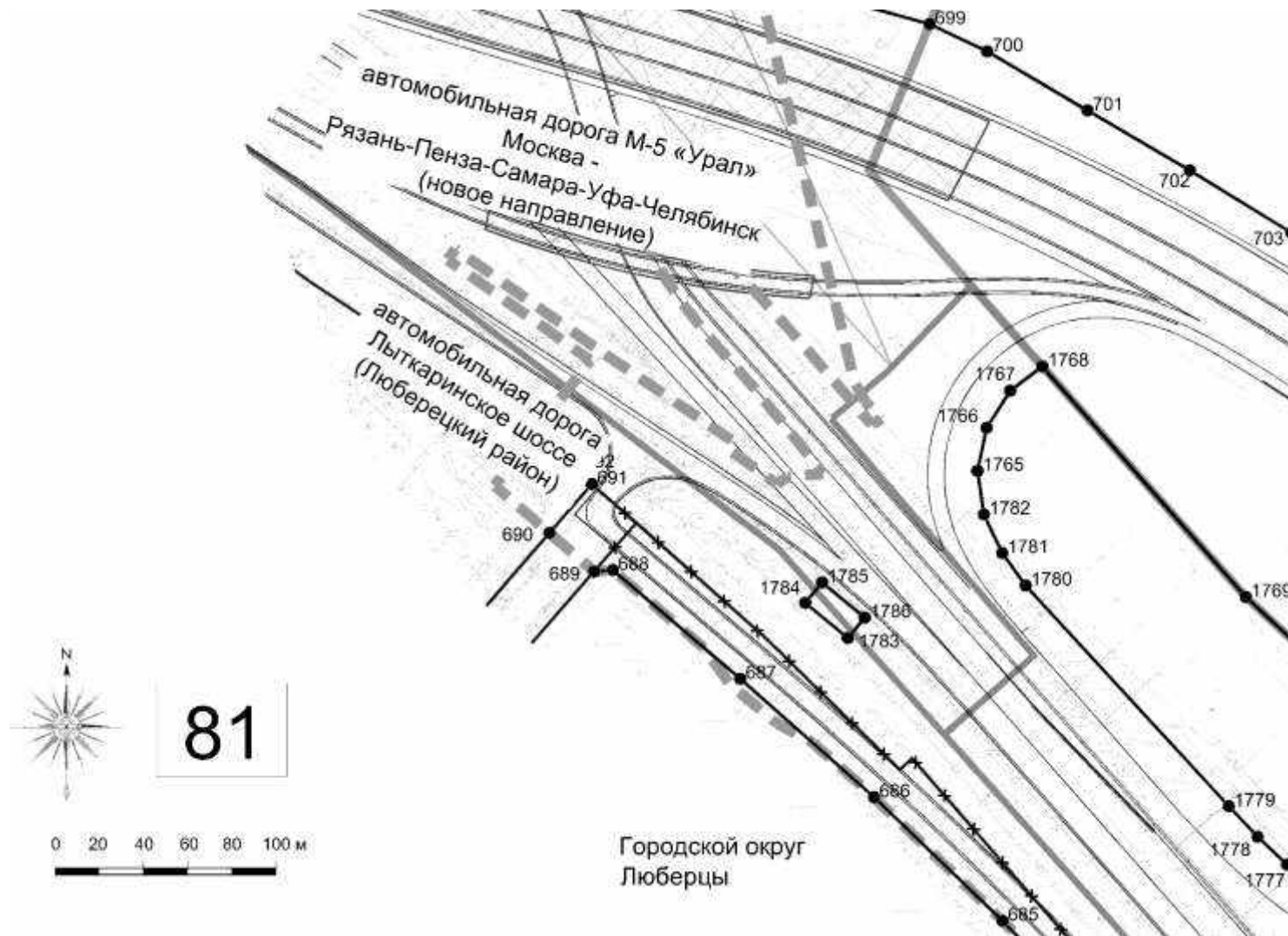
Документация по планировке территории для создания и эксплуатации сети автомобильных дорог общего пользования регионального значения Московской области «Солнцево – Бутово – Видное – Каширское шоссе – Молоково – Лыткарино – Томилино – Красково – Железнодорожный» на платной основе. Элемент 2.

### Чертеж красных линий



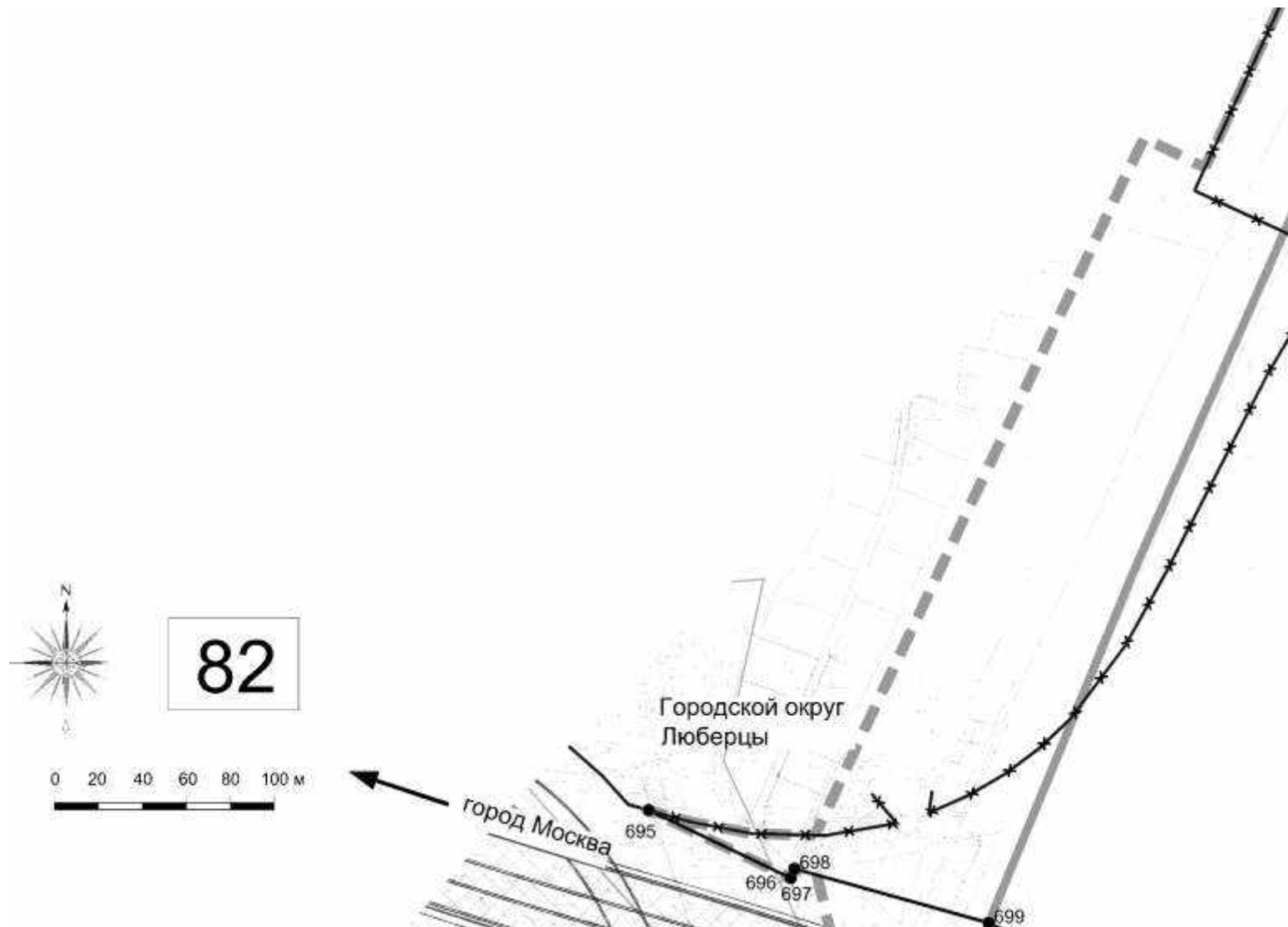
Документация по планировке территории для создания и эксплуатации сети автомобильных дорог общего пользования регионального значения Московской области «Солнцево – Бутово – Видное – Каширское шоссе – Молоково – Лыткарино – Томилино – Красково – Железнодорожный» на платной основе. Элемент 2.

### Чертеж красных линий



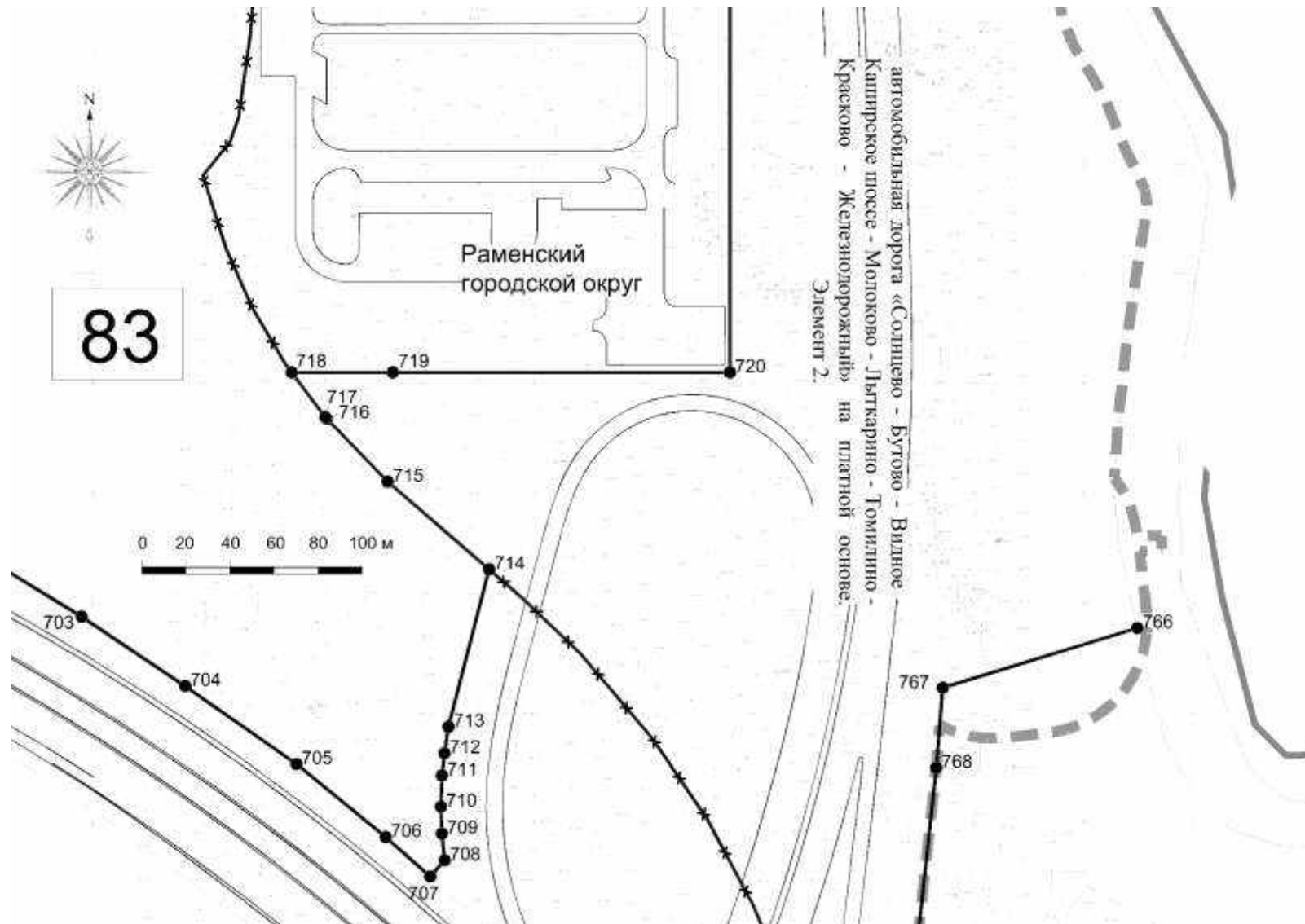
Документация по планировке территории для создания и эксплуатации сети автомобильных дорог общего пользования регионального значения Московской области «Солнцево – Бутово – Видное – Каширское шоссе – Молоково – Лыткарино – Томилино – Красково – Железнодорожный» на платной основе. Элемент 2.

Чертеж красных линий



Документация по планировке территории для создания и эксплуатации сети автомобильных дорог общего пользования регионального значения Московской области «Солнцево – Бутово – Видное – Каширское шоссе – Молоково – Лыткарино – Томилино – Красково – Железнодорожный» на платной основе. Элемент 2.

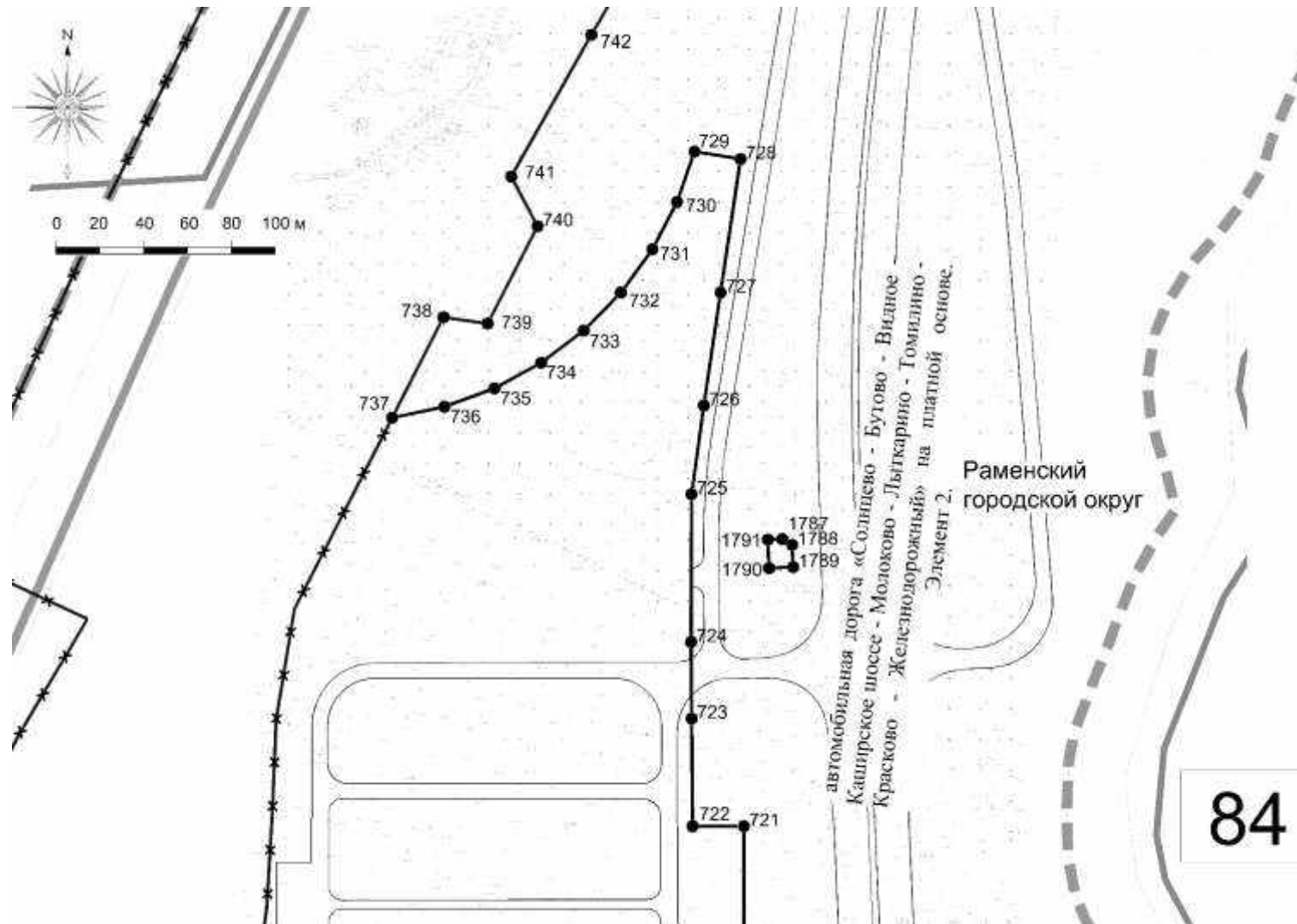
Чертеж красных линий





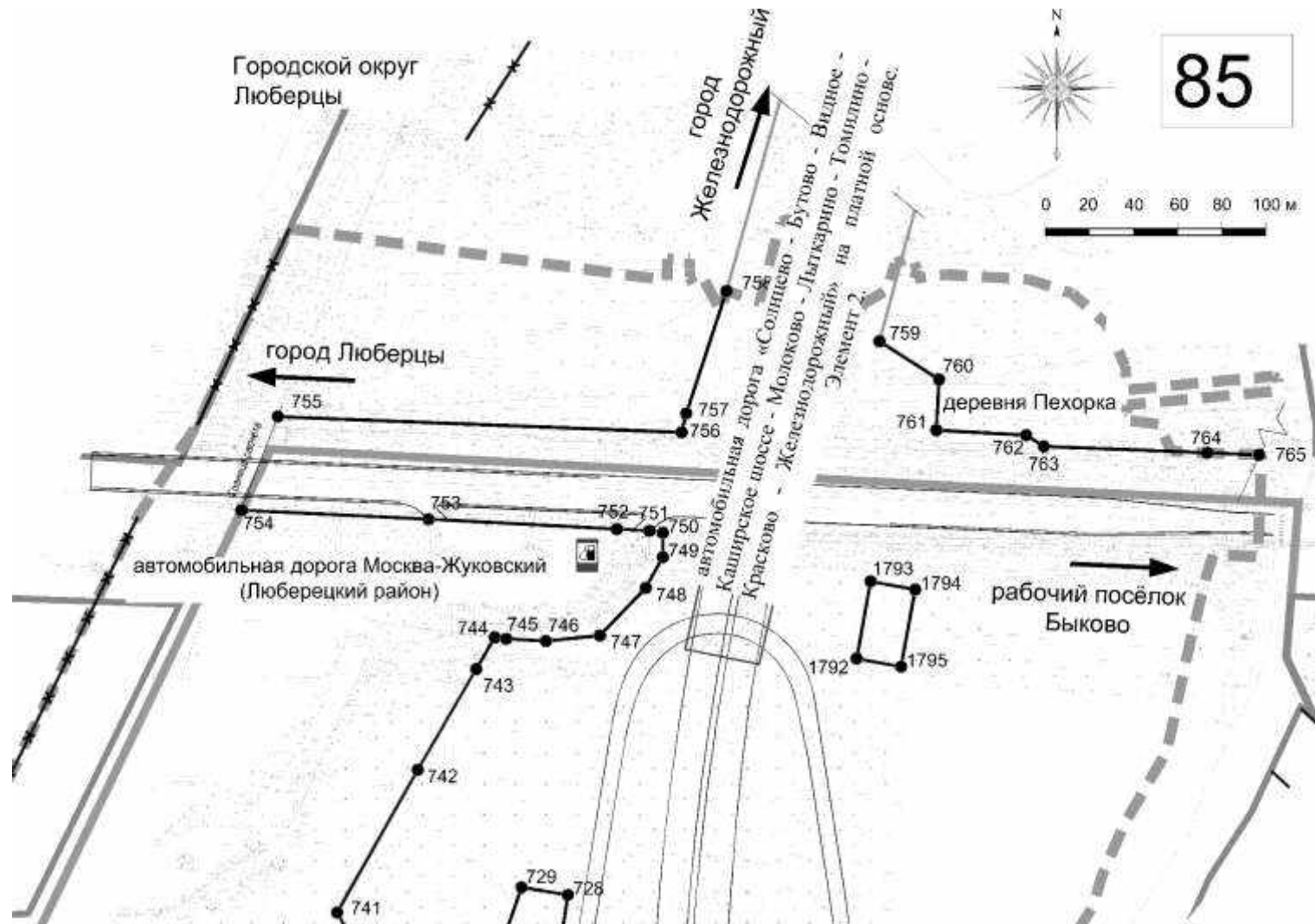
Документация по планировке территории для создания и эксплуатации сети автомобильных дорог общего пользования регионального значения Московской области «Солнцево – Бутово – Видное – Каширское шоссе – Молоково – Лыткарино – Томилино – Красково – Железнодорожный» на платной основе. Элемент 2.

Чертеж красных линий



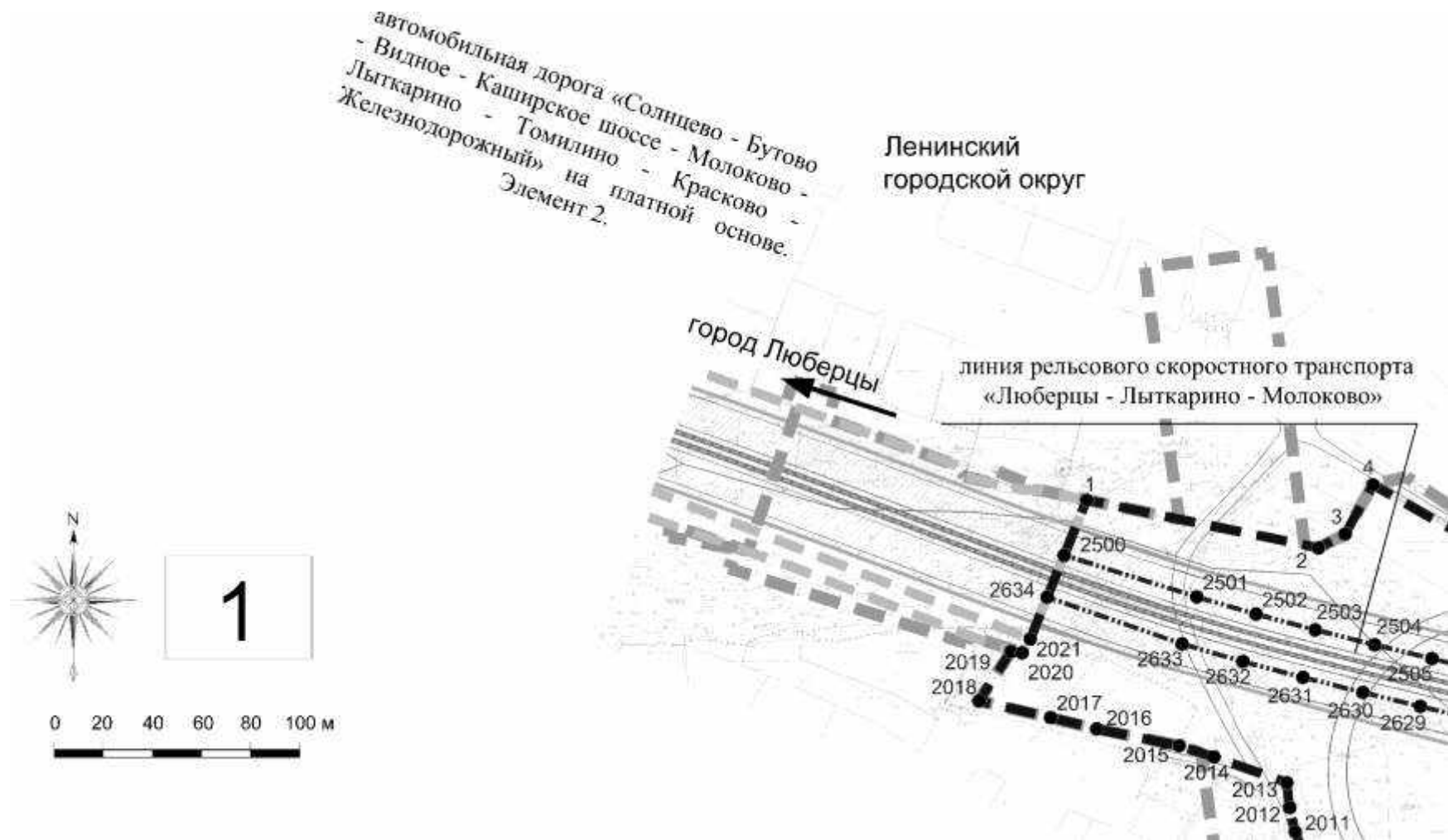
Документация по планировке территории для создания и эксплуатации сети автомобильных дорог общего пользования регионального значения Московской области «Солнцево – Бутово – Видное – Каширское шоссе – Молоково – Лыткарино – Томилино – Красково – Железнодорожный» на платной основе. Элемент 2.

Чертеж красных линий



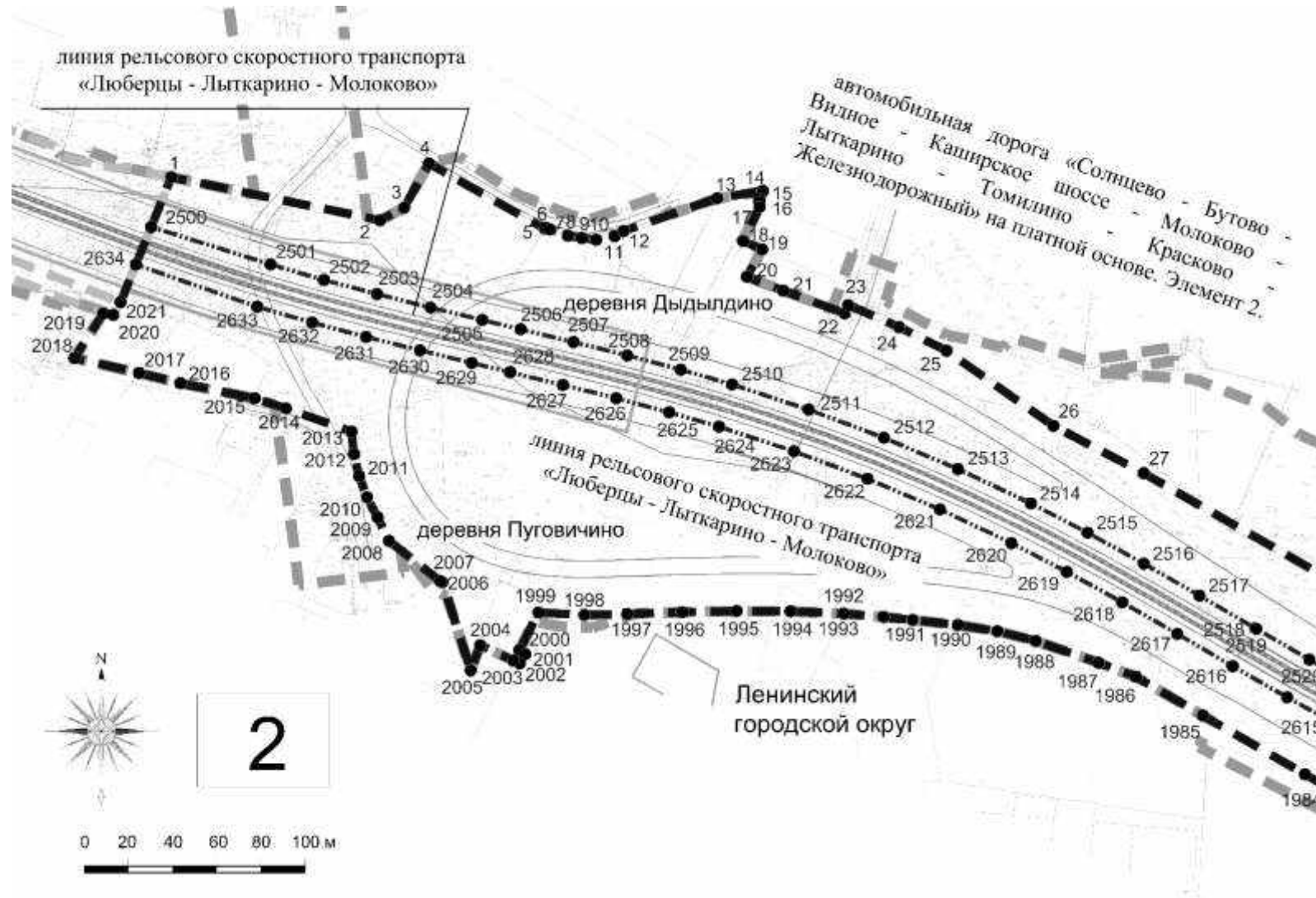
Документация по планировке территории для создания и эксплуатации сети автомобильных дорог общего пользования регионального значения Московской области «Солнцево – Бутово – Видное – Каширское шоссе – Молоково – Лыткарино – Томилино – Красково – Железнодорожный» на платной основе. Элемент 2.

Чертеж границ зон планируемого размещения линейных объектов



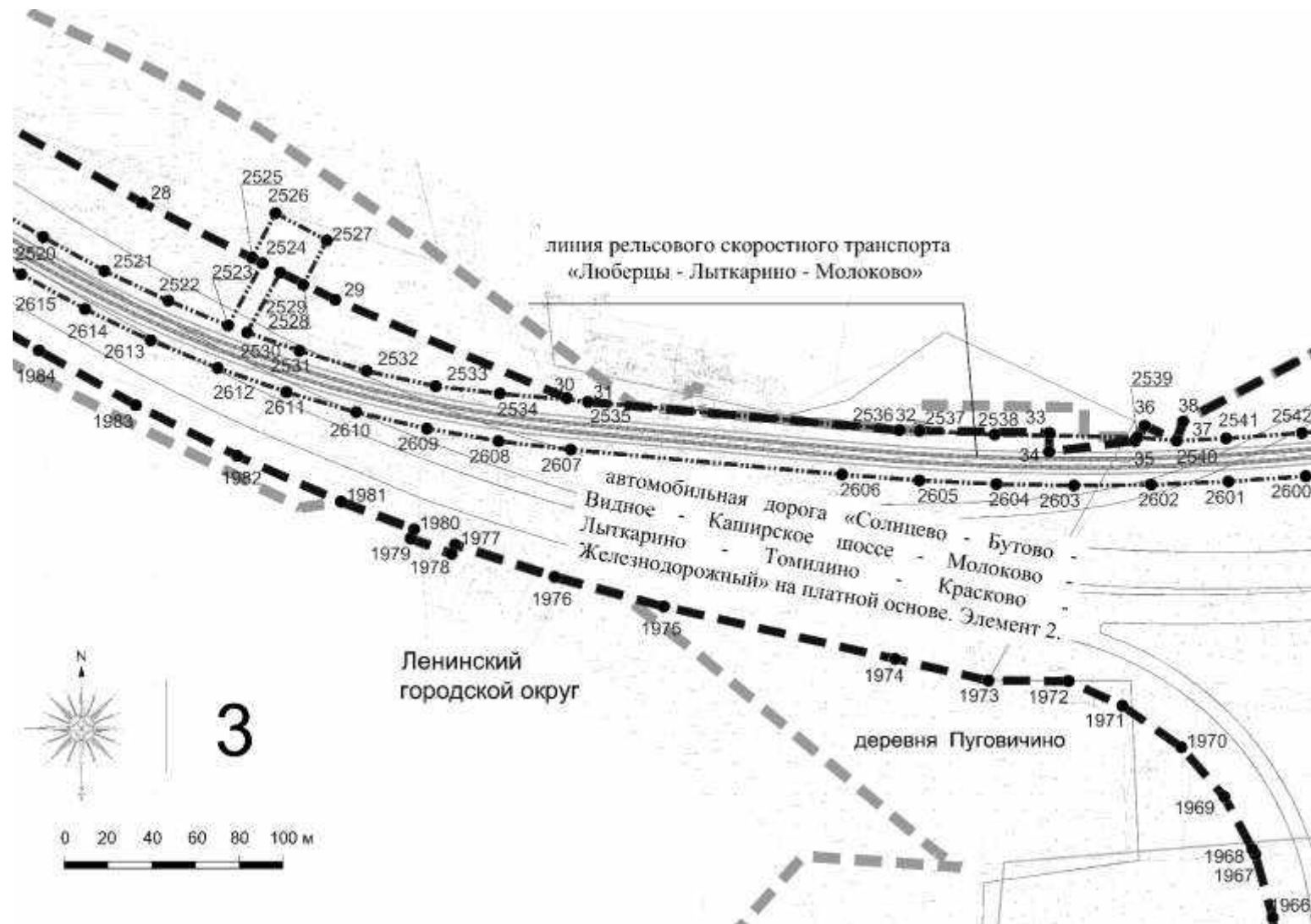
Документация по планировке территории для создания и эксплуатации сети автомобильных дорог общего пользования регионального значения Московской области «Солнцево – Бутово – Видное – Каширское шоссе – Молоково – Лыткарино – Томилино – Красково – Железнодорожный» на платной основе. Элемент 2.

Чертеж границ зон планируемого размещения линейных объектов



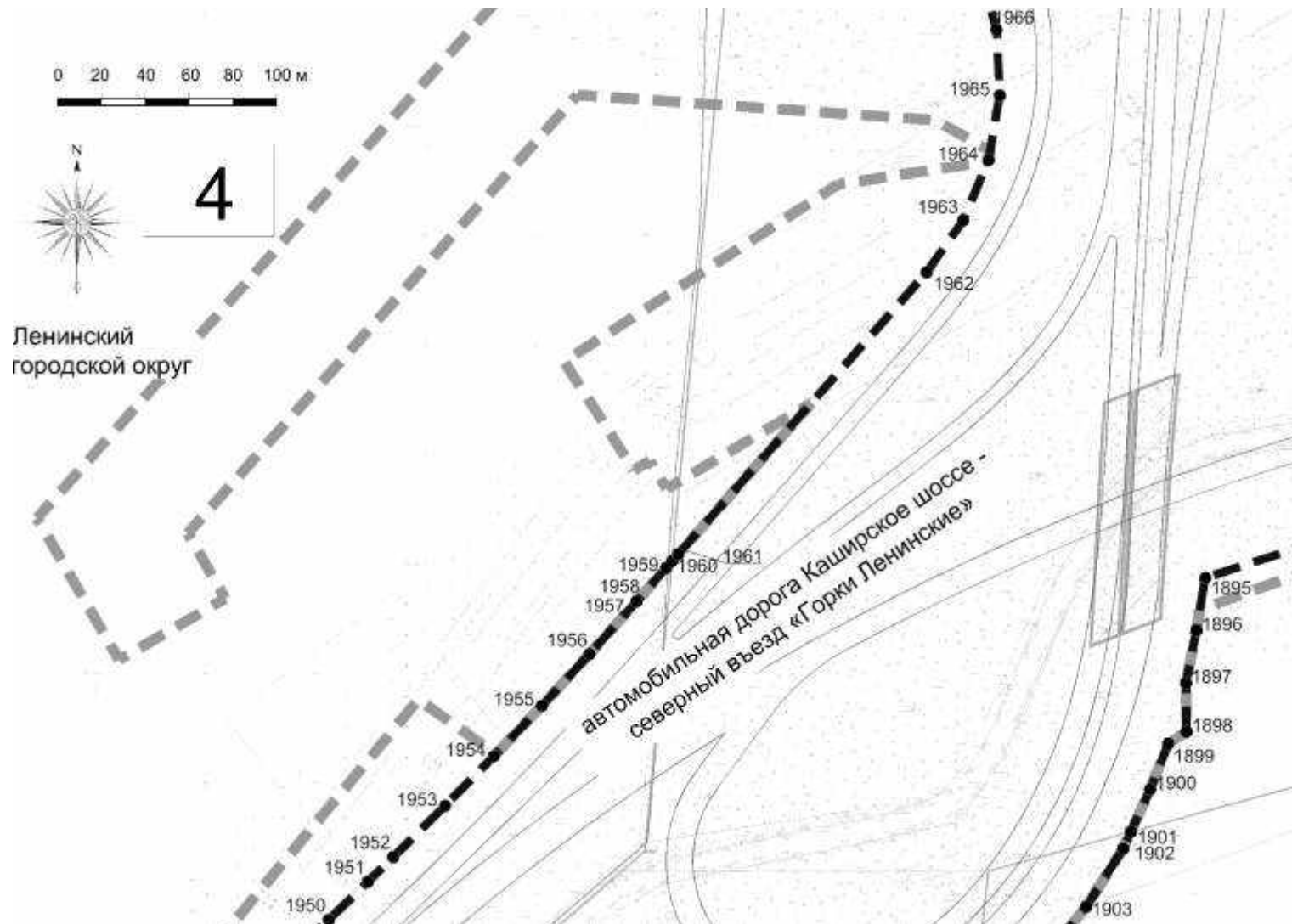
Документация по планировке территории для создания и эксплуатации сети автомобильных дорог общего пользования регионального значения Московской области «Солнцево – Бутово – Видное – Каширское шоссе – Молоково – Лыткарино – Томилино – Красково – Железнодорожный» на платной основе. Элемент 2.

Чертеж границ зон планируемого размещения линейных объектов



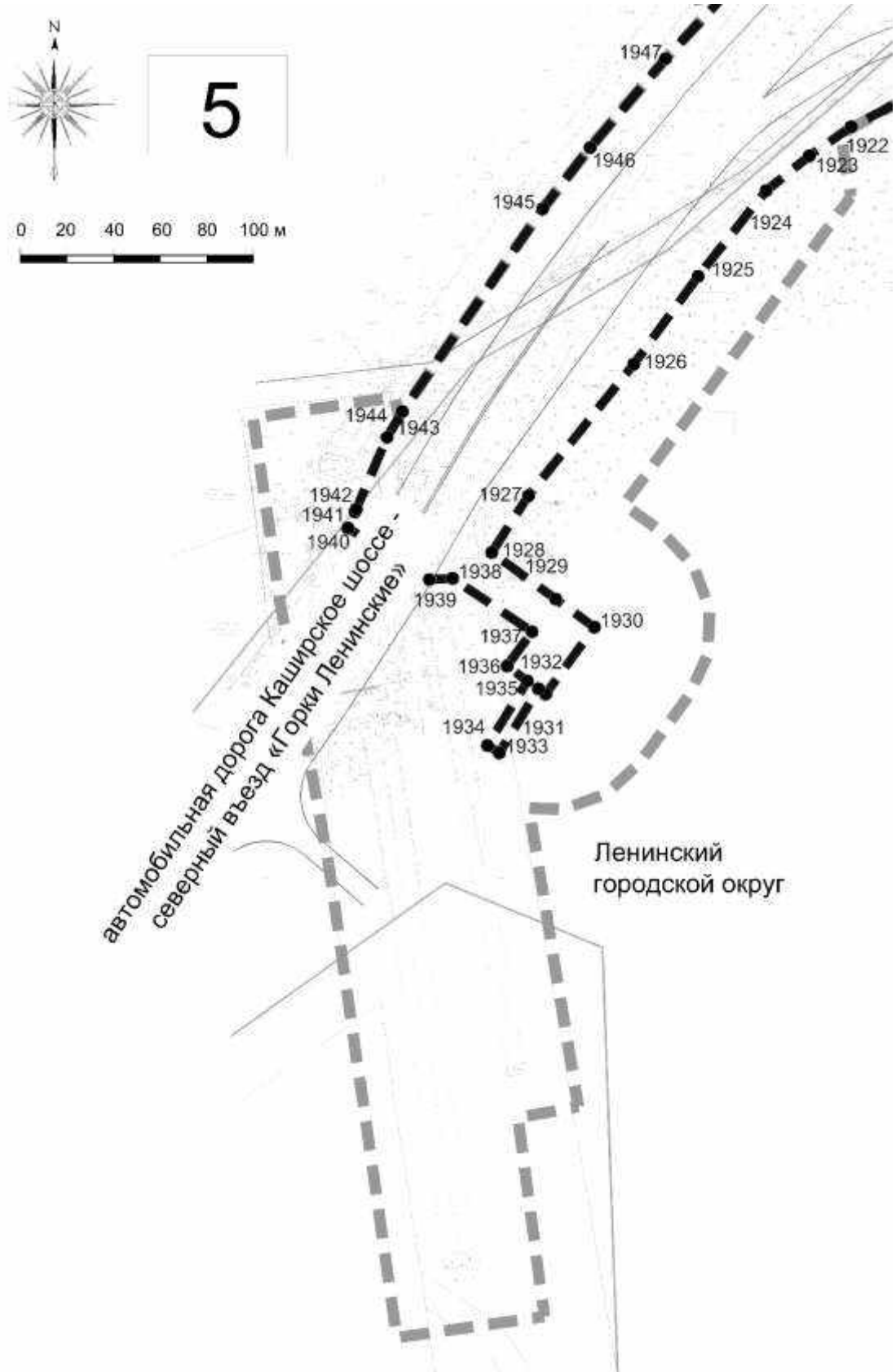
Документация по планировке территории для создания и эксплуатации сети автомобильных дорог общего пользования регионального значения Московской области «Солнцево – Бутово – Видное – Каширское шоссе – Молоково – Лыткарино – Томилино – Красково – Железнодорожный» на платной основе. Элемент 2.

Чертеж границ зон планируемого размещения линейных объектов



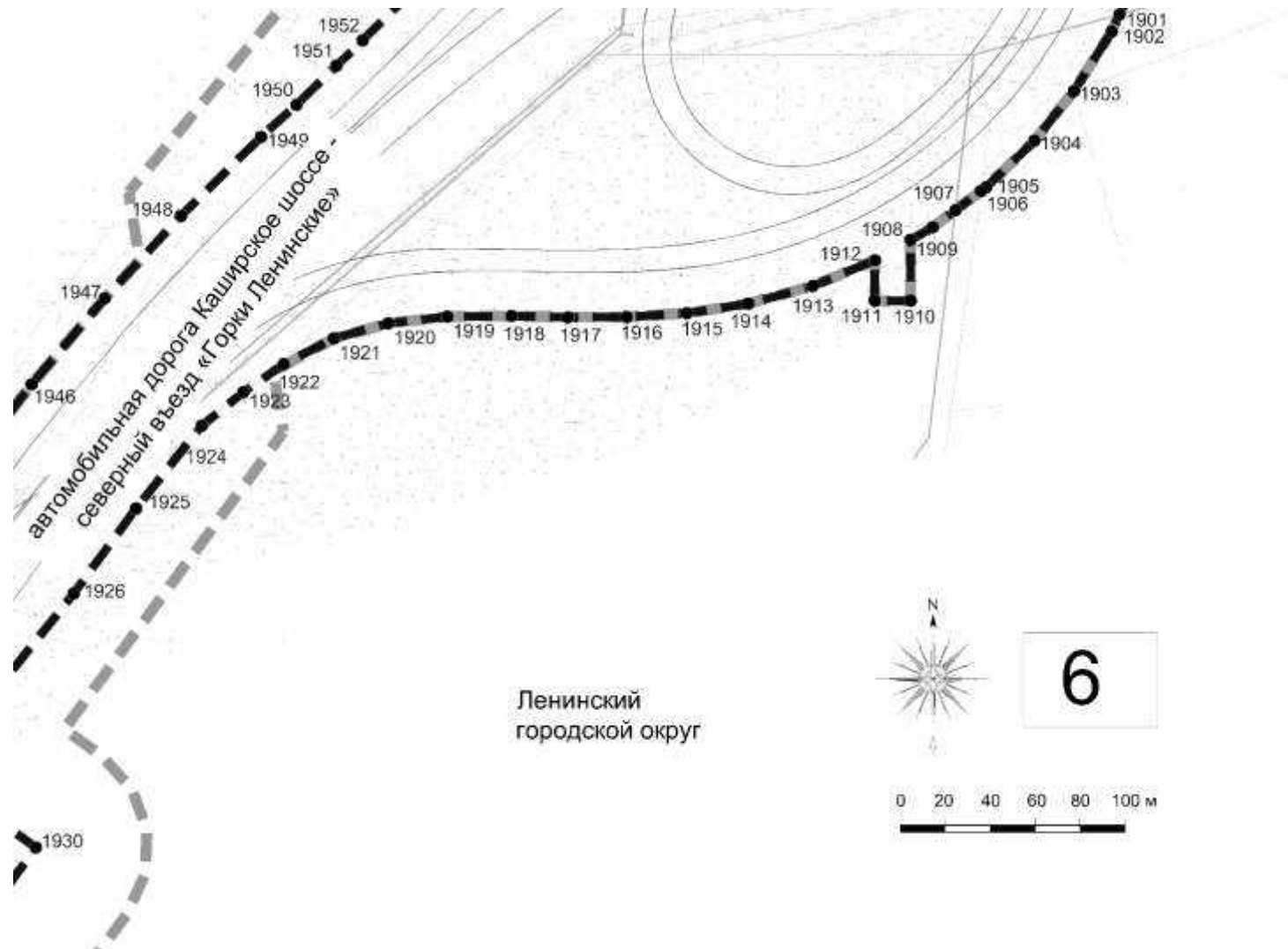
Документация по планировке территории для создания и эксплуатации сети автомобильных дорог общего пользования регионального значения Московской области «Солнцево – Бутово – Видное – Каширское шоссе – Молоково – Лыткарино – Томилино – Красково – Железнодорожный» на платной основе. Элемент 2.

Чертеж границ зон планируемого размещения линейных объектов



Документация по планировке территории для создания и эксплуатации сети автомобильных дорог общего пользования регионального значения Московской области «Солнцево – Бутово – Видное – Каширское шоссе – Молоково – Лыткарино – Томилино – Красково – Железнодорожный» на платной основе. Элемент 2.

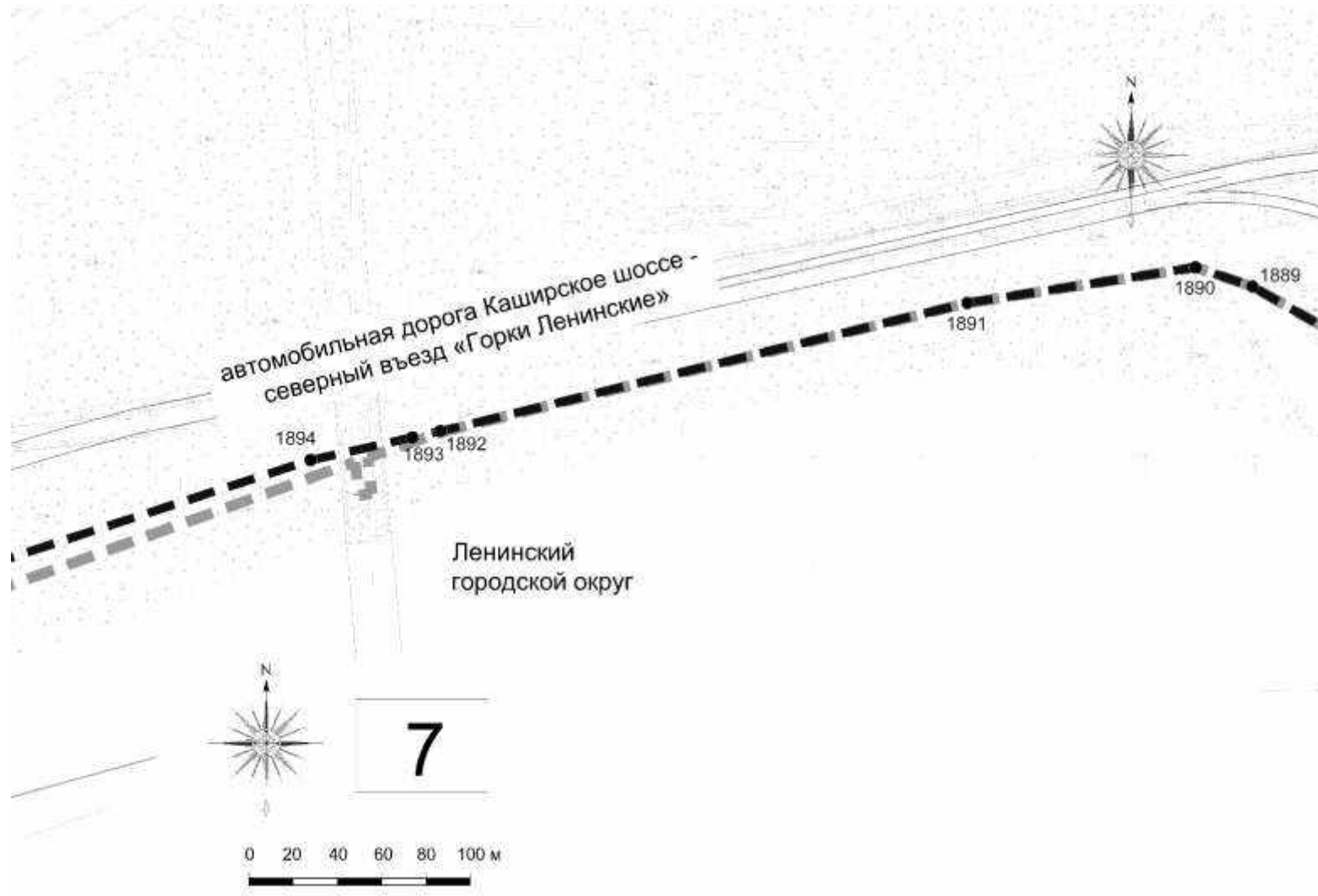
Чертеж границ зон планируемого размещения линейных объектов





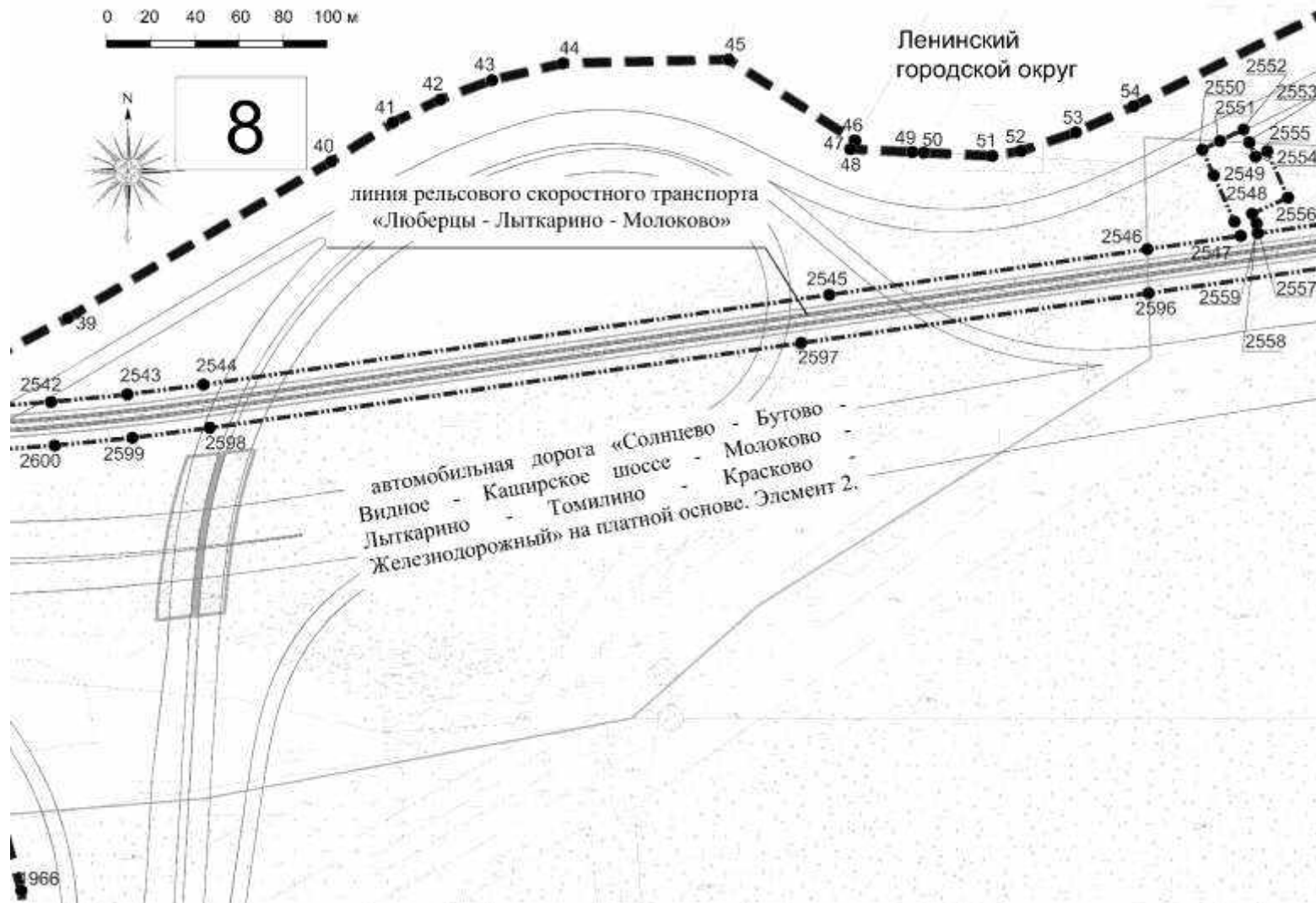
Документация по планировке территории для создания и эксплуатации сети автомобильных дорог общего пользования регионального значения Московской области «Солнцево – Бутово – Видное – Каширское шоссе – Молоково – Лыткарино – Томилино – Красково – Железнодорожный» на платной основе. Элемент 2.

Чертеж границ зон планируемого размещения линейных объектов



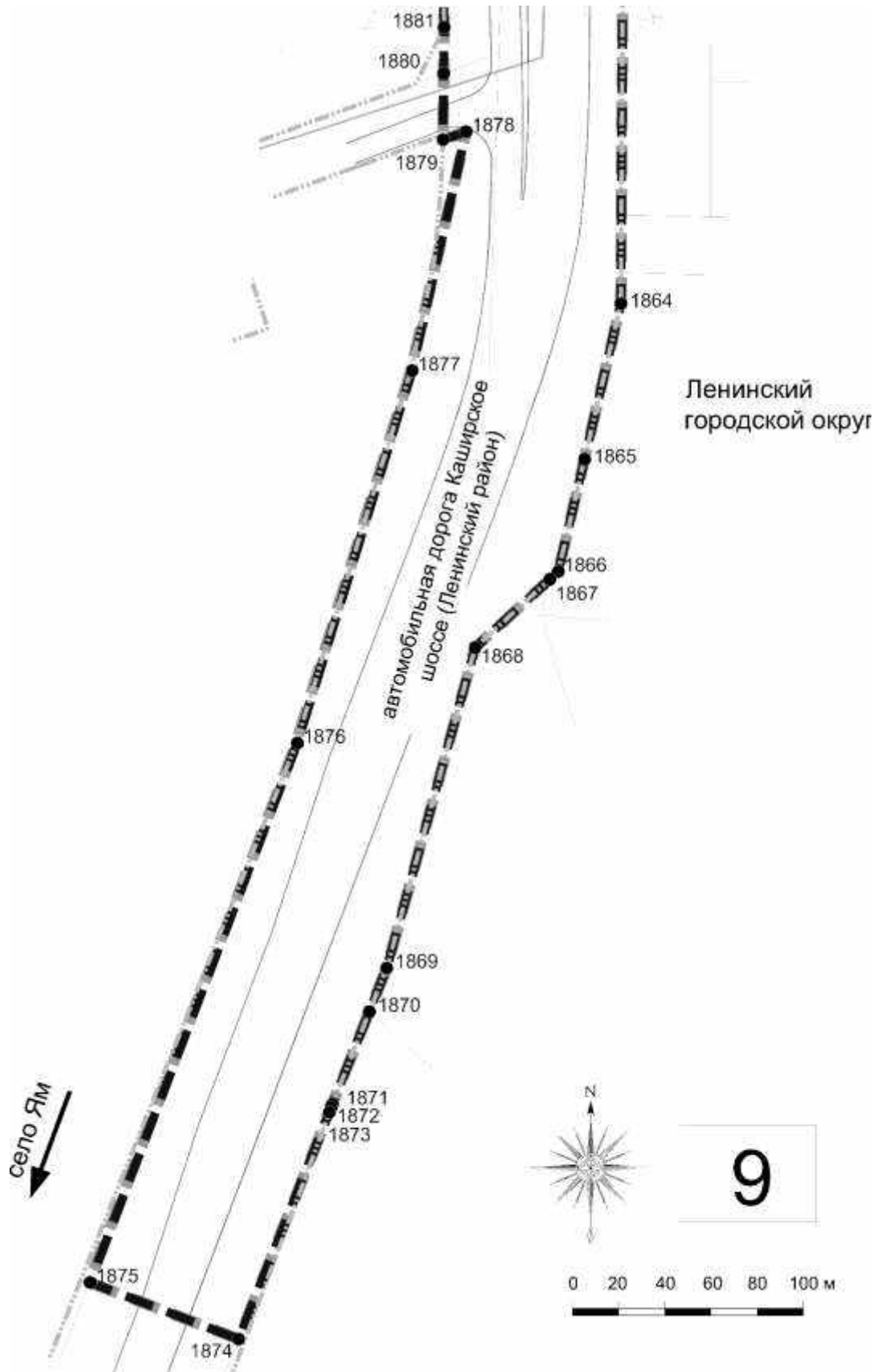
Документация по планировке территории для создания и эксплуатации сети автомобильных дорог общего пользования регионального значения Московской области «Солнцево – Бутово – Видное – Каширское шоссе – Молоково – Лыткарино – Томилино – Красково – Железнодорожный» на платной основе. Элемент 2.

Чертеж границ зон планируемого размещения линейных объектов



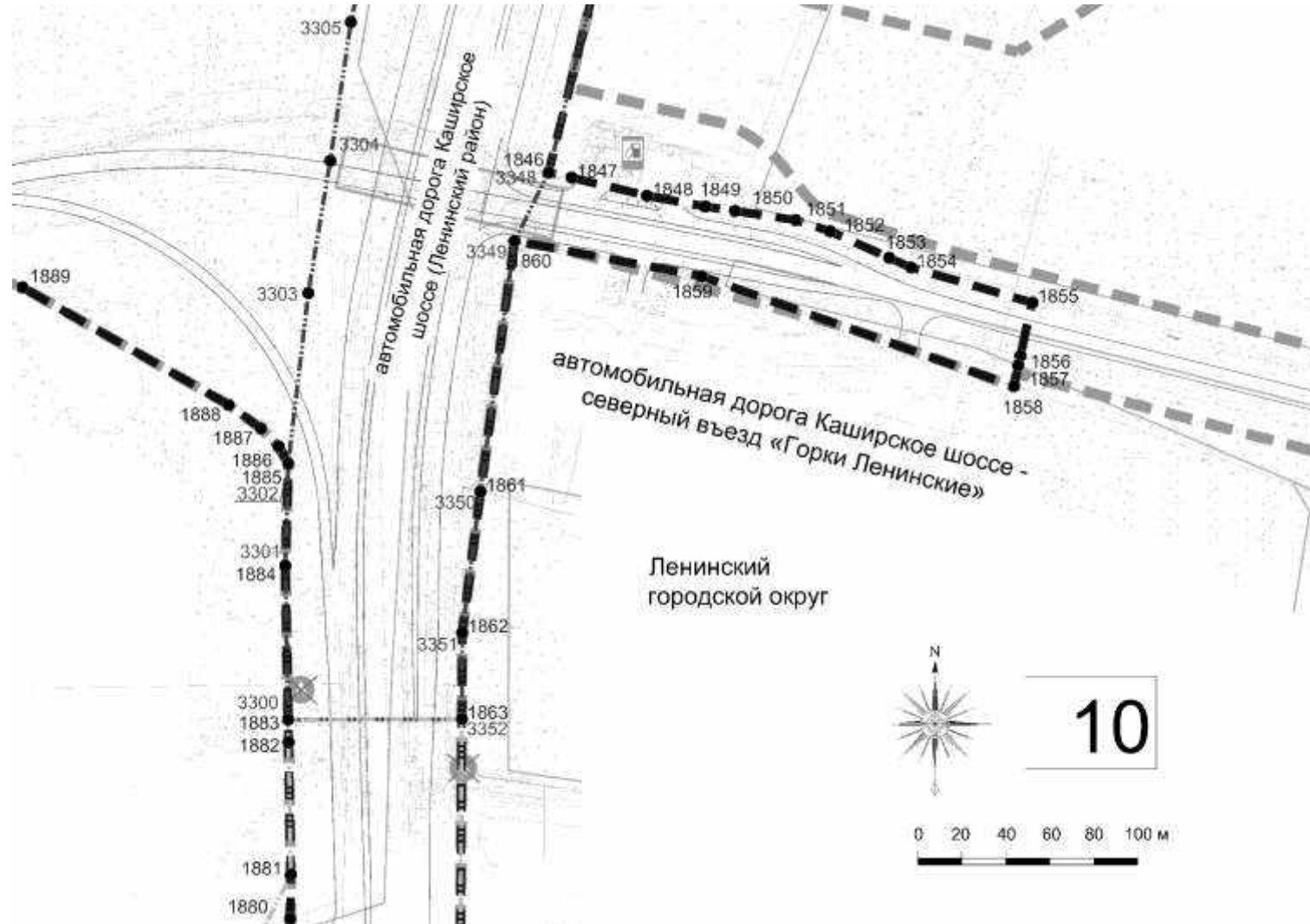
Документация по планировке территории для создания и эксплуатации сети автомобильных дорог общего пользования регионального значения Московской области «Солнцево – Бутово – Видное – Каширское шоссе – Молоково – Лыткарино – Томилино – Красково – Железнодорожный» на платной основе. Элемент 2.

Чертеж границ зон планируемого размещения линейных объектов



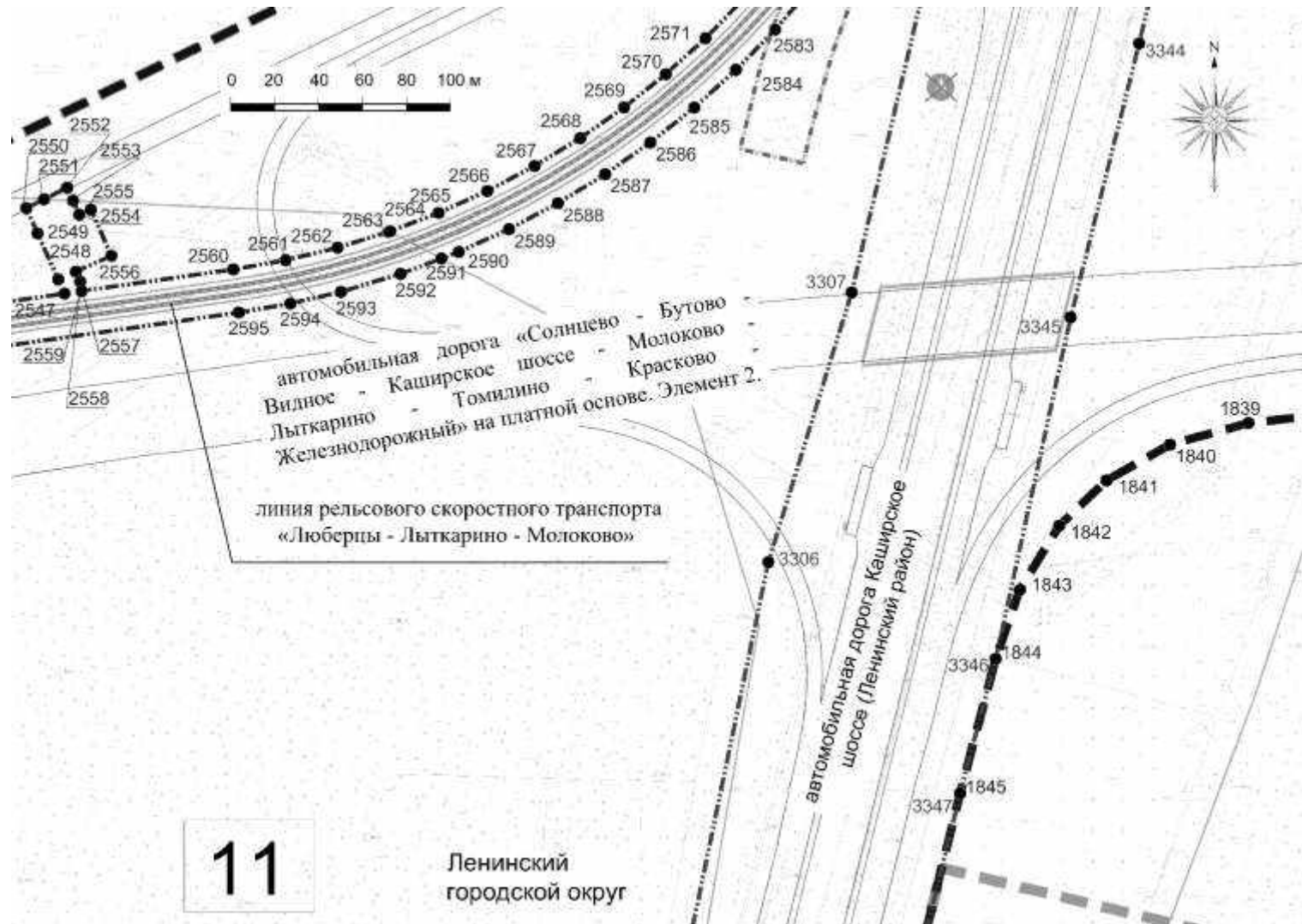
Документация по планировке территории для создания и эксплуатации сети автомобильных дорог общего пользования регионального значения Московской области «Солнцево – Бутово – Видное – Каширское шоссе – Молоково – Лыткарино – Томилино – Красково – Железнодорожный» на платной основе. Элемент 2.

Чертеж границ зон планируемого размещения линейных объектов



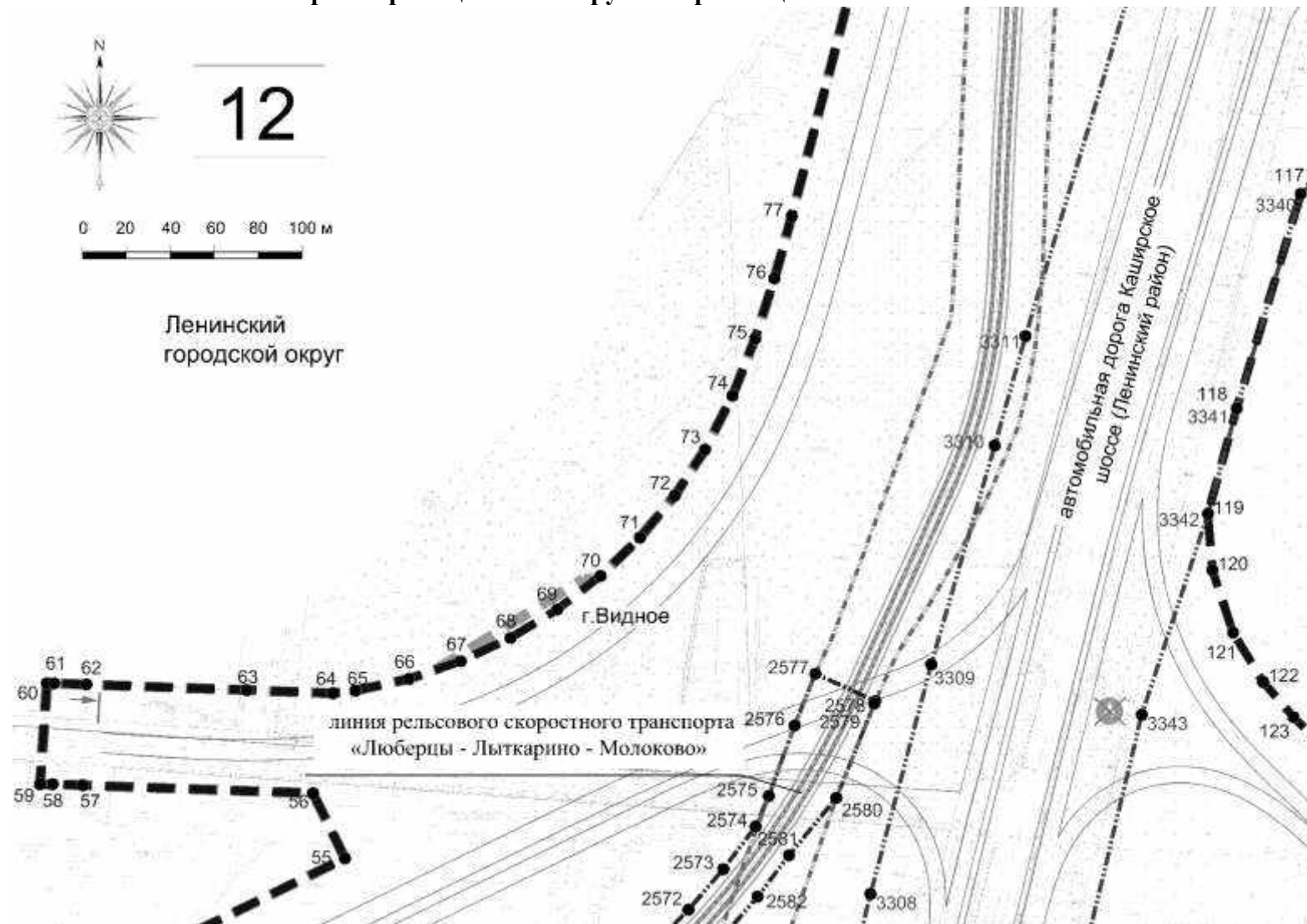
Документация по планировке территории для создания и эксплуатации сети автомобильных дорог общего пользования регионального значения Московской области «Солнцево – Бутово – Видное – Каширское шоссе – Молоково – Лыткарино – Томилино – Красково – Железнодорожный» на платной основе. Элемент 2.

Чертеж границ зон планируемого размещения линейных объектов



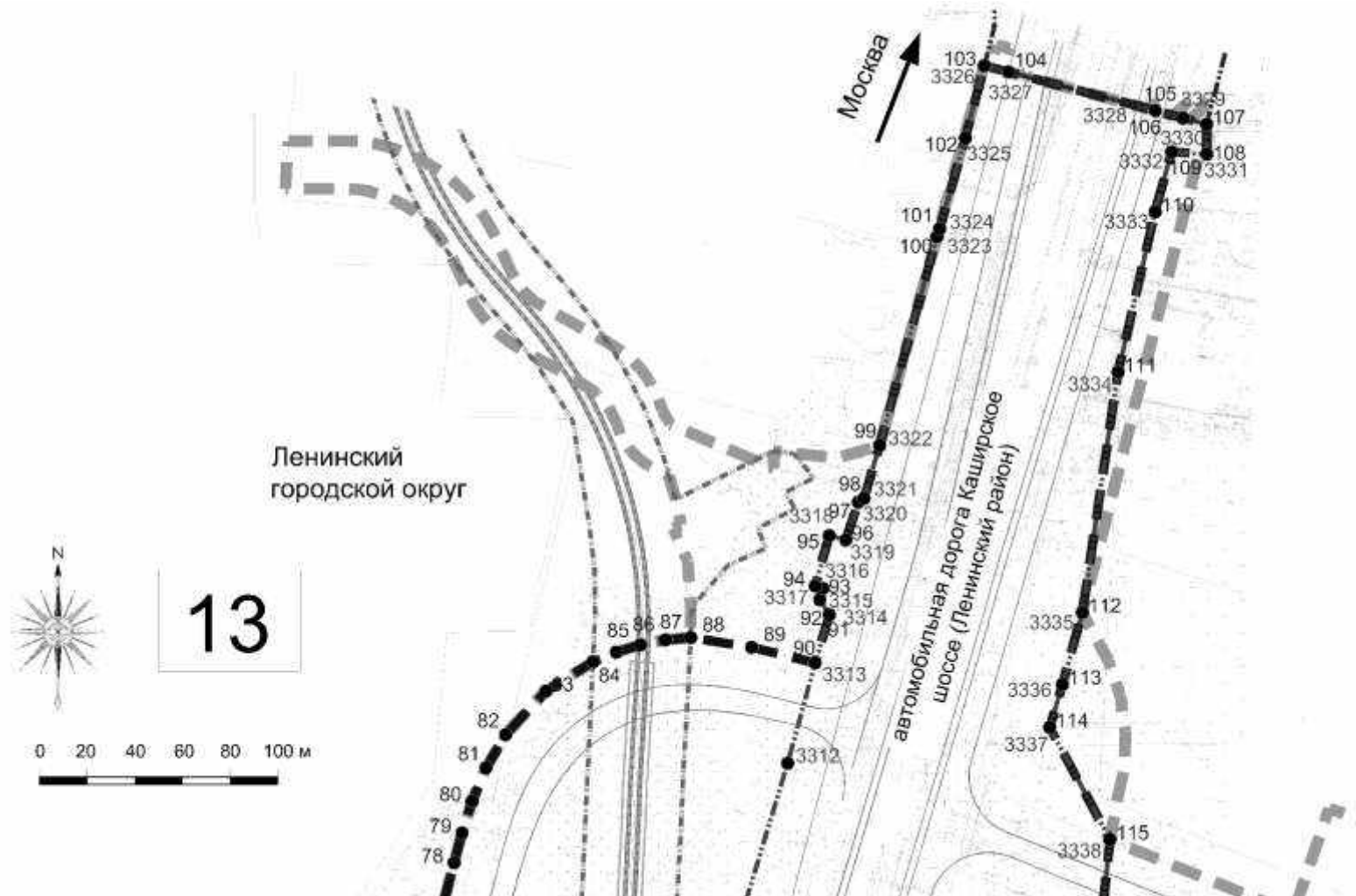
Документация по планировке территории для создания и эксплуатации сети автомобильных дорог общего пользования регионального значения Московской области «Солнцево – Бутово – Видное – Каширское шоссе – Молоково – Лыткарино – Томилино – Красково – Железнодорожный» на платной основе. Элемент 2.

Чертеж границ зон планируемого размещения линейных объектов



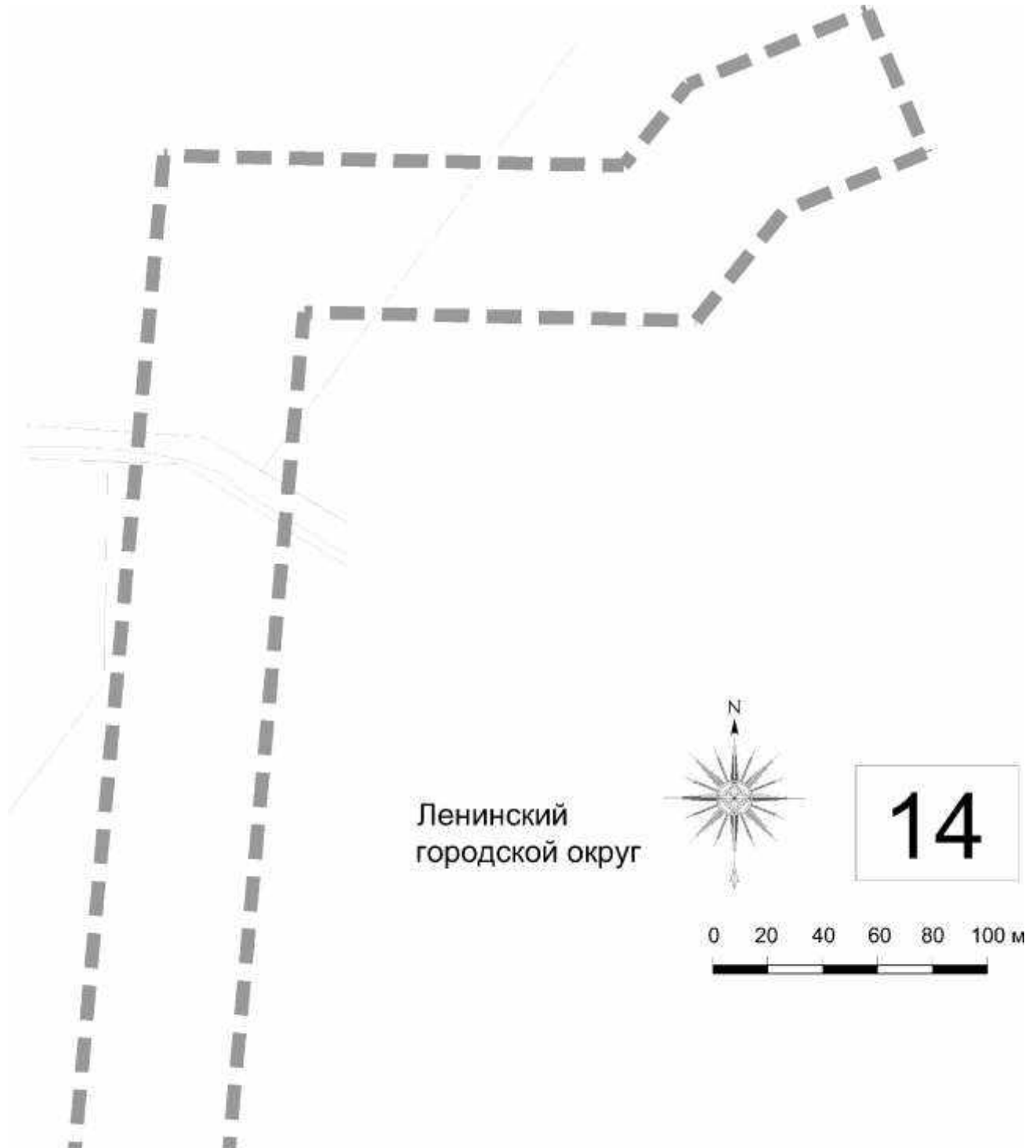
Документация по планировке территории для создания и эксплуатации сети автомобильных дорог общего пользования регионального значения Московской области «Солнцево – Бутово – Видное – Каширское шоссе – Молоково – Лыткарино – Томилино – Красково – Железнодорожный» на платной основе. Элемент 2.

Чертеж границ зон планируемого размещения линейных объектов



Документация по планировке территории для создания и эксплуатации сети автомобильных дорог общего пользования регионального значения Московской области «Солнцево – Бутово – Видное – Каширское шоссе – Молоково – Лыткарино – Томилино – Красково – Железнодорожный» на платной основе. Элемент 2.

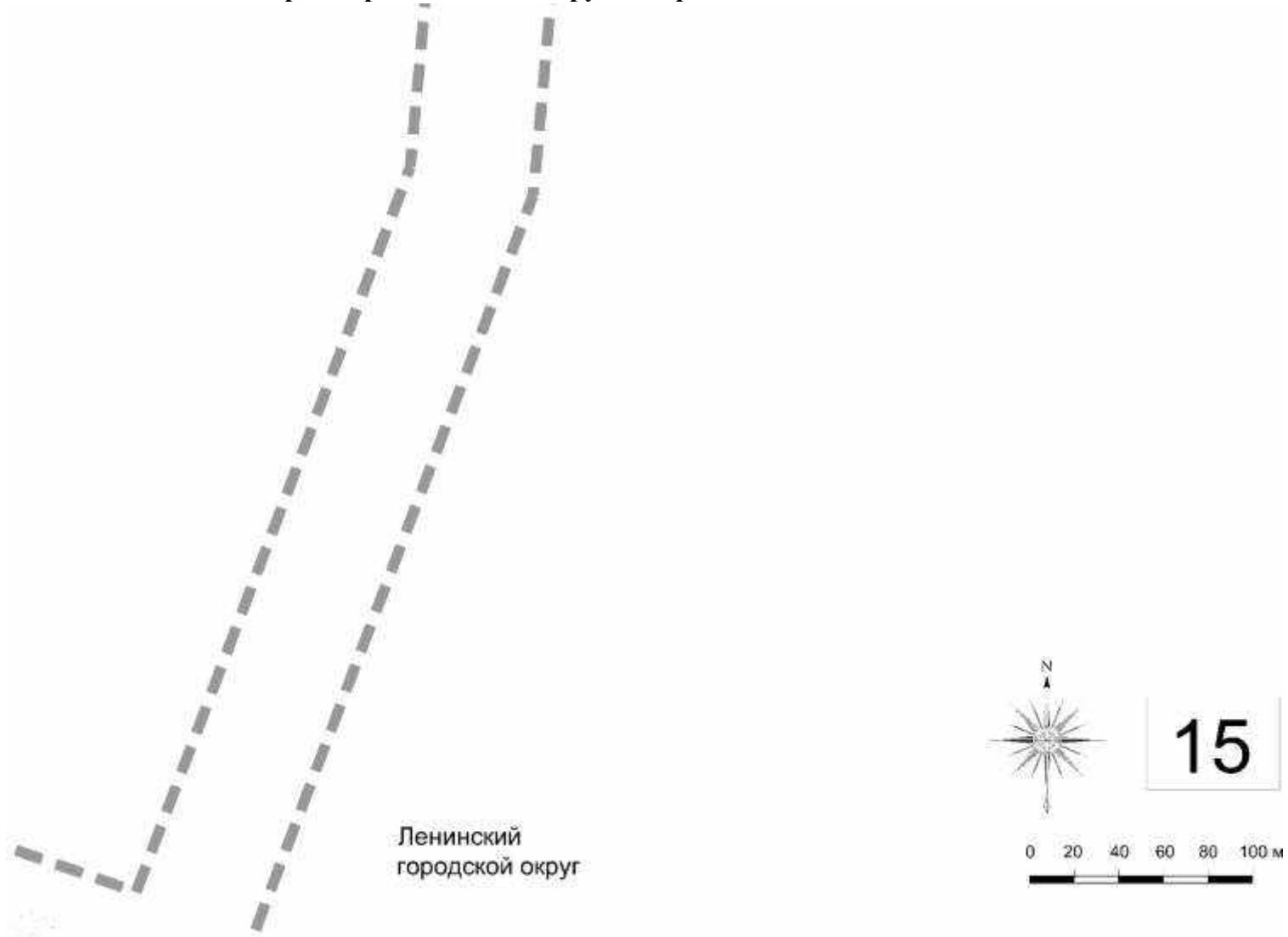
Чертеж границ зон планируемого размещения линейных объектов





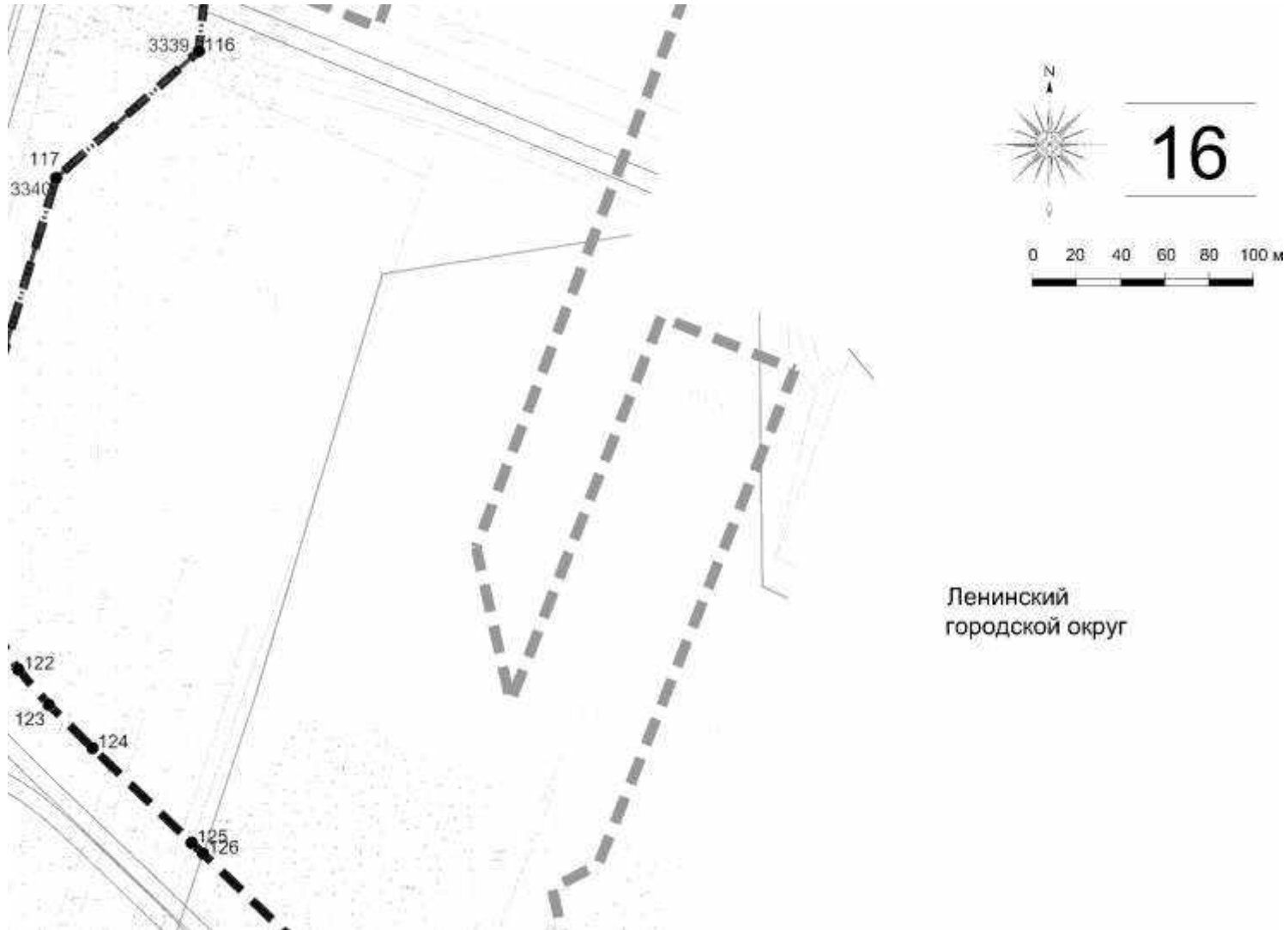
Документация по планировке территории для создания и эксплуатации сети автомобильных дорог общего пользования регионального значения Московской области «Солнцево – Бутово – Видное – Каширское шоссе – Молоково – Лыткарино – Томилино – Красково – Железнодорожный» на платной основе. Элемент 2.

Чертеж границ зон планируемого размещения линейных объектов



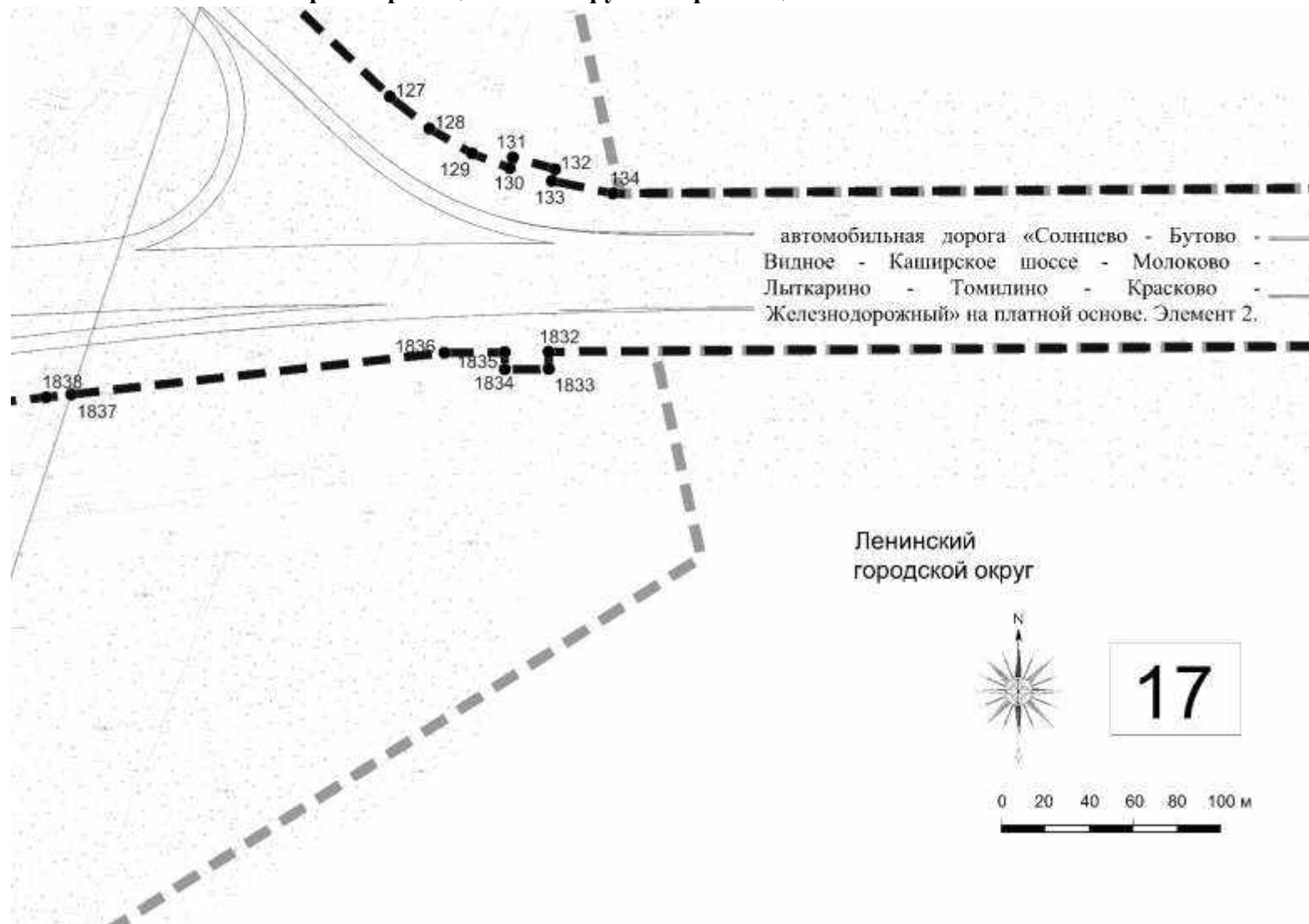
Документация по планировке территории для создания и эксплуатации сети автомобильных дорог общего пользования регионального значения Московской области «Солнцево – Бутово – Видное – Каширское шоссе – Молоково – Лыткарино – Томилино – Красково – Железнодорожный» на платной основе. Элемент 2.

Чертеж границ зон планируемого размещения линейных объектов



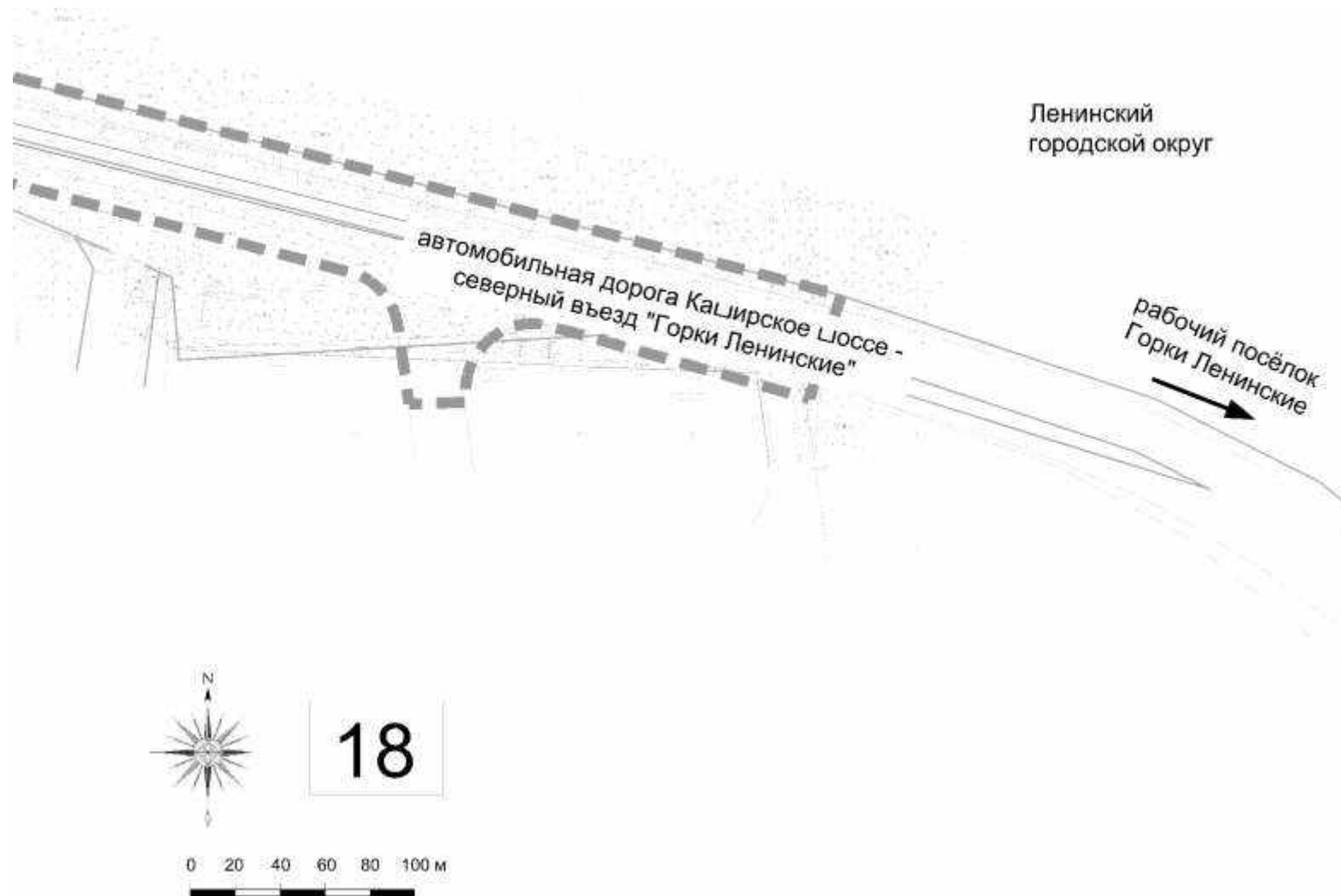
Документация по планировке территории для создания и эксплуатации сети автомобильных дорог общего пользования регионального значения Московской области «Солнцево – Бутово – Видное – Каширское шоссе – Молоково – Лыткарино – Томилино – Красково – Железнодорожный» на платной основе. Элемент 2.

Чертеж границ зон планируемого размещения линейных объектов



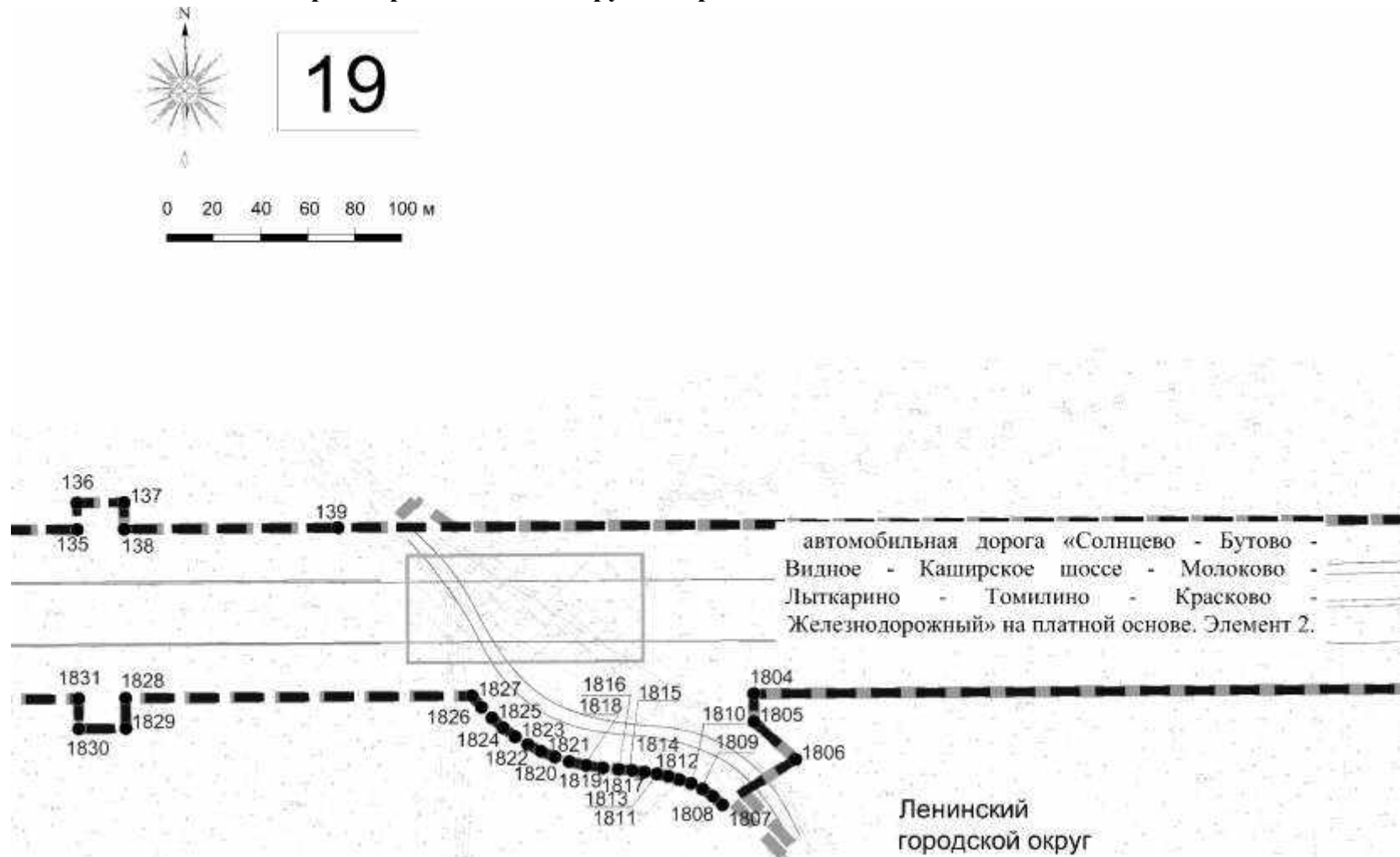
Документация по планировке территории для создания и эксплуатации сети автомобильных дорог общего пользования регионального значения Московской области «Солнцево – Бутово – Видное – Каширское шоссе – Молоково – Лыткарино – Томилино – Красково – Железнодорожный» на платной основе. Элемент 2.

Чертеж границ зон планируемого размещения линейных объектов



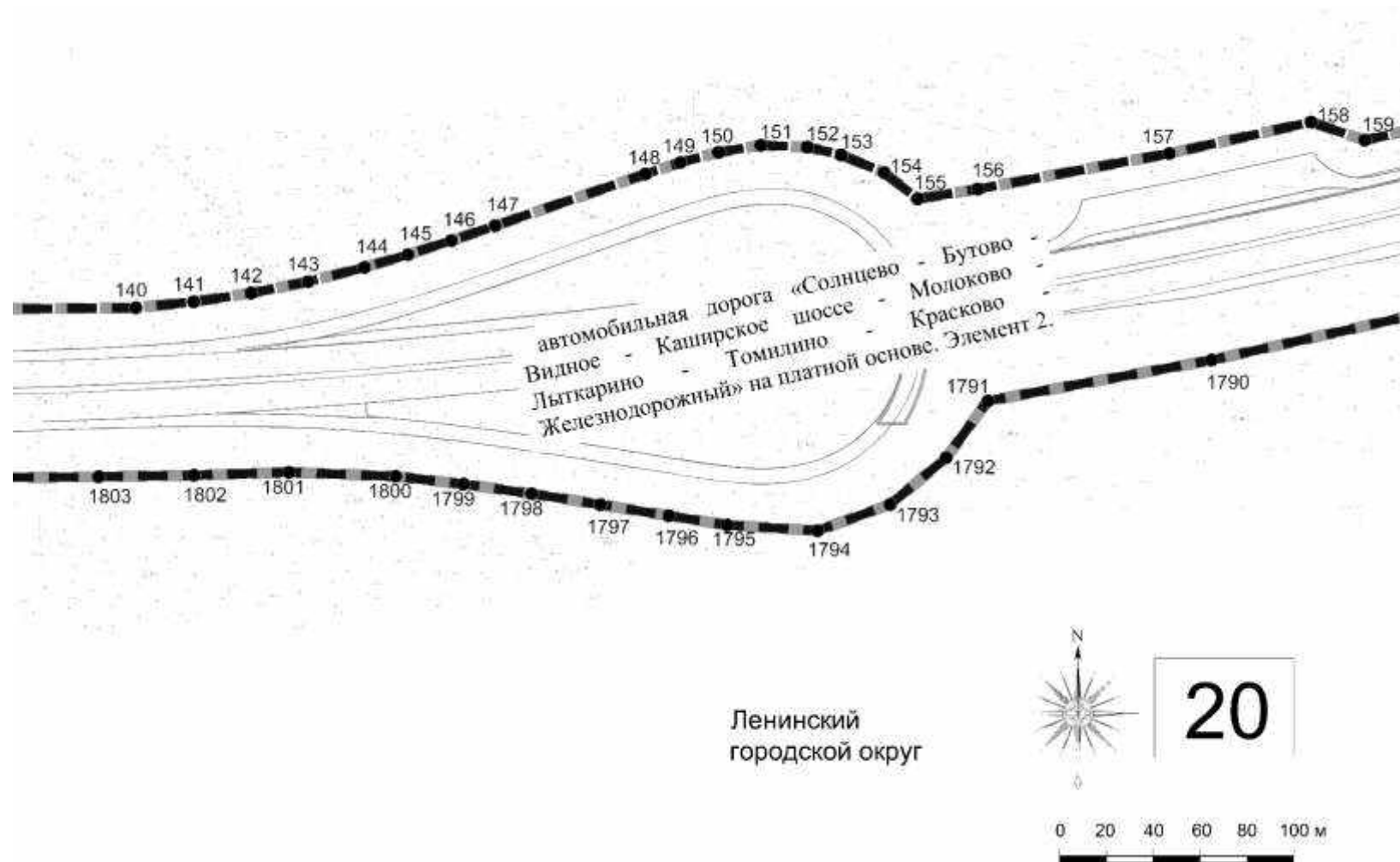
Документация по планировке территории для создания и эксплуатации сети автомобильных дорог общего пользования регионального значения Московской области «Солнцево – Бутово – Видное – Каширское шоссе – Молоково – Лыткарино – Томилино – Красково – Железнодорожный» на платной основе. Элемент 2.

Чертеж границ зон планируемого размещения линейных объектов



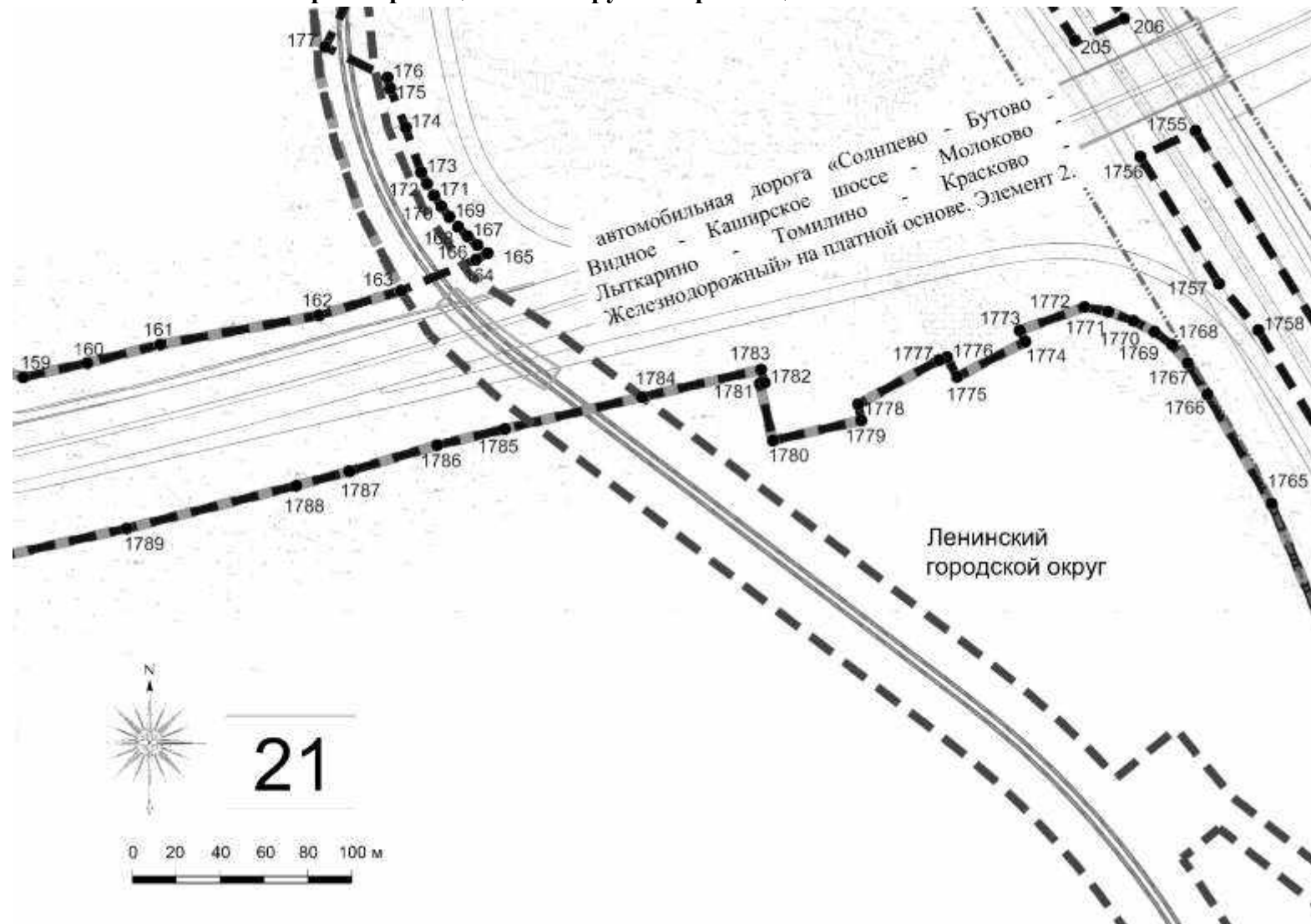
Документация по планировке территории для создания и эксплуатации сети автомобильных дорог общего пользования регионального значения Московской области «Солнцево – Бутово – Видное – Каширское шоссе – Молоково – Лыткарино – Томилино – Красково – Железнодорожный» на платной основе. Элемент 2.

Чертеж границ зон планируемого размещения линейных объектов



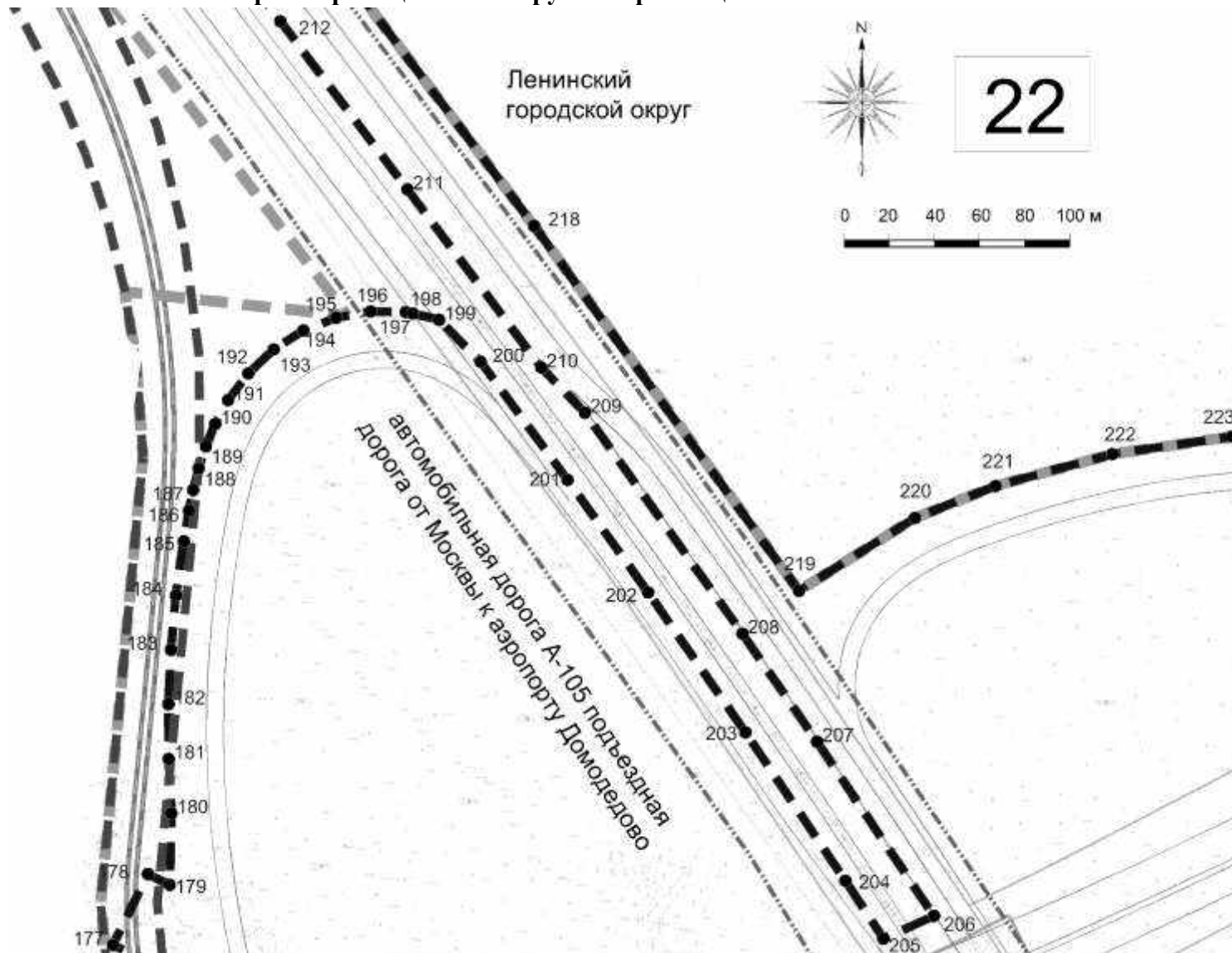
Документация по планировке территории для создания и эксплуатации сети автомобильных дорог общего пользования регионального значения Московской области «Солнцево – Бутово – Видное – Каширское шоссе – Молоково – Лыткарино – Томилино – Красково – Железнодорожный» на платной основе. Элемент 2.

Чертеж границ зон планируемого размещения линейных объектов



Документация по планировке территории для создания и эксплуатации сети автомобильных дорог общего пользования регионального значения Московской области «Солнцево – Бутово – Видное – Каширское шоссе – Молоково – Лыткарино – Томилино – Красково – Железнодорожный» на платной основе. Элемент 2.

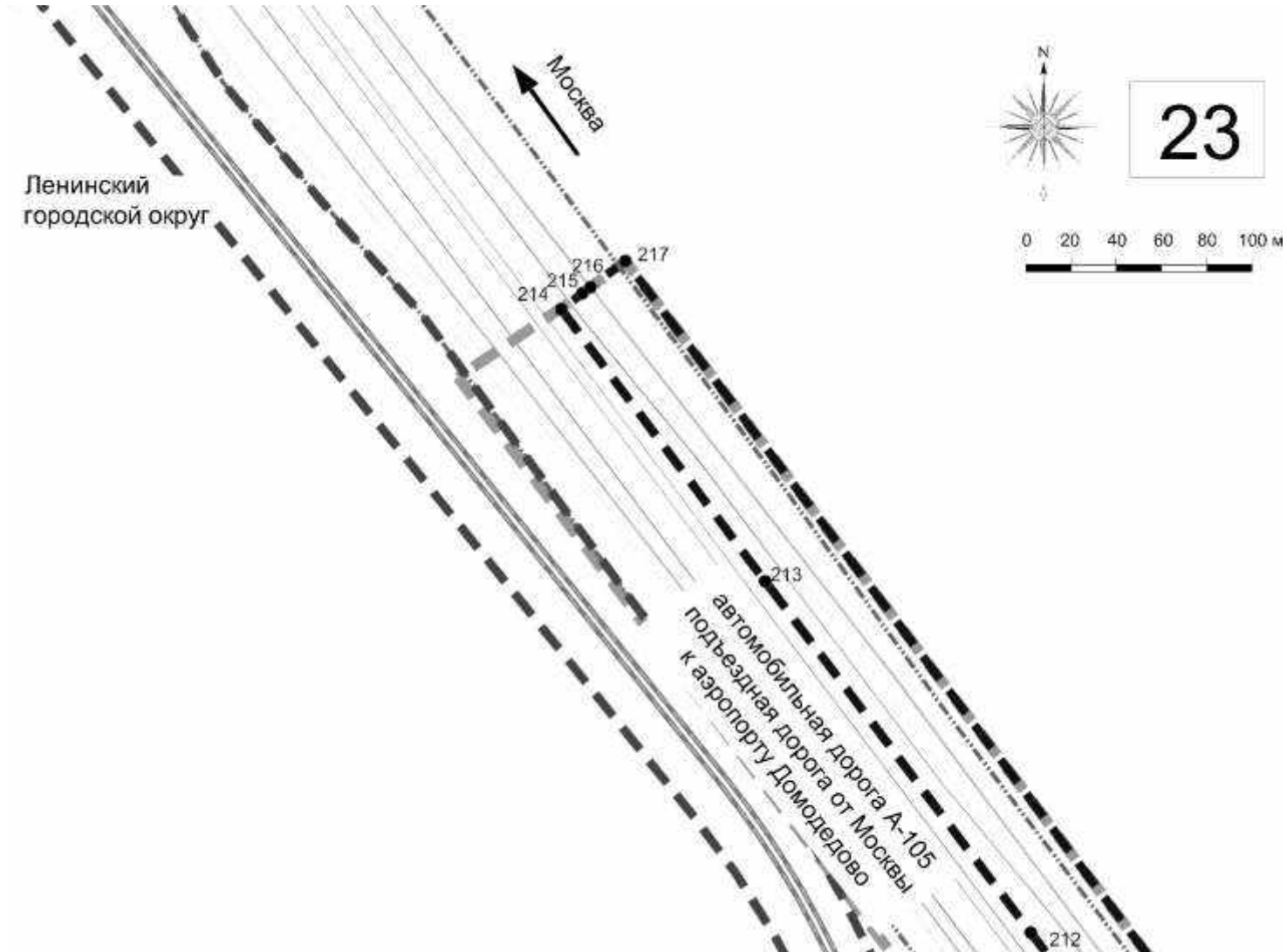
Чертеж границ зон планируемого размещения линейных объектов





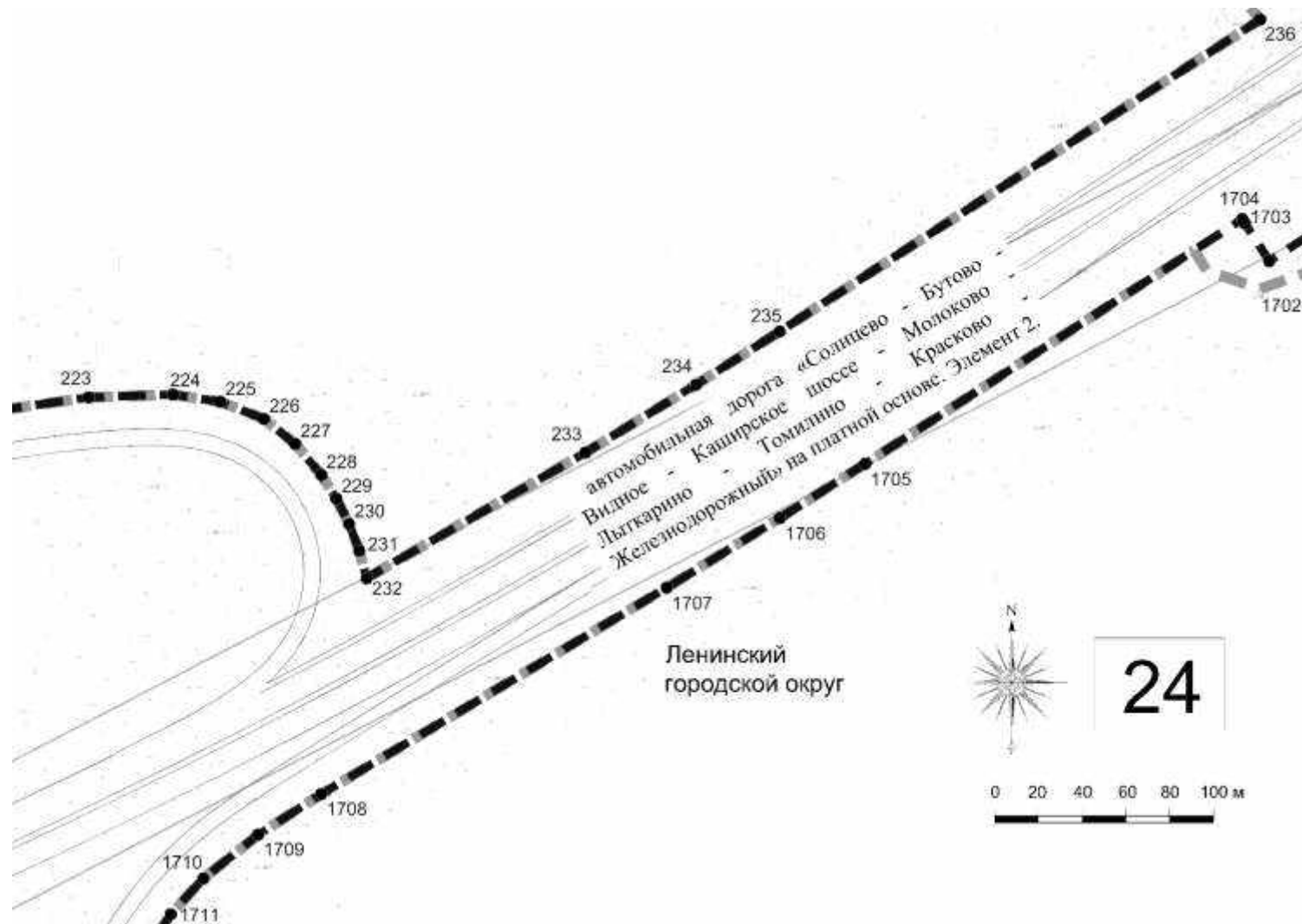
Документация по планировке территории для создания и эксплуатации сети автомобильных дорог общего пользования регионального значения Московской области «Солнцево – Бутово – Видное – Каширское шоссе – Молоково – Лыткарино – Томилино – Красково – Железнодорожный» на платной основе. Элемент 2.

Чертеж границ зон планируемого размещения линейных объектов



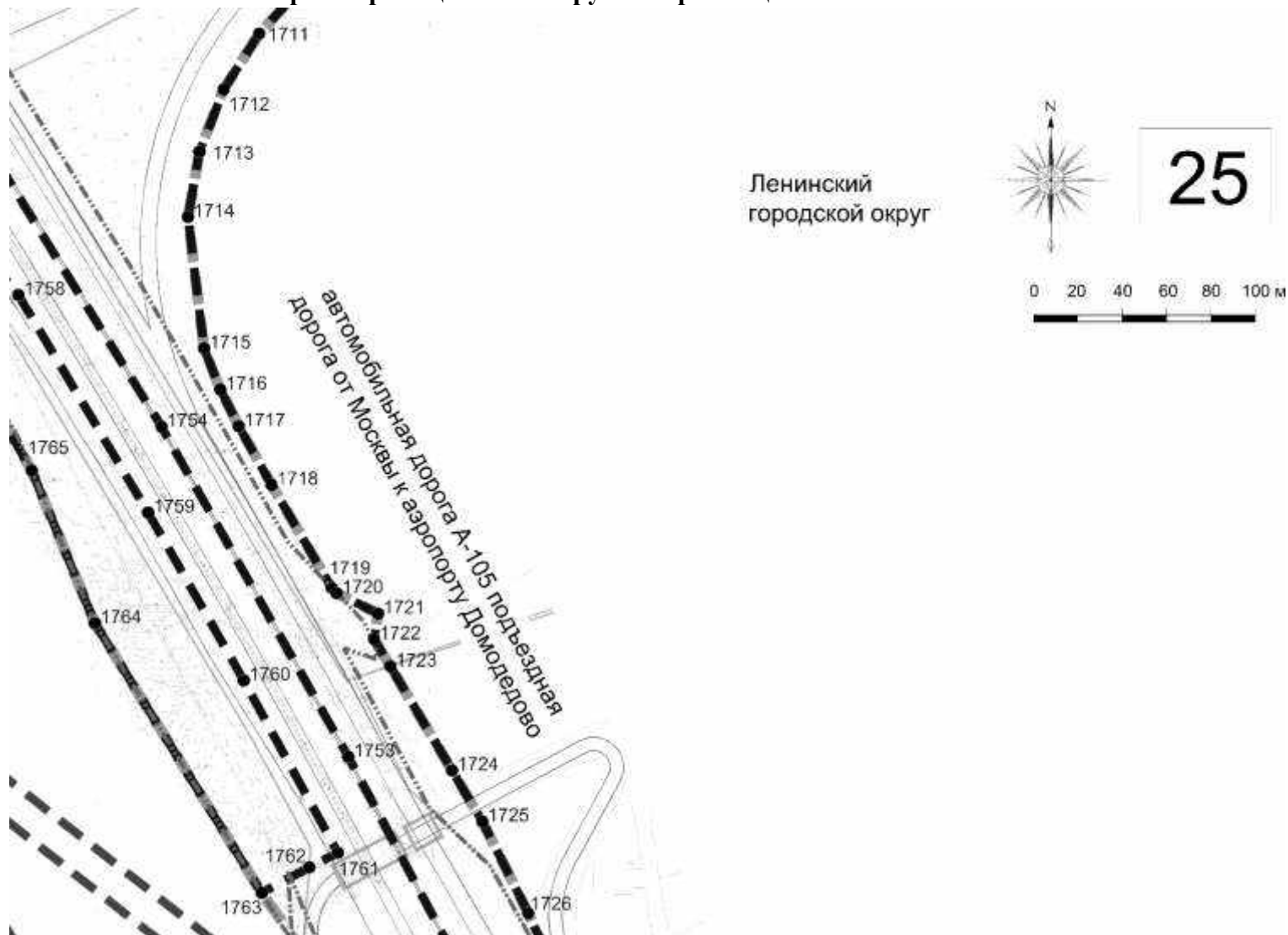
Документация по планировке территории для создания и эксплуатации сети автомобильных дорог общего пользования регионального значения Московской области «Солнцево – Бутово – Видное – Каширское шоссе – Молоково – Лыткарино – Томилино – Красково – Железнодорожный» на платной основе. Элемент 2.

Чертеж границ зон планируемого размещения линейных объектов



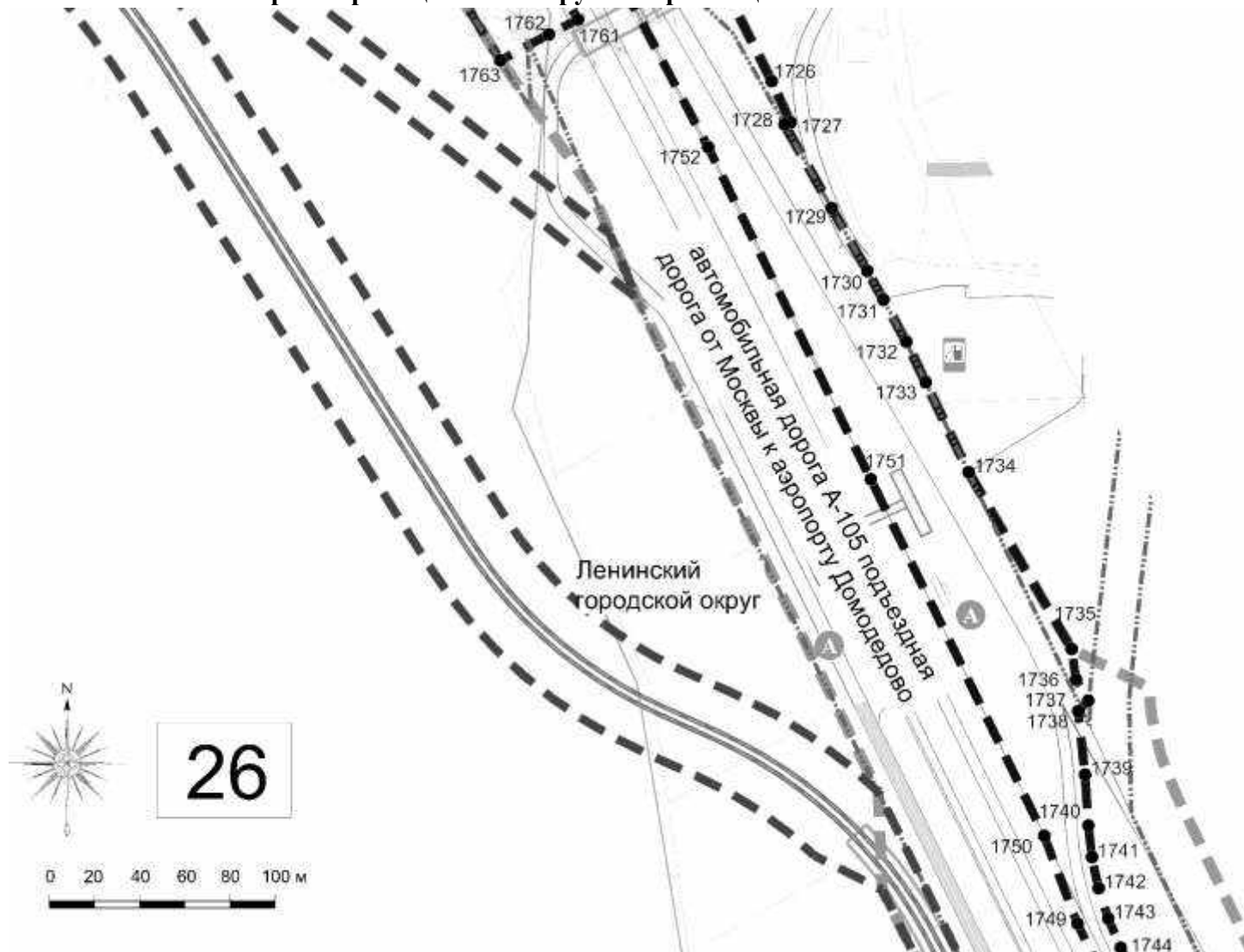
Документация по планировке территории для создания и эксплуатации сети автомобильных дорог общего пользования регионального значения Московской области «Солнцево – Бутово – Видное – Каширское шоссе – Молоково – Лыткарино – Томилино – Красково – Железнодорожный» на платной основе. Элемент 2.

Чертеж границ зон планируемого размещения линейных объектов



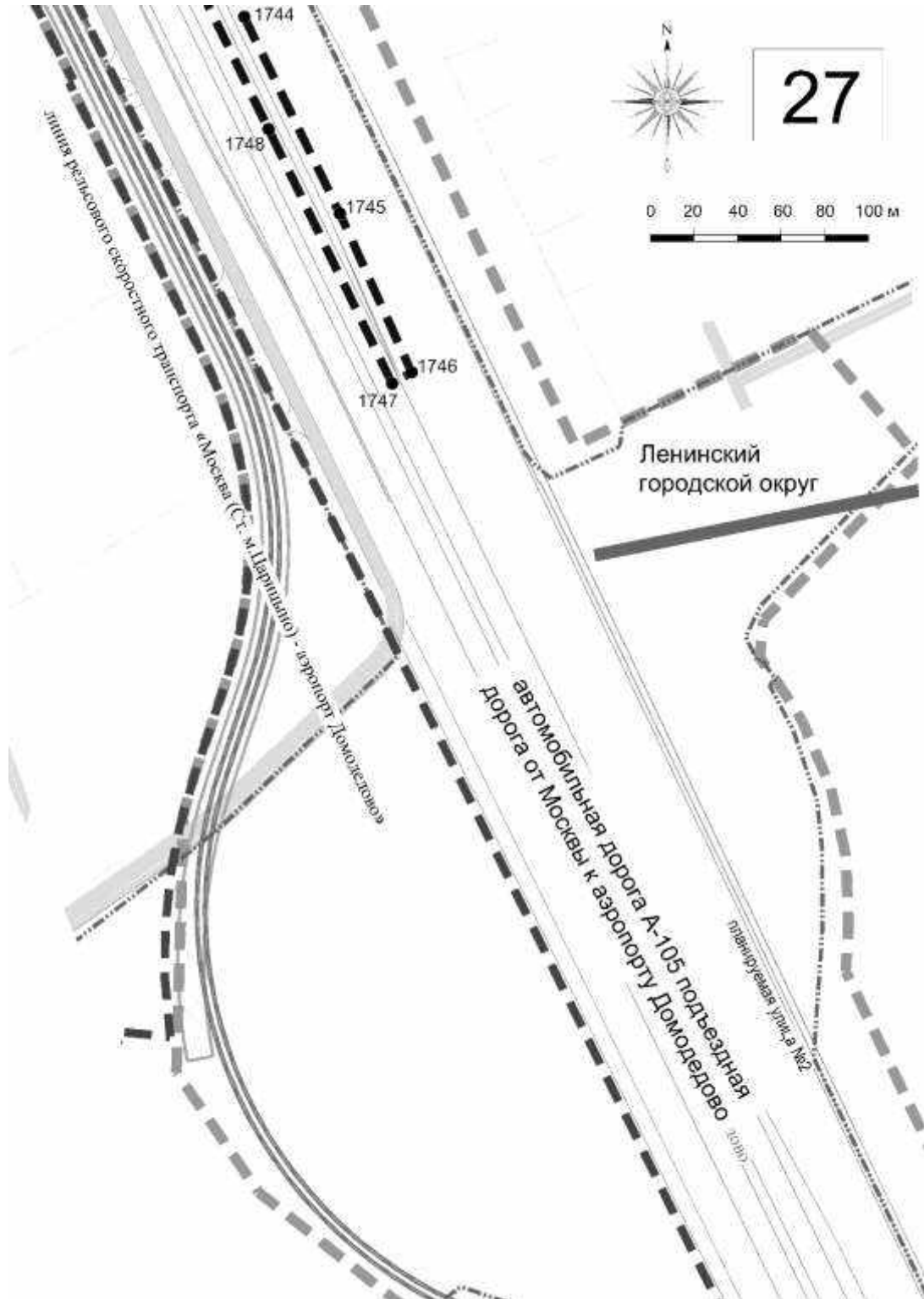
Документация по планировке территории для создания и эксплуатации сети автомобильных дорог общего пользования регионального значения Московской области «Солнцево – Бутово – Видное – Каширское шоссе – Молоково – Лыткарино – Томилино – Красково – Железнодорожный» на платной основе. Элемент 2.

Чертеж границ зон планируемого размещения линейных объектов



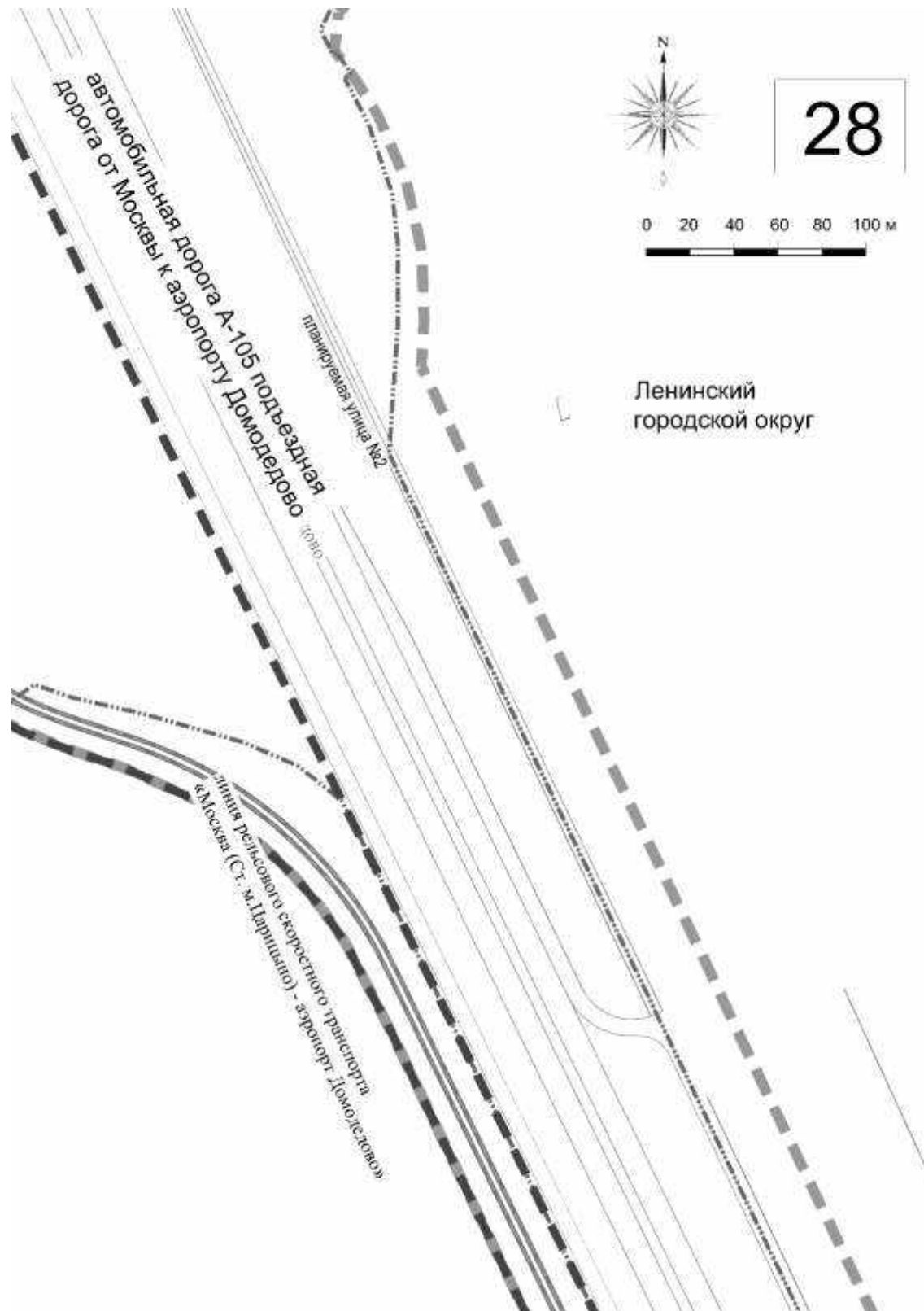
Документация по планировке территории для создания и эксплуатации сети автомобильных дорог общего пользования регионального значения Московской области «Солнцево – Бутово – Видное – Каширское шоссе – Молоково – Лыткарино – Томилино – Красково – Железнодорожный» на платной основе. Элемент 2.

Чертеж границ зон планируемого размещения линейных объектов



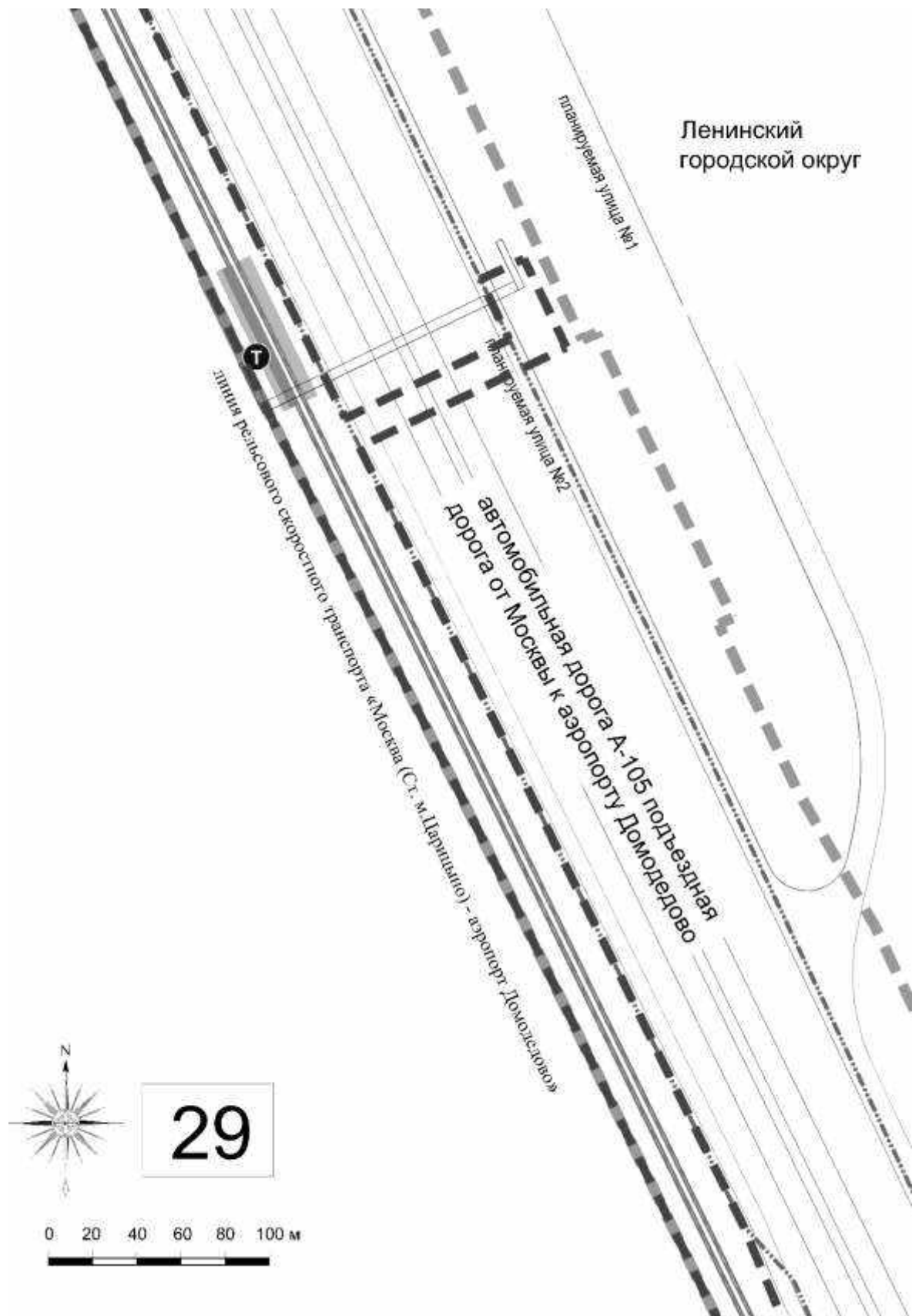
Документация по планировке территории для создания и эксплуатации сети автомобильных дорог общего пользования регионального значения Московской области «Солнцево – Бутово – Видное – Каширское шоссе – Молоково – Лыткарино – Томилино – Красково – Железнодорожный» на платной основе. Элемент 2.

Чертеж границ зон планируемого размещения линейных объектов



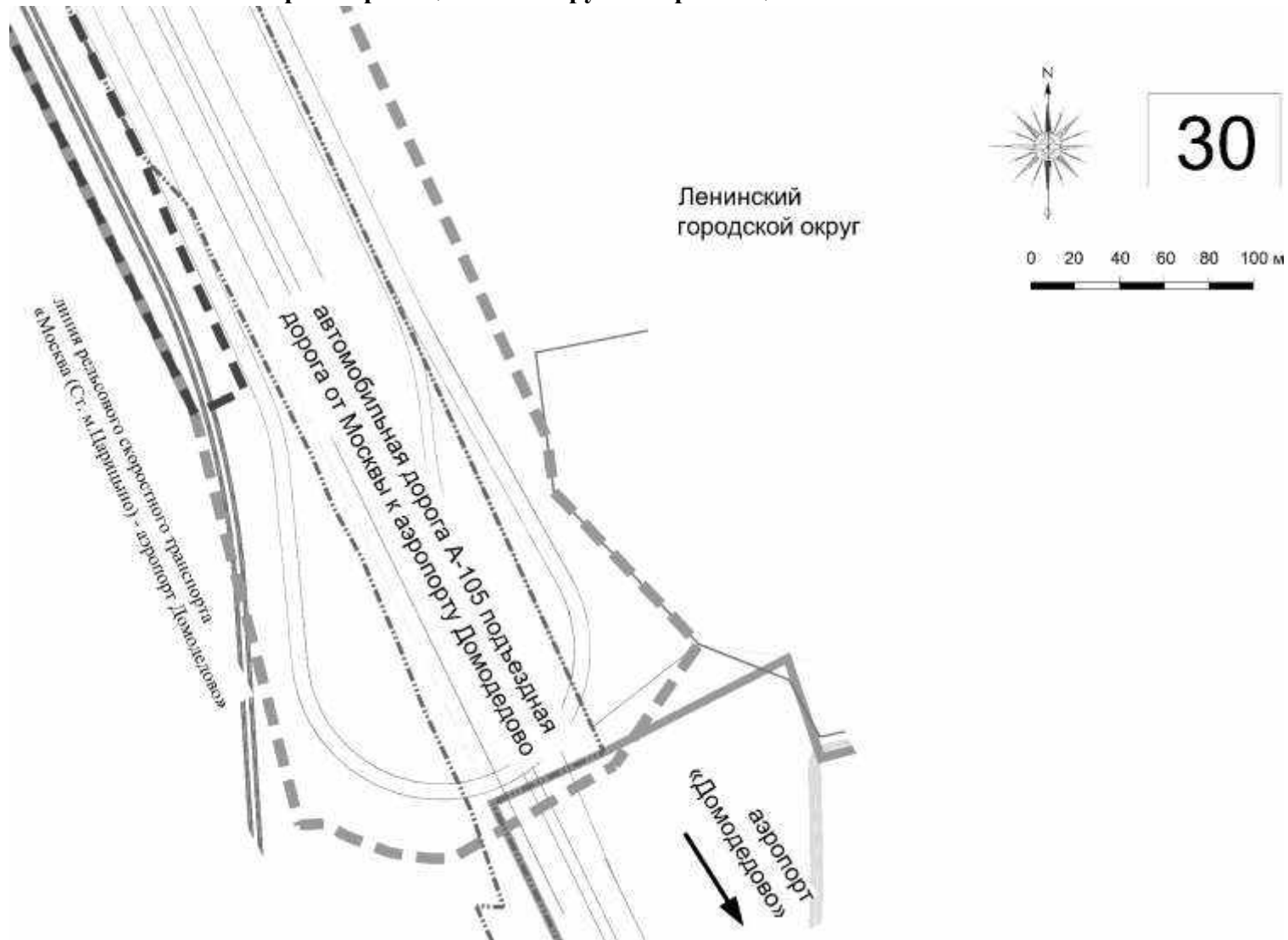
Документация по планировке территории для создания и эксплуатации сети автомобильных дорог общего пользования регионального значения Московской области «Солнцево – Бутово – Видное – Каширское шоссе – Молоково – Лыткарино – Томилино – Красково – Железнодорожный» на платной основе. Элемент 2.

Чертеж границ зон планируемого размещения линейных объектов



Документация по планировке территории для создания и эксплуатации сети автомобильных дорог общего пользования регионального значения Московской области «Солнцево – Бутово – Видное – Каширское шоссе – Молоково – Лыткарино – Томилино – Красково – Железнодорожный» на платной основе. Элемент 2.

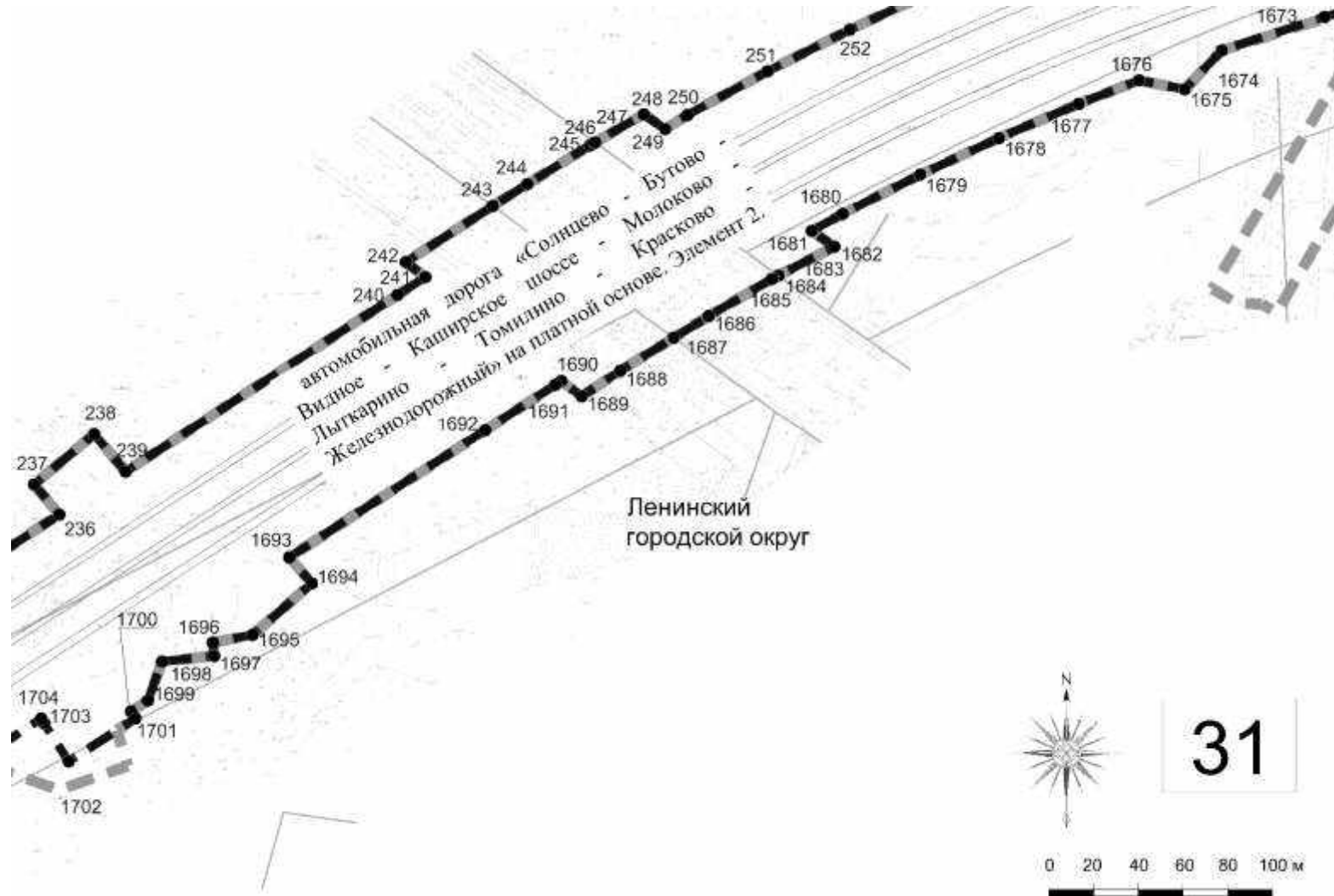
Чертеж границ зон планируемого размещения линейных объектов





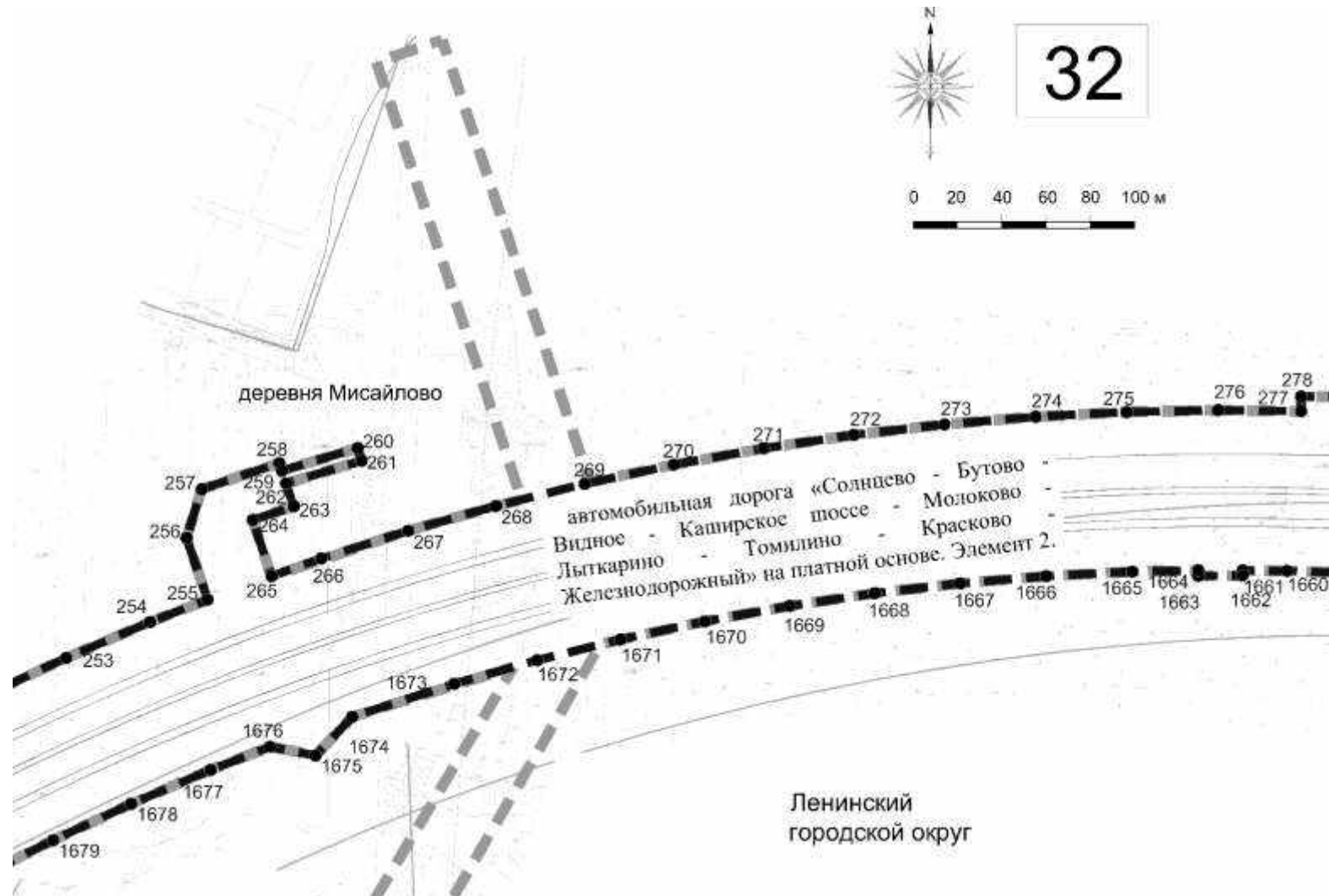
Документация по планировке территории для создания и эксплуатации сети автомобильных дорог общего пользования регионального значения Московской области «Солнцево – Бутово – Видное – Каширское шоссе – Молоково – Лыткарино – Томилино – Красково – Железнодорожный» на платной основе. Элемент 2.

Чертеж границ зон планируемого размещения линейных объектов



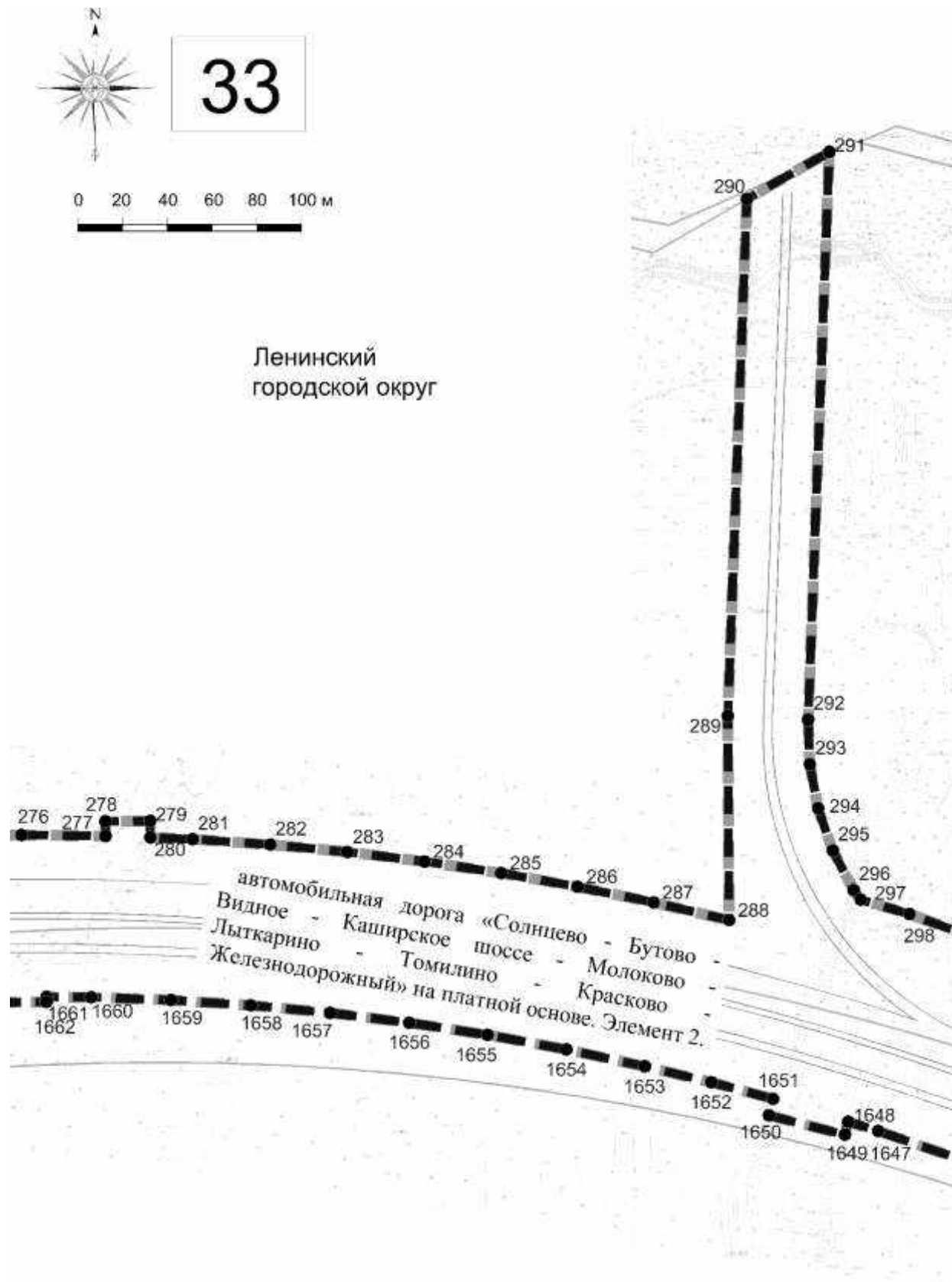
Документация по планировке территории для создания и эксплуатации сети автомобильных дорог общего пользования регионального значения Московской области «Солнцево – Бутово – Видное – Каширское шоссе – Молоково – Лыткарино – Томилино – Красково – Железнодорожный» на платной основе. Элемент 2.

Чертеж границ зон планируемого размещения линейных объектов



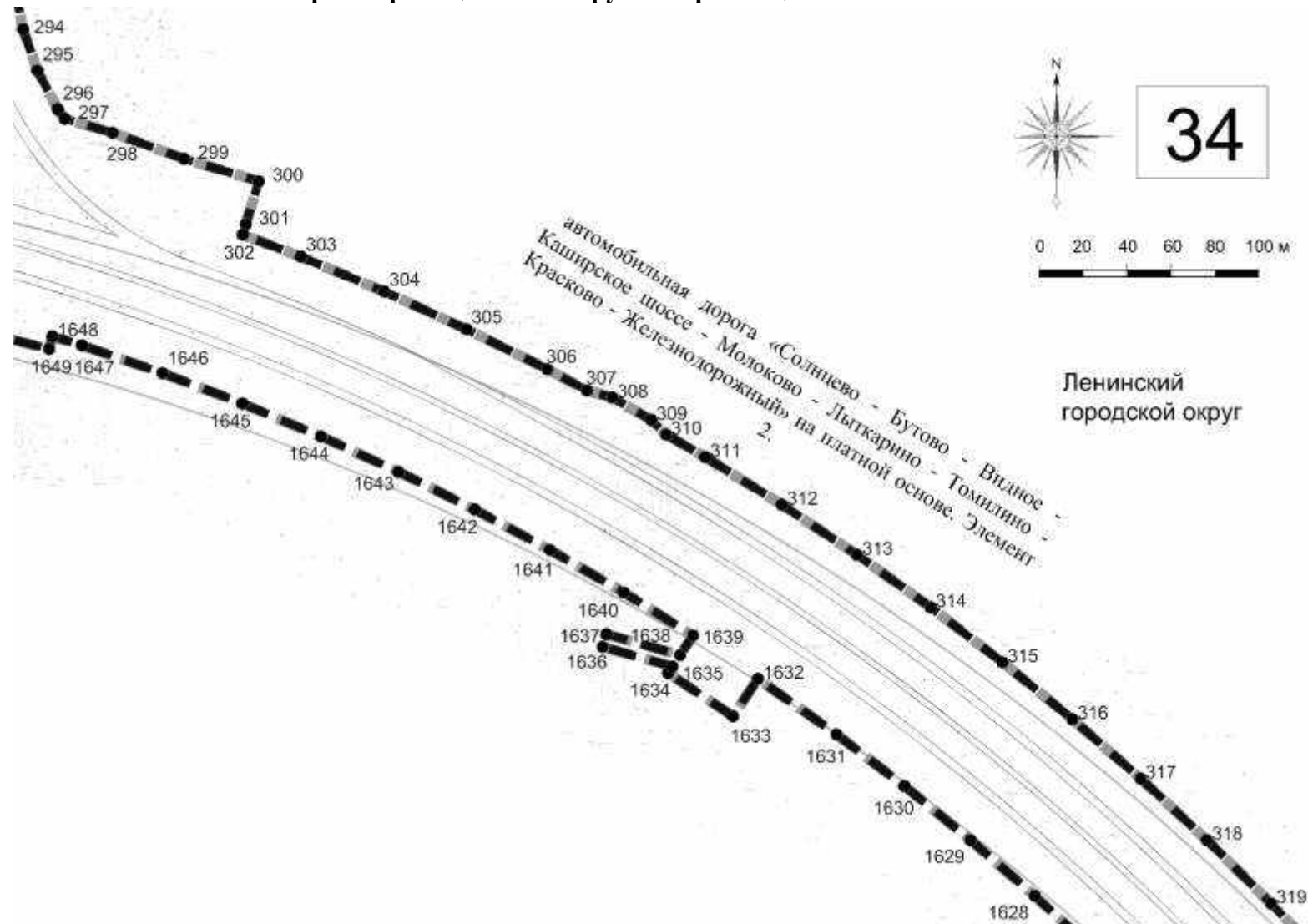
Документация по планировке территории для создания и эксплуатации сети автомобильных дорог общего пользования регионального значения Московской области «Солнцево – Бутово – Видное – Каширское шоссе – Молоково – Лыткарино – Томилино – Красково – Железнодорожный» на платной основе. Элемент 2.

Чертеж границ зон планируемого размещения линейных объектов



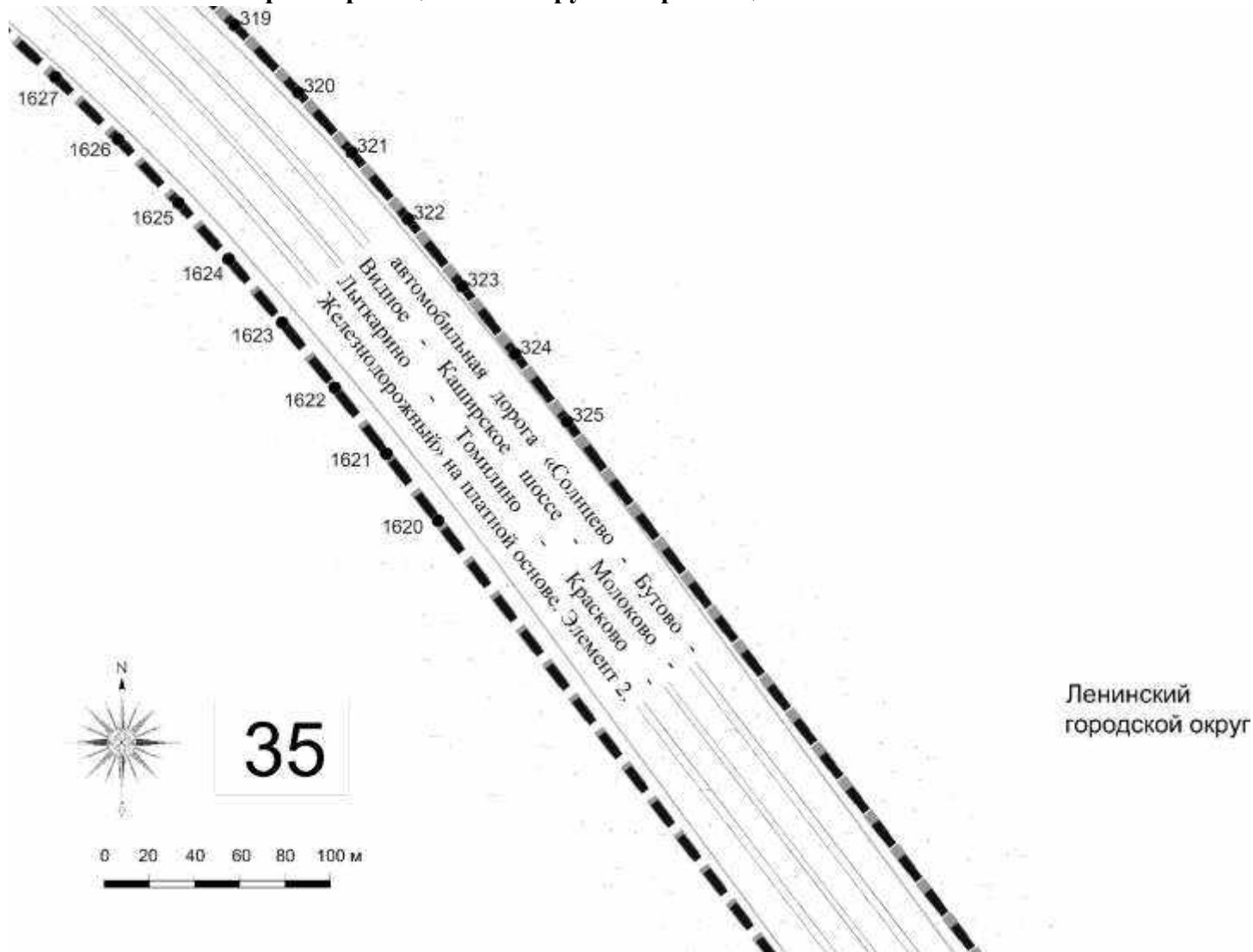
Документация по планировке территории для создания и эксплуатации сети автомобильных дорог общего пользования регионального значения Московской области «Солнцево – Бутово – Видное – Каширское шоссе – Молоково – Лыткарино – Томилино – Красково – Железнодорожный» на платной основе. Элемент 2.

Чертеж границ зон планируемого размещения линейных объектов



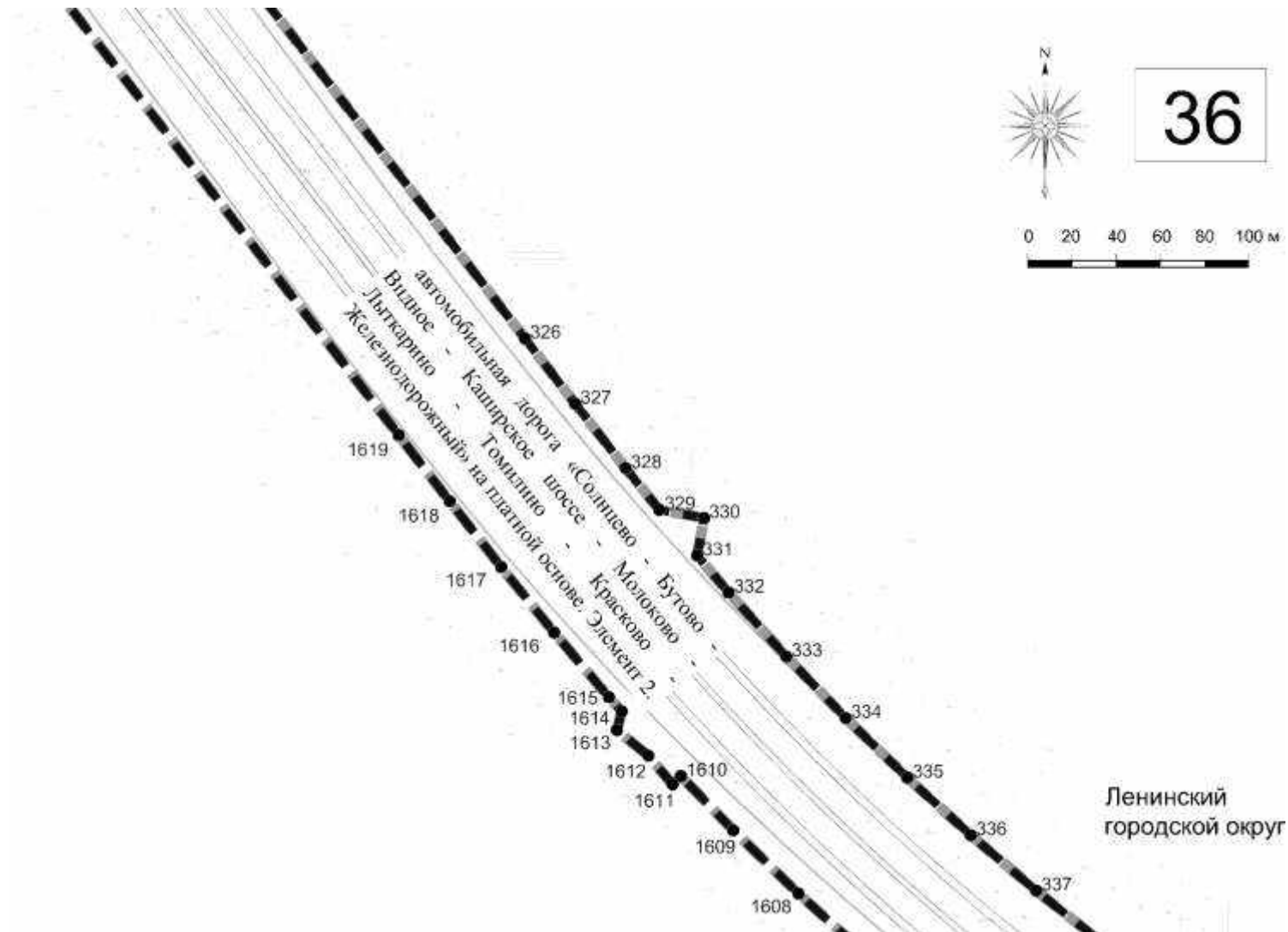
Документация по планировке территории для создания и эксплуатации сети автомобильных дорог общего пользования регионального значения Московской области «Солнцево – Бутово – Видное – Каширское шоссе – Молоково – Лыткарино – Томилино – Красково – Железнодорожный» на платной основе. Элемент 2.

Чертеж границ зон планируемого размещения линейных объектов



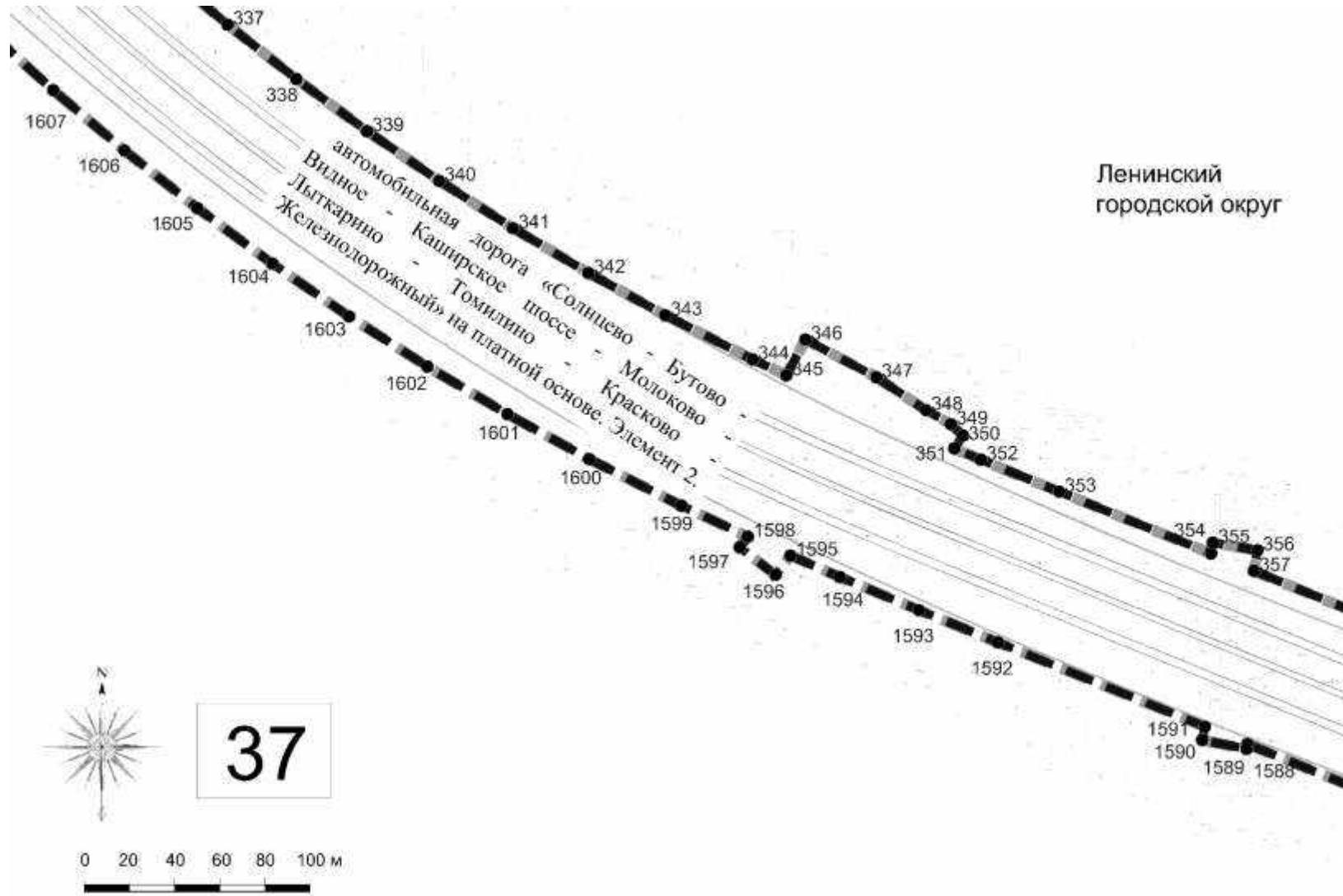
Документация по планировке территории для создания и эксплуатации сети автомобильных дорог общего пользования регионального значения Московской области «Солнцево – Бутово – Видное – Каширское шоссе – Молоково – Лыткарино – Томилино – Красково – Железнодорожный» на платной основе. Элемент 2.

Чертеж границ зон планируемого размещения линейных объектов



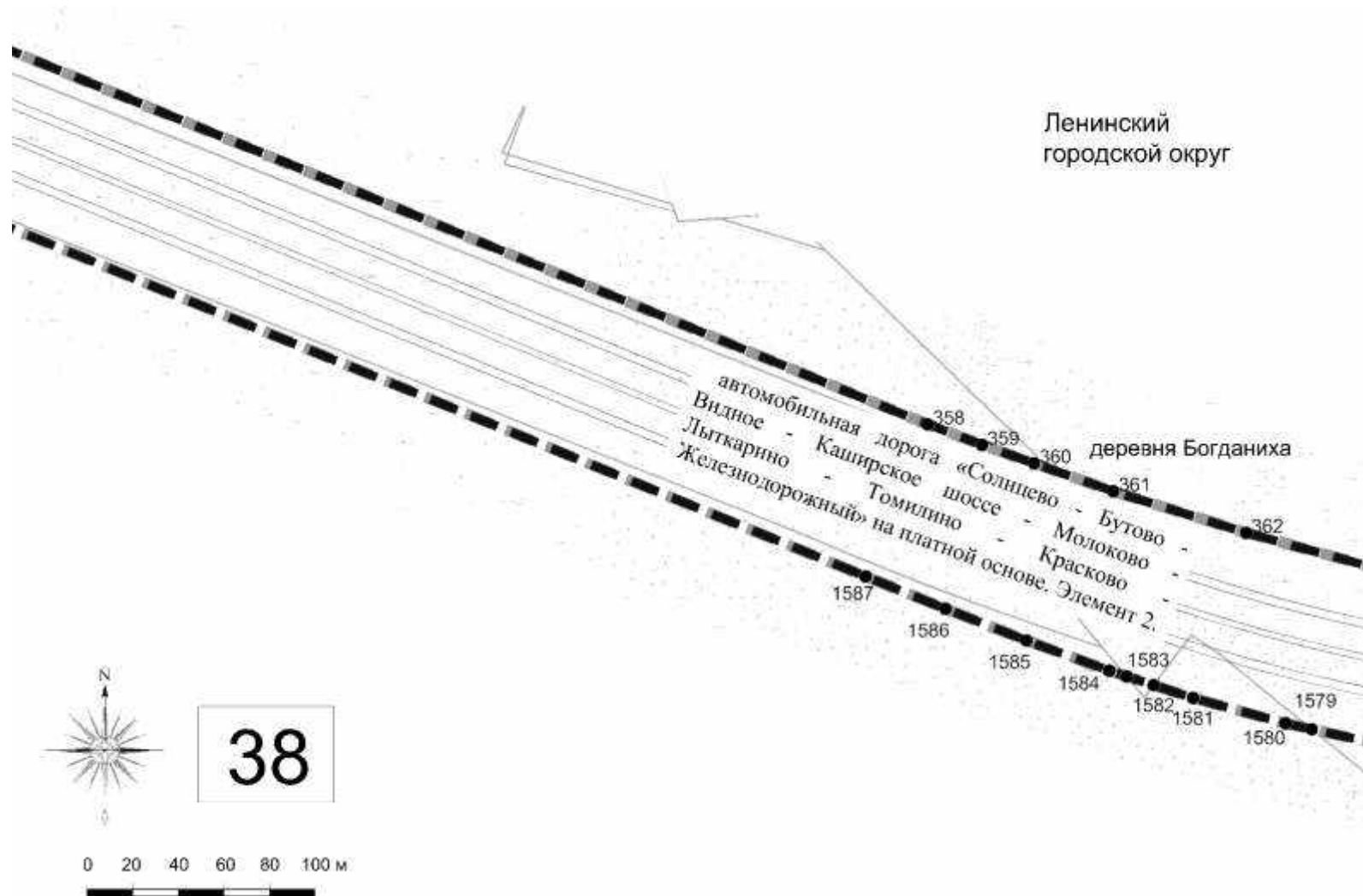
Документация по планировке территории для создания и эксплуатации сети автомобильных дорог общего пользования регионального значения Московской области «Солнцево – Бутово – Видное – Каширское шоссе – Молоково – Лыткарино – Томилино – Красково – Железнодорожный» на платной основе. Элемент 2.

Чертеж границ зон планируемого размещения линейных объектов



Документация по планировке территории для создания и эксплуатации сети автомобильных дорог общего пользования регионального значения Московской области «Солнцево – Бутово – Видное – Каширское шоссе – Молоково – Лыткарино – Томилино – Красково – Железнодорожный» на платной основе. Элемент 2.

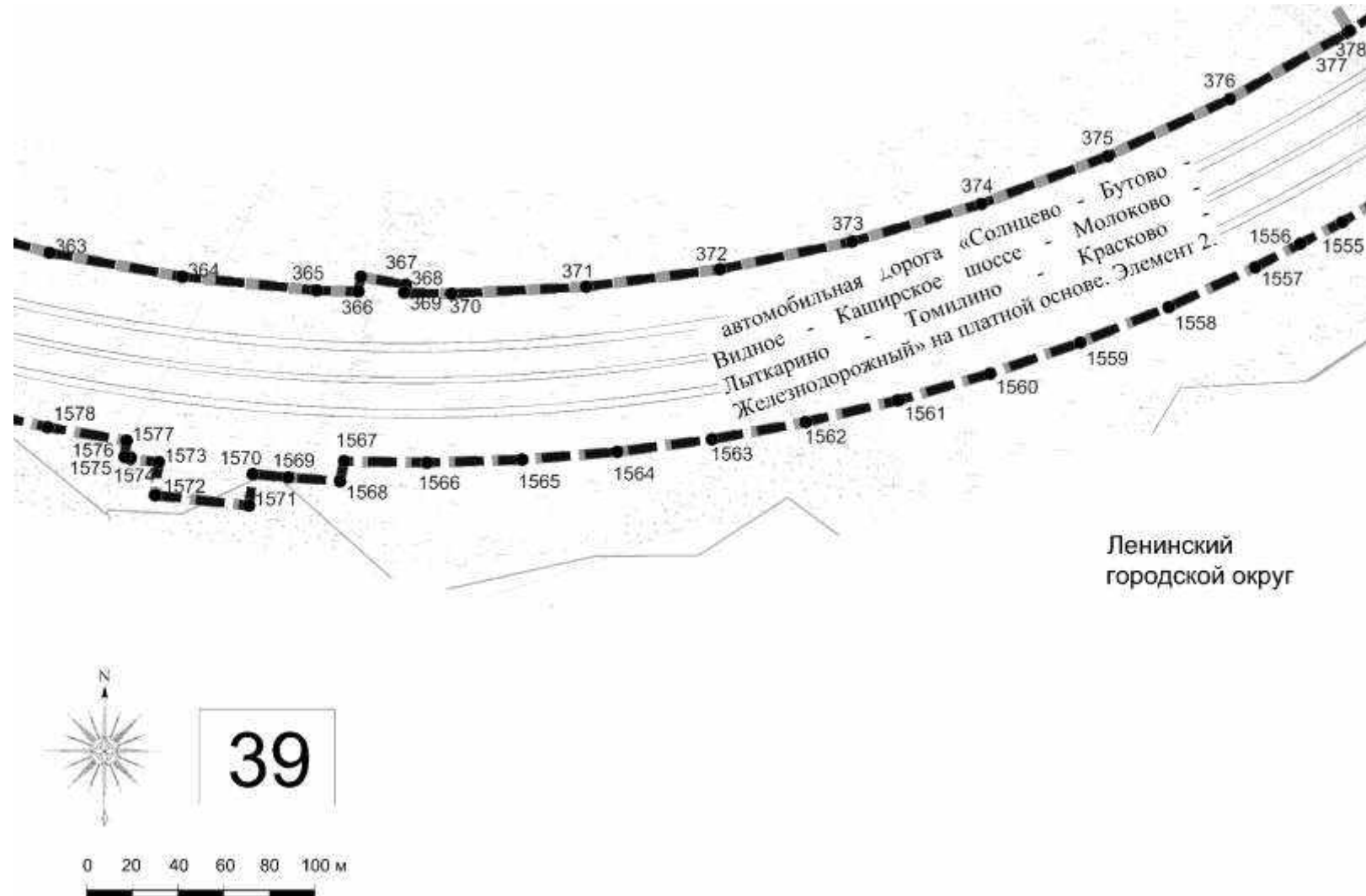
Чертеж границ зон планируемого размещения линейных объектов





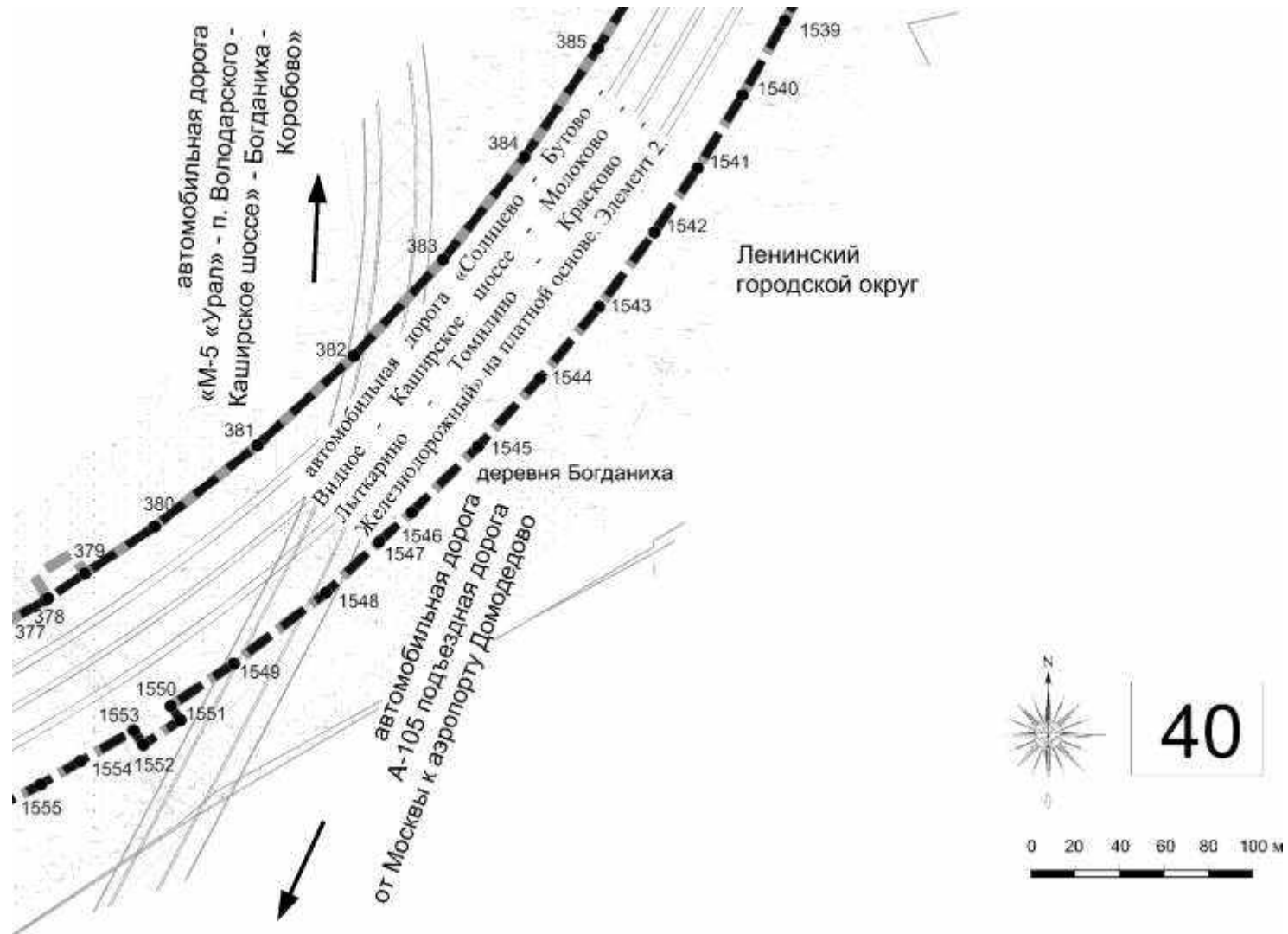
Документация по планировке территории для создания и эксплуатации сети автомобильных дорог общего пользования регионального значения Московской области «Солнцево – Бутово – Видное – Каширское шоссе – Молоково – Лыткарино – Томилино – Красково – Железнодорожный» на платной основе. Элемент 2.

Чертеж границ зон планируемого размещения линейных объектов



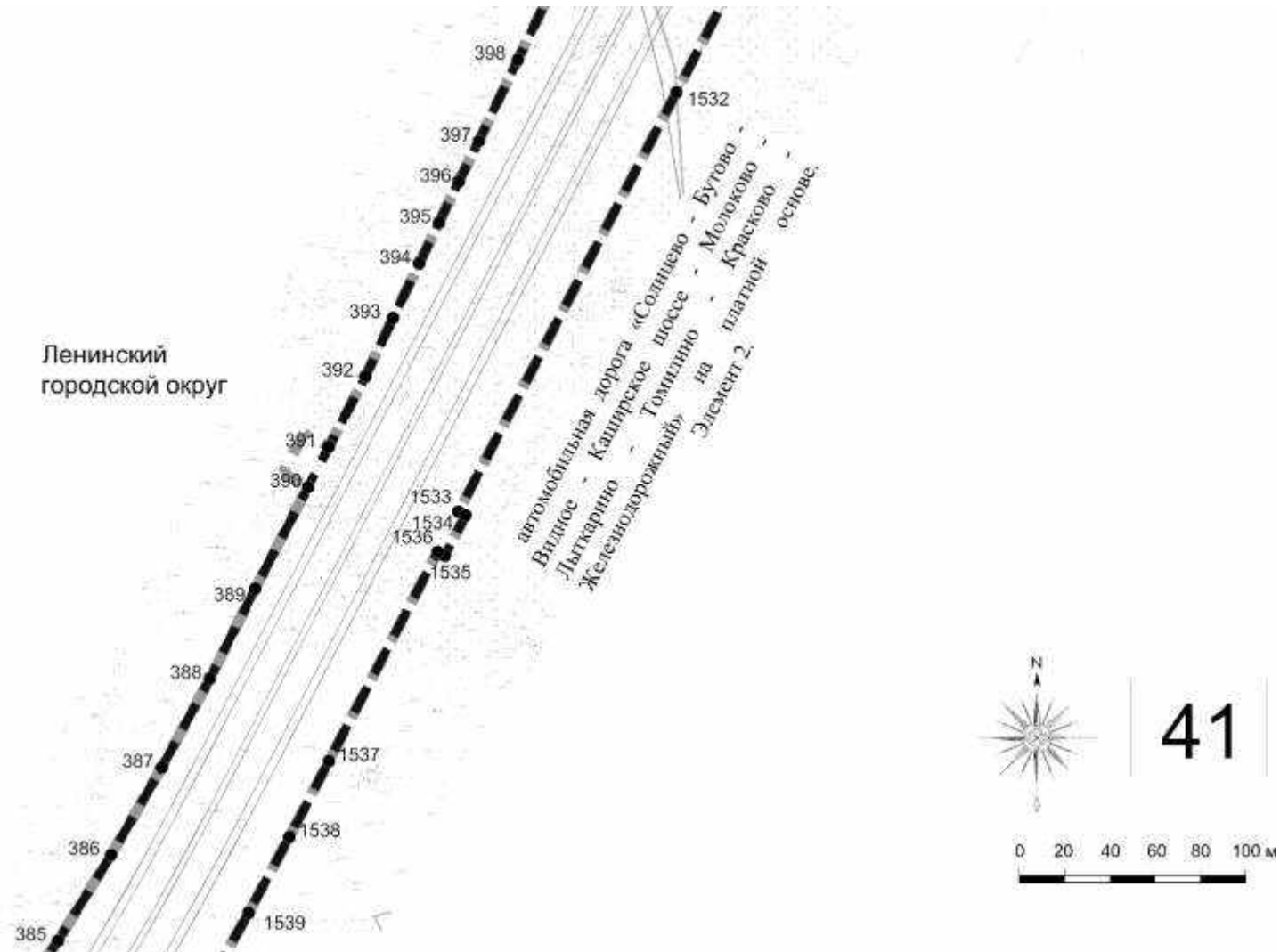
Документация по планировке территории для создания и эксплуатации сети автомобильных дорог общего пользования регионального значения Московской области «Солнцево – Бутово – Видное – Каширское шоссе – Молоково – Лыткарино – Томилино – Красково – Железнодорожный» на платной основе. Элемент 2.

Чертеж границ зон планируемого размещения линейных объектов



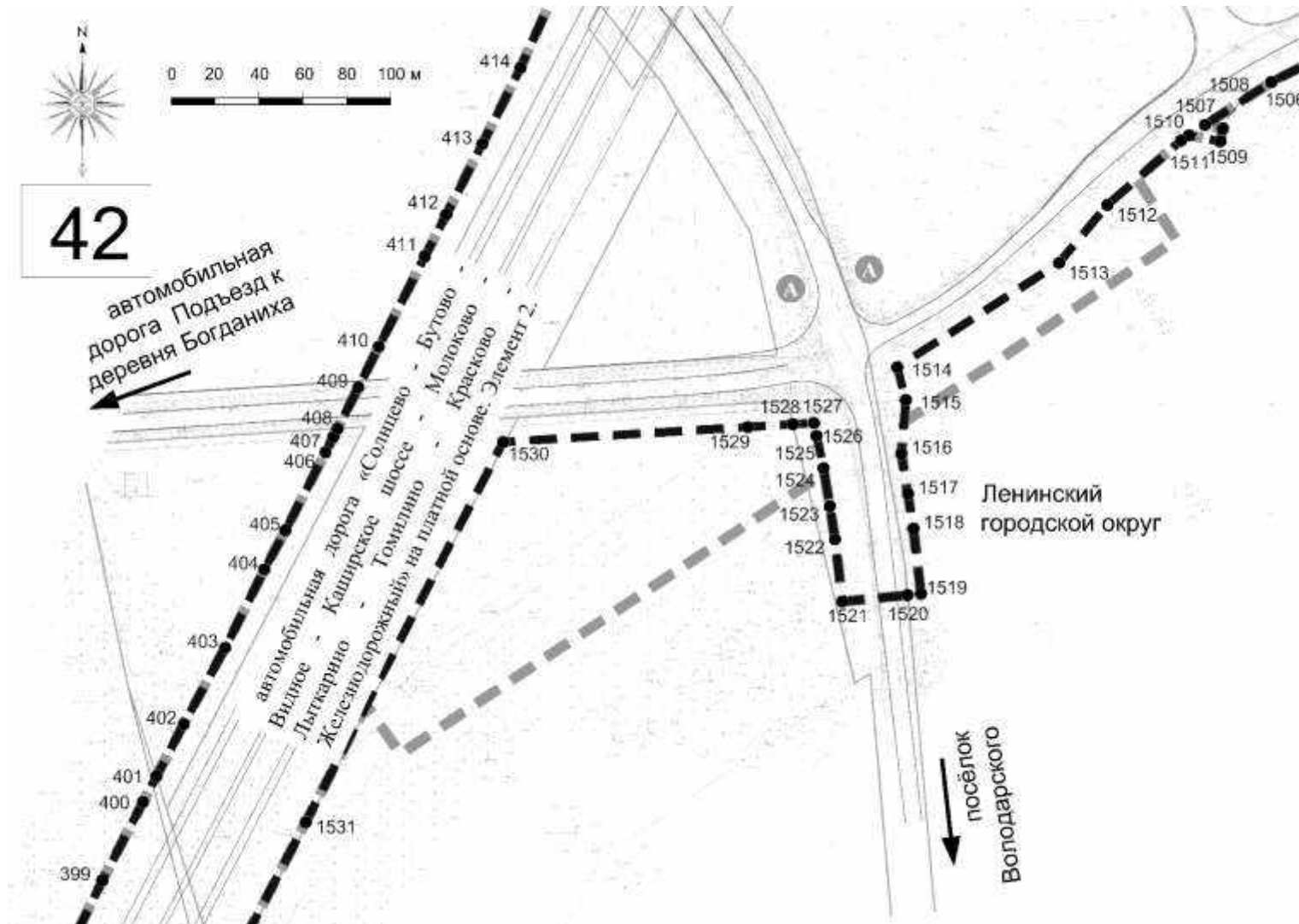
Документация по планировке территории для создания и эксплуатации сети автомобильных дорог общего пользования регионального значения Московской области «Солнцево – Бутово – Видное – Каширское шоссе – Молоково – Лыткарино – Томилино – Красково – Железнодорожный» на платной основе. Элемент 2.

Чертеж границ зон планируемого размещения линейных объектов



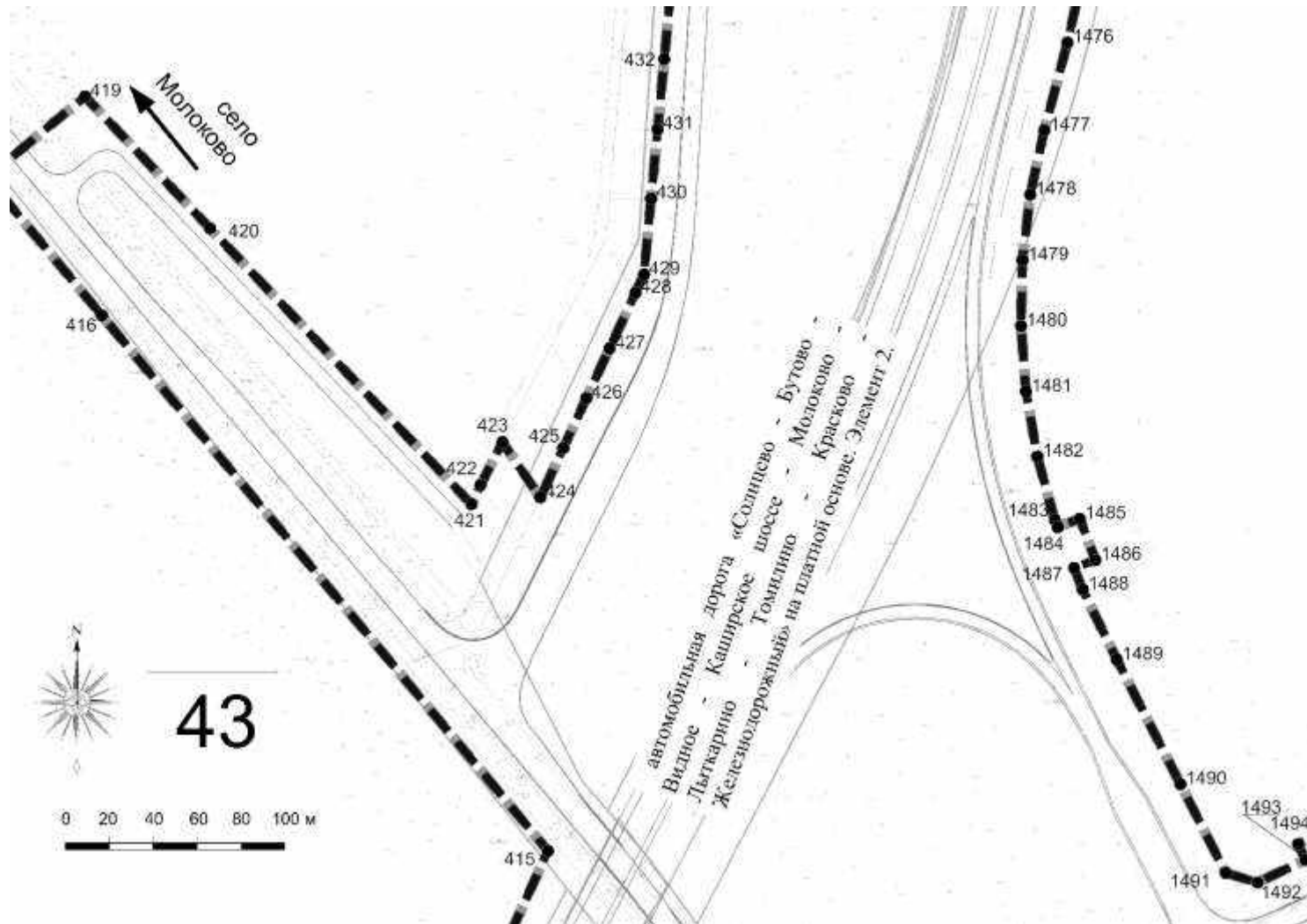
Документация по планировке территории для создания и эксплуатации сети автомобильных дорог общего пользования регионального значения Московской области «Солнцево – Бутово – Видное – Каширское шоссе – Молоково – Лыткарино – Томилино – Красково – Железнодорожный» на платной основе. Элемент 2.

Чертеж границ зон планируемого размещения линейных объектов



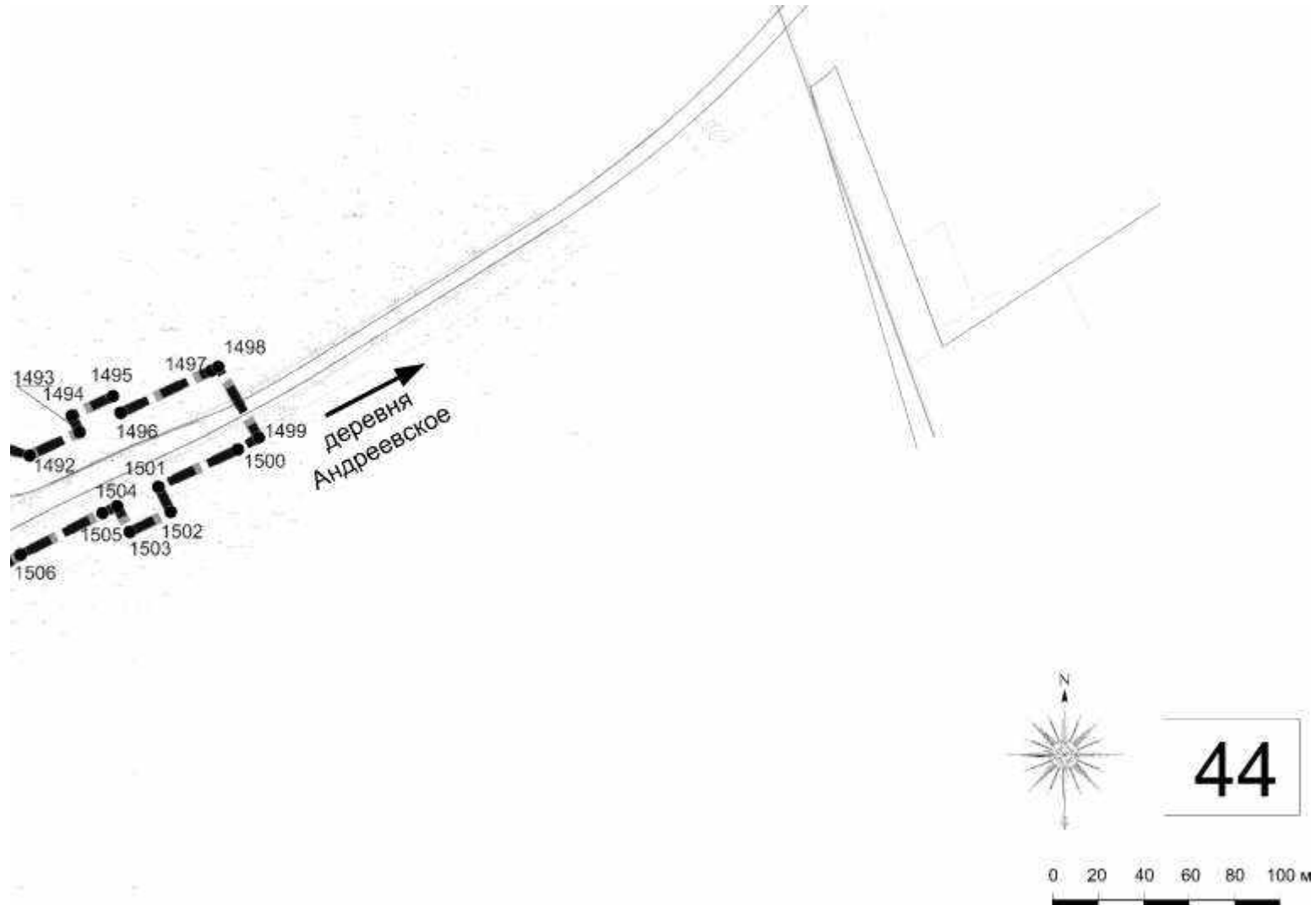
Документация по планировке территории для создания и эксплуатации сети автомобильных дорог общего пользования регионального значения Московской области «Солнцево – Бутово – Видное – Каширское шоссе – Молоково – Лыткарино – Томилино – Красково – Железнодорожный» на платной основе. Элемент 2.

Чертеж границ зон планируемого размещения линейных объектов



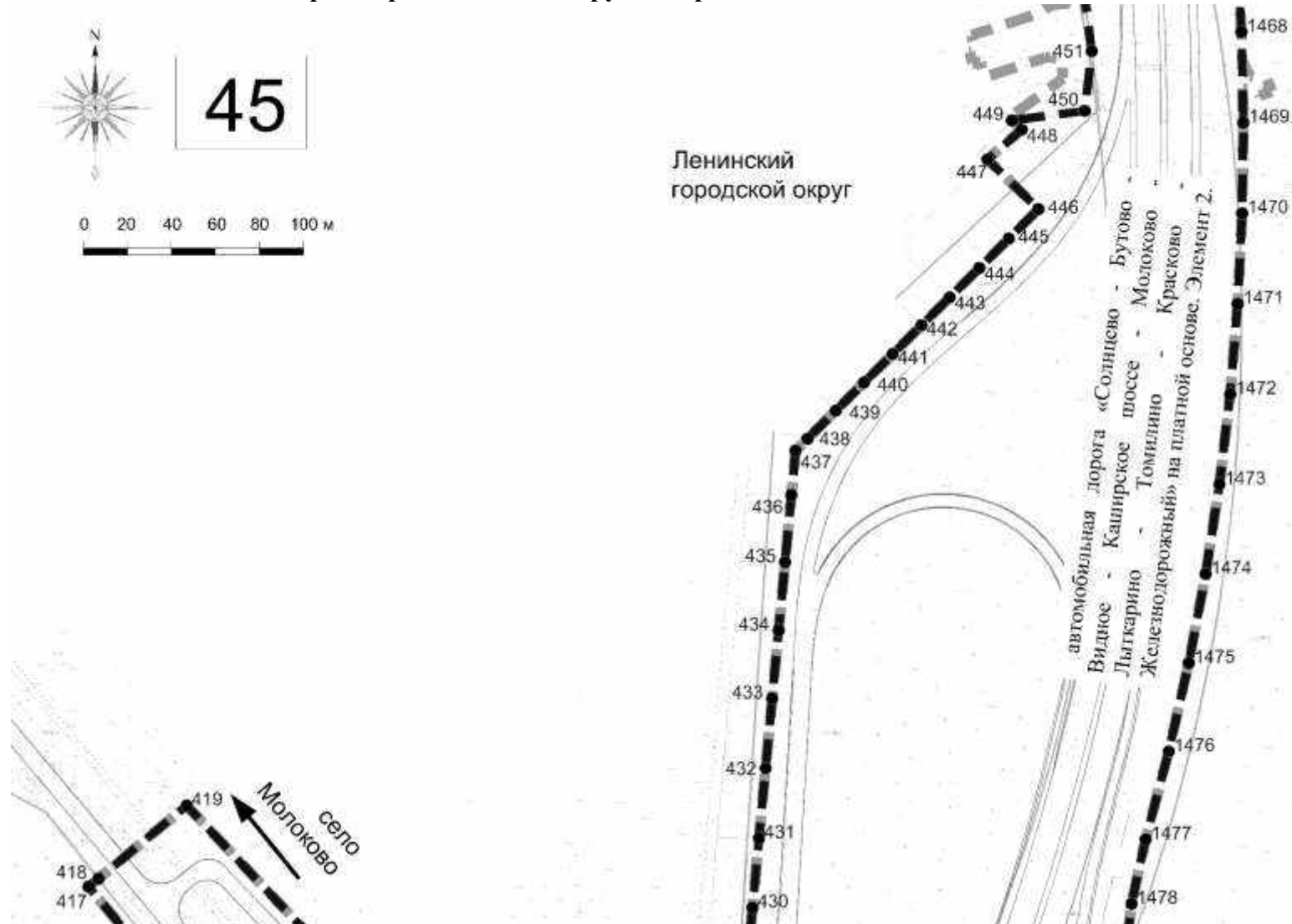
Документация по планировке территории для создания и эксплуатации сети автомобильных дорог общего пользования регионального значения Московской области «Солнцево – Бутово – Видное – Каширское шоссе – Молоково – Лыткарино – Томилино – Красково – Железнодорожный» на платной основе. Элемент 2.

Чертеж границ зон планируемого размещения линейных объектов



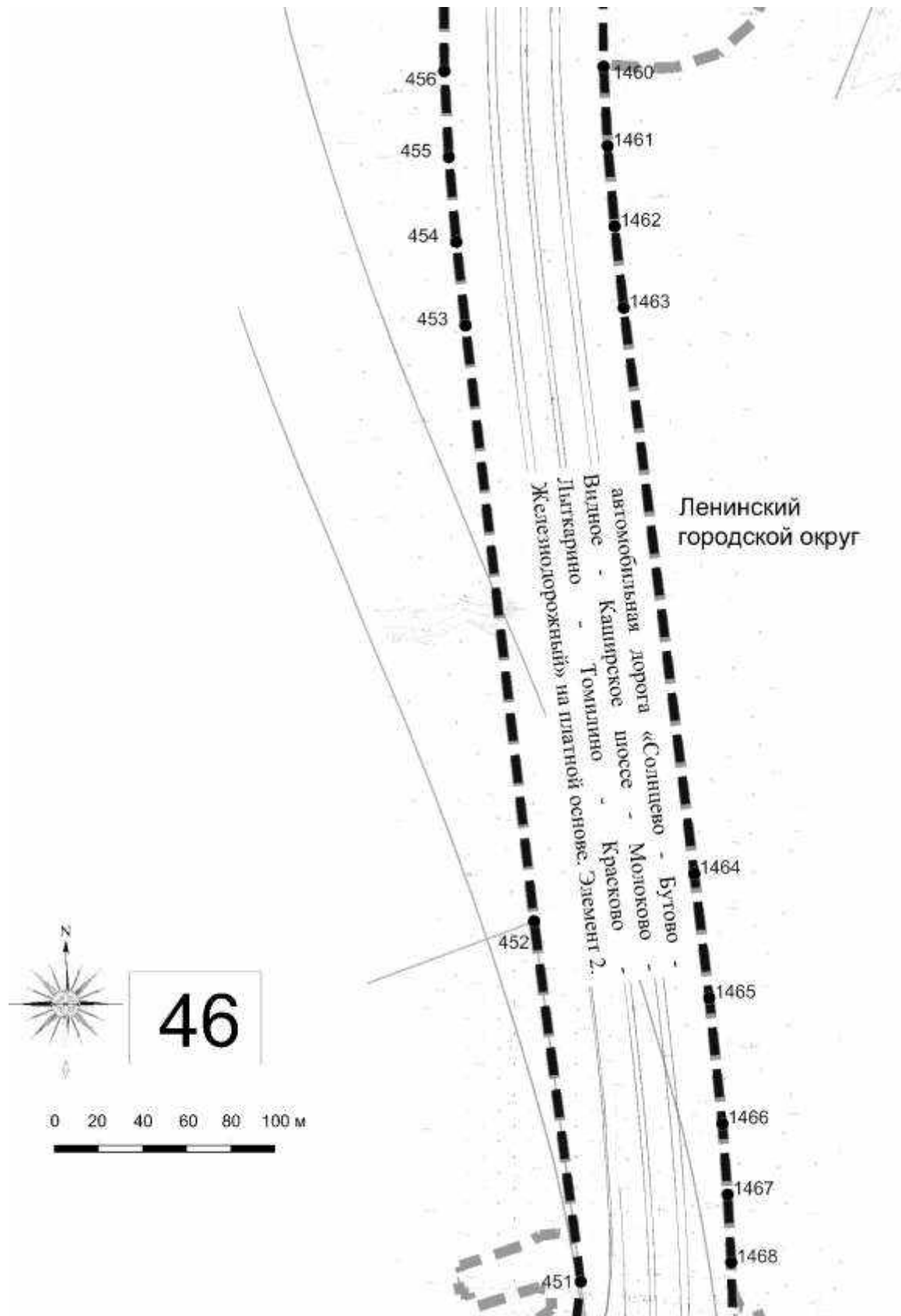
Документация по планировке территории для создания и эксплуатации сети автомобильных дорог общего пользования регионального значения Московской области «Солнцево – Бутово – Видное – Каширское шоссе – Молоково – Лыткарино – Томилино – Красково – Железнодорожный» на платной основе. Элемент 2.

Чертеж границ зон планируемого размещения линейных объектов



Документация по планировке территории для создания и эксплуатации сети автомобильных дорог общего пользования регионального значения Московской области «Солнцево – Бутово – Видное – Каширское шоссе – Молоково – Лыткарино – Томилино – Красково – Железнодорожный» на платной основе. Элемент 2.

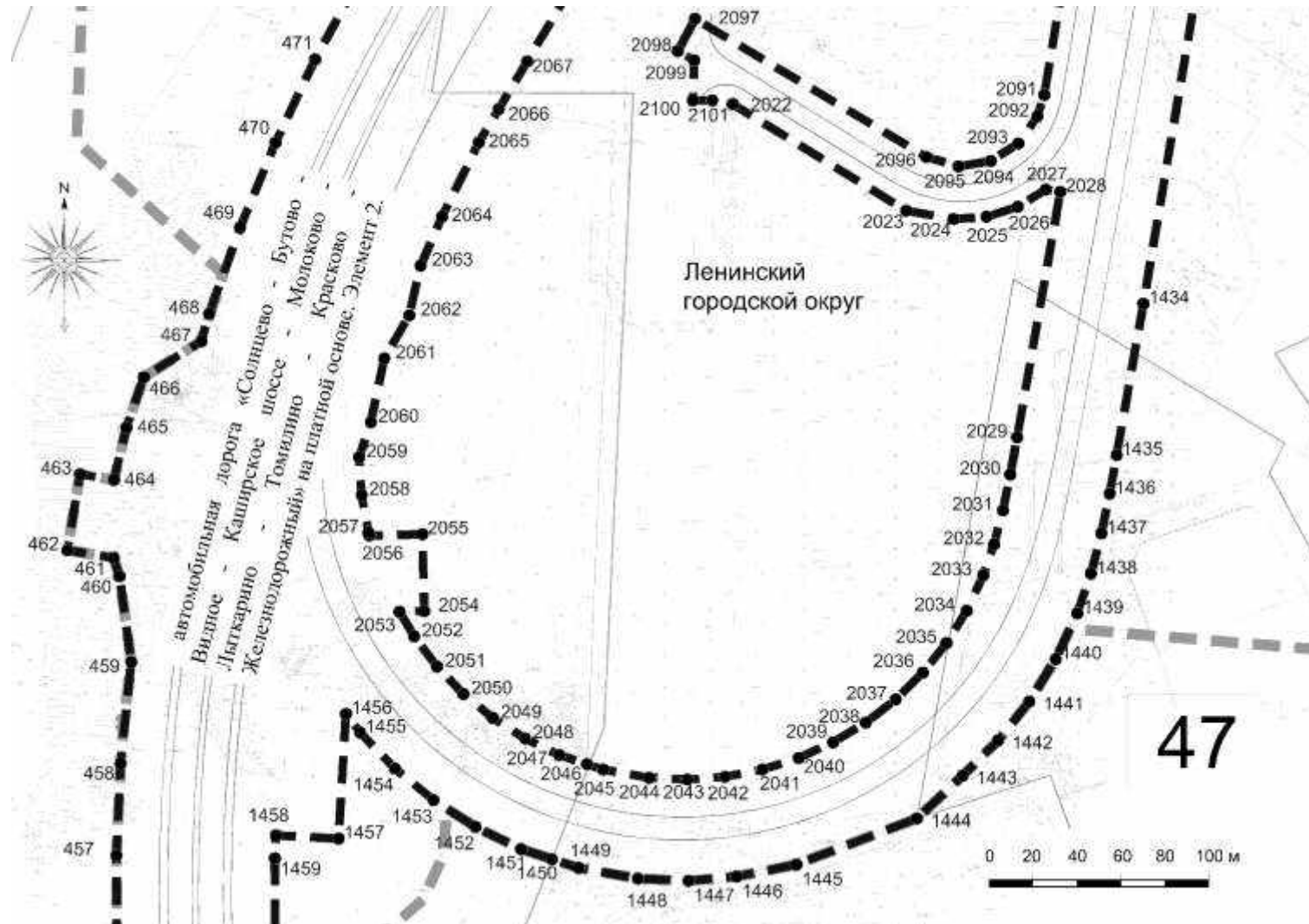
Чертеж границ зон планируемого размещения линейных объектов





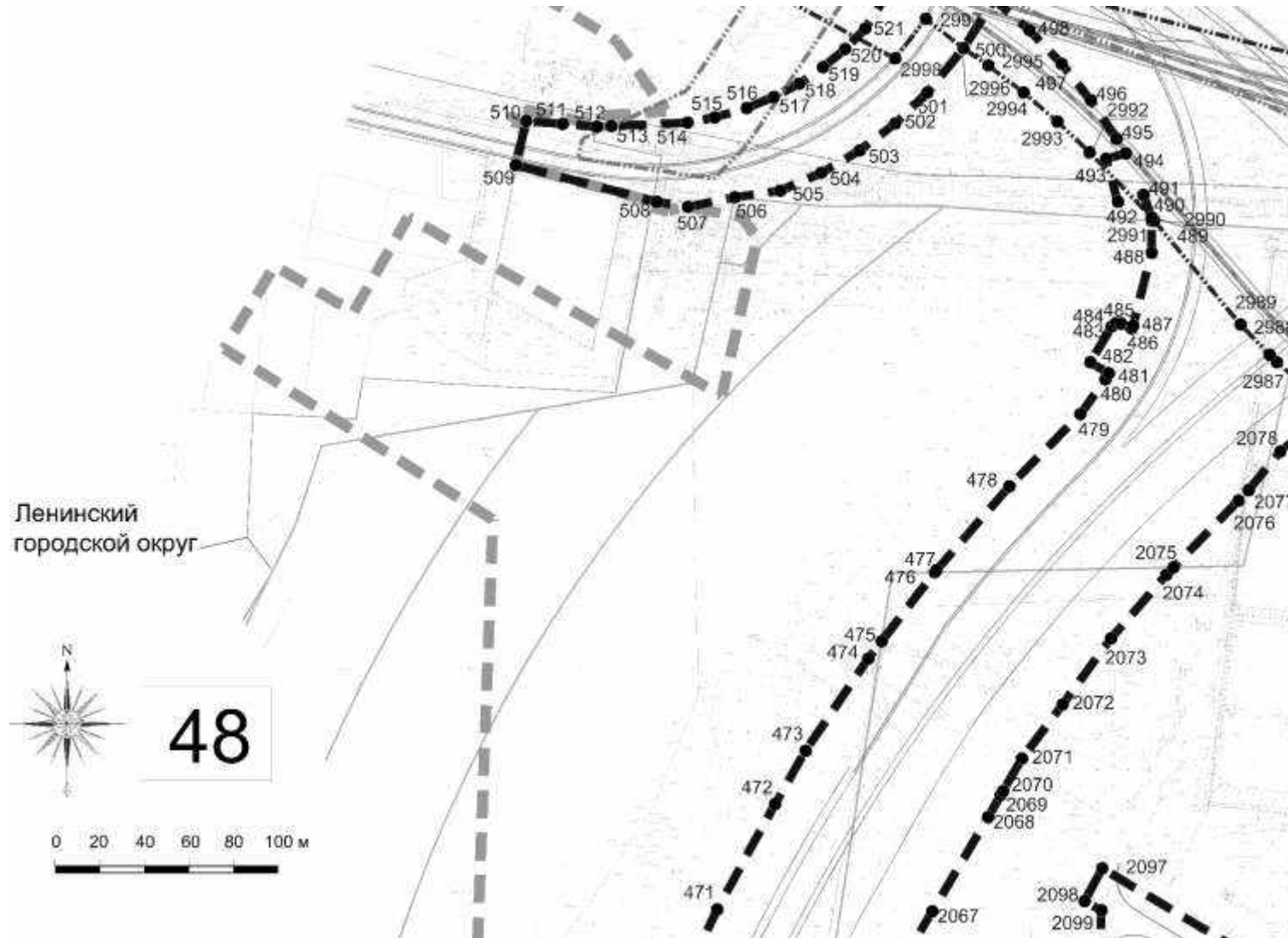
Документация по планировке территории для создания и эксплуатации сети автомобильных дорог общего пользования регионального значения Московской области «Солнцево – Бутово – Видное – Каширское шоссе – Молоково – Лыткарино – Томилино – Красково – Железнодорожный» на платной основе. Элемент 2.

Чертеж границ зон планируемого размещения линейных объектов



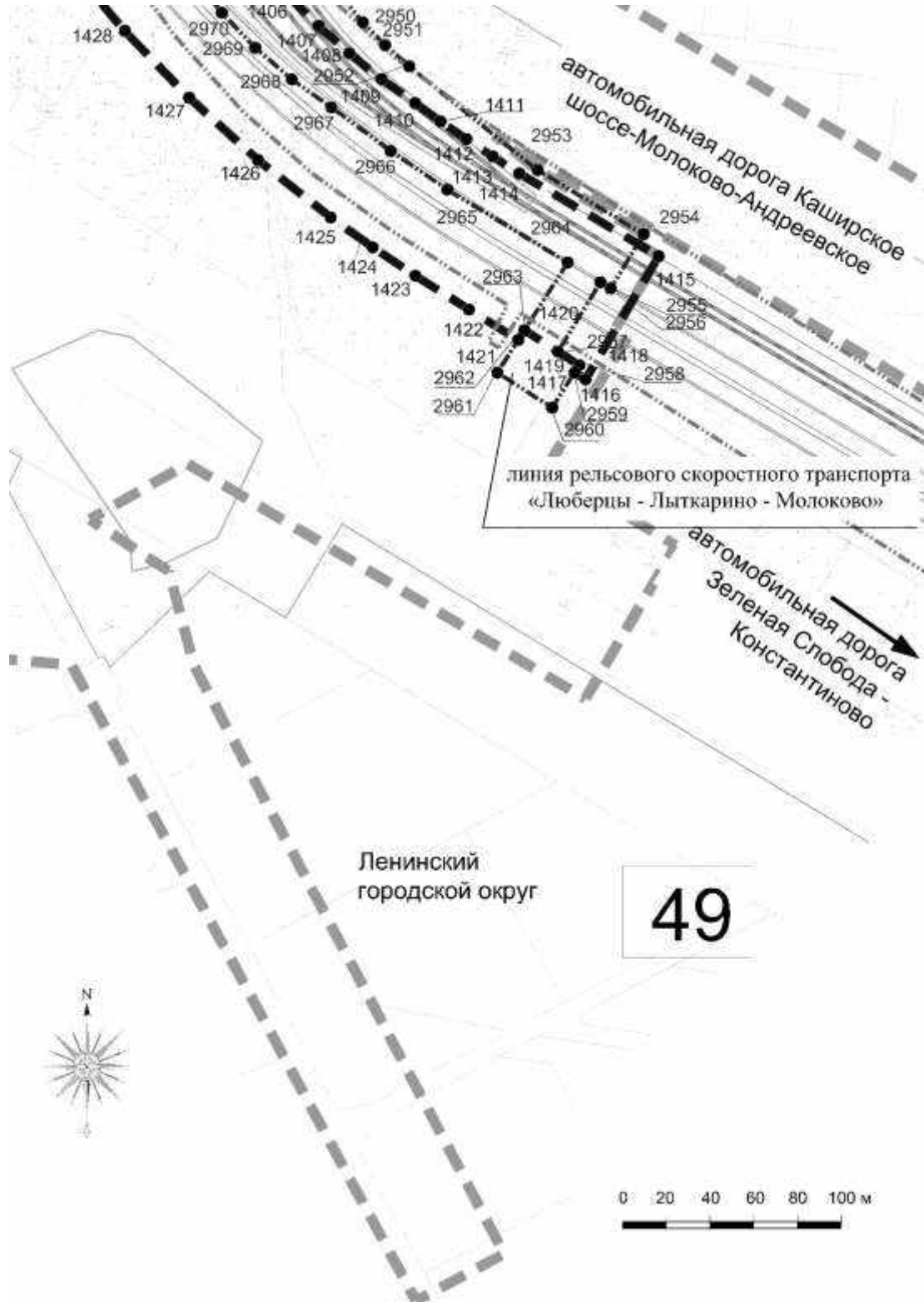
Документация по планировке территории для создания и эксплуатации сети автомобильных дорог общего пользования регионального значения Московской области «Солнцево – Бутово – Видное – Каширское шоссе – Молоково – Лыткарино – Томилино – Красково – Железнодорожный» на платной основе. Элемент 2.

Чертеж границ зон планируемого размещения линейных объектов



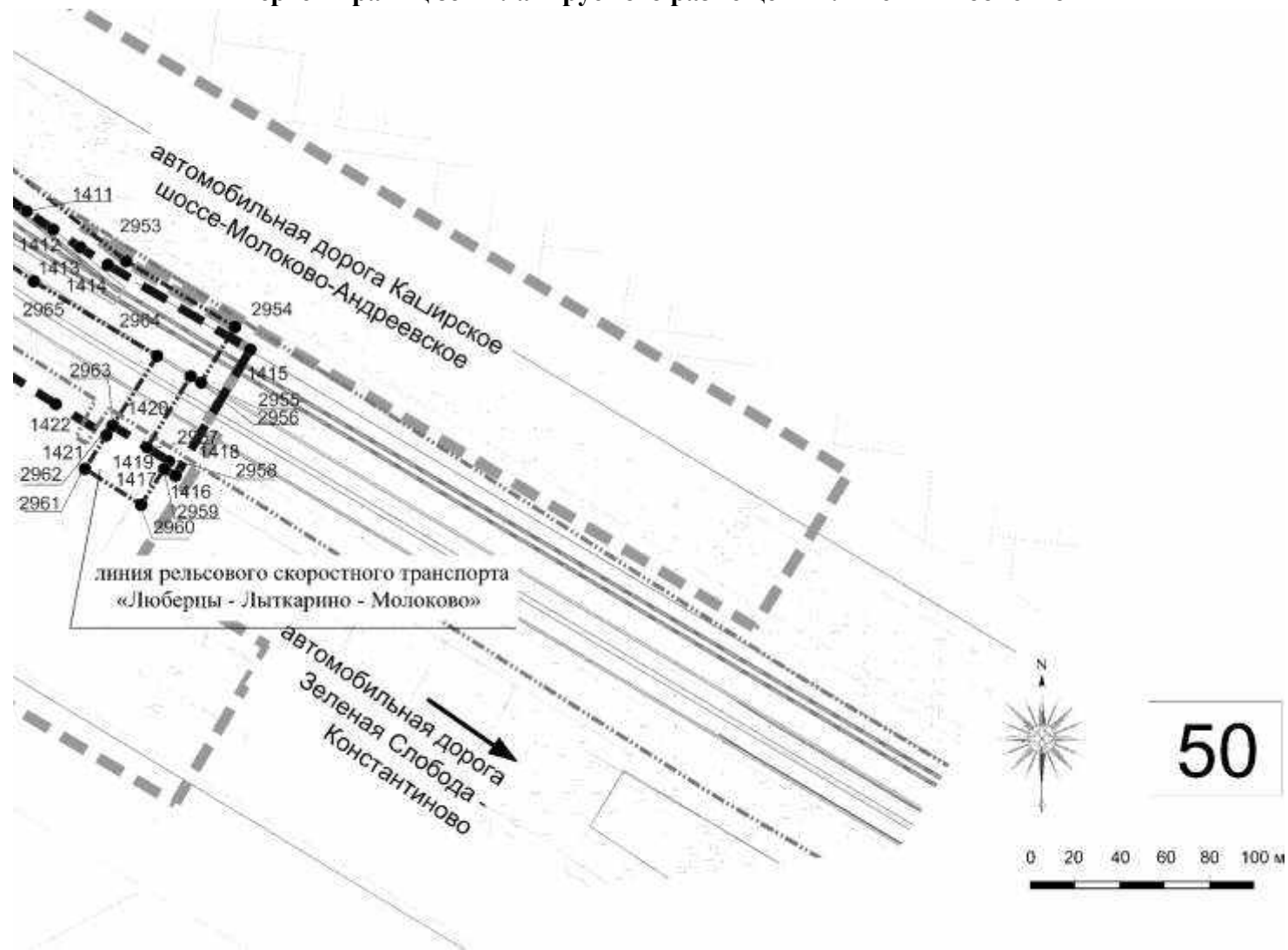
Документация по планировке территории для создания и эксплуатации сети автомобильных дорог общего пользования регионального значения Московской области «Солнцево – Бутово – Видное – Каширское шоссе – Молоково – Лыткарино – Томилино – Красково – Железнодорожный» на платной основе. Элемент 2.

Чертеж границ зон планируемого размещения линейных объектов



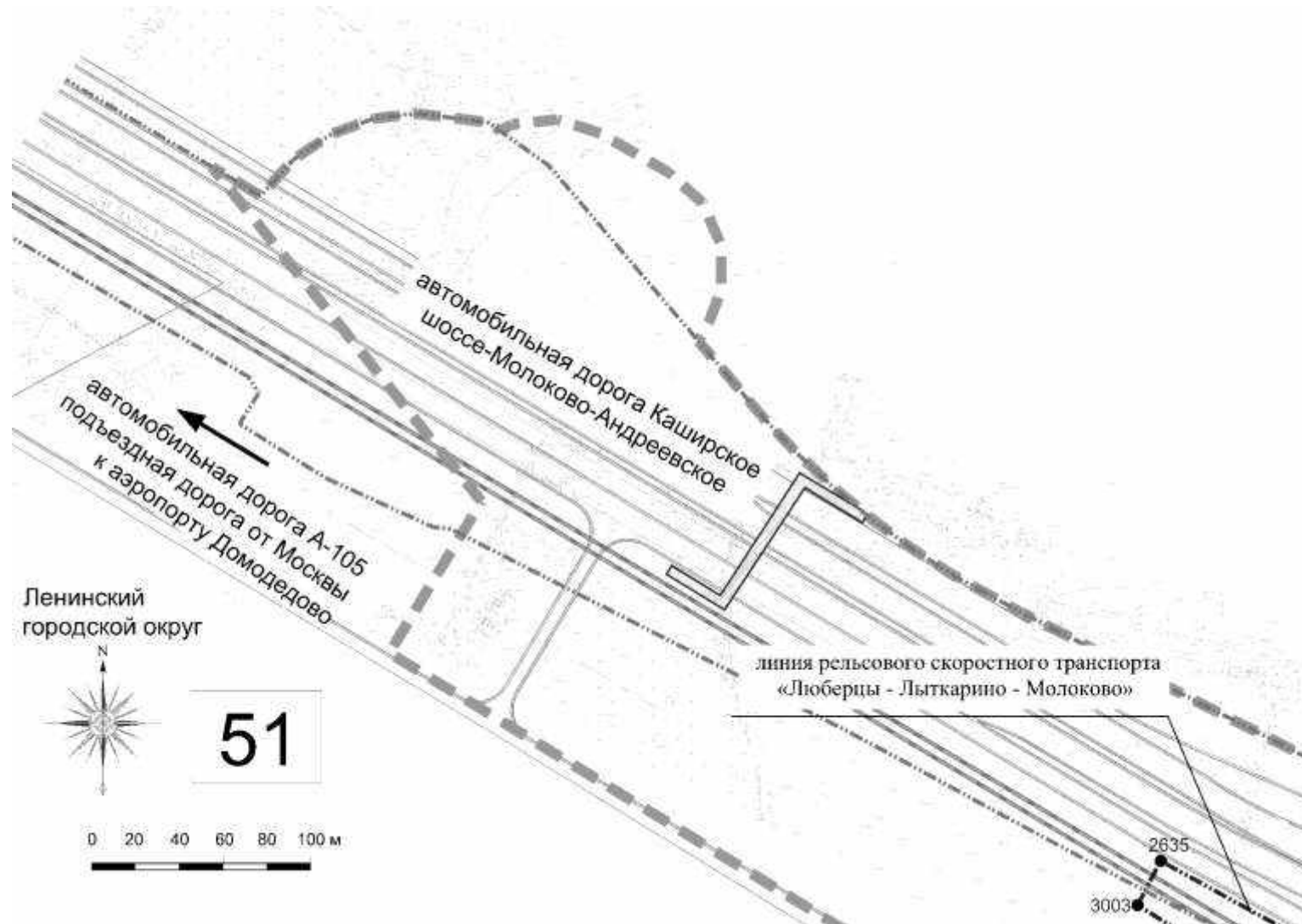
Документация по планировке территории для создания и эксплуатации сети автомобильных дорог общего пользования регионального значения Московской области «Солнцево – Бутово – Видное – Каширское шоссе – Молоково – Лыткарино – Томилино – Красково – Железнодорожный» на платной основе. Элемент 2.

Чертеж границ зон планируемого размещения линейных объектов



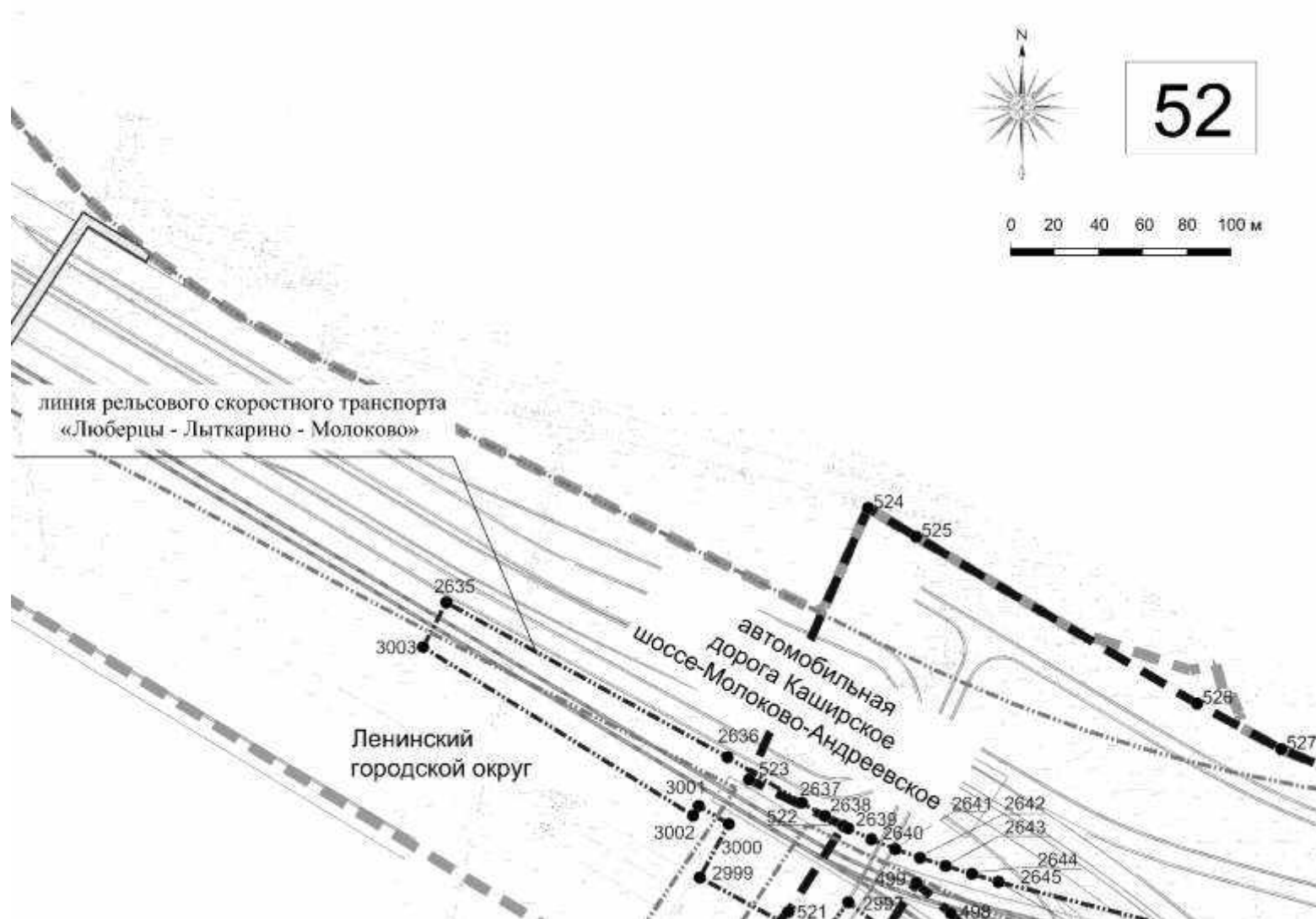
Документация по планировке территории для создания и эксплуатации сети автомобильных дорог общего пользования регионального значения Московской области «Солнцево – Бутово – Видное – Каширское шоссе – Молоково – Лыткарино – Томилино – Красково – Железнодорожный» на платной основе. Элемент 2.

Чертеж границ зон планируемого размещения линейных объектов



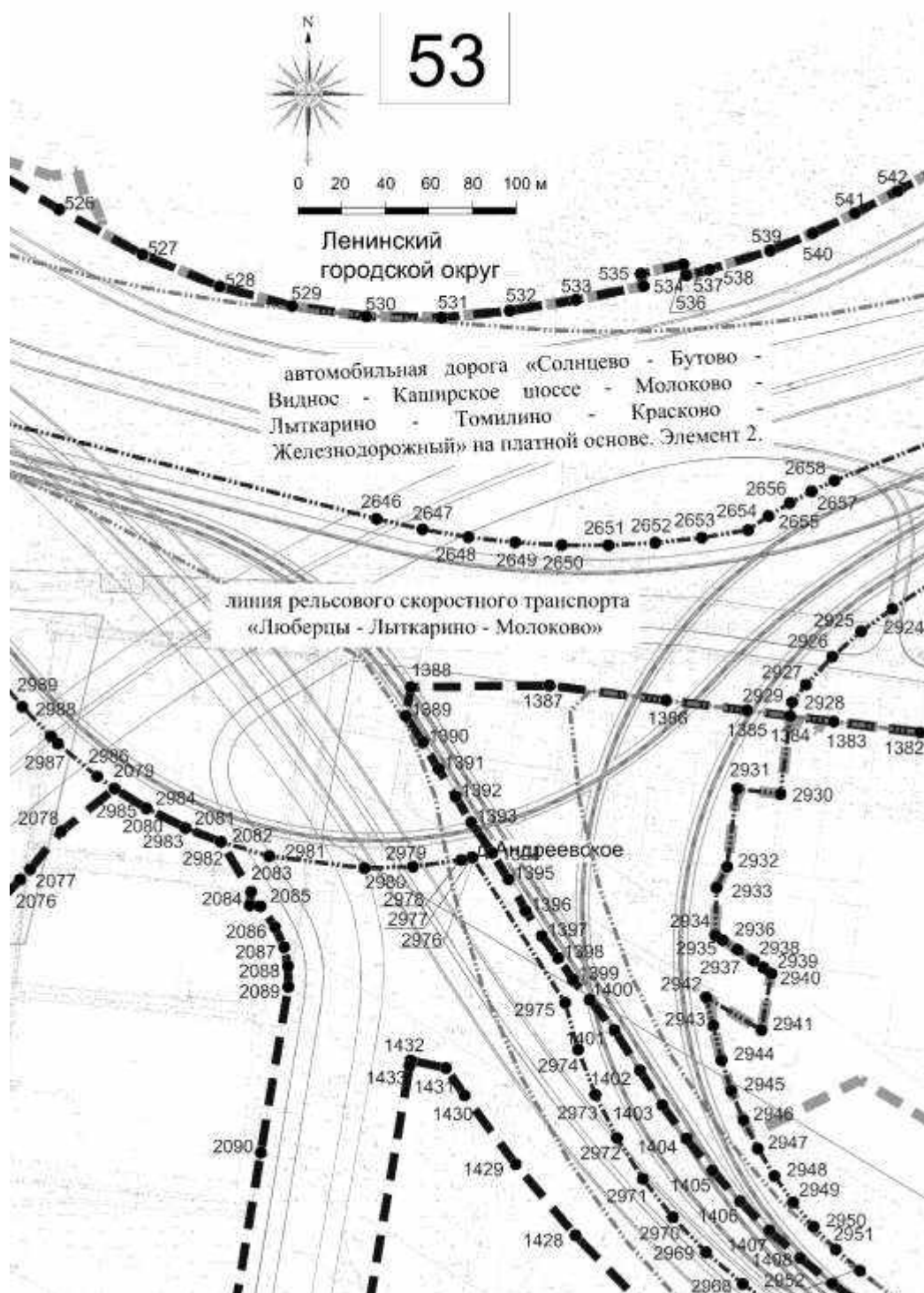
Документация по планировке территории для создания и эксплуатации сети автомобильных дорог общего пользования регионального значения Московской области «Солнцево – Бутово – Видное – Каширское шоссе – Молоково – Лыткарино – Томилино – Красково – Железнодорожный» на платной основе. Элемент 2.

Чертеж границ зон планируемого размещения линейных объектов



Документация по планировке территории для создания и эксплуатации сети автомобильных дорог общего пользования регионального значения Московской области «Солнцево – Бутово – Видное – Каширское шоссе – Молоково – Лыткарино – Томилино – Красково – Железнодорожный» на платной основе. Элемент 2.

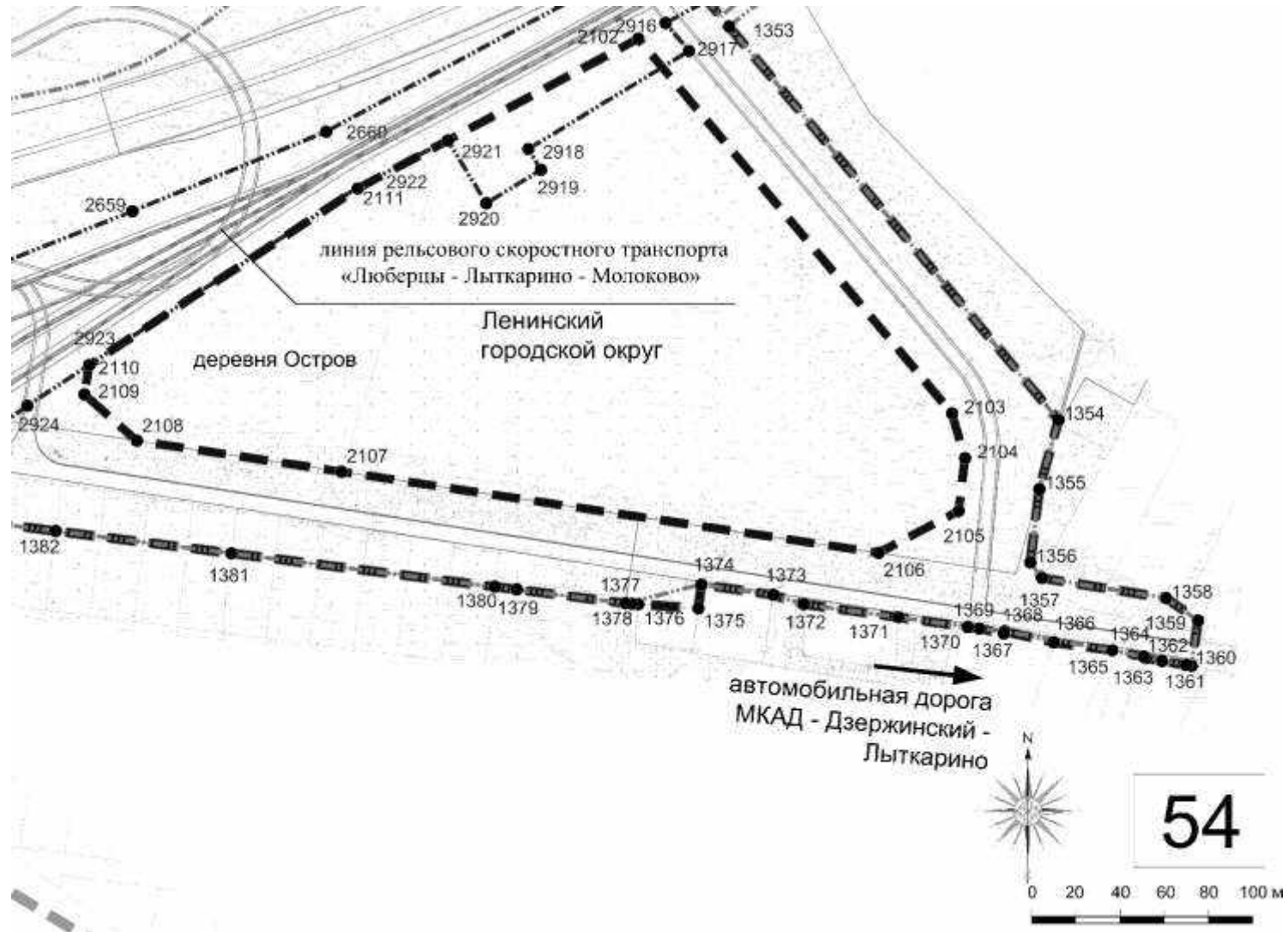
Чертеж границ зон планируемого размещения линейных объектов





Документация по планировке территории для создания и эксплуатации сети автомобильных дорог общего пользования регионального значения Московской области «Солнцево – Бутово – Видное – Каширское шоссе – Молоково – Лыткарино – Томилино – Красково – Железнодорожный» на платной основе. Элемент 2.

Чертеж границ зон планируемого размещения линейных объектов





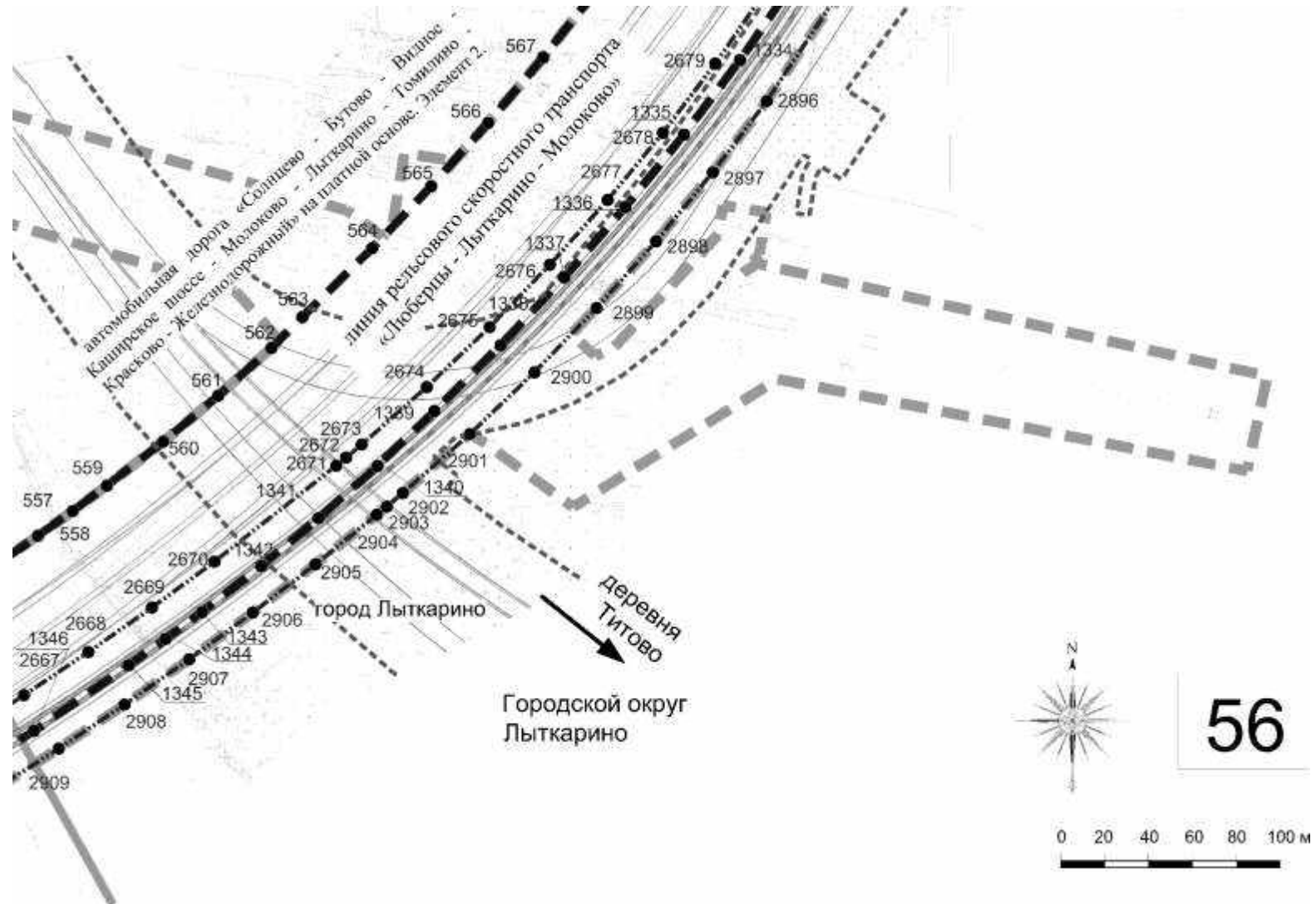
Документация по планировке территории для создания и эксплуатации сети автомобильных дорог общего пользования регионального значения Московской области «Солнцево – Бутово – Видное – Каширское шоссе – Молоково – Лыткарино – Томилино – Красково – Железнодорожный» на платной основе. Элемент 2.

Чертеж границ зон планируемого размещения линейных объектов



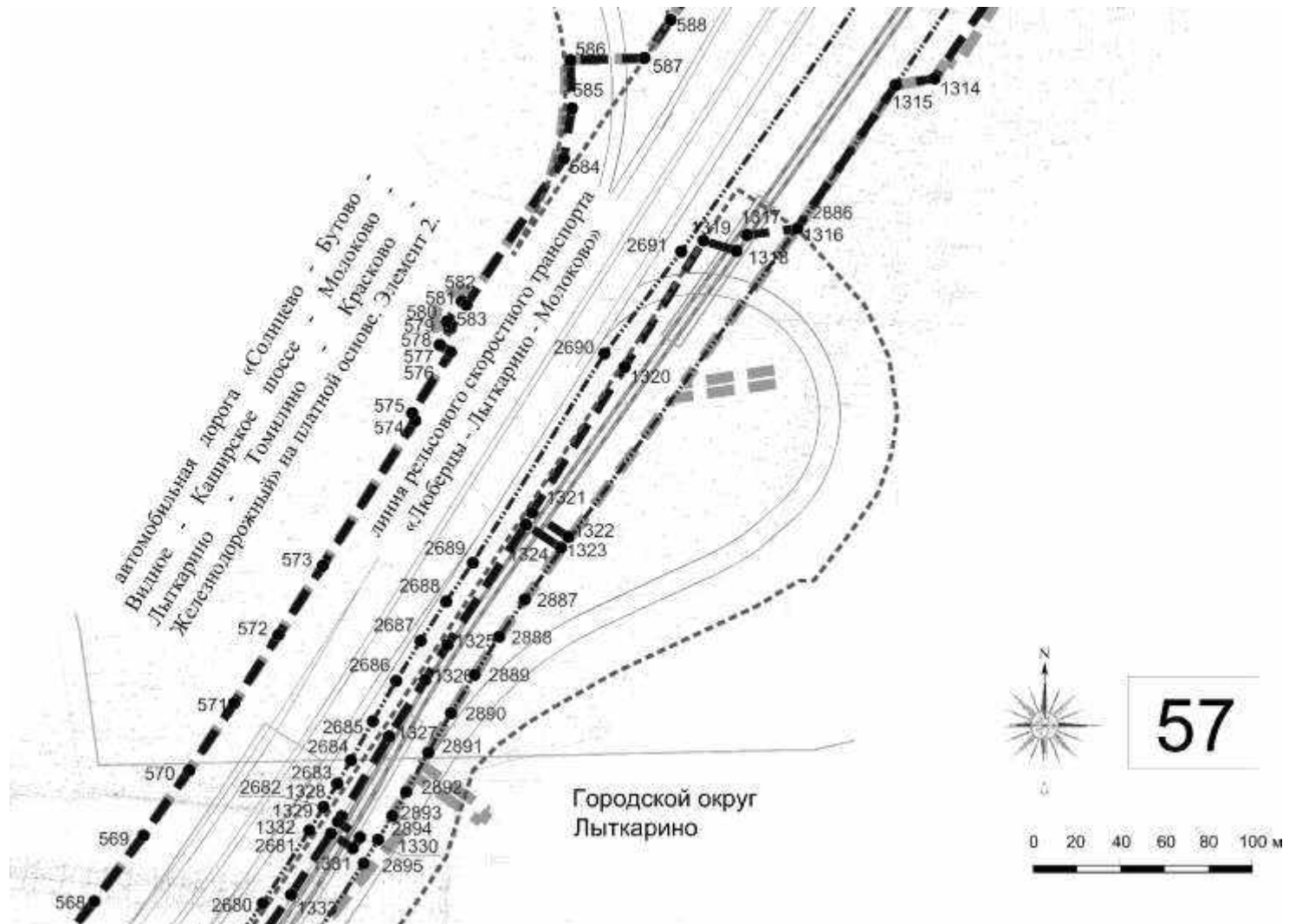
Документация по планировке территории для создания и эксплуатации сети автомобильных дорог общего пользования регионального значения Московской области «Солнцево – Бутово – Видное – Каширское шоссе – Молоково – Лыткарино – Томилино – Красково – Железнодорожный» на платной основе. Элемент 2.

Чертеж границ зон планируемого размещения линейных объектов



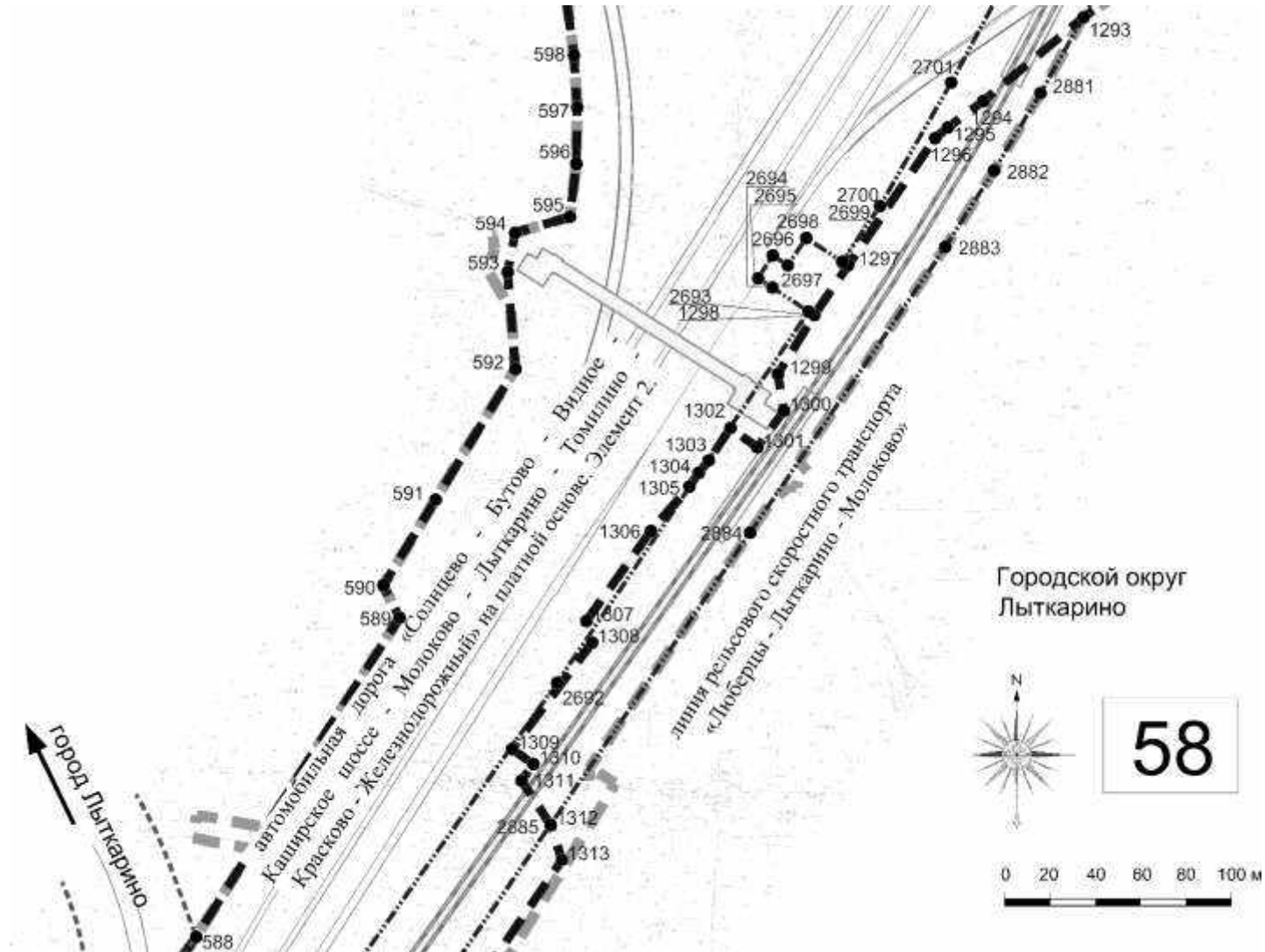
Документация по планировке территории для создания и эксплуатации сети автомобильных дорог общего пользования регионального значения Московской области «Солнцево – Бутово – Видное – Каширское шоссе – Молоково – Лыткарино – Томилино – Красково – Железнодорожный» на платной основе. Элемент 2.

Чертеж границ зон планируемого размещения линейных объектов



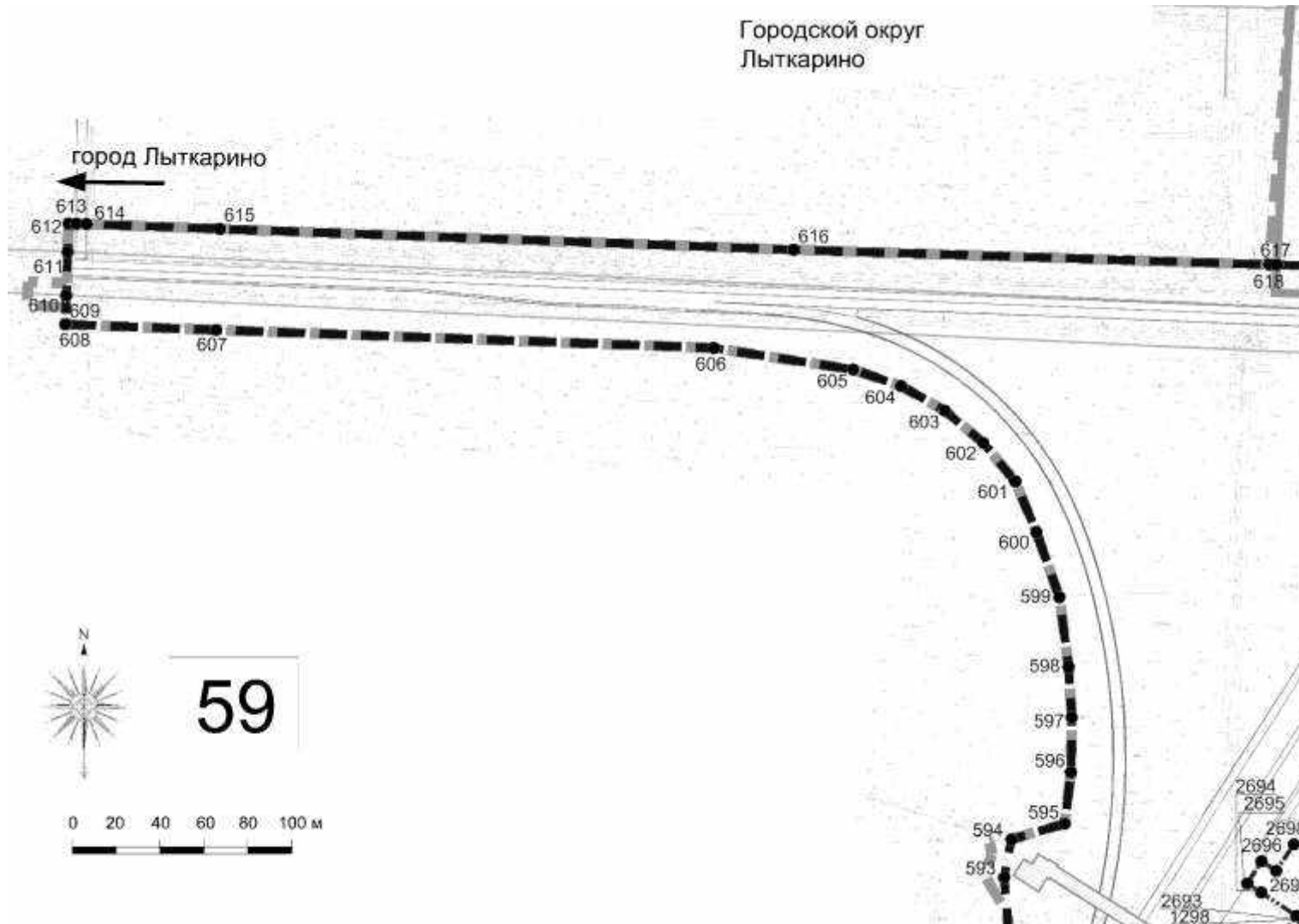
Документация по планировке территории для создания и эксплуатации сети автомобильных дорог общего пользования регионального значения Московской области «Солнцево – Бутово – Видное – Каширское шоссе – Молоково – Лыткарино – Томилино – Красково – Железнодорожный» на платной основе. Элемент 2.

Чертеж границ зон планируемого размещения линейных объектов



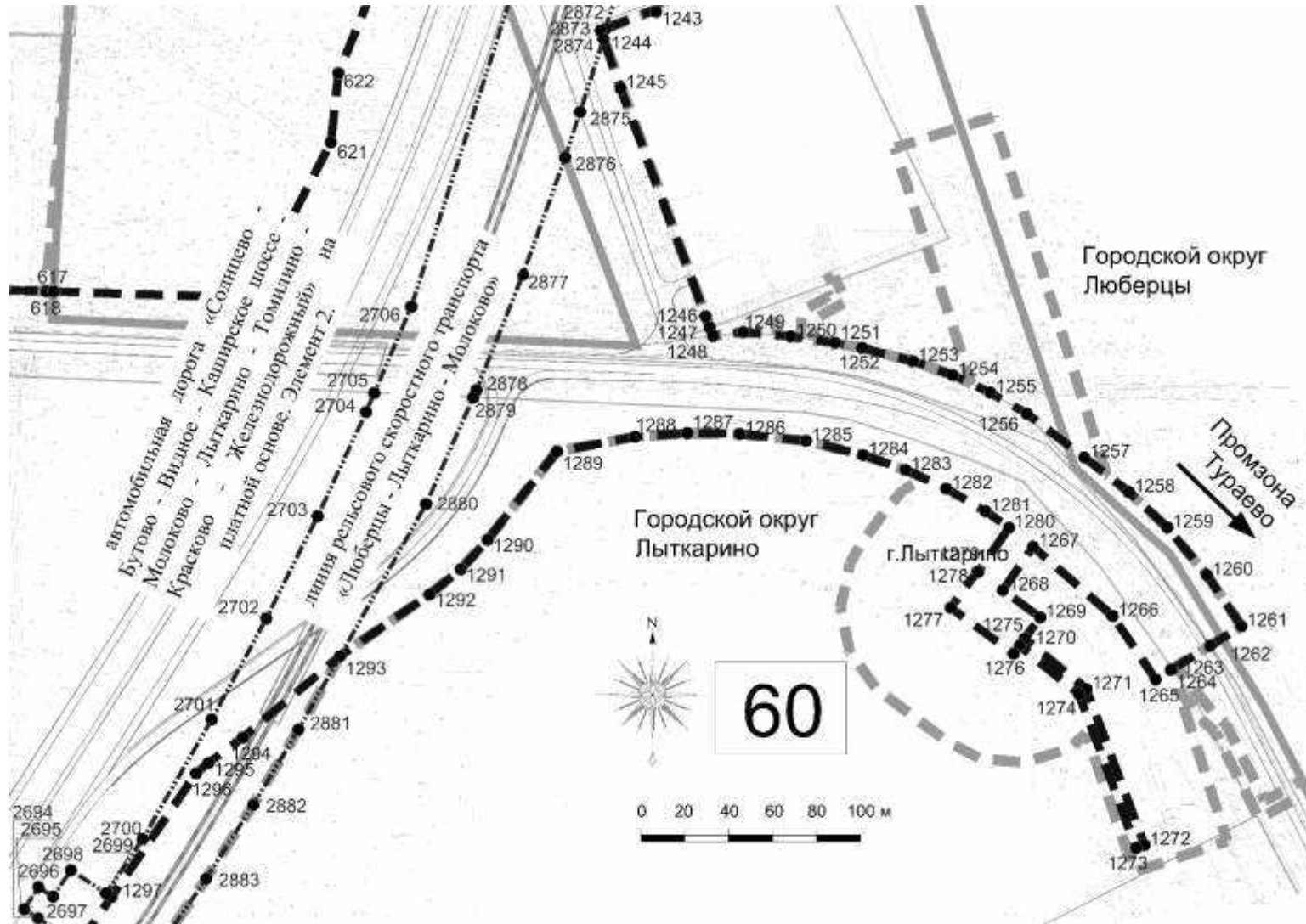
Документация по планировке территории для создания и эксплуатации сети автомобильных дорог общего пользования регионального значения Московской области «Солнцево – Бутово – Видное – Каширское шоссе – Молоково – Лыткарино – Томилино – Красково – Железнодорожный» на платной основе. Элемент 2.

Чертеж границ зон планируемого размещения линейных объектов



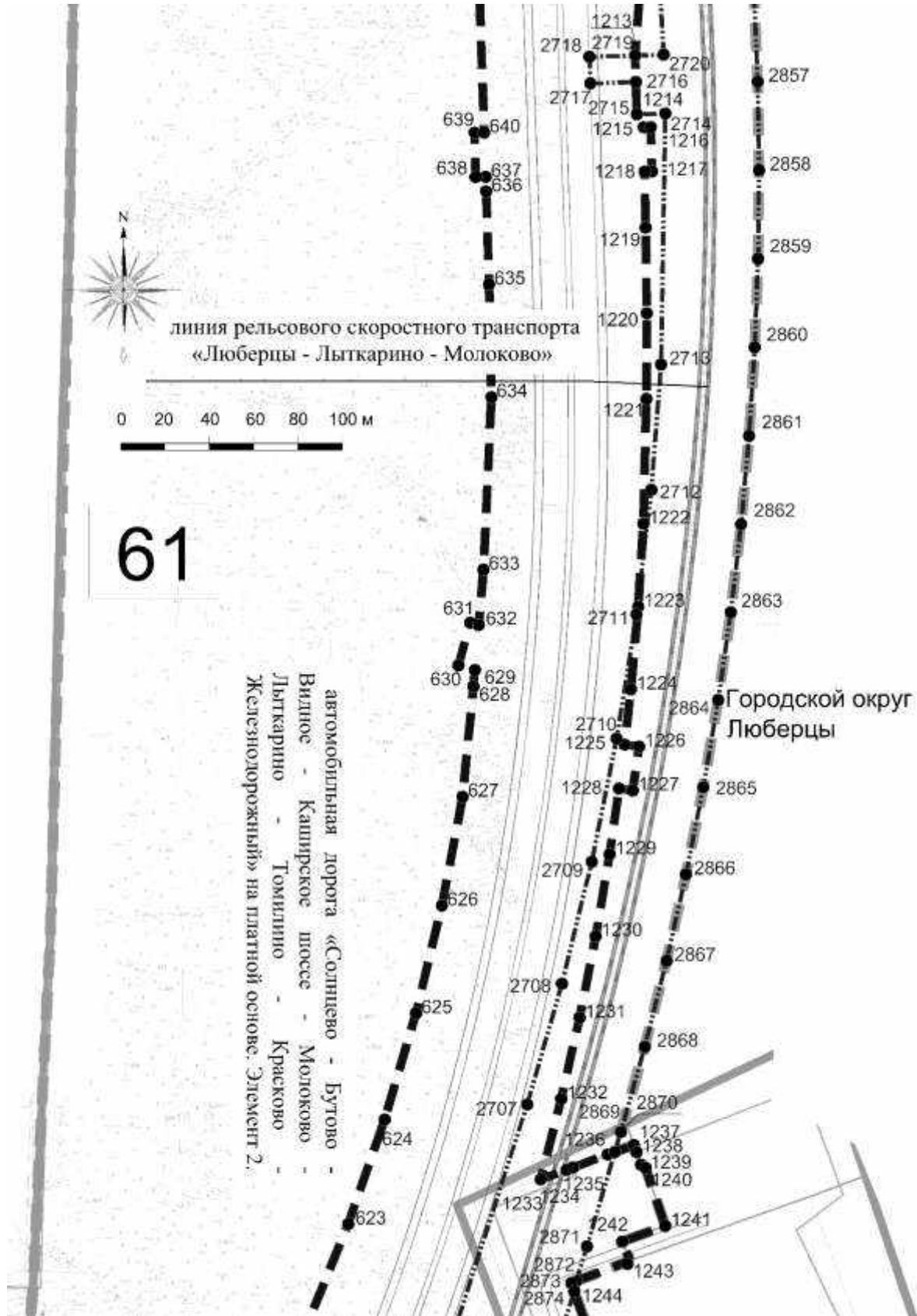
Документация по планировке территории для создания и эксплуатации сети автомобильных дорог общего пользования регионального значения Московской области «Солнцево – Бутово – Видное – Каширское шоссе – Молоково – Лыткарино – Томилино – Красково – Железнодорожный» на платной основе. Элемент 2.

Чертеж границ зон планируемого размещения линейных объектов



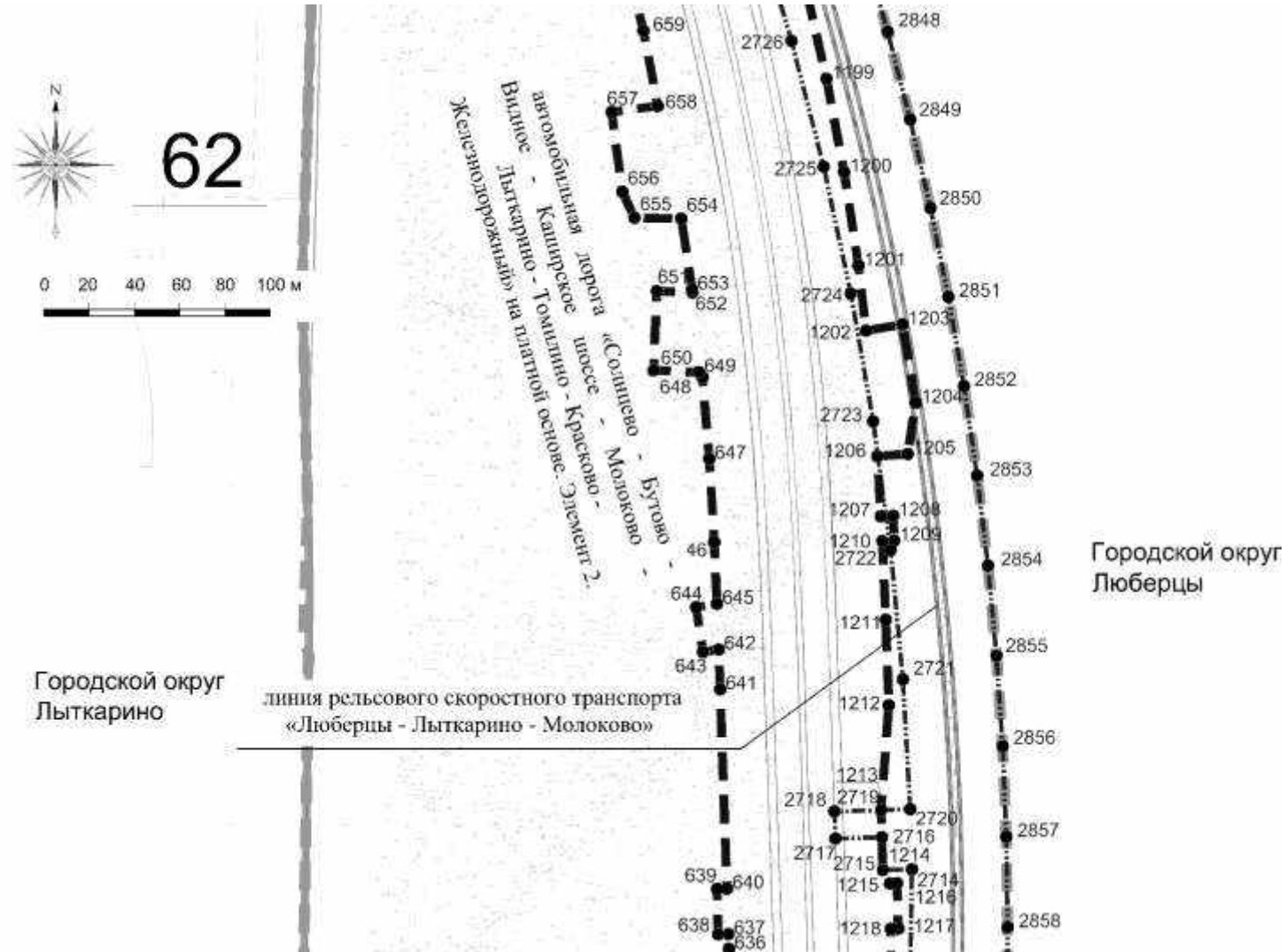
Документация по планировке территории для создания и эксплуатации сети автомобильных дорог общего пользования регионального значения Московской области «Солнцево – Бутово – Видное – Каширское шоссе – Молоково – Лыткарино – Томилино – Красково – Железнодорожный» на платной основе. Элемент 2.

Чертеж границ зон планируемого размещения линейных объектов



Документация по планировке территории для создания и эксплуатации сети автомобильных дорог общего пользования регионального значения Московской области «Солнцево – Бутово – Видное – Каширское шоссе – Молоково – Лыткарино – Томилино – Красково – Железнодорожный» на платной основе. Элемент 2.

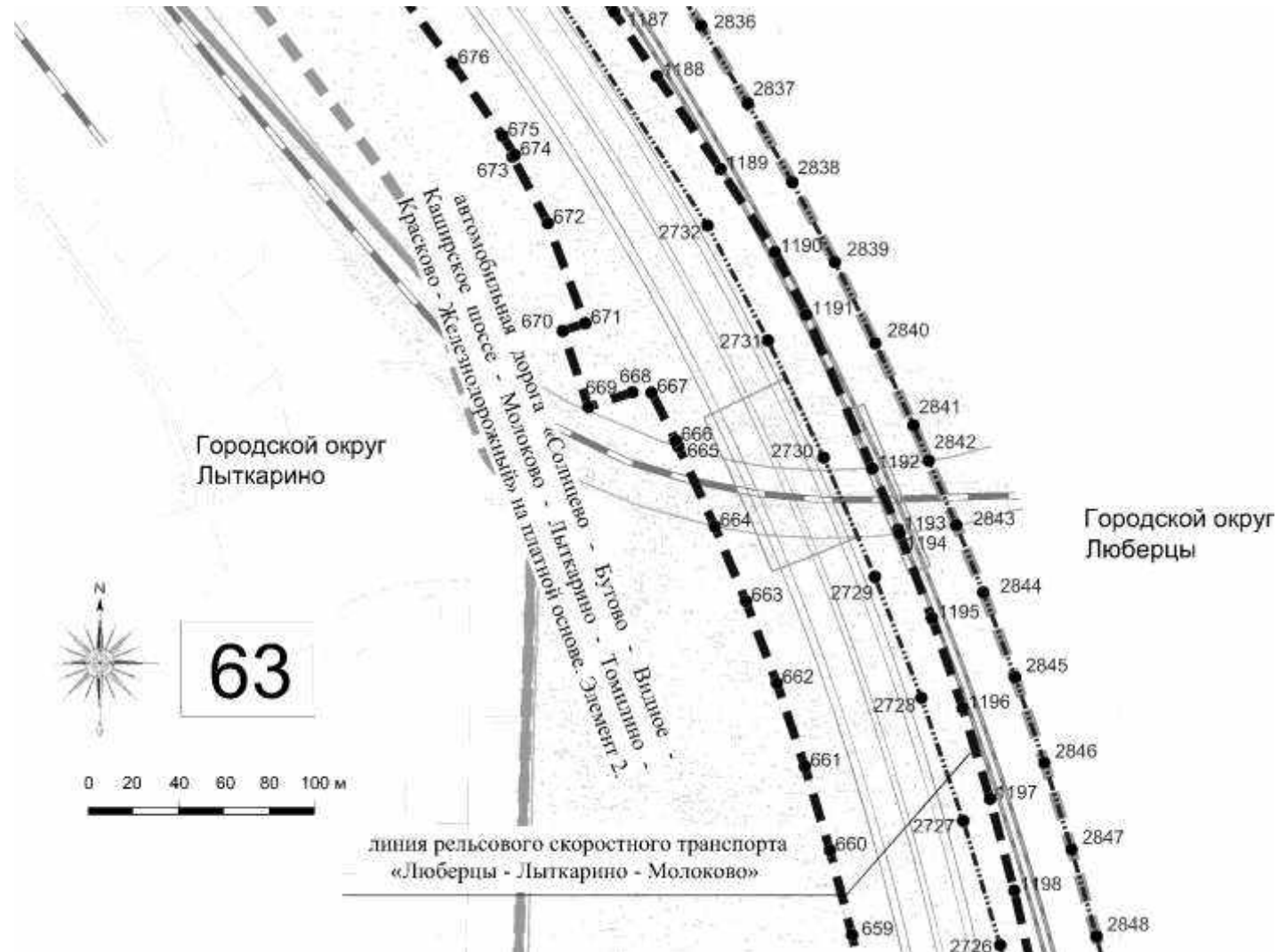
Чертеж границ зон планируемого размещения линейных объектов





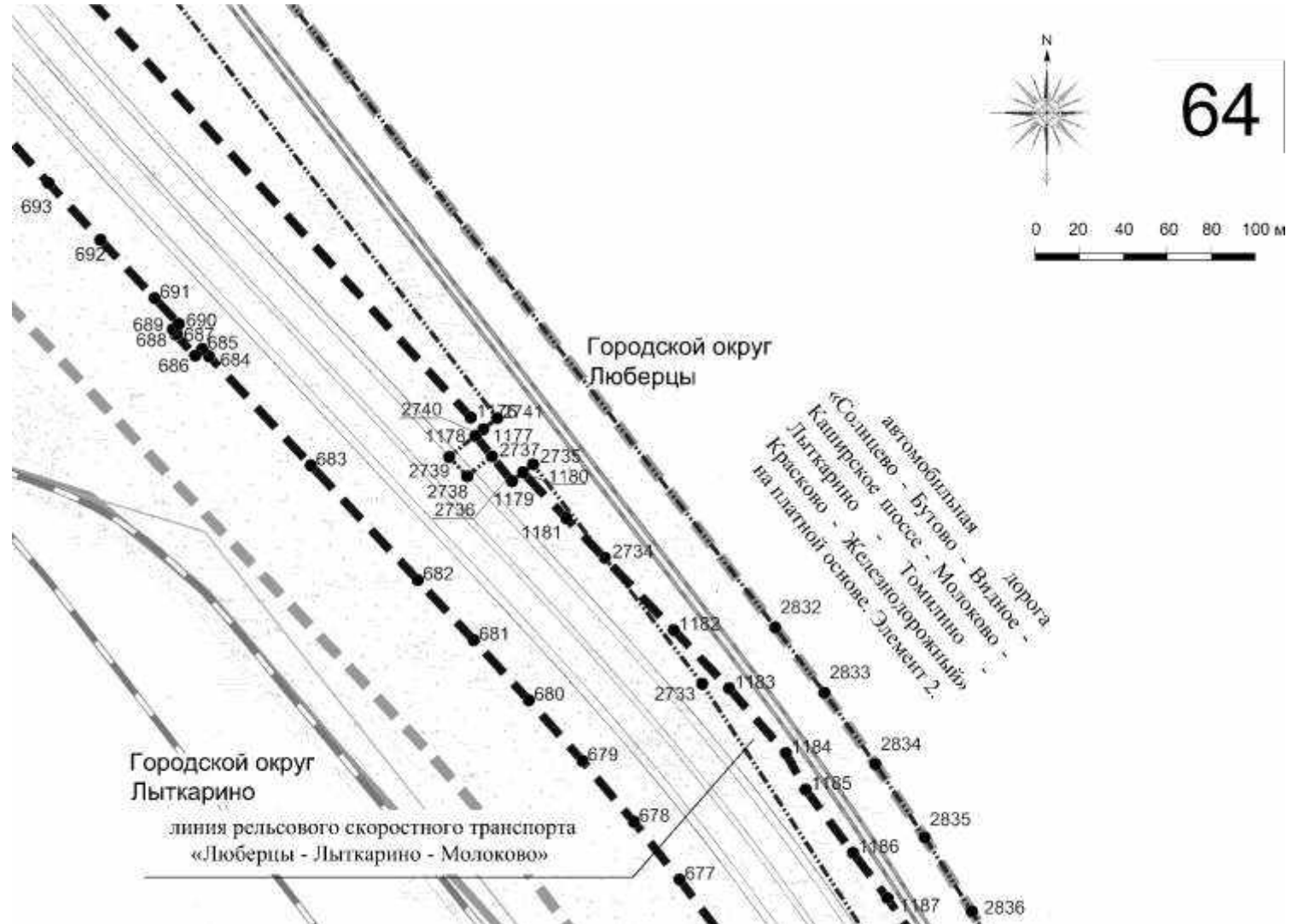
Документация по планировке территории для создания и эксплуатации сети автомобильных дорог общего пользования регионального значения Московской области «Солнцево – Бутово – Видное – Каширское шоссе – Молоково – Лыткарино – Томилино – Красково – Железнодорожный» на платной основе. Элемент 2.

Чертеж границ зон планируемого размещения линейных объектов



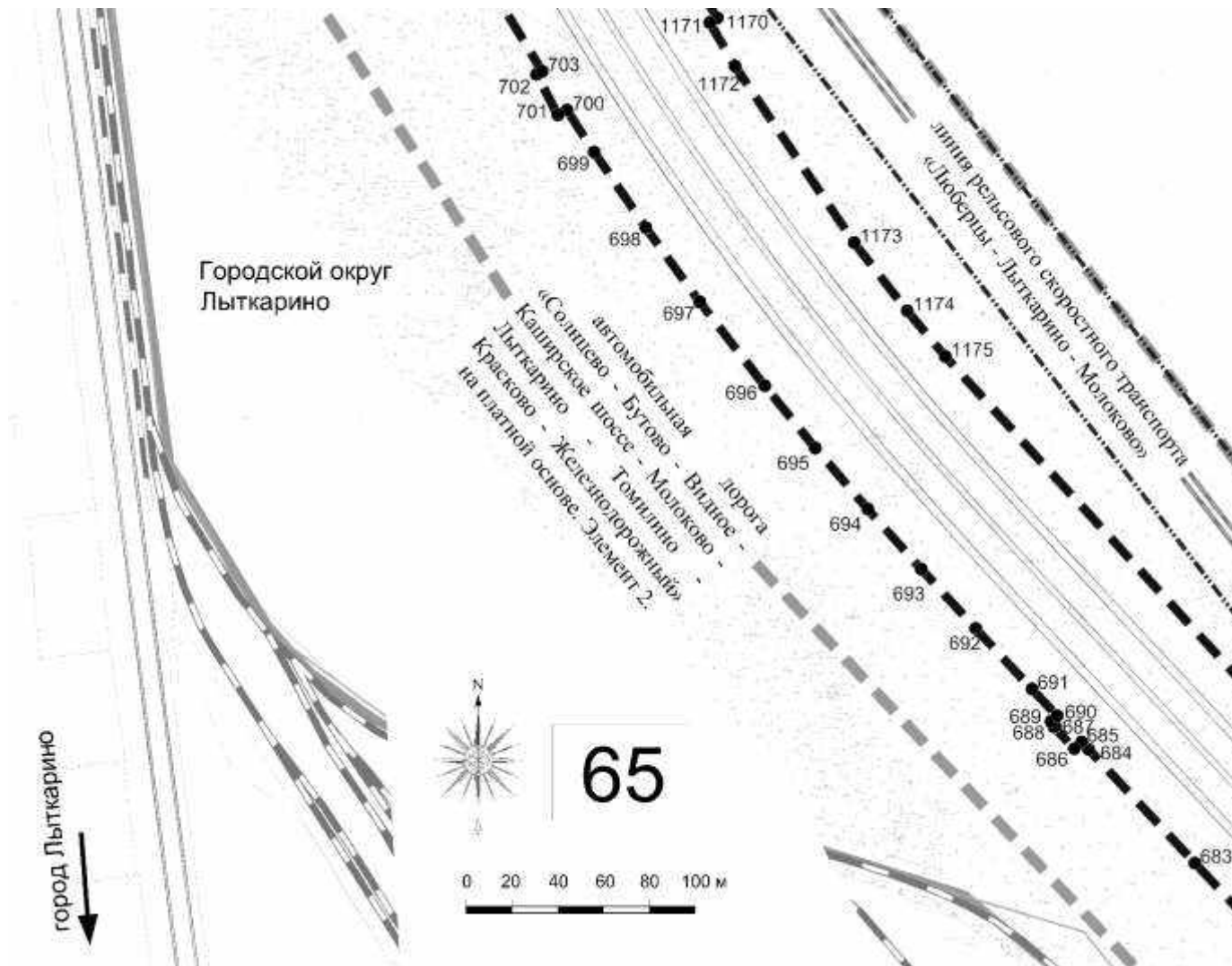
Документация по планировке территории для создания и эксплуатации сети автомобильных дорог общего пользования регионального значения Московской области «Солнцево – Бутово – Видное – Каширское шоссе – Молоково – Лыткарино – Томилино – Красково – Железнодорожный» на платной основе. Элемент 2.

Чертеж границ зон планируемого размещения линейных объектов



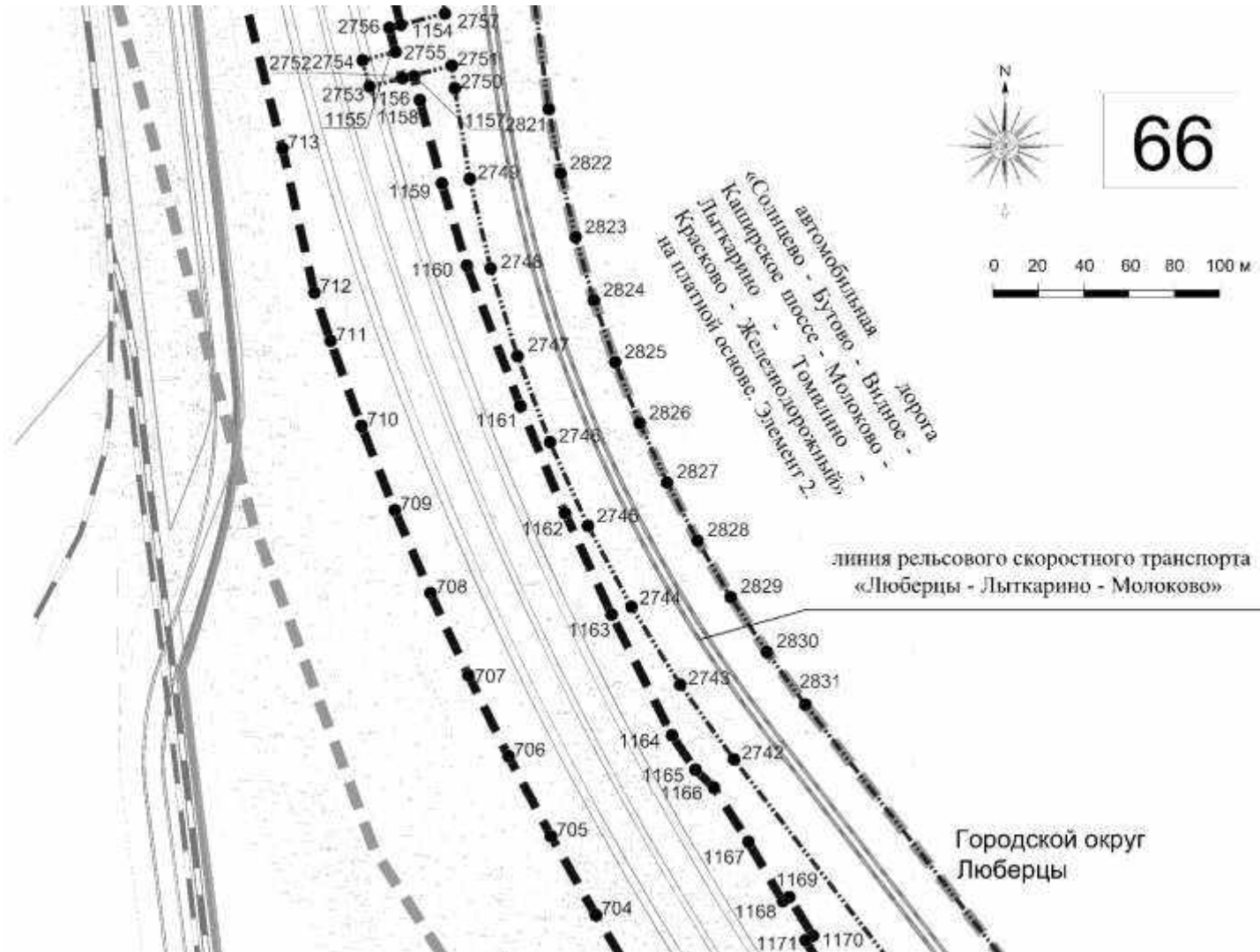
Документация по планировке территории для создания и эксплуатации сети автомобильных дорог общего пользования регионального значения Московской области «Солнцево – Бутово – Видное – Каширское шоссе – Молоково – Лыткарино – Томилино – Красково – Железнодорожный» на платной основе. Элемент 2.

Чертеж границ зон планируемого размещения линейных объектов



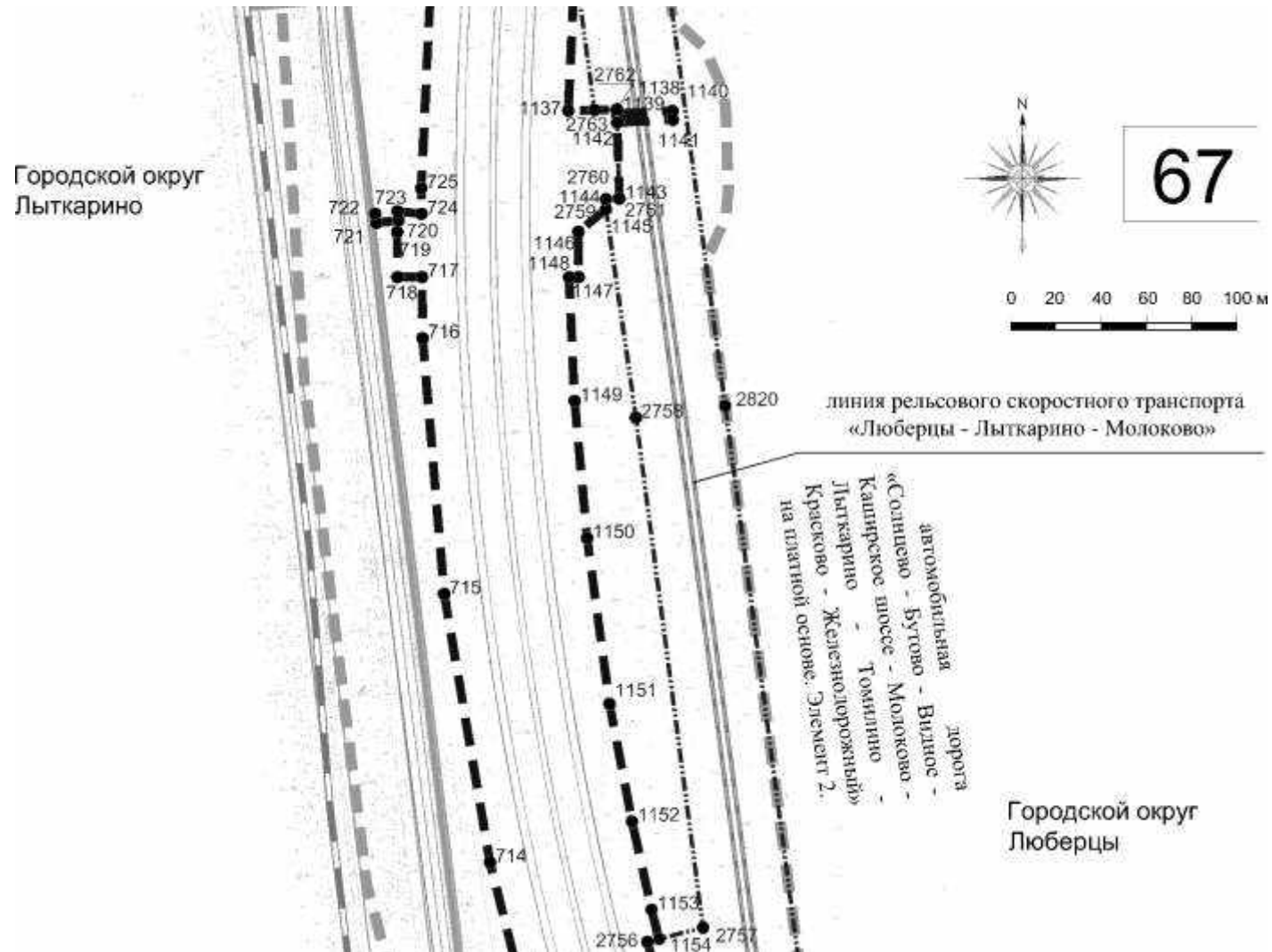
Документация по планировке территории для создания и эксплуатации сети автомобильных дорог общего пользования регионального значения Московской области «Солнцево – Бутово – Видное – Каширское шоссе – Молоково – Лыткарино – Томилино – Красково – Железнодорожный» на платной основе. Элемент 2.

Чертеж границ зон планируемого размещения линейных объектов



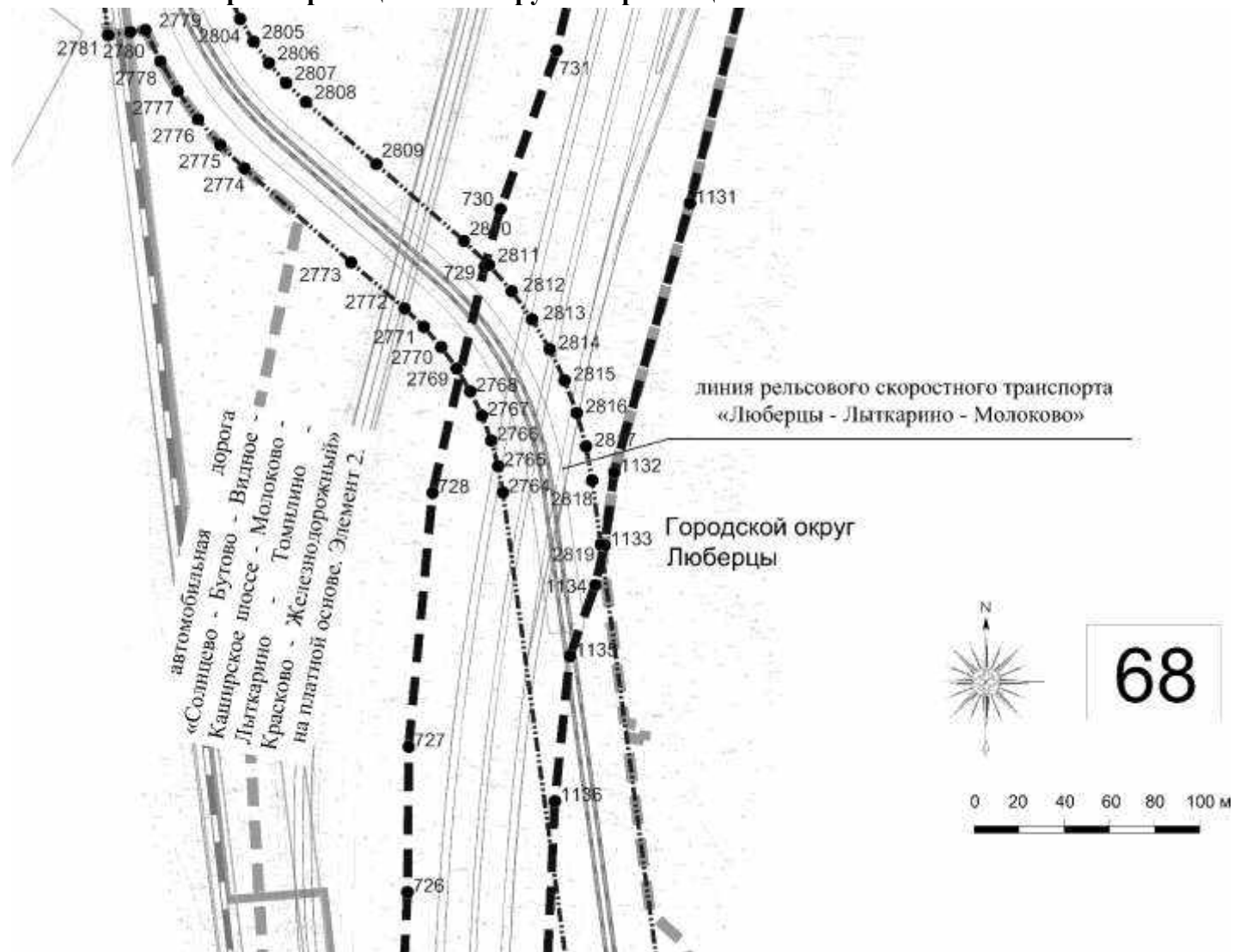
Документация по планировке территории для создания и эксплуатации сети автомобильных дорог общего пользования регионального значения Московской области «Солнцево – Бутово – Видное – Каширское шоссе – Молоково – Лыткарино – Томилино – Красково – Железнодорожный» на платной основе. Элемент 2.

Чертеж границ зон планируемого размещения линейных объектов



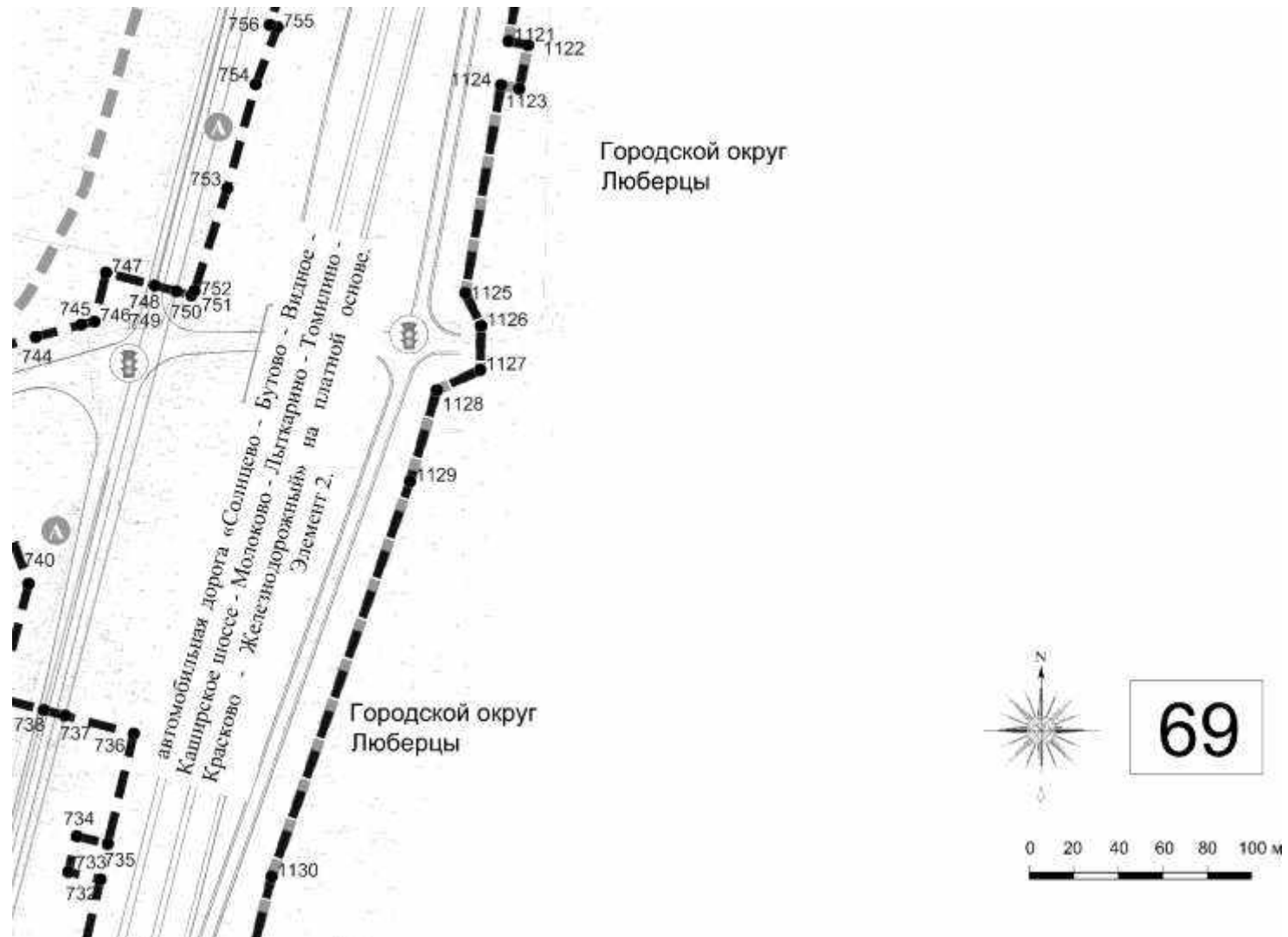
Документация по планировке территории для создания и эксплуатации сети автомобильных дорог общего пользования регионального значения Московской области «Солнцево – Бутово – Видное – Каширское шоссе – Молоково – Лыткарино – Томилино – Красково – Железнодорожный» на платной основе. Элемент 2.

Чертеж границ зон планируемого размещения линейных объектов



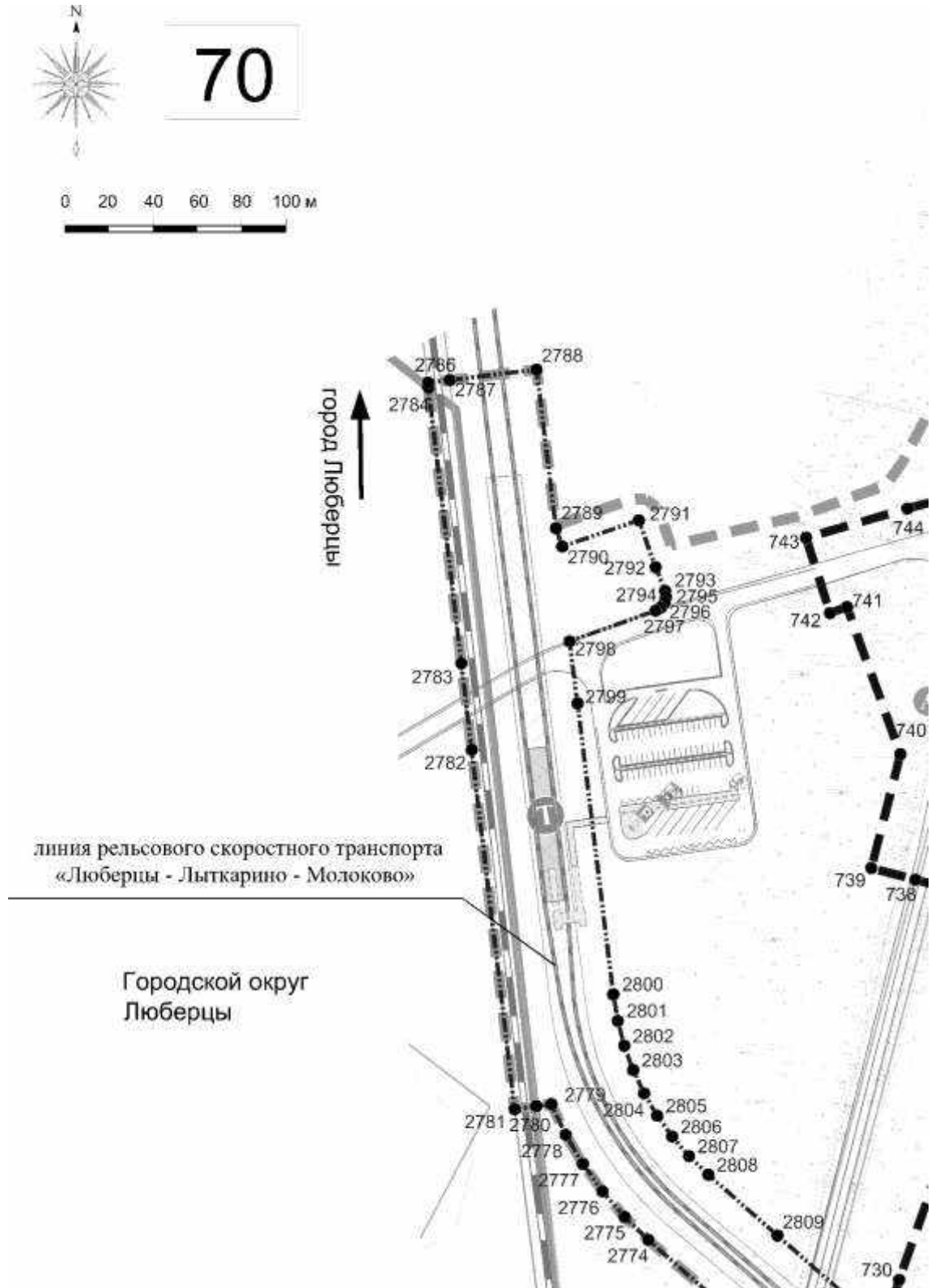
Документация по планировке территории для создания и эксплуатации сети автомобильных дорог общего пользования регионального значения Московской области «Солнцево – Бутово – Видное – Каширское шоссе – Молоково – Лыткарино – Томилино – Красково – Железнодорожный» на платной основе. Элемент 2.

Чертеж границ зон планируемого размещения линейных объектов



Документация по планировке территории для создания и эксплуатации сети автомобильных дорог общего пользования регионального значения Московской области «Солнцево – Бутово – Видное – Каширское шоссе – Молоково – Лыткарино – Томилино – Красково – Железнодорожный» на платной основе. Элемент 2.

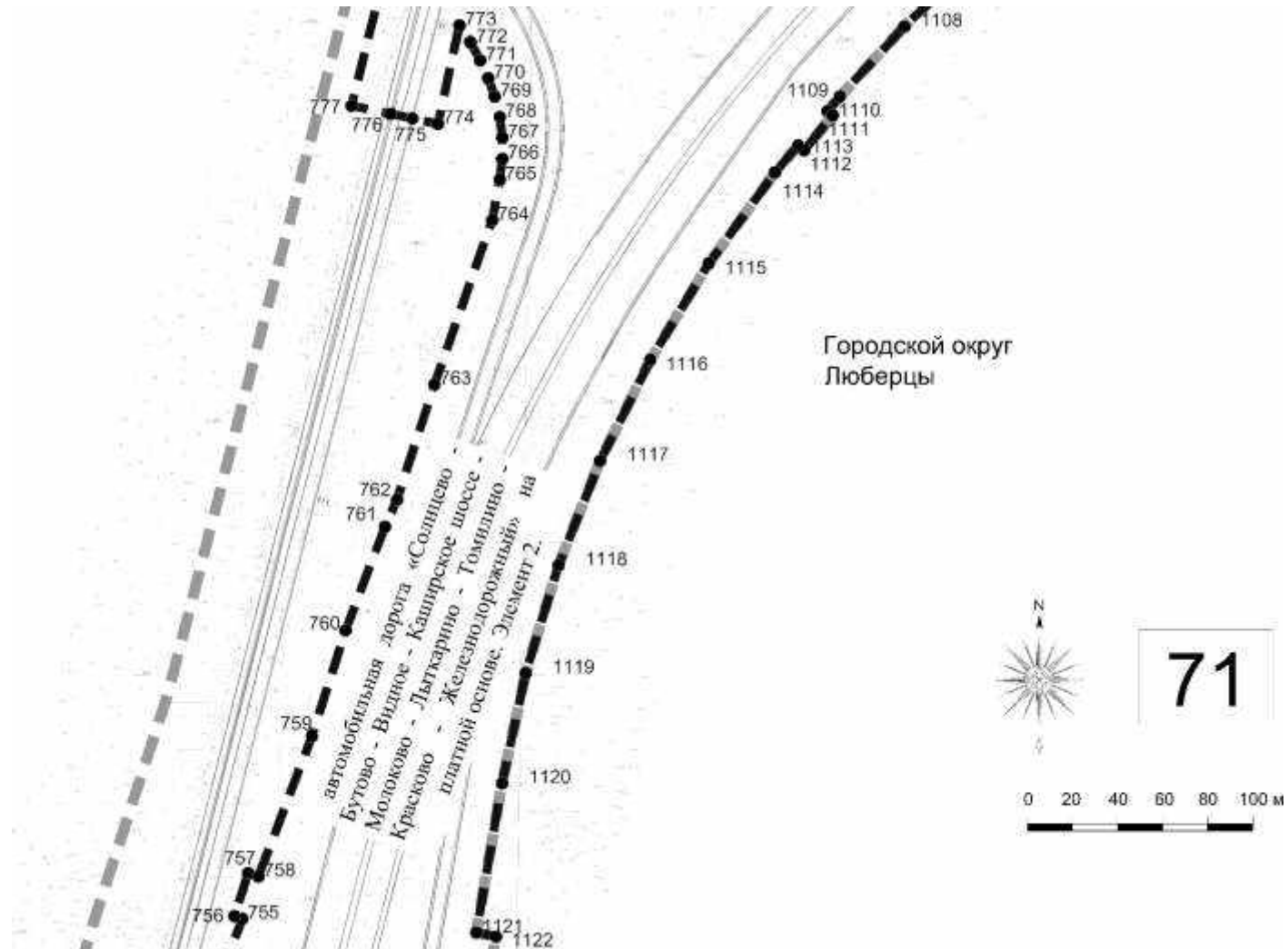
Чертеж границ зон планируемого размещения линейных объектов





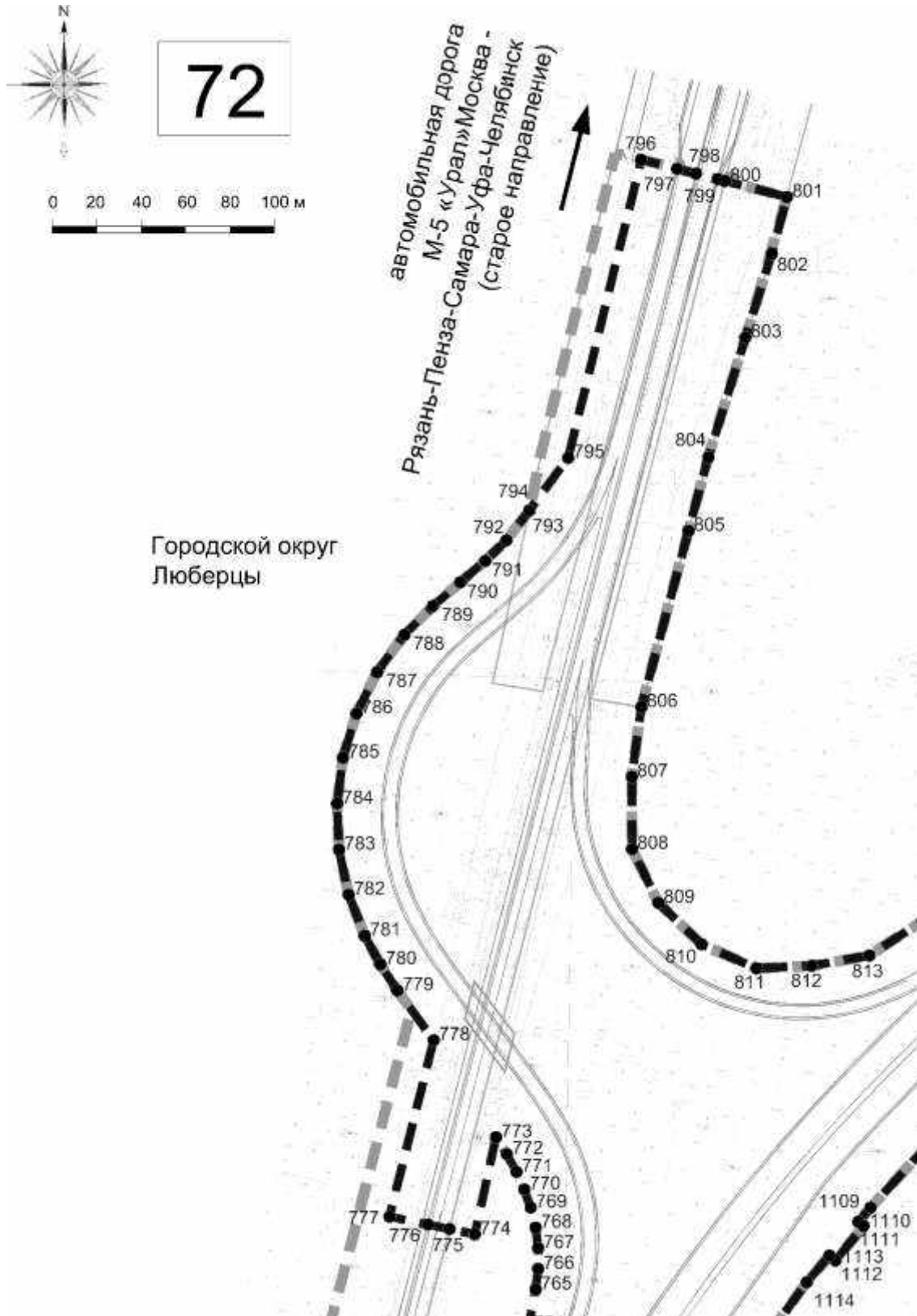
Документация по планировке территории для создания и эксплуатации сети автомобильных дорог общего пользования регионального значения Московской области «Солнцево – Бутово – Видное – Каширское шоссе – Молоково – Лыткарино – Томилино – Красково – Железнодорожный» на платной основе. Элемент 2.

Чертеж границ зон планируемого размещения линейных объектов



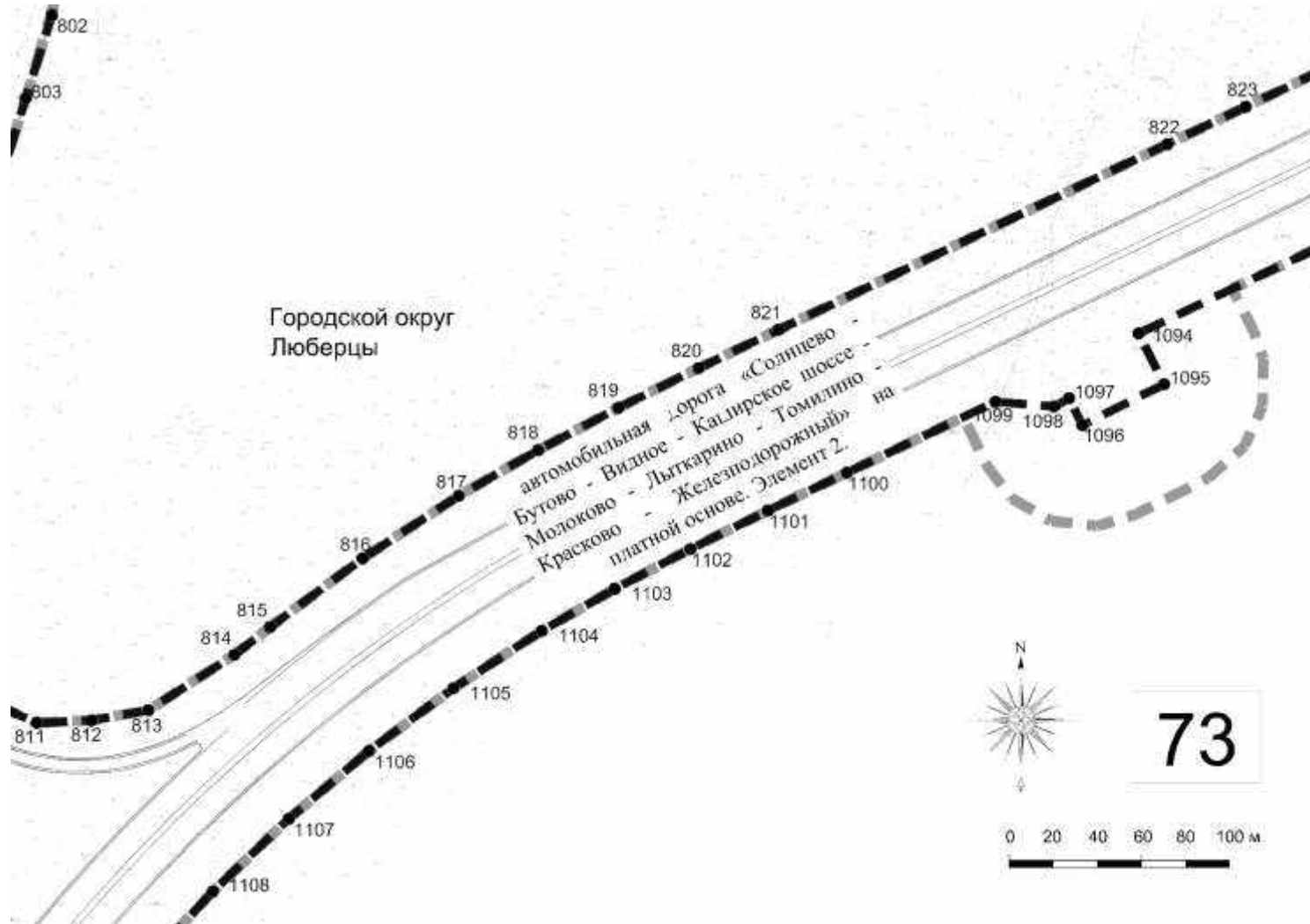
Документация по планировке территории для создания и эксплуатации сети автомобильных дорог общего пользования регионального значения Московской области «Солнцево – Бутово – Видное – Каширское шоссе – Молоково – Лыткарино – Томилино – Красково – Железнодорожный» на платной основе. Элемент 2.

Чертеж границ зон планируемого размещения линейных объектов



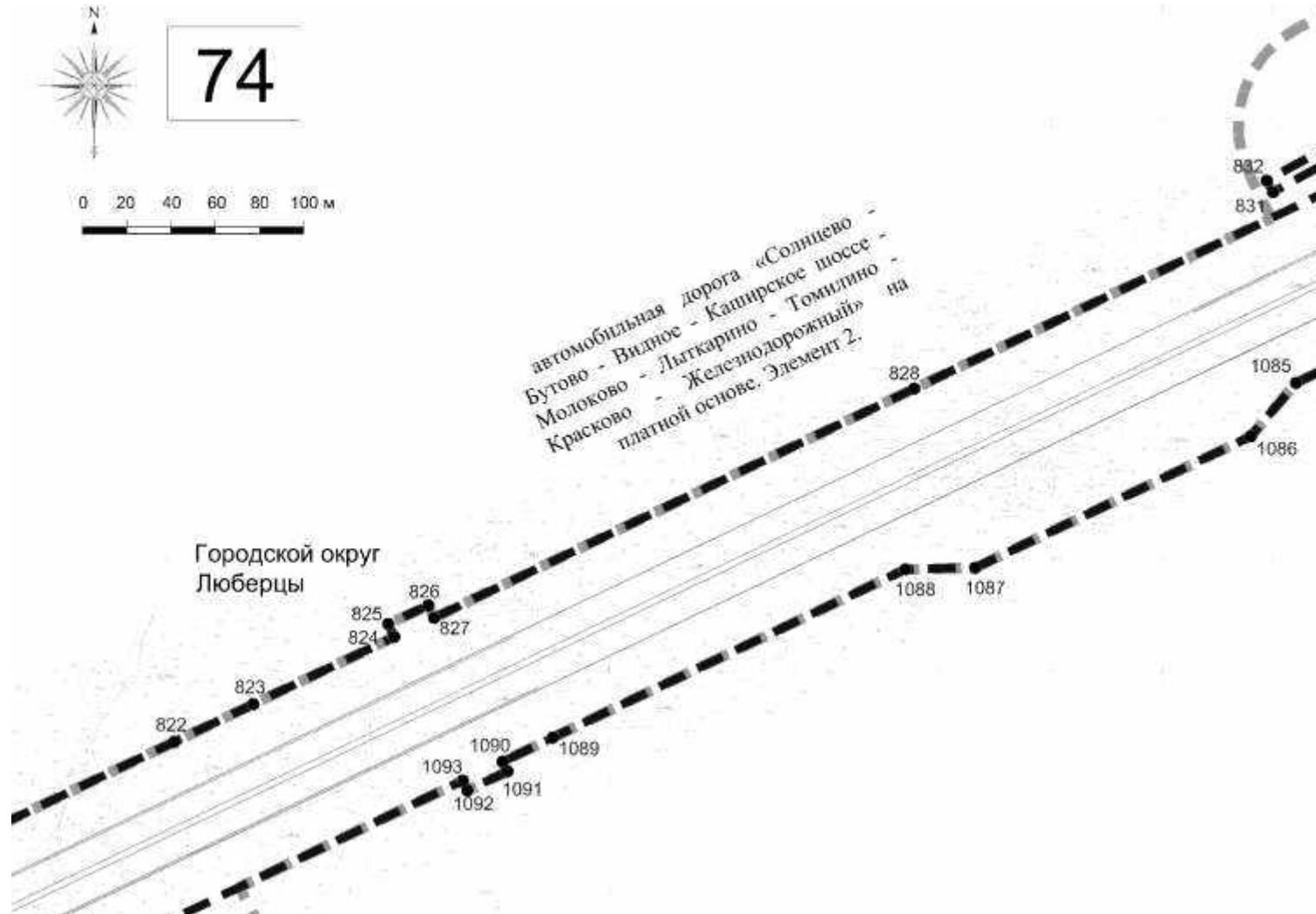
Документация по планировке территории для создания и эксплуатации сети автомобильных дорог общего пользования регионального значения Московской области «Солнцево – Бутово – Видное – Каширское шоссе – Молоково – Лыткарино – Томилино – Красково – Железнодорожный» на платной основе. Элемент 2.

Чертеж границ зон планируемого размещения линейных объектов




Документация по планировке территории для создания и эксплуатации сети автомобильных дорог общего пользования регионального значения Московской области «Солнцево – Бутово – Видное – Каширское шоссе – Молоково – Лыткарино – Томилино – Красково – Железнодорожный» на платной основе. Элемент 2.

Чертеж границ зон планируемого размещения линейных объектов



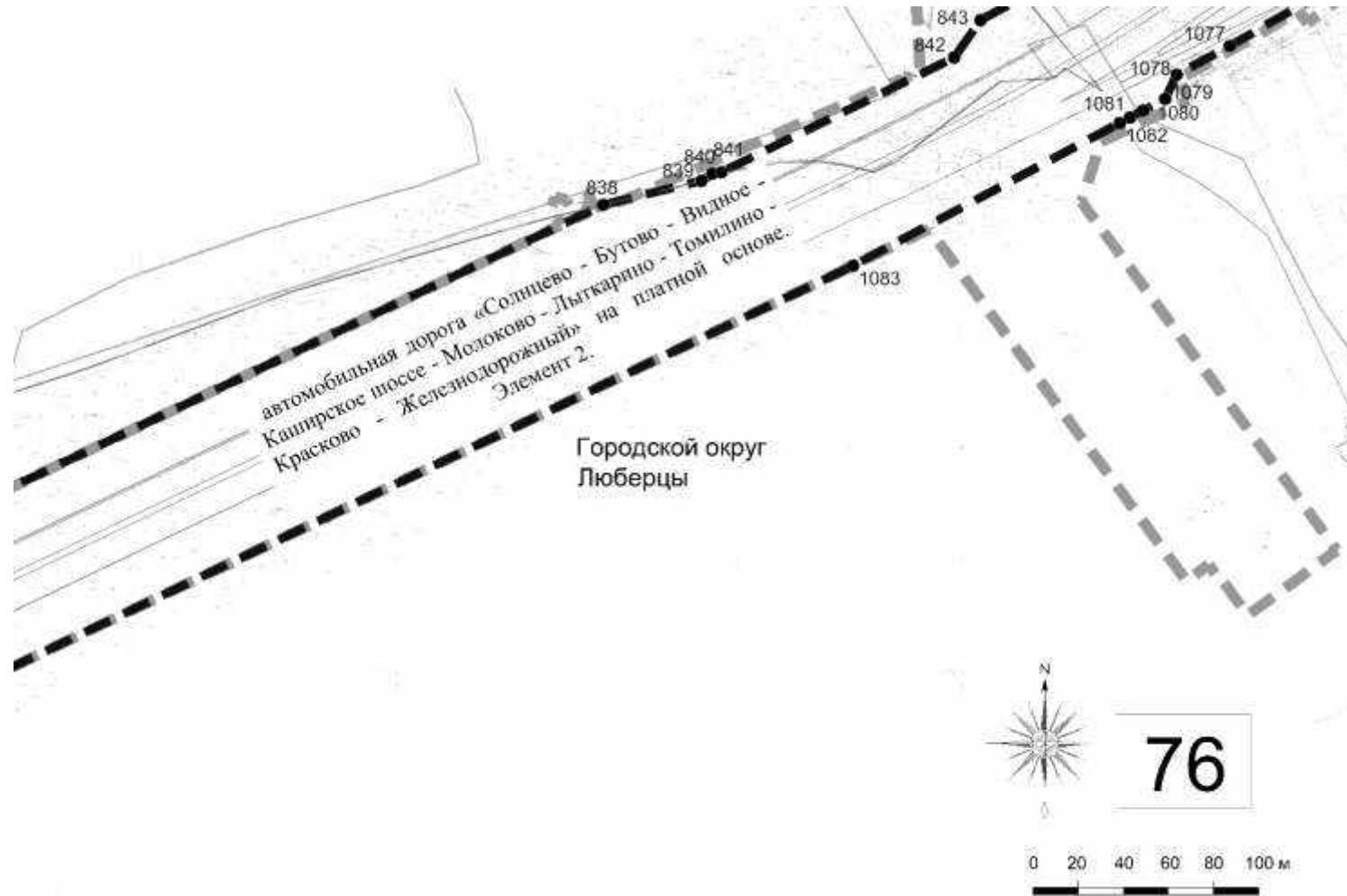
Документация по планировке территории для создания и эксплуатации сети автомобильных дорог общего пользования регионального значения Московской области «Солнцево – Бутово – Видное – Каширское шоссе – Молоково – Лыткарино – Томилино – Красково – Железнодорожный» на платной основе. Элемент 2.

Чертеж границ зон планируемого размещения линейных объектов



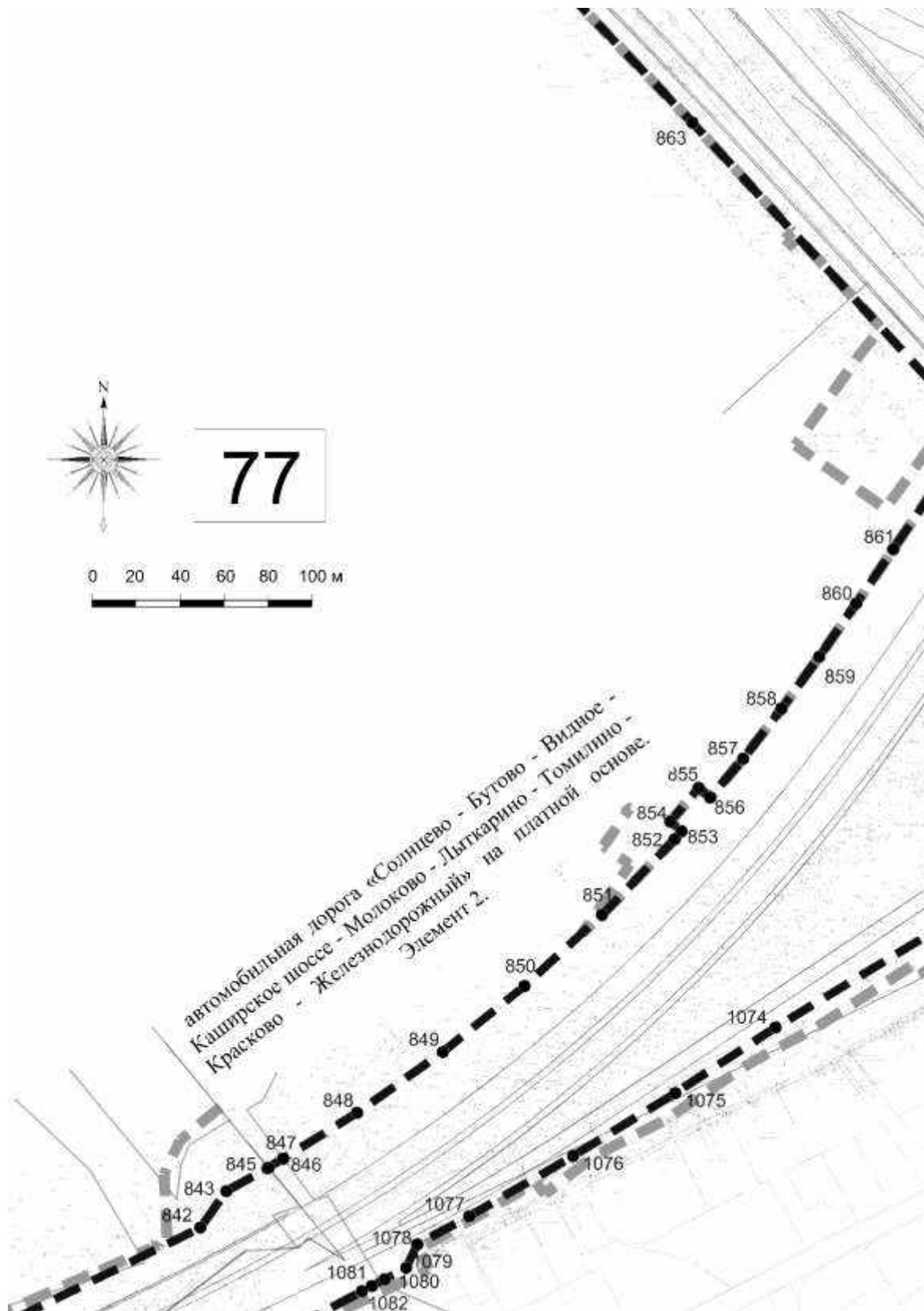
Документация по планировке территории для создания и эксплуатации сети автомобильных дорог общего пользования регионального значения Московской области «Солнцево – Бутово – Видное – Каширское шоссе – Молоково – Лыткарино – Томилино – Красково – Железнодорожный» на платной основе. Элемент 2.

Чертеж границ зон планируемого размещения линейных объектов



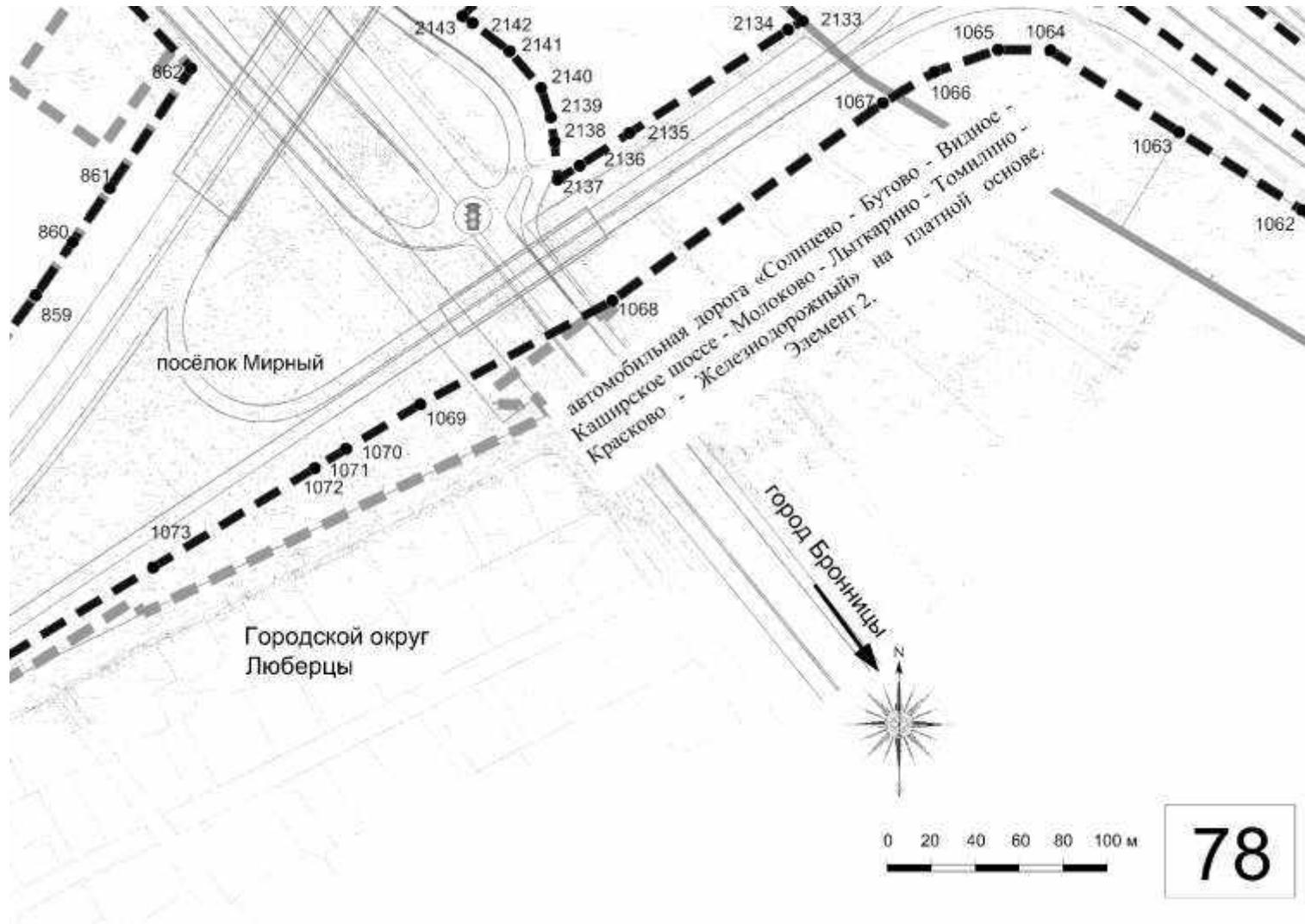
Документация по планировке территории для создания и эксплуатации сети автомобильных дорог общего пользования регионального значения Московской области «Солнцево – Бутово – Видное – Каширское шоссе – Молоково – Лыткарино – Томилино – Красково – Железнодорожный» на платной основе. Элемент 2.

Чертеж границ зон планируемого размещения линейных объектов



Документация по планировке территории для создания и эксплуатации сети автомобильных дорог общего пользования регионального значения Московской области «Солнцево – Бутово – Видное – Каширское шоссе – Молоково – Лыткарино – Томилино – Красково – Железнодорожный» на платной основе. Элемент 2.

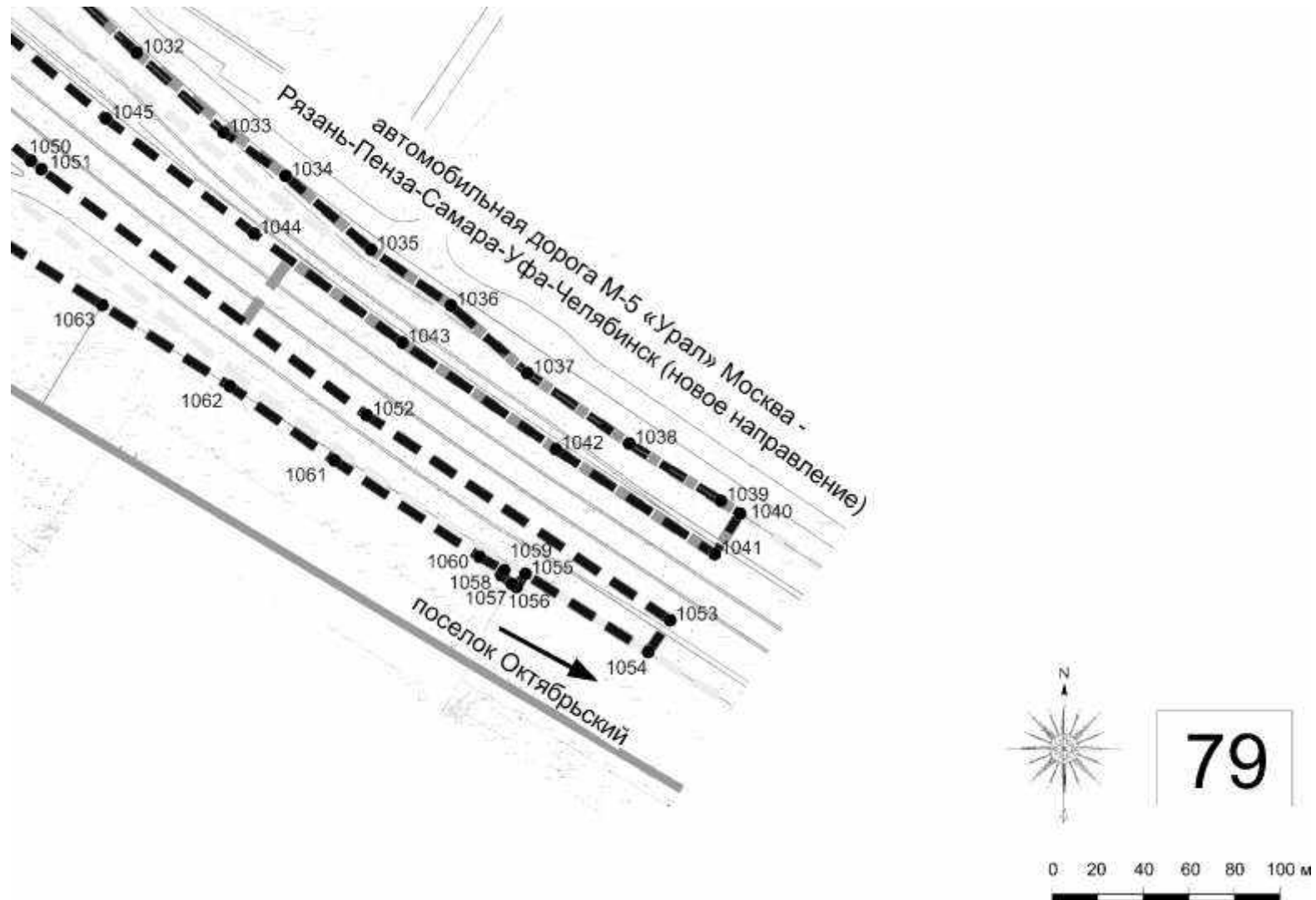
Чертеж границ зон планируемого размещения линейных объектов





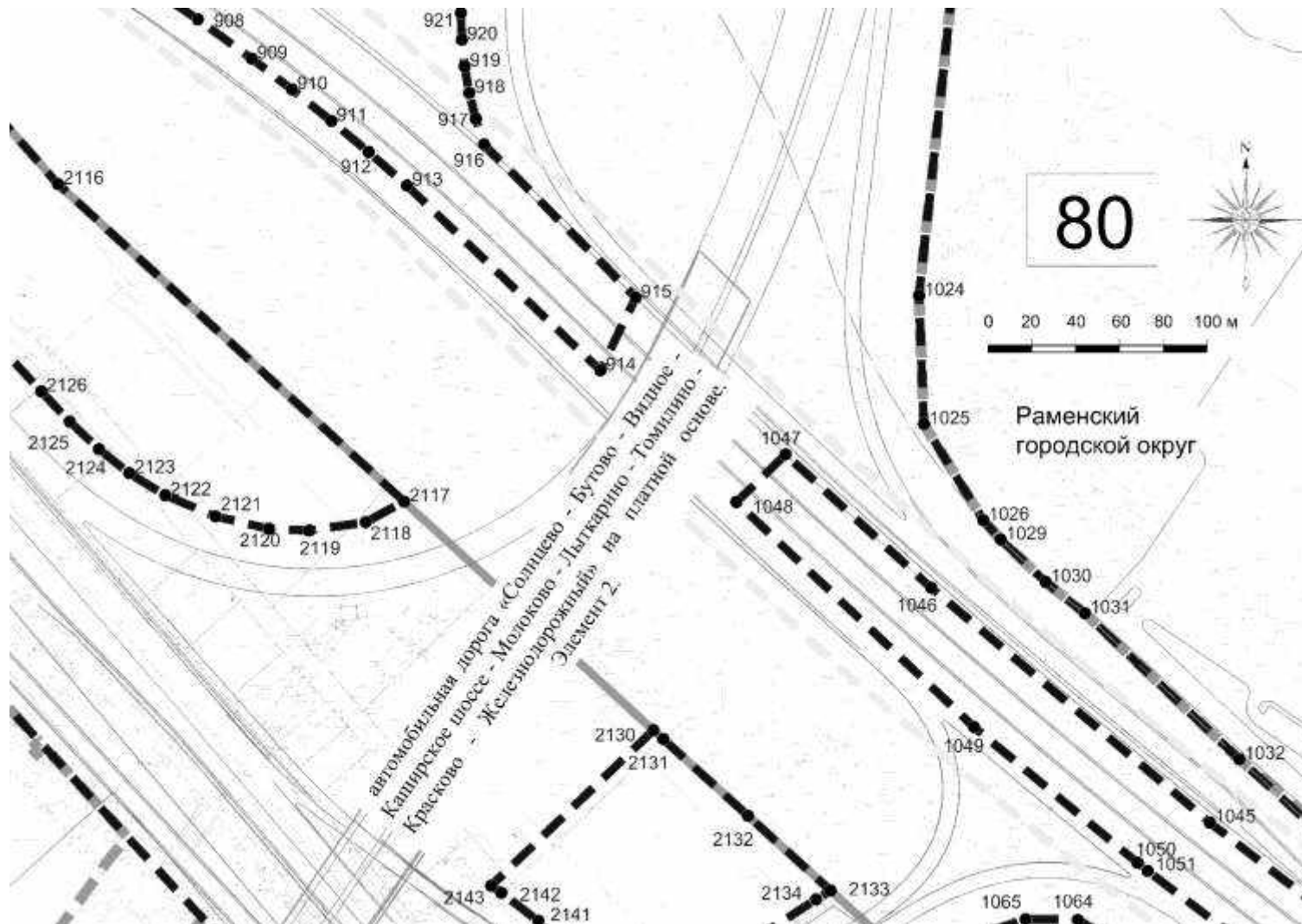
Документация по планировке территории для создания и эксплуатации сети автомобильных дорог общего пользования регионального значения Московской области «Солнцево – Бутово – Видное – Каширское шоссе – Молоково – Лыткарино – Томилино – Красково – Железнодорожный» на платной основе. Элемент 2.

Чертеж границ зон планируемого размещения линейных объектов



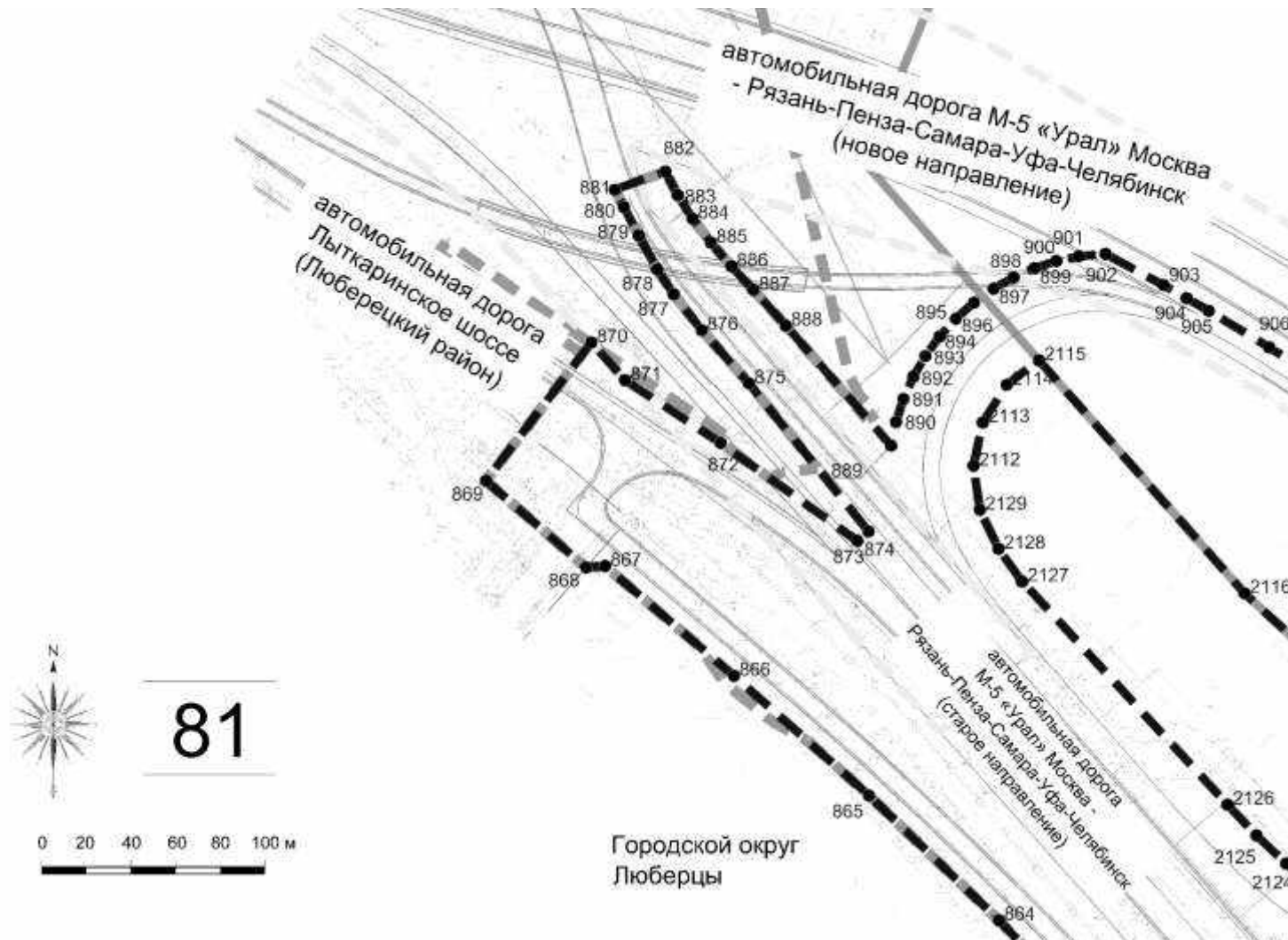
Документация по планировке территории для создания и эксплуатации сети автомобильных дорог общего пользования регионального значения Московской области «Солнцево – Бутово – Видное – Каширское шоссе – Молоково – Лыткарино – Томилино – Красково – Железнодорожный» на платной основе. Элемент 2.

Чертеж границ зон планируемого размещения линейных объектов



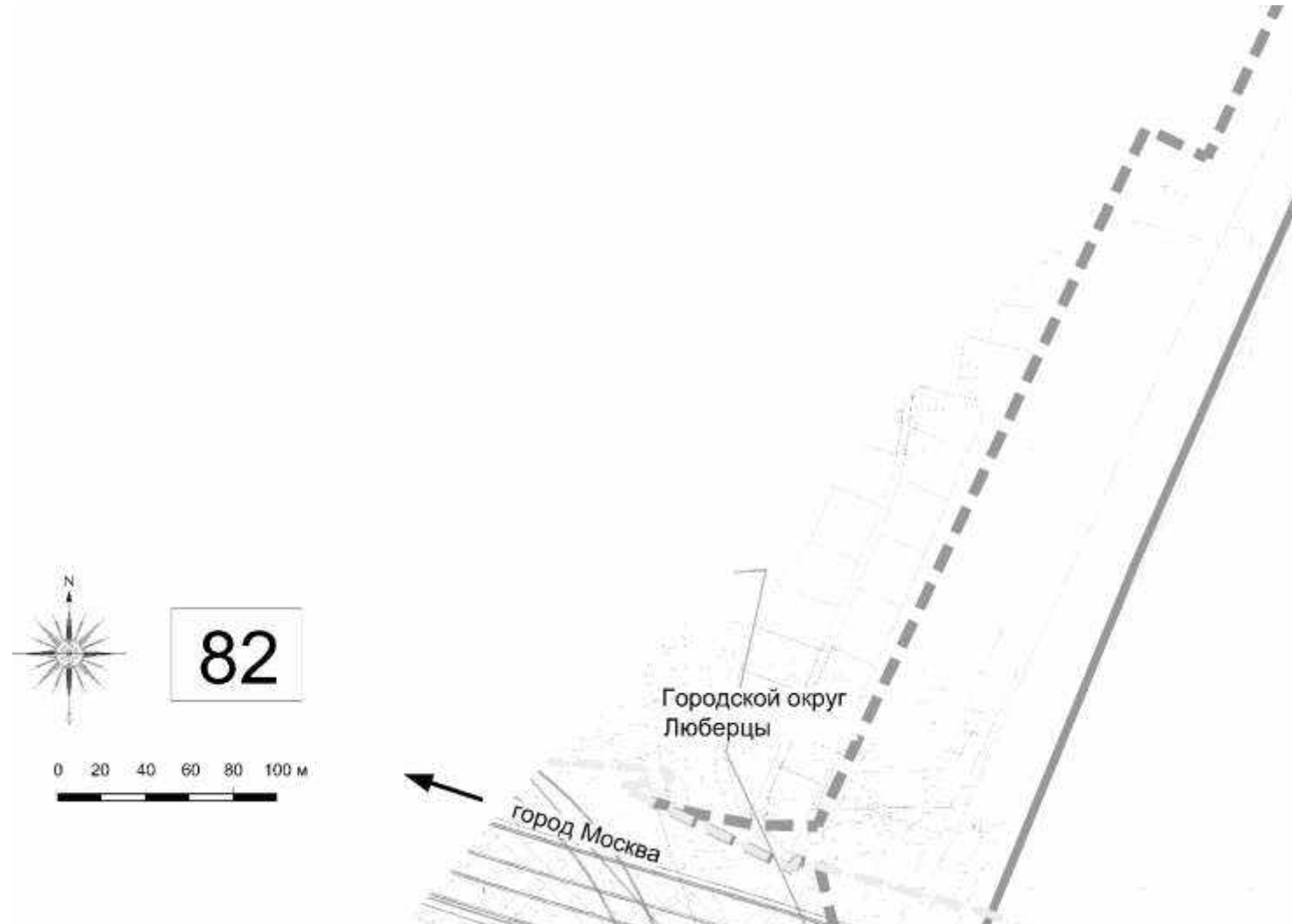
Документация по планировке территории для создания и эксплуатации сети автомобильных дорог общего пользования регионального значения Московской области «Солнцево – Бутово – Видное – Каширское шоссе – Молоково – Лыткарино – Томилино – Красково – Железнодорожный» на платной основе. Элемент 2.

Чертеж границ зон планируемого размещения линейных объектов



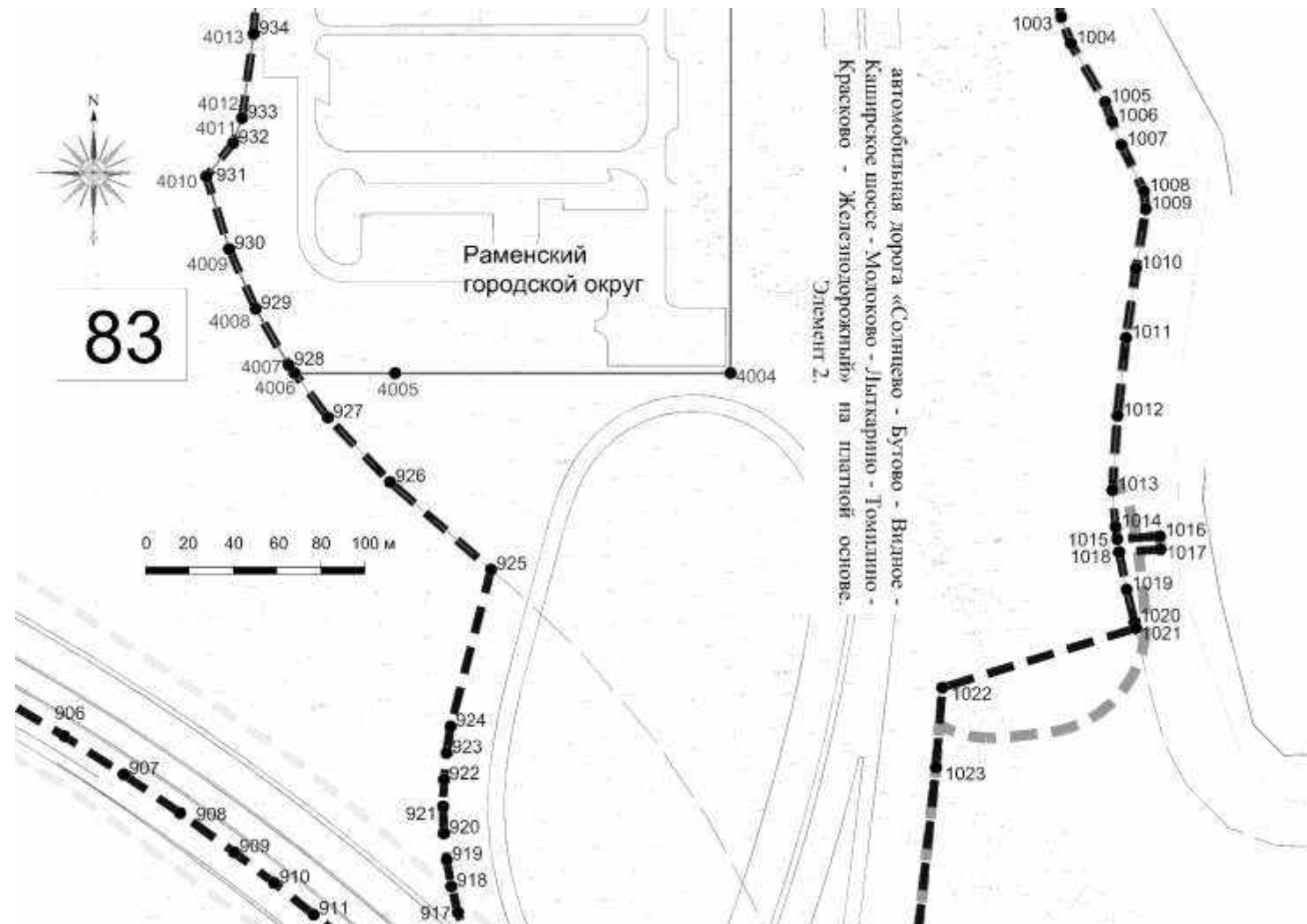
Документация по планировке территории для создания и эксплуатации сети автомобильных дорог общего пользования регионального значения Московской области «Солнцево – Бутово – Видное – Каширское шоссе – Молоково – Лыткарино – Томилино – Красково – Железнодорожный» на платной основе. Элемент 2.

Чертеж границ зон планируемого размещения линейных объектов



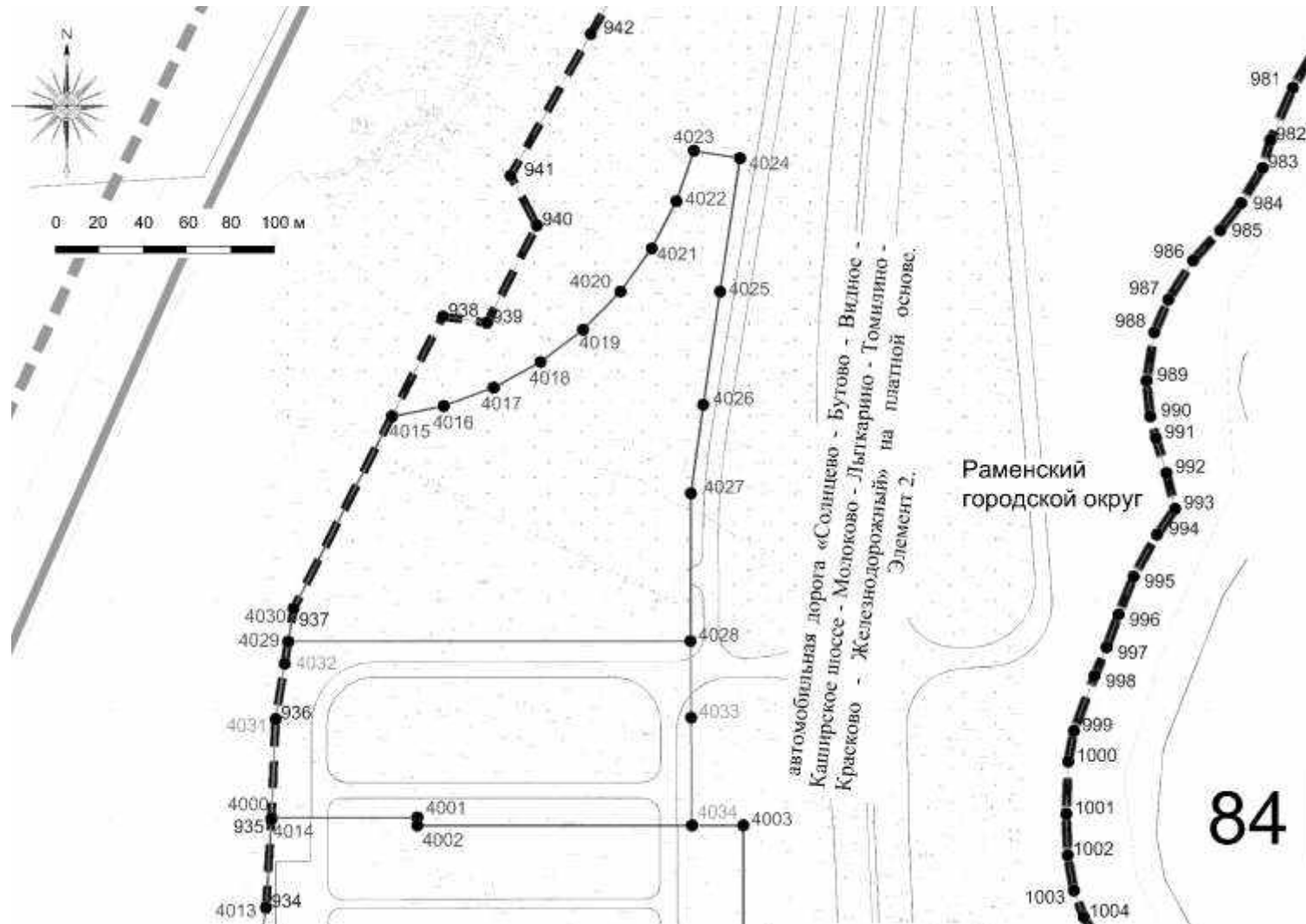
Документация по планировке территории для создания и эксплуатации сети автомобильных дорог общего пользования регионального значения Московской области «Солнцево – Бутово – Видное – Каширское шоссе – Молоково – Лыткарино – Томилино – Красково – Железнодорожный» на платной основе. Элемент 2.

Чертеж границ зон планируемого размещения линейных объектов



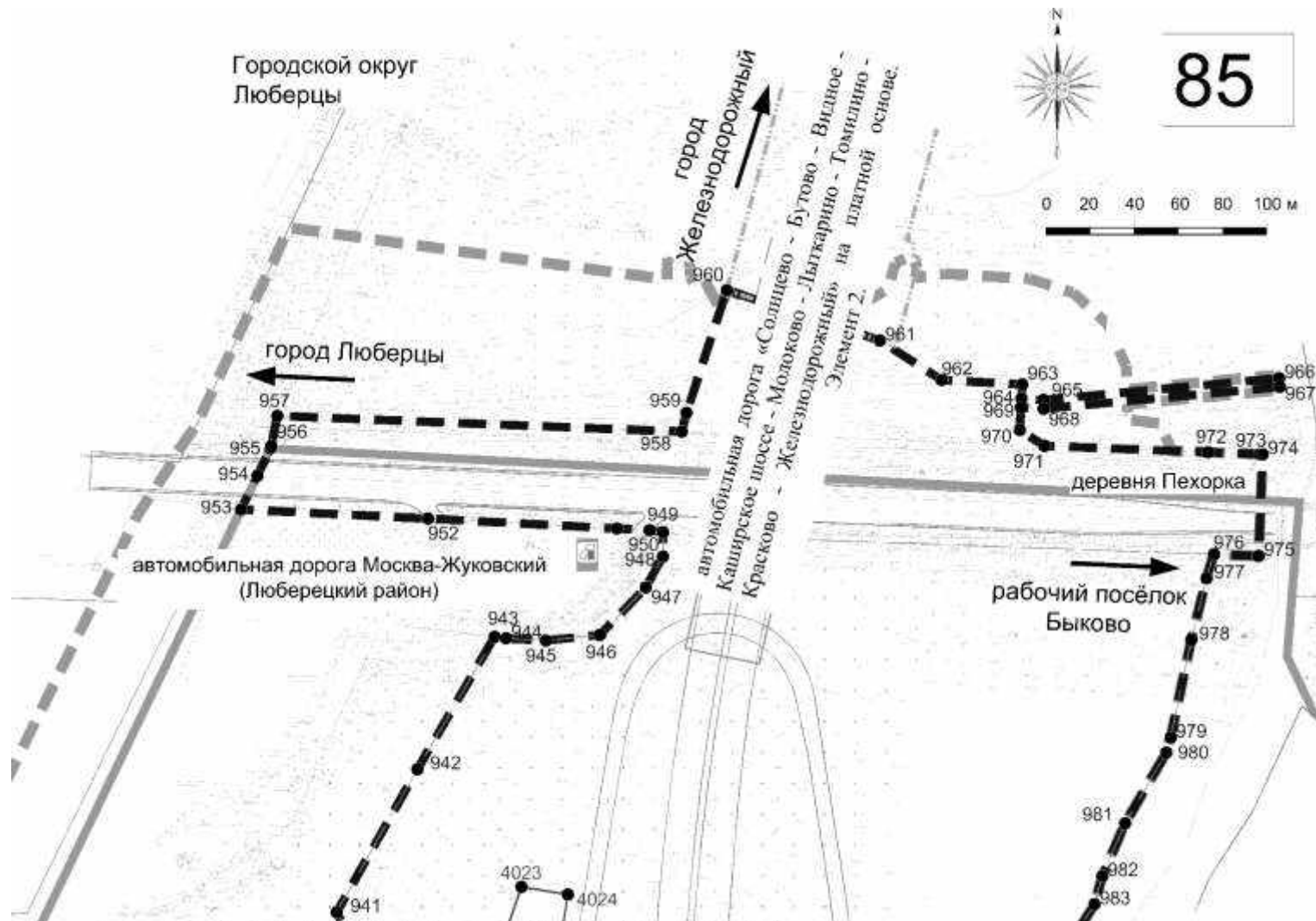
Документация по планировке территории для создания и эксплуатации сети автомобильных дорог общего пользования регионального значения Московской области «Солнцево – Бутово – Видное – Каширское шоссе – Молоково – Лыткарино – Томилино – Красково – Железнодорожный» на платной основе. Элемент 2.

Чертеж границ зон планируемого размещения линейных объектов




Документация по планировке территории для создания и эксплуатации сети автомобильных дорог общего пользования регионального значения Московской области «Солнцево – Бутово – Видное – Каширское шоссе – Молоково – Лыткарино – Томилино – Красково – Железнодорожный» на платной основе. Элемент 2.

Чертеж границ зон планируемого размещения линейных объектов



Документация по планировке территории для создания и эксплуатации сети автомобильных дорог общего пользования регионального значения Московской области «Солнцево – Бутово – Видное – Каширское шоссе – Молоково – Лыткарино – Томилино – Красково – Железнодорожный» на платной основе. Элемент 2.

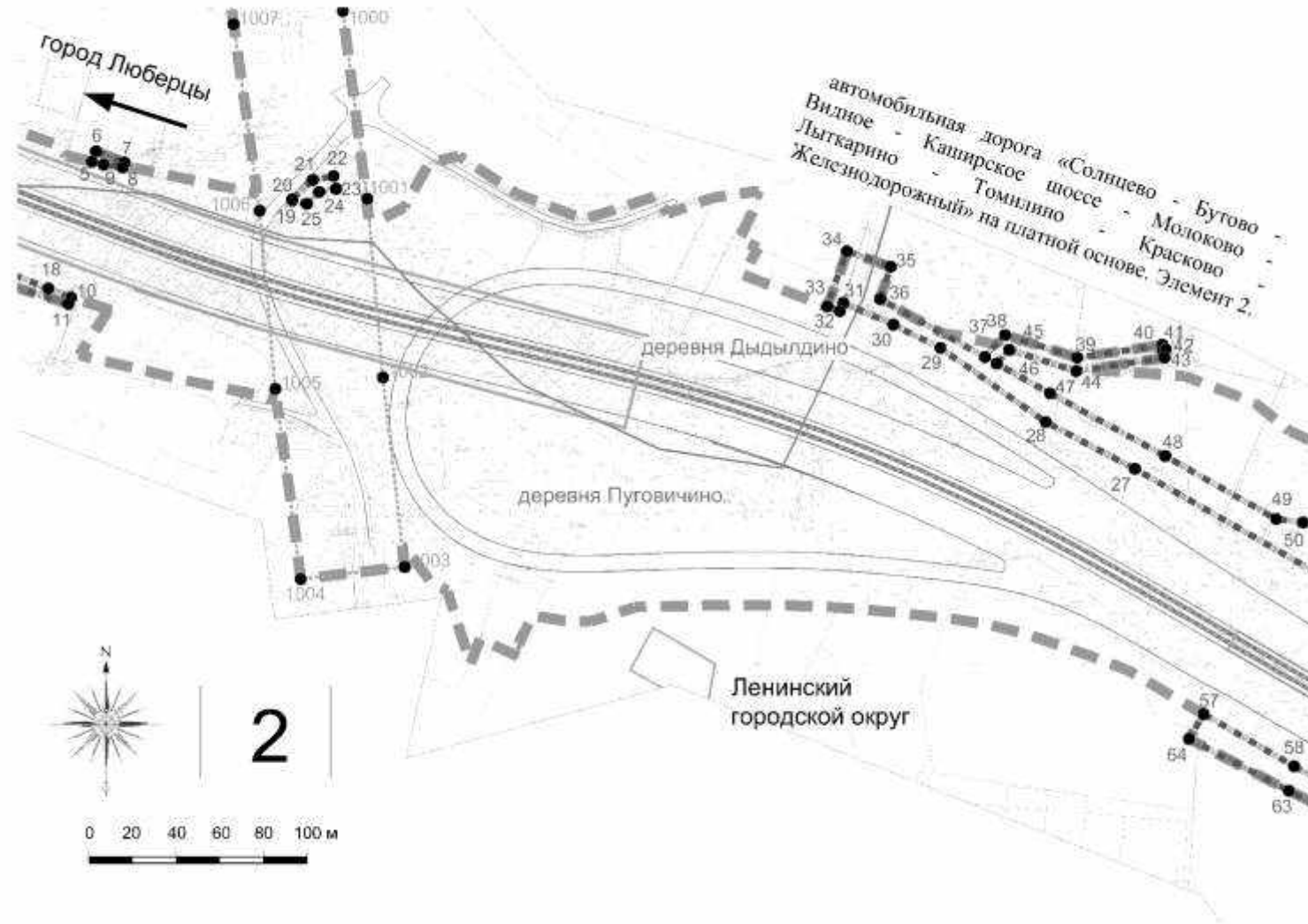
Чертеж границ зон планируемого размещения линейных объектов, подлежащих реконструкции в связи с изменением их местоположения





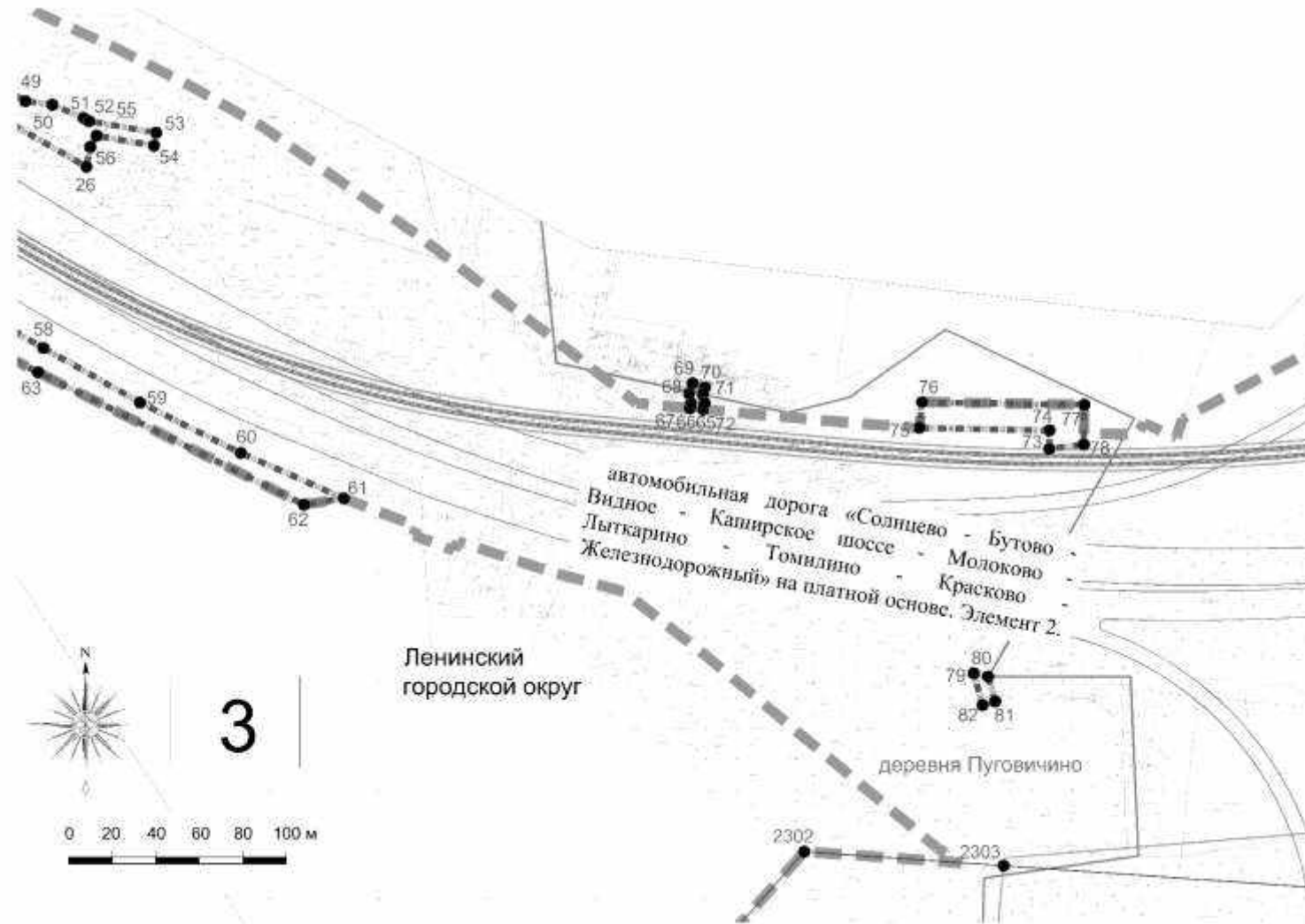
Документация по планировке территории для создания и эксплуатации сети автомобильных дорог общего пользования регионального значения Московской области «Солнцево – Бутово – Видное – Каширское шоссе – Молоково – Лыткарино – Томилино – Красково – Железнодорожный» на платной основе. Элемент 2.

Чертеж границ зон планируемого размещения линейных объектов, подлежащих реконструкции в связи с изменением их местоположения



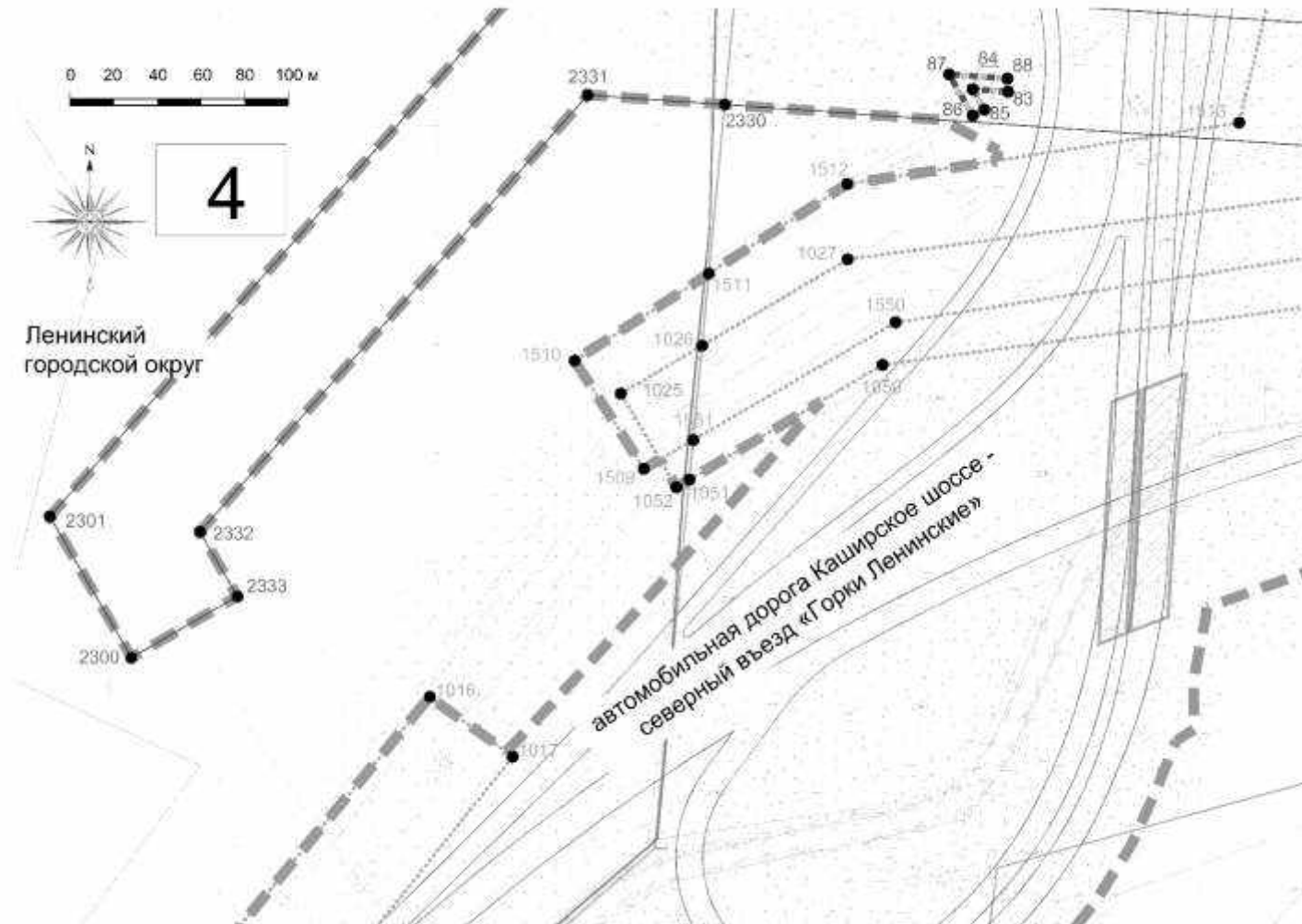
Документация по планировке территории для создания и эксплуатации сети автомобильных дорог общего пользования регионального значения Московской области «Солнцево – Бутово – Видное – Каширское шоссе – Молоково – Лыткарино – Томилино – Красково – Железнодорожный» на платной основе. Элемент 2.

Чертеж границ зон планируемого размещения линейных объектов, подлежащих реконструкции в связи с изменением их местоположения



Документация по планировке территории для создания и эксплуатации сети автомобильных дорог общего пользования регионального значения Московской области «Солнцево – Бутово – Видное – Каширское шоссе – Молоково – Лыткарино – Томилино – Красково – Железнодорожный» на платной основе. Элемент 2.

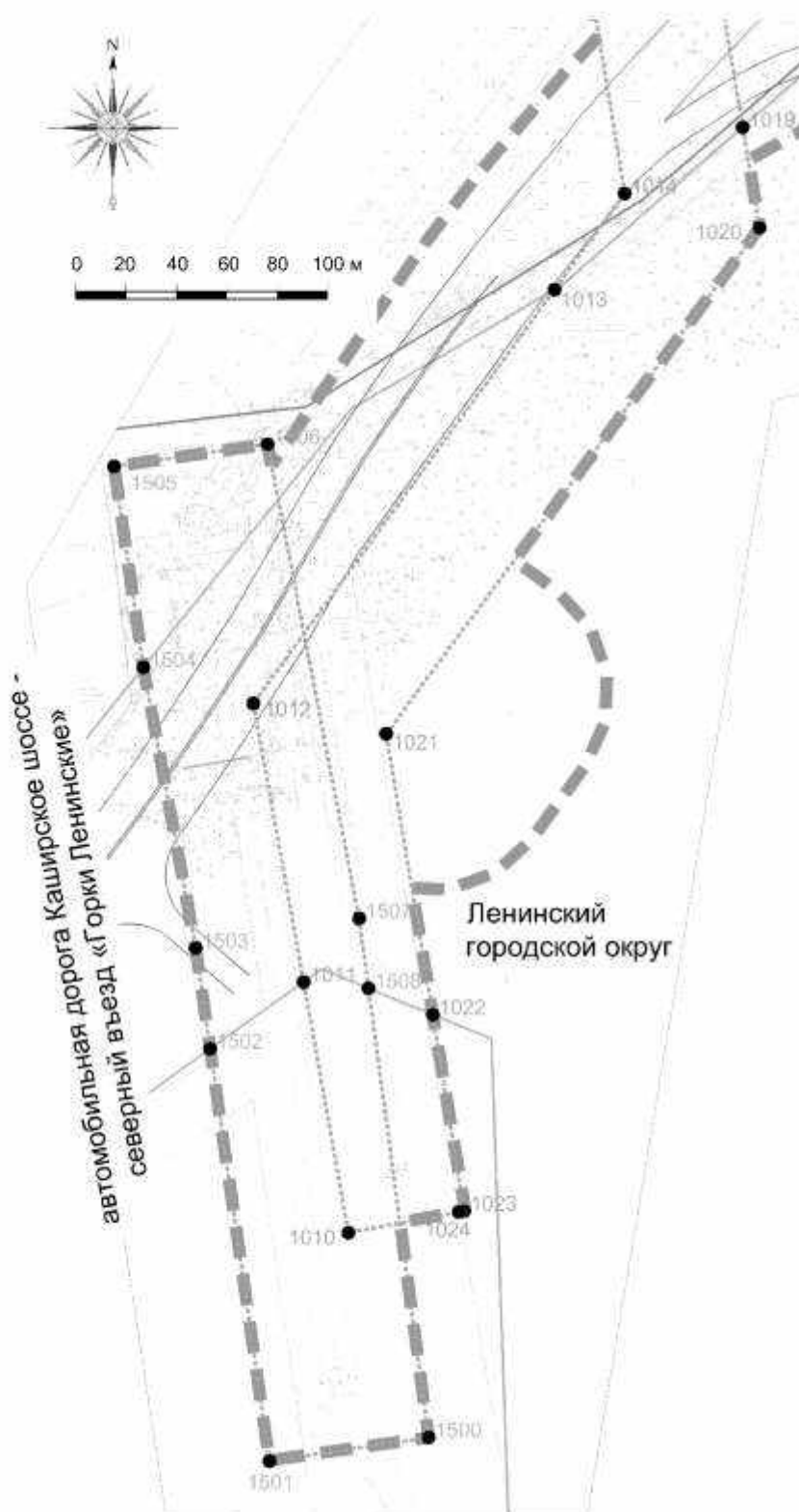
Чертеж границ зон планируемого размещения линейных объектов, подлежащих реконструкции в связи с изменением их местоположения



Документация по планировке территории для создания и эксплуатации сети автомобильных дорог общего пользования регионального значения Московской области «Солнцево – Бутово – Видное – Каширское шоссе – Молоково – Лыткарино – Томилино – Красково – Железнодорожный» на платной основе. Элемент 2.

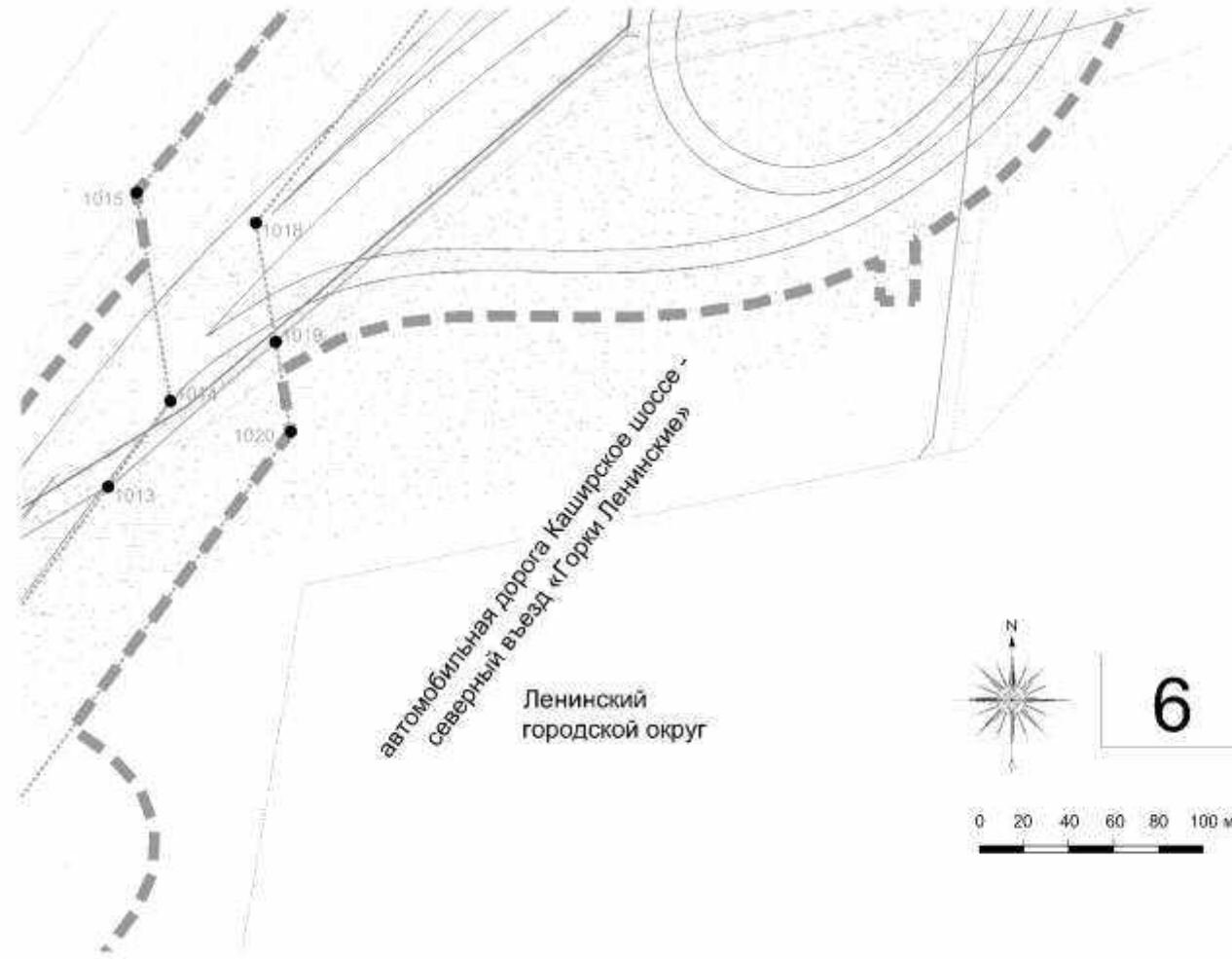
Чертеж границ зон планируемого размещения линейных объектов, подлежащих реконструкции в связи с изменением их местоположения

5



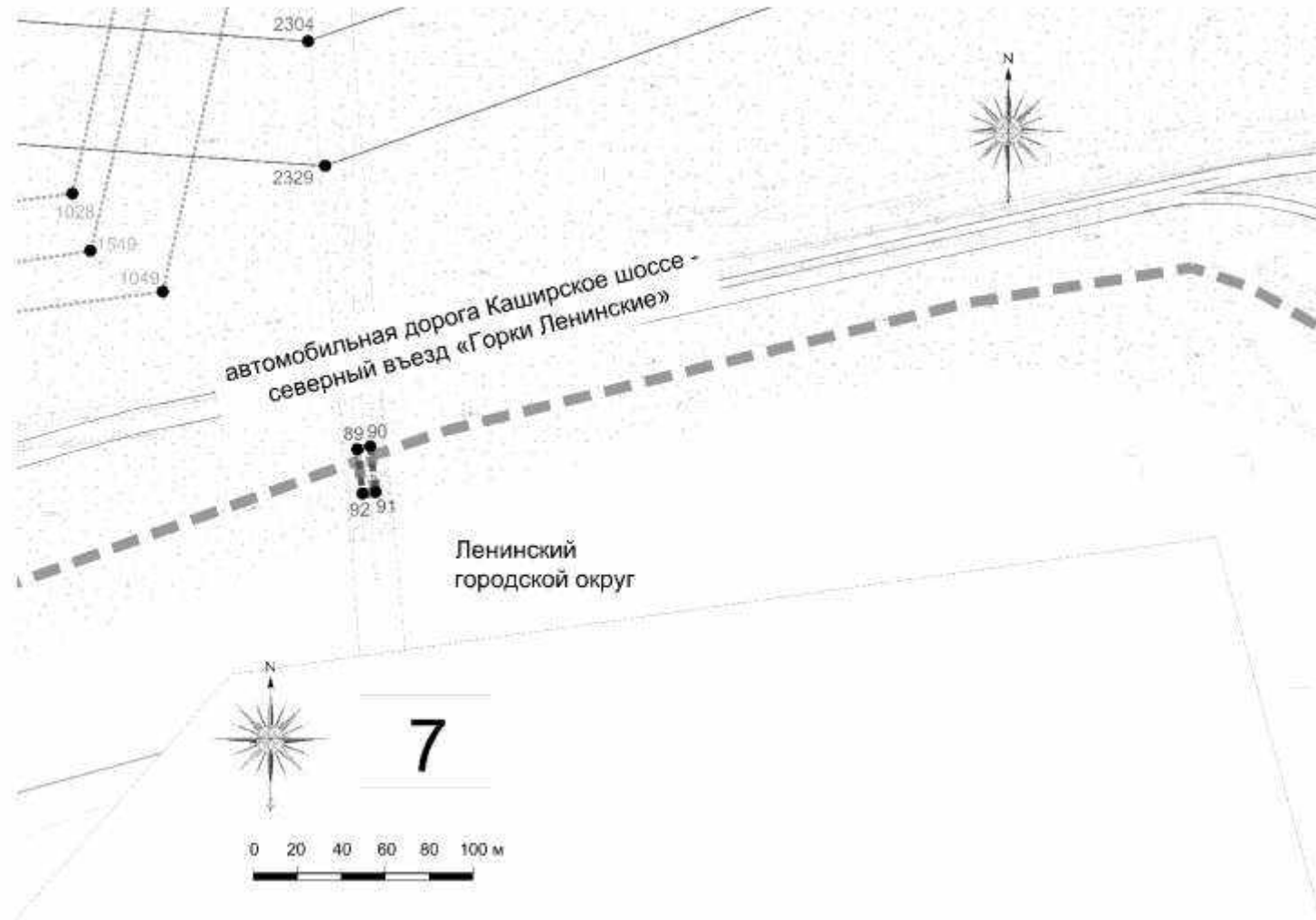
Документация по планировке территории для создания и эксплуатации сети автомобильных дорог общего пользования регионального значения Московской области «Солнцево – Бутово – Видное – Каширское шоссе – Молоково – Лыткарино – Томилино – Красково – Железнодорожный» на платной основе. Элемент 2.

Чертеж границ зон планируемого размещения линейных объектов, подлежащих реконструкции в связи с изменением их местоположения



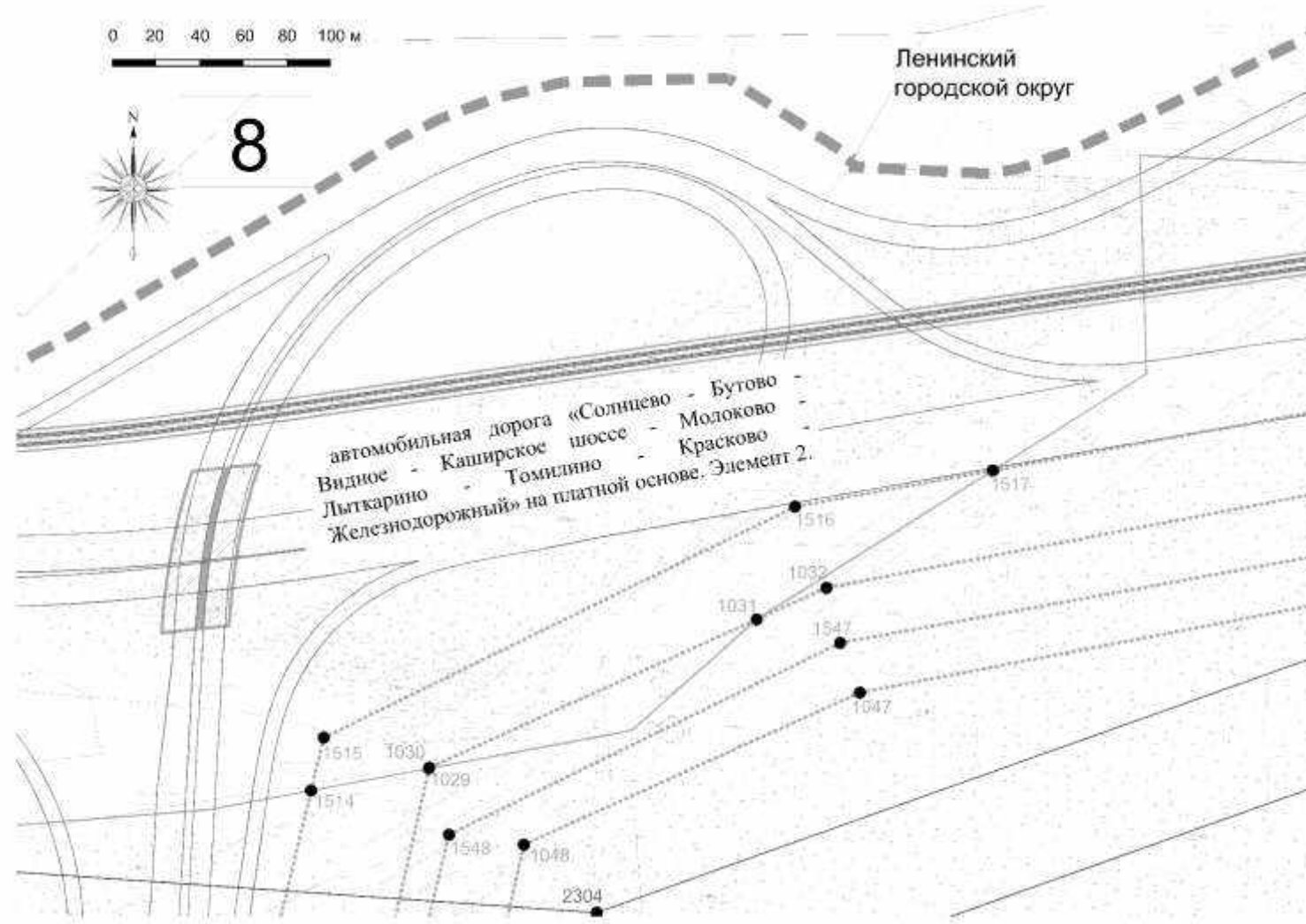
Документация по планировке территории для создания и эксплуатации сети автомобильных дорог общего пользования регионального значения Московской области «Солнцево – Бутово – Видное – Каширское шоссе – Молоково – Лыткарино – Томилино – Красково – Железнодорожный» на платной основе. Элемент 2.

Чертеж границ зон планируемого размещения линейных объектов, подлежащих реконструкции в связи с изменением их местоположения



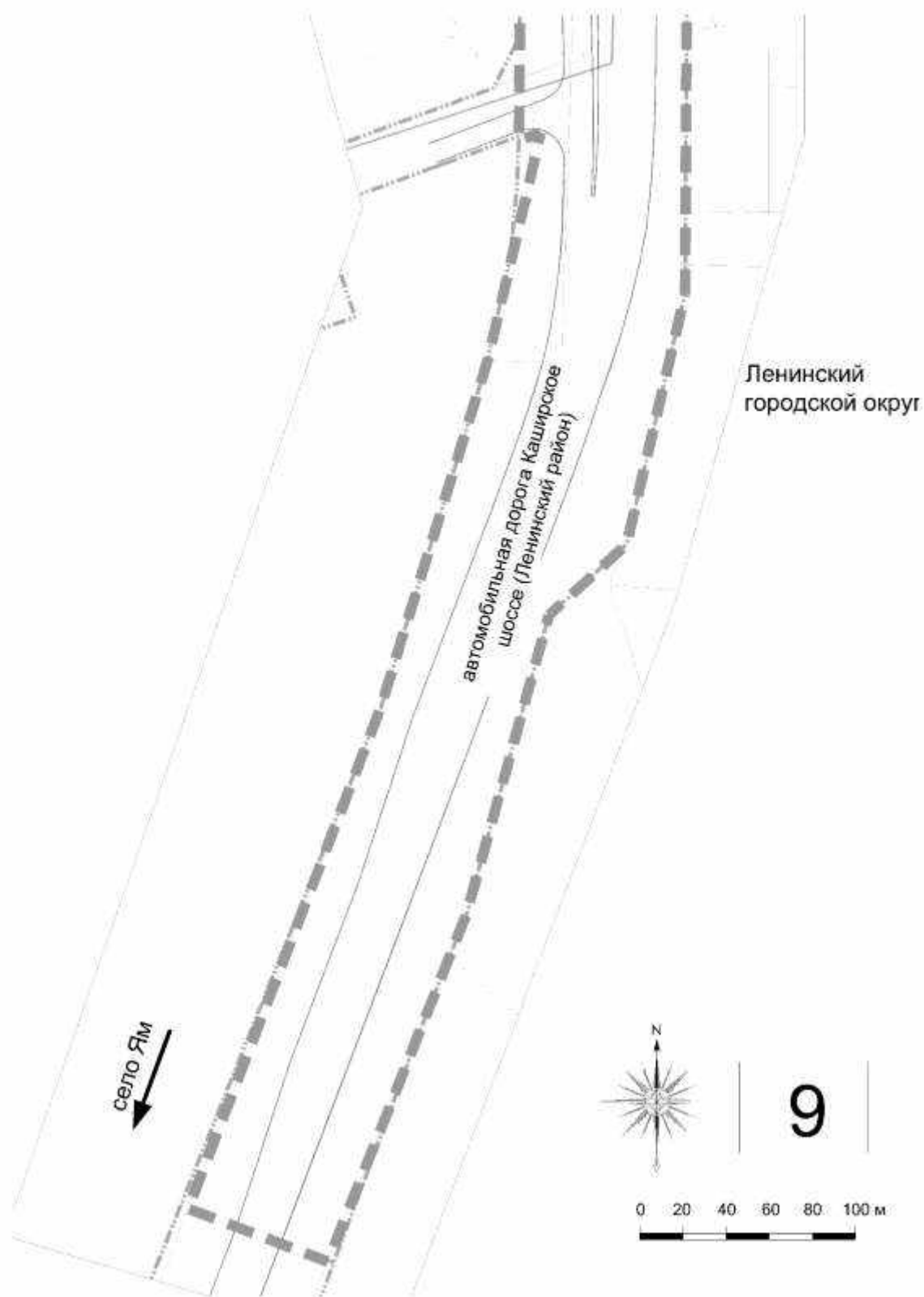
Документация по планировке территории для создания и эксплуатации сети автомобильных дорог общего пользования регионального значения Московской области «Солнцево – Бутово – Видное – Каширское шоссе – Молоково – Лыткарино – Томилино – Красково – Железнодорожный» на платной основе. Элемент 2.

Чертеж границ зон планируемого размещения линейных объектов, подлежащих реконструкции в связи с изменением их местоположения



Документация по планировке территории для создания и эксплуатации сети автомобильных дорог общего пользования регионального значения Московской области «Солнцево – Бутово – Видное – Каширское шоссе – Молоково – Лыткарино – Томилино – Красково – Железнодорожный» на платной основе. Элемент 2.

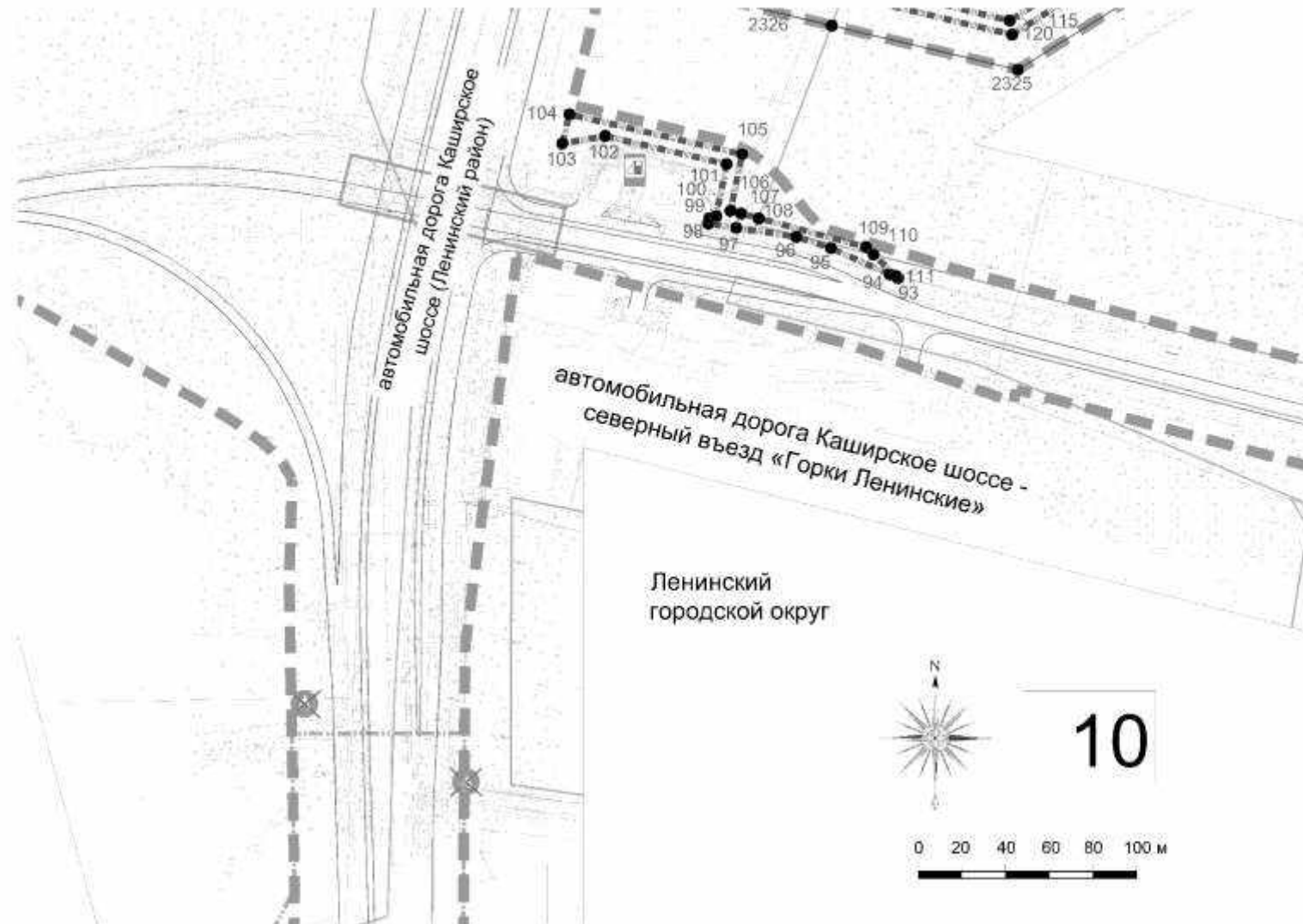
Чертеж границ зон планируемого размещения линейных объектов, подлежащих реконструкции в связи с изменением их местоположения





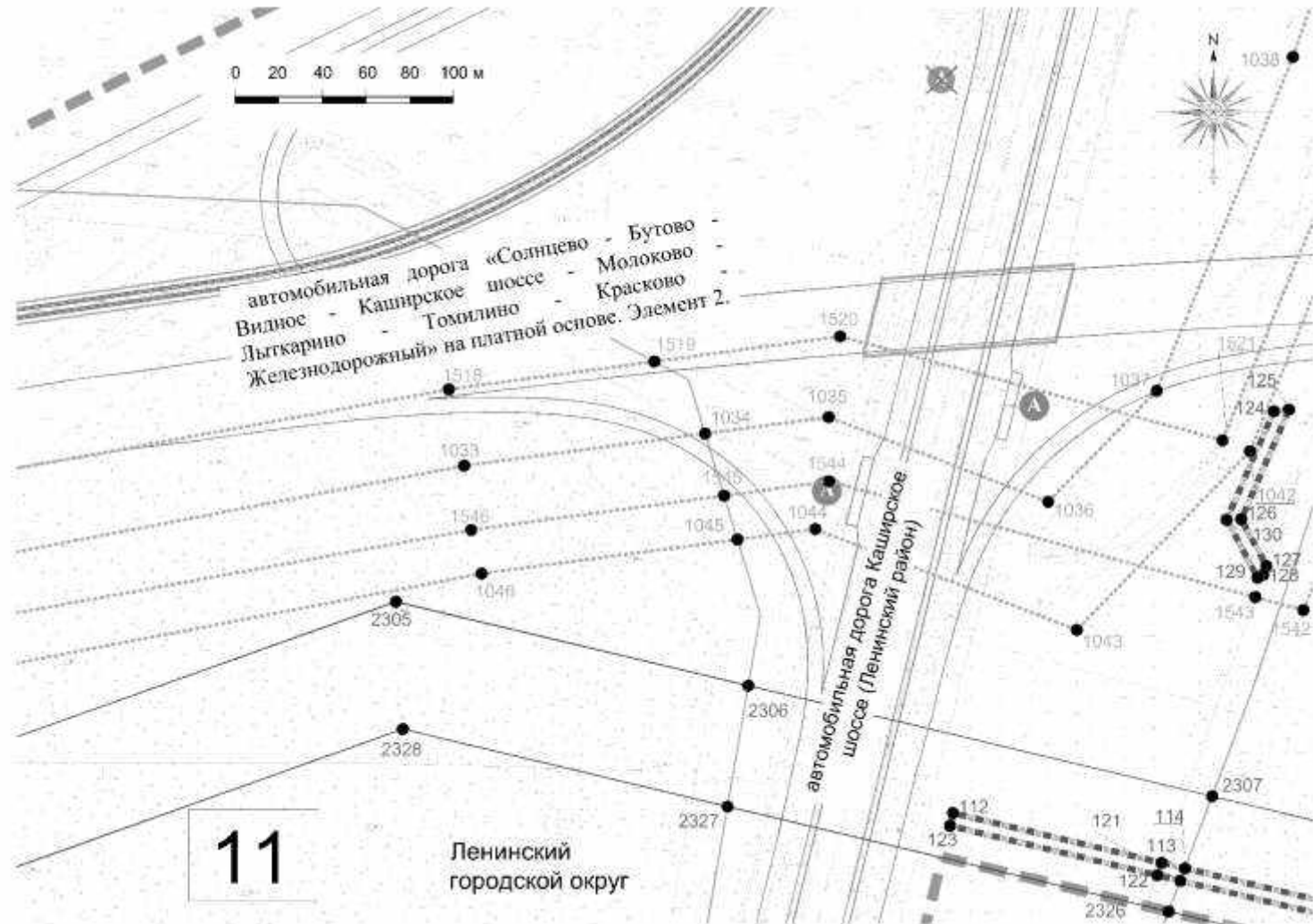
Документация по планировке территории для создания и эксплуатации сети автомобильных дорог общего пользования регионального значения Московской области «Солнцево – Бутово – Видное – Каширское шоссе – Молоково – Лыткарино – Томилино – Красково – Железнодорожный» на платной основе. Элемент 2.

Чертеж границ зон планируемого размещения линейных объектов, подлежащих реконструкции в связи с изменением их местоположения



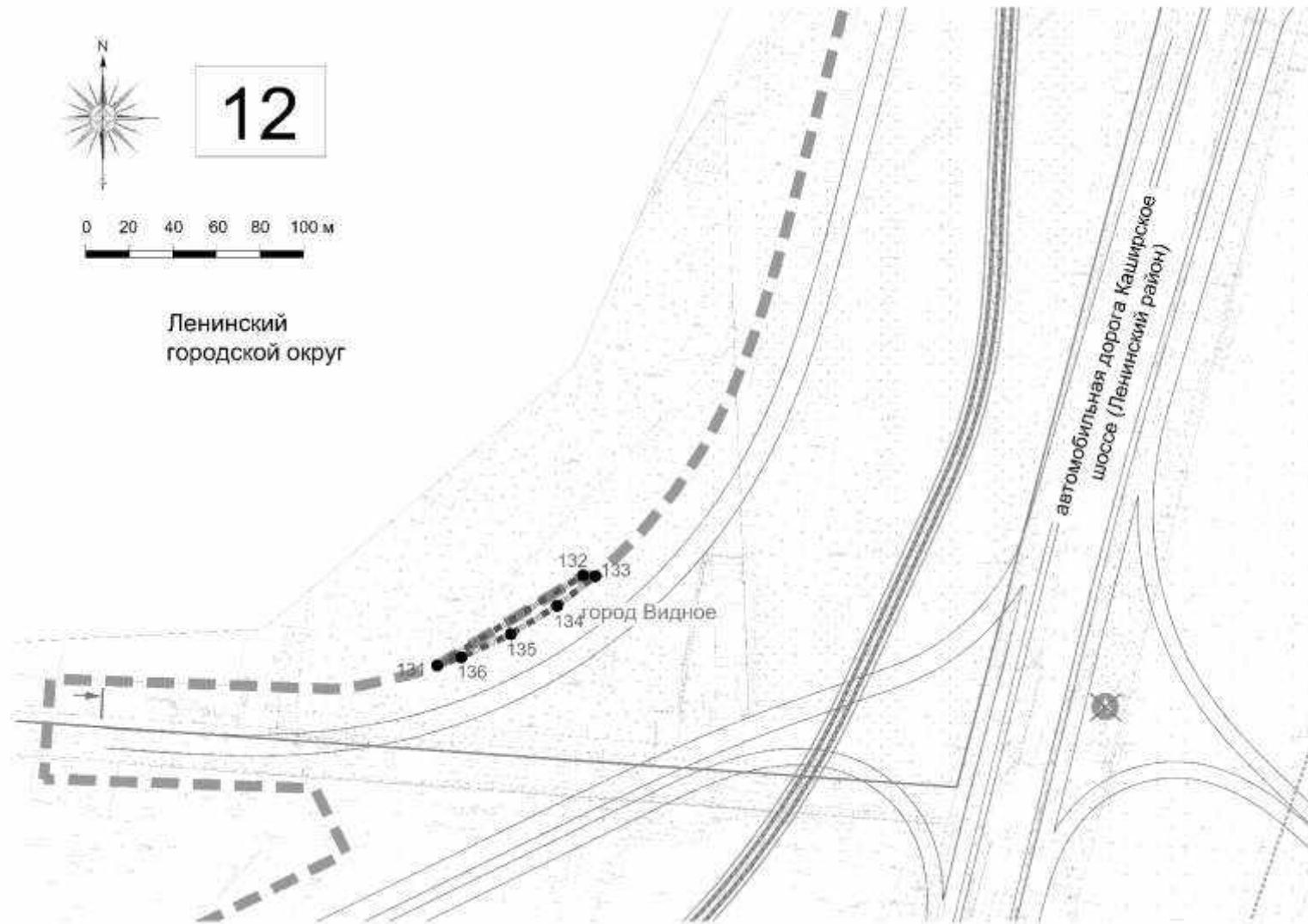
Документация по планировке территории для создания и эксплуатации сети автомобильных дорог общего пользования регионального значения Московской области «Солнцево – Бутово – Видное – Каширское шоссе – Молоково – Лыткарино – Томилино – Красково – Железнодорожный» на платной основе. Элемент 2.

Чертеж границ зон планируемого размещения линейных объектов, подлежащих реконструкции в связи с изменением их местоположения



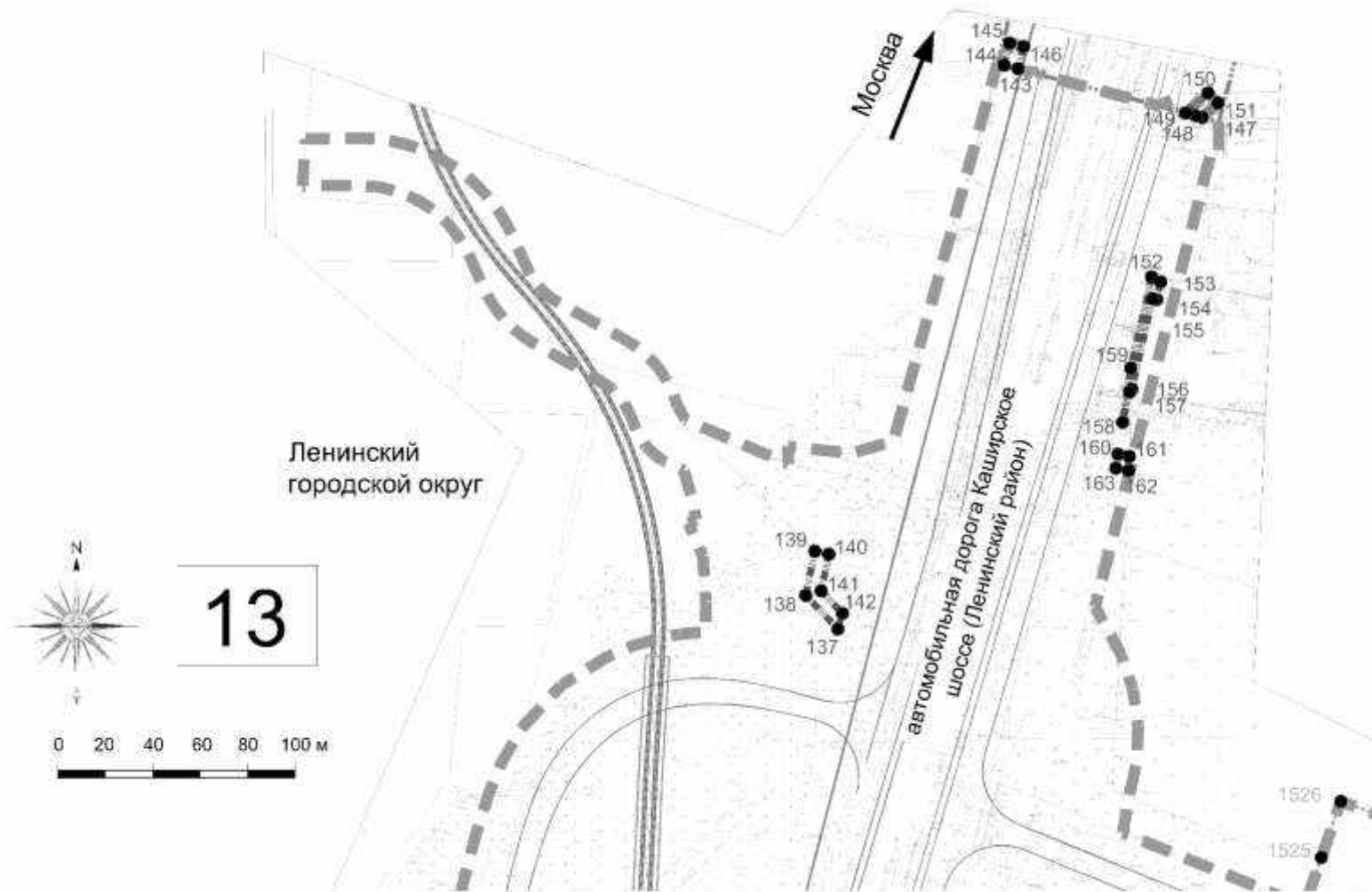
Документация по планировке территории для создания и эксплуатации сети автомобильных дорог общего пользования регионального значения Московской области «Солнцево – Бутово – Видное – Каширское шоссе – Молоково – Лыткарино – Томилино – Красково – Железнодорожный» на платной основе. Элемент 2.

Чертеж границ зон планируемого размещения линейных объектов, подлежащих реконструкции в связи с изменением их местоположения



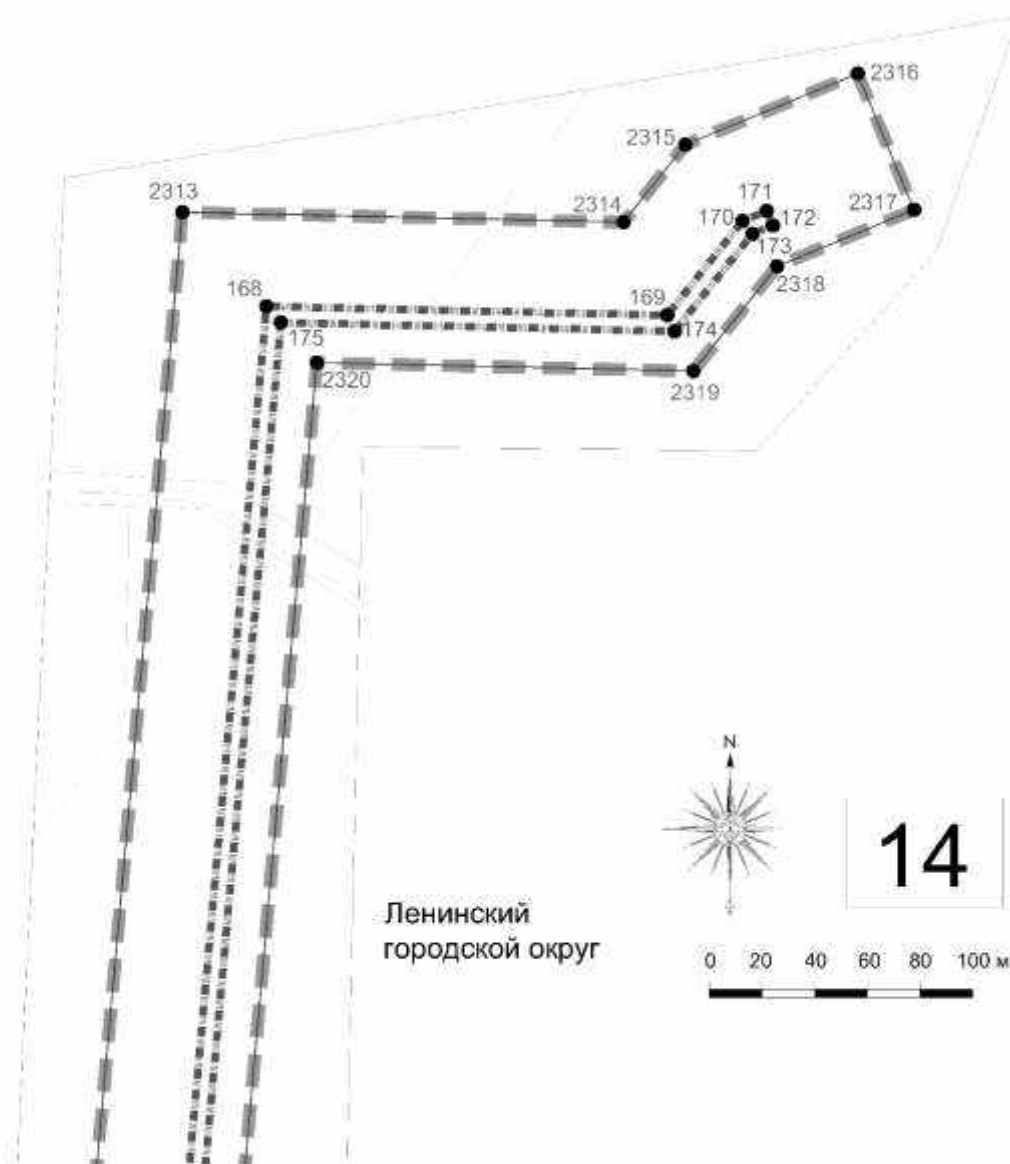
Документация по планировке территории для создания и эксплуатации сети автомобильных дорог общего пользования регионального значения Московской области «Солнцево – Бутово – Видное – Каширское шоссе – Молоково – Лыткарино – Томилино – Красково – Железнодорожный» на платной основе. Элемент 2.

Чертеж границ зон планируемого размещения линейных объектов, подлежащих реконструкции в связи с изменением их местоположения



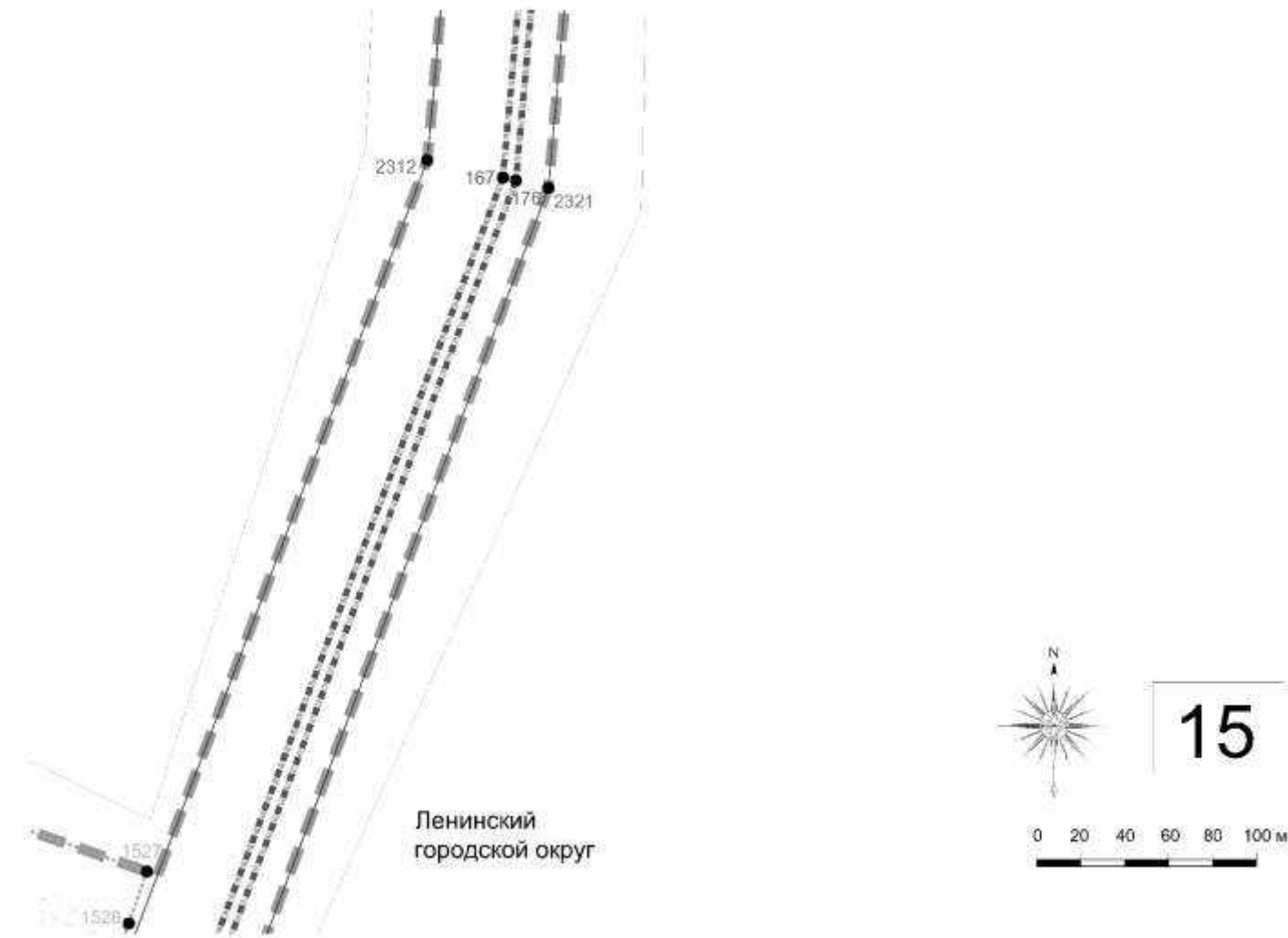
Документация по планировке территории для создания и эксплуатации сети автомобильных дорог общего пользования регионального значения Московской области «Солнцево – Бутово – Видное – Каширское шоссе – Молоково – Лыткарино – Томилино – Красково – Железнодорожный» на платной основе. Элемент 2.

Чертеж границ зон планируемого размещения линейных объектов, подлежащих реконструкции в связи с изменением их местоположения



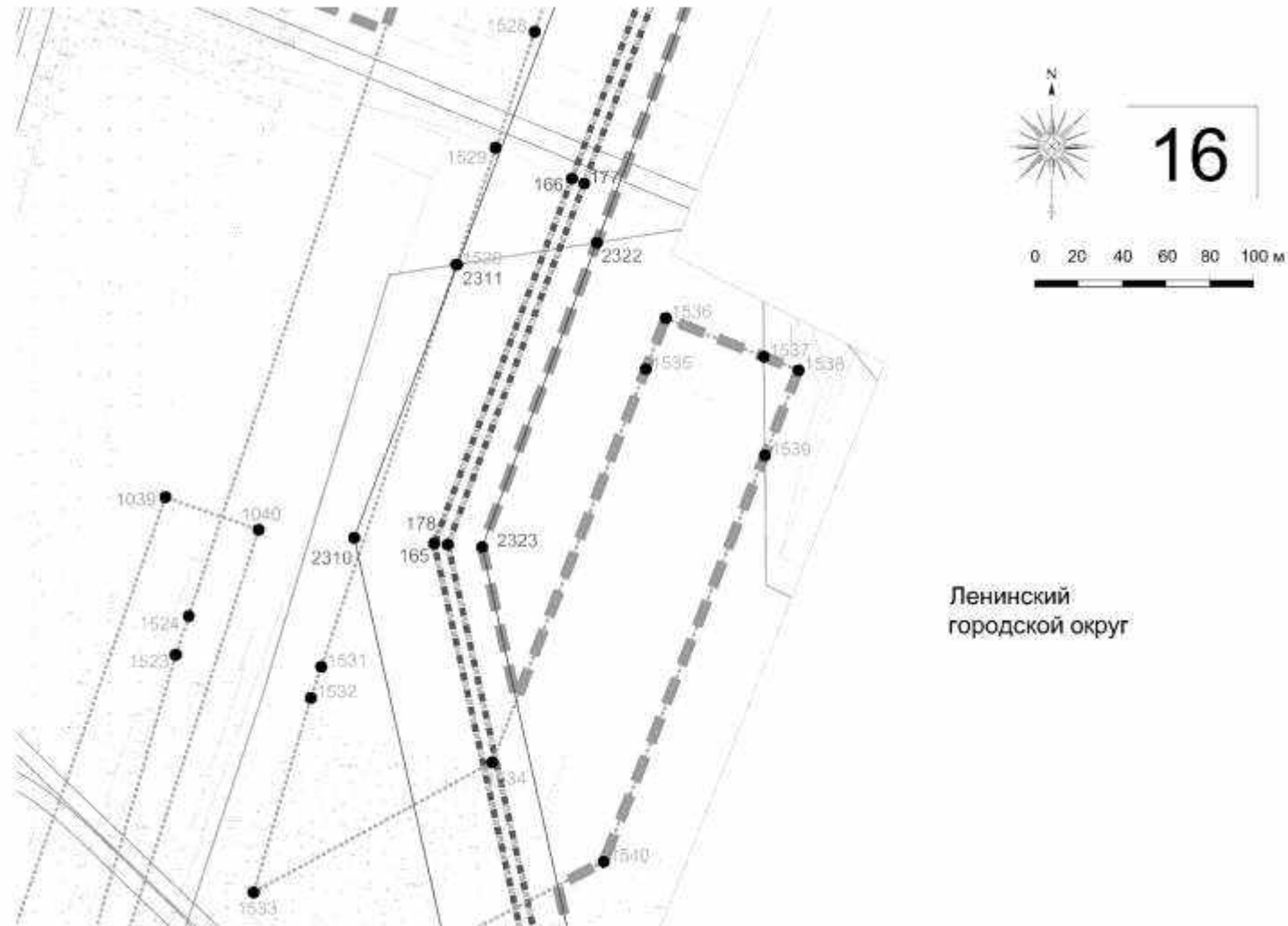
Документация по планировке территории для создания и эксплуатации сети автомобильных дорог общего пользования регионального значения Московской области «Солнцево – Бутово – Видное – Каширское шоссе – Молоково – Лыткарино – Томилино – Красково – Железнодорожный» на платной основе. Элемент 2.

Чертеж границ зон планируемого размещения линейных объектов, подлежащих реконструкции в связи с изменением их местоположения



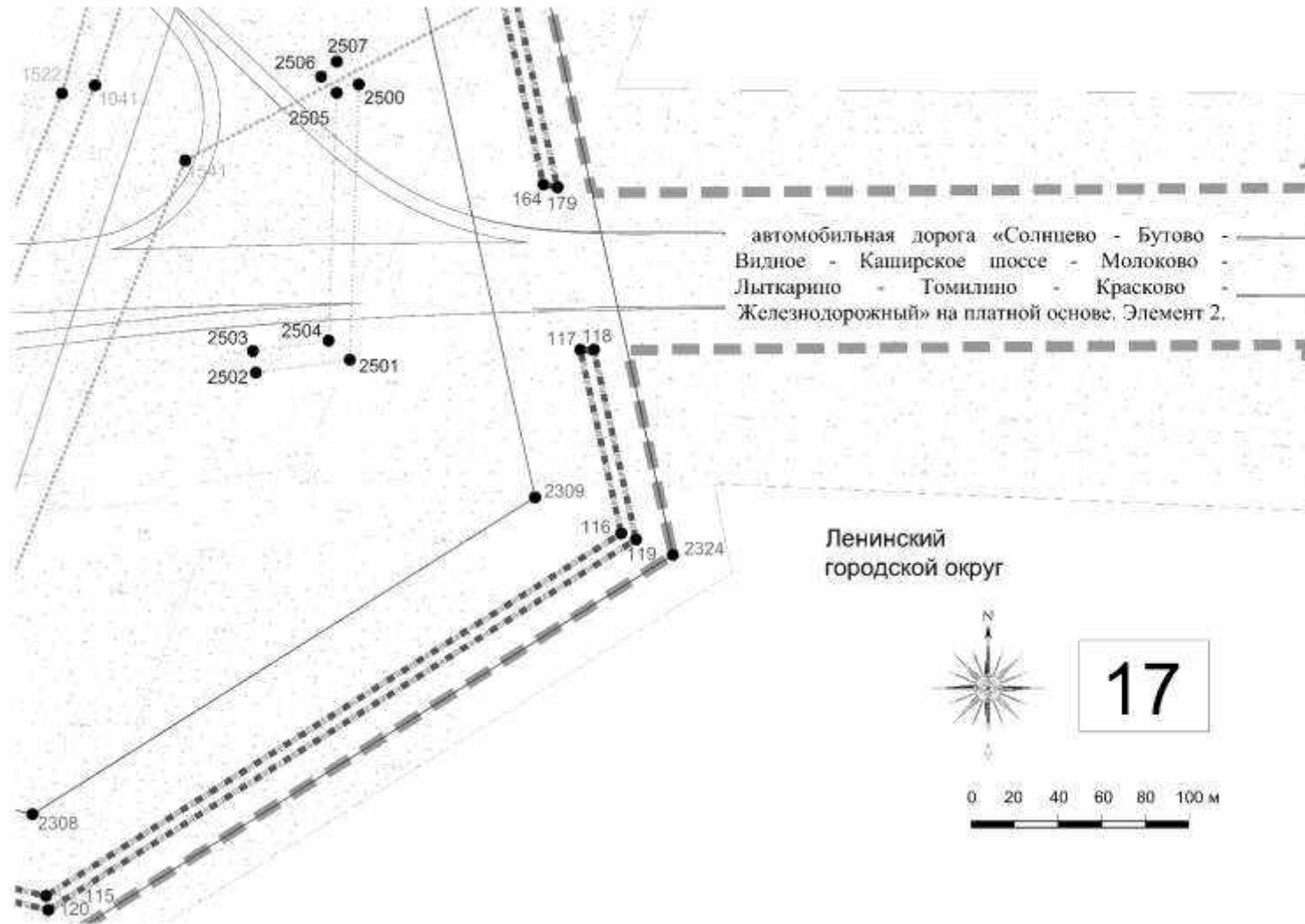
Документация по планировке территории для создания и эксплуатации сети автомобильных дорог общего пользования регионального значения Московской области «Солнцево – Бутово – Видное – Каширское шоссе – Молоково – Лыткарино – Томилино – Красково – Железнодорожный» на платной основе. Элемент 2.

Чертеж границ зон планируемого размещения линейных объектов, подлежащих реконструкции в связи с изменением их местоположения



Документация по планировке территории для создания и эксплуатации сети автомобильных дорог общего пользования регионального значения Московской области «Солнцево – Бутово – Видное – Каширское шоссе – Молоково – Лыткарино – Томилино – Красково – Железнодорожный» на платной основе. Элемент 2.

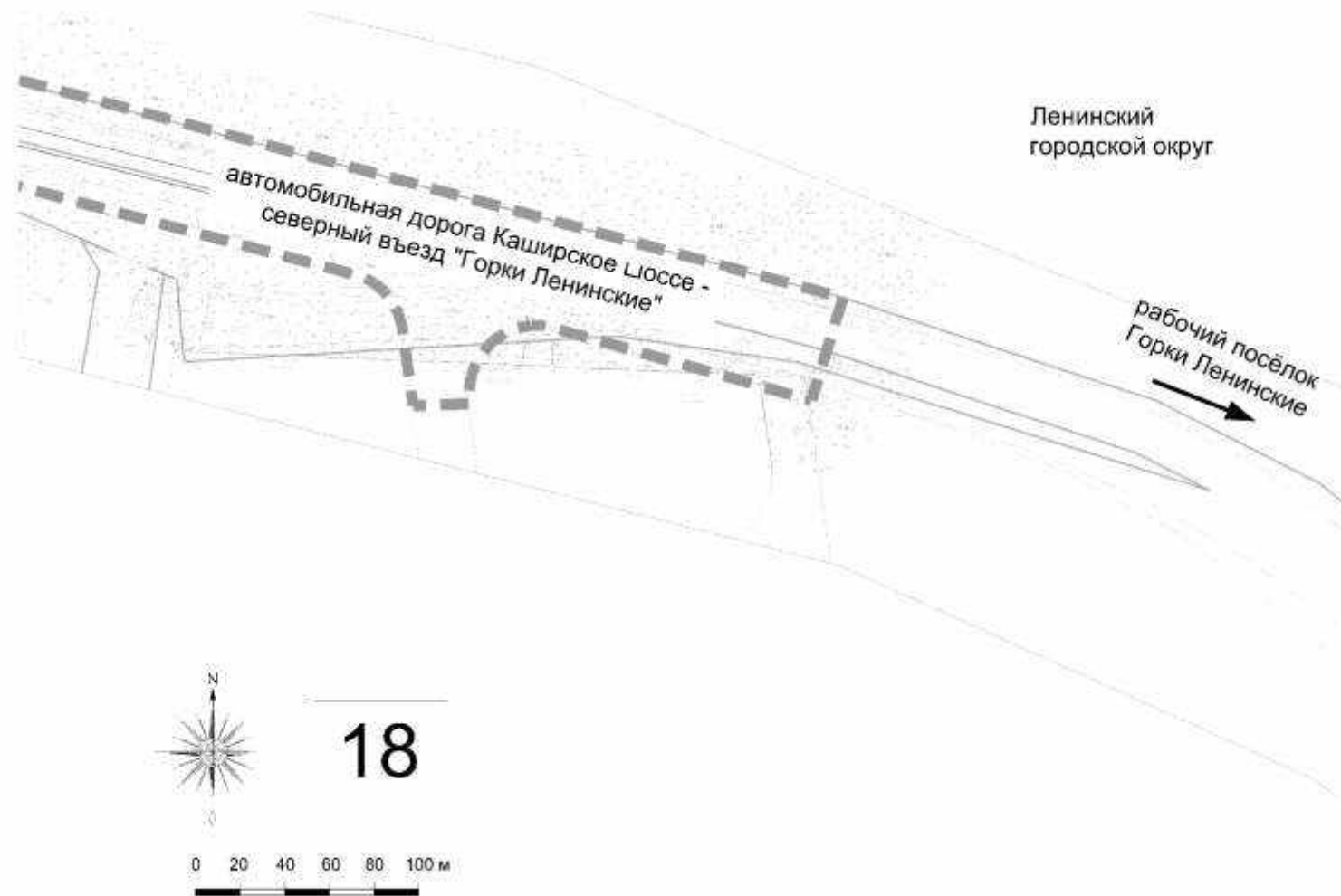
Чертеж границ зон планируемого размещения линейных объектов, подлежащих реконструкции в связи с изменением их местоположения





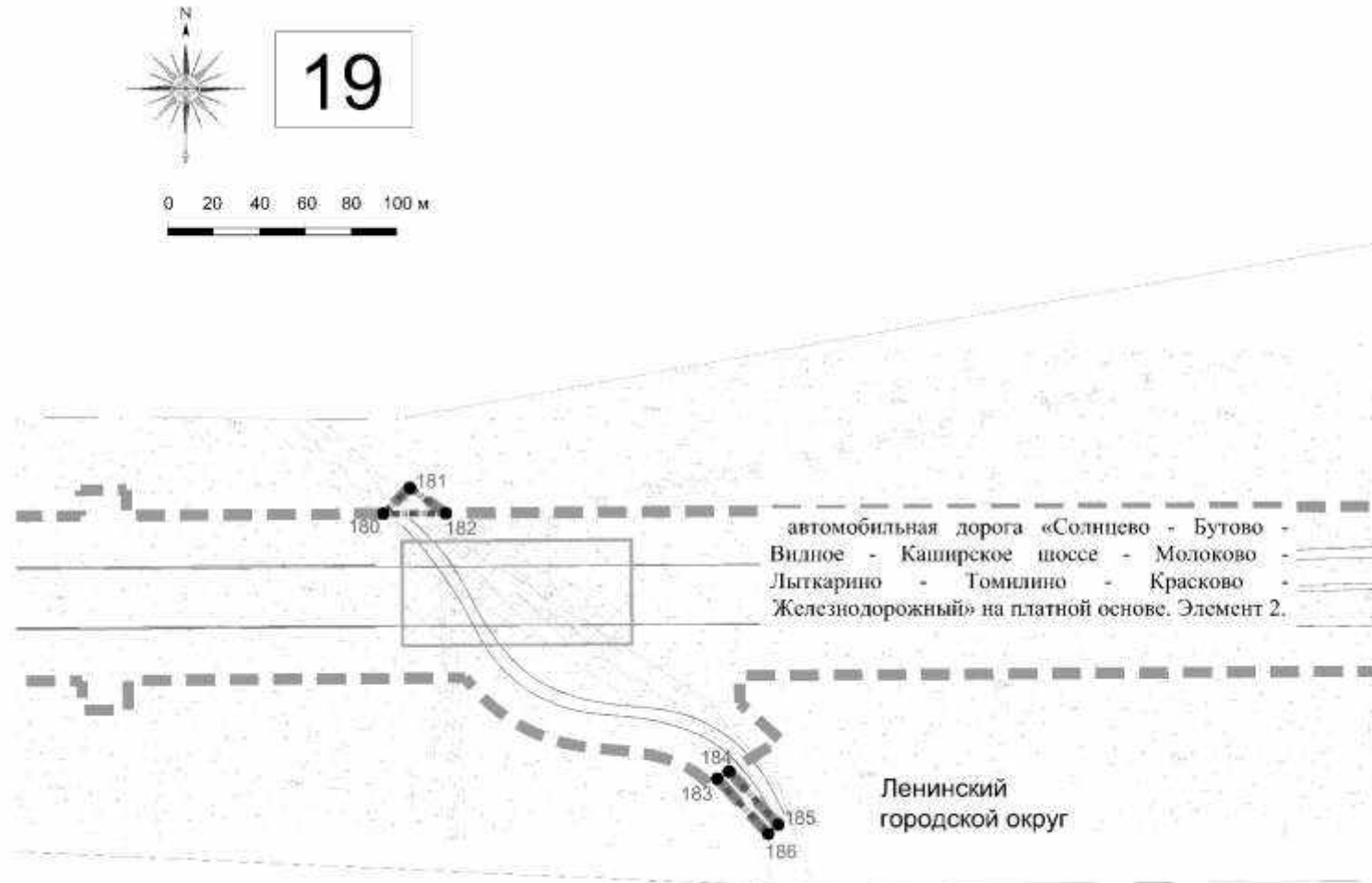
Документация по планировке территории для создания и эксплуатации сети автомобильных дорог общего пользования регионального значения Московской области «Солнцево – Бутово – Видное – Каширское шоссе – Молоково – Лыткарино – Томилино – Красково – Железнодорожный» на платной основе. Элемент 2.

Чертеж границ зон планируемого размещения линейных объектов, подлежащих реконструкции в связи с изменением их местоположения



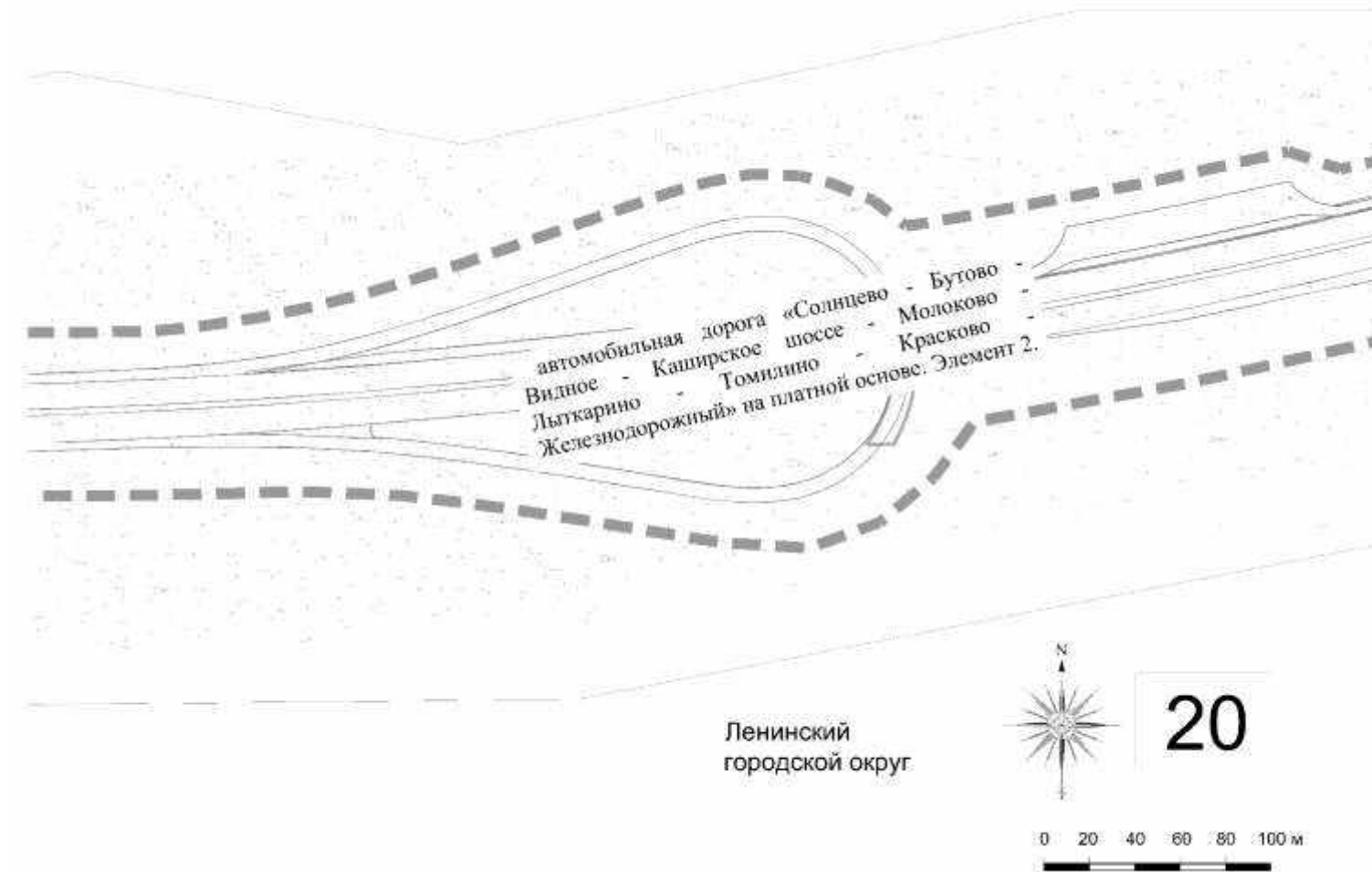
Документация по планировке территории для создания и эксплуатации сети автомобильных дорог общего пользования регионального значения Московской области «Солнцево – Бутово – Видное – Каширское шоссе – Молоково – Лыткарино – Томилино – Красково – Железнодорожный» на платной основе. Элемент 2.

Чертеж границ зон планируемого размещения линейных объектов, подлежащих реконструкции в связи с изменением их местоположения



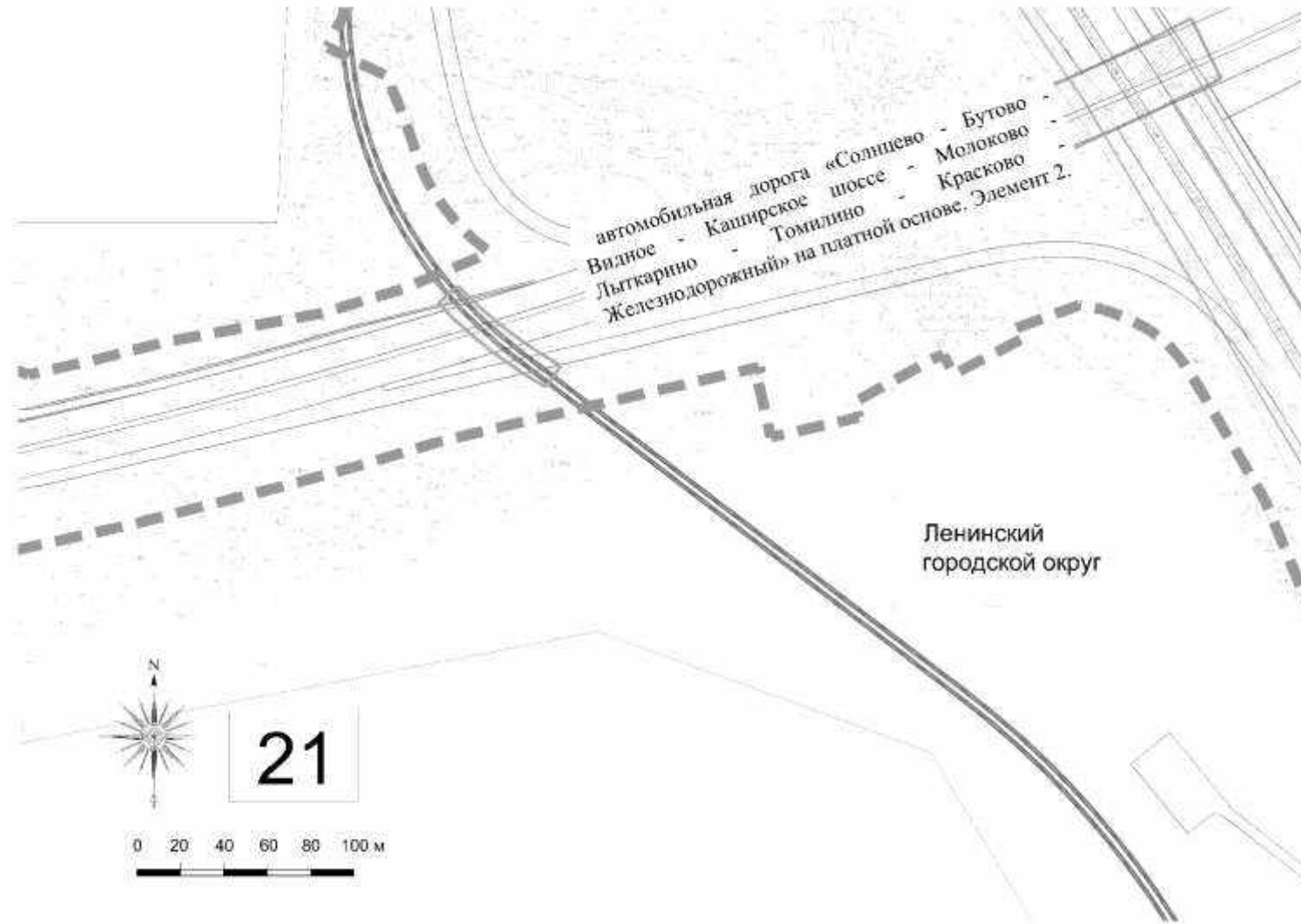
Документация по планировке территории для создания и эксплуатации сети автомобильных дорог общего пользования регионального значения Московской области «Солнцево – Бутово – Видное – Каширское шоссе – Молоково – Лыткарино – Томилино – Красково – Железнодорожный» на платной основе. Элемент 2.

Чертеж границ зон планируемого размещения линейных объектов, подлежащих реконструкции в связи с изменением их местоположения



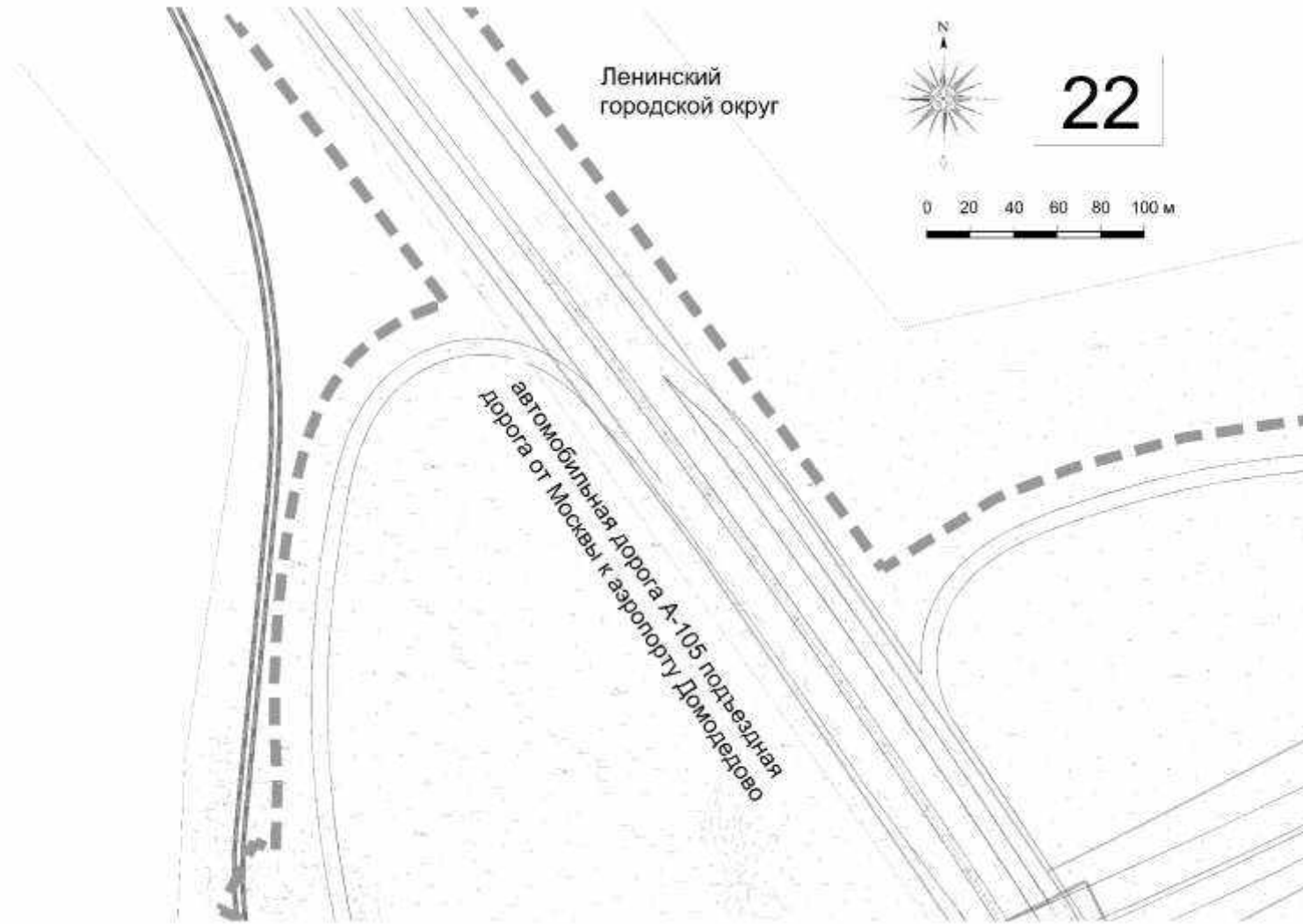
Документация по планировке территории для создания и эксплуатации сети автомобильных дорог общего пользования регионального значения Московской области «Солнцево – Бутово – Видное – Каширское шоссе – Молоково – Лыткарино – Томилино – Красково – Железнодорожный» на платной основе. Элемент 2.

Чертеж границ зон планируемого размещения линейных объектов, подлежащих реконструкции в связи с изменением их местоположения



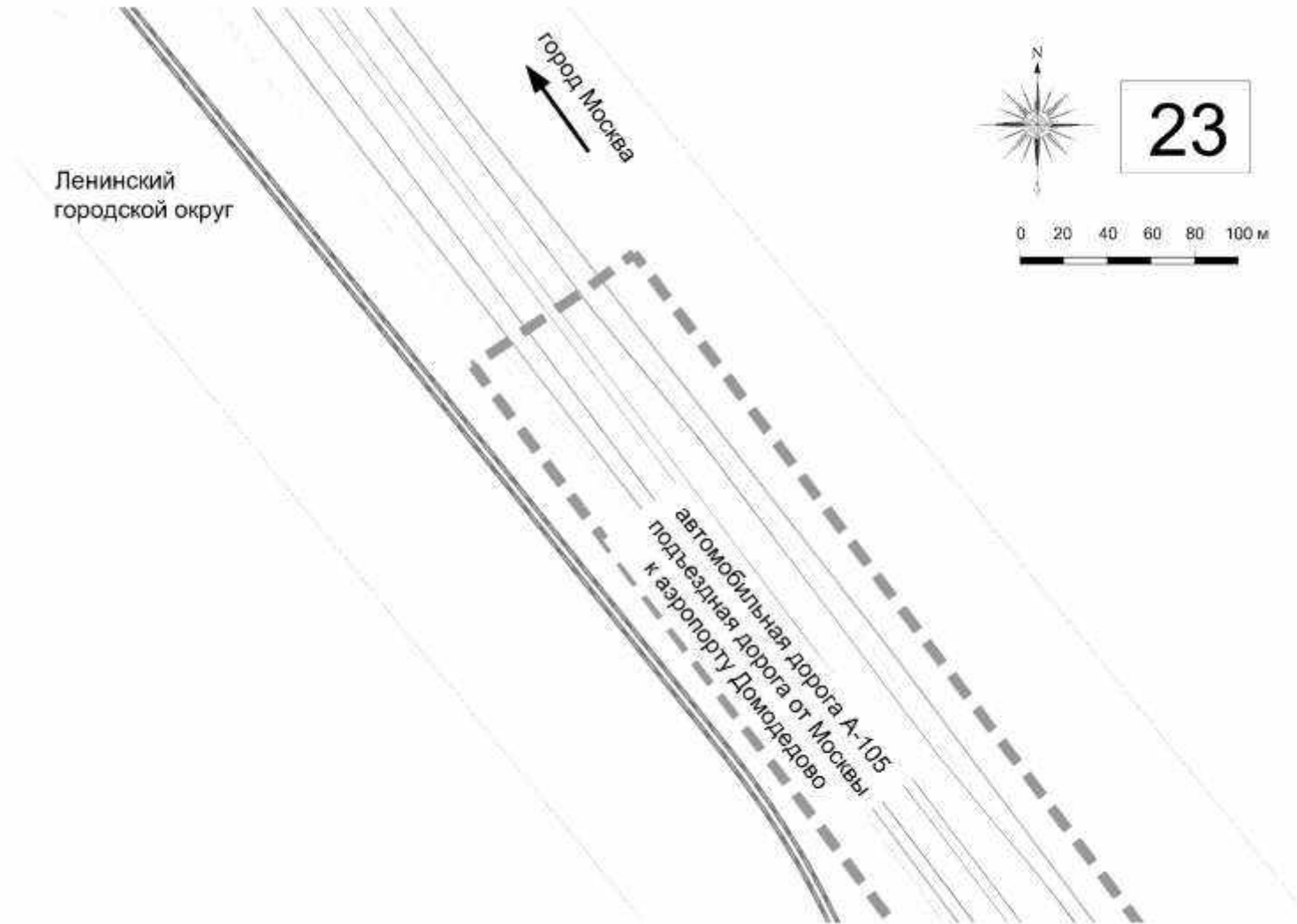
Документация по планировке территории для создания и эксплуатации сети автомобильных дорог общего пользования регионального значения Московской области «Солнцево – Бутово – Видное – Каширское шоссе – Молоково – Лыткарино – Томилино – Красково – Железнодорожный» на платной основе. Элемент 2.

Чертеж границ зон планируемого размещения линейных объектов, подлежащих реконструкции в связи с изменением их местоположения



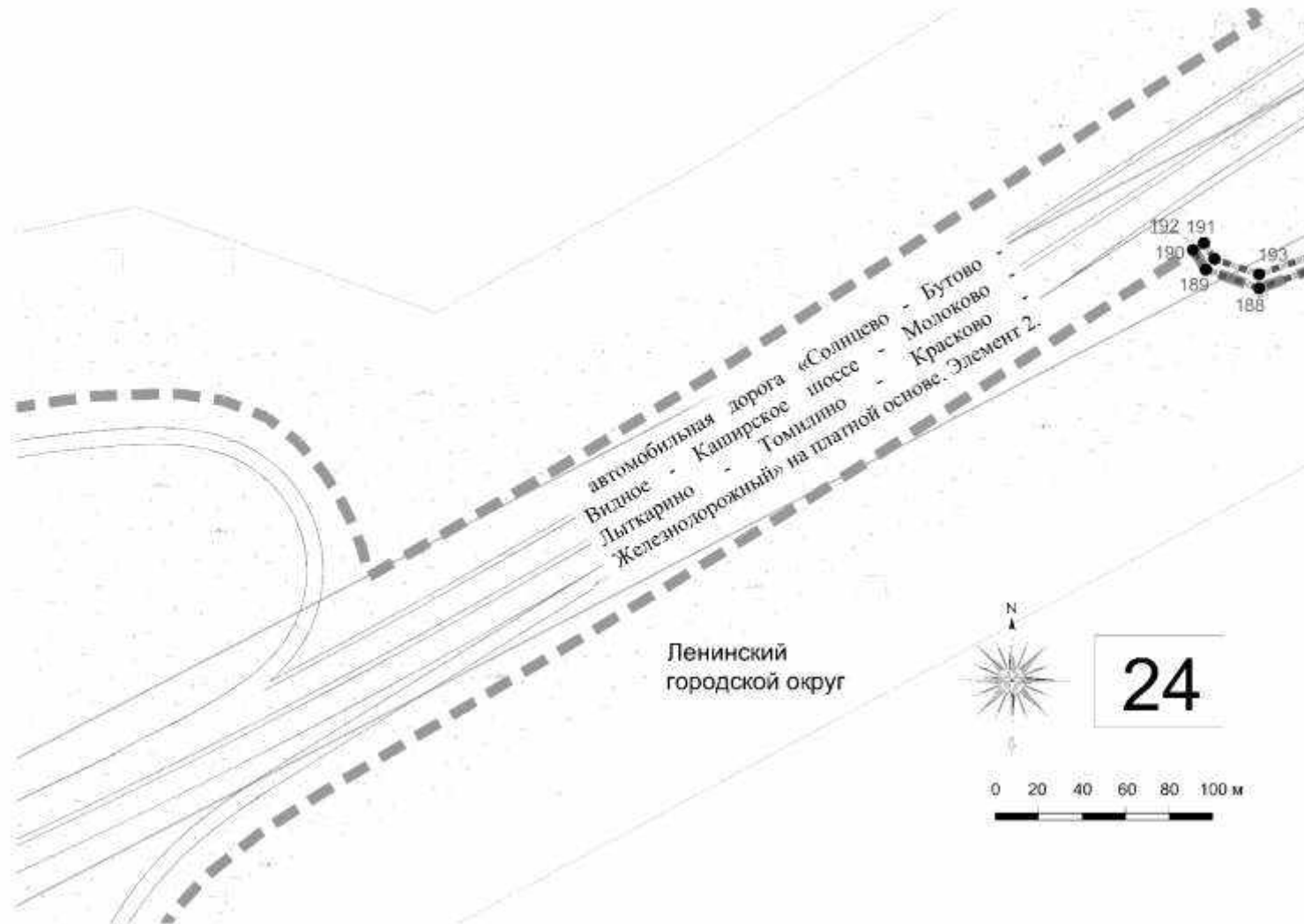
Документация по планировке территории для создания и эксплуатации сети автомобильных дорог общего пользования регионального значения Московской области «Солнцево – Бутово – Видное – Каширское шоссе – Молоково – Лыткарино – Томилино – Красково – Железнодорожный» на платной основе. Элемент 2.

Чертеж границ зон планируемого размещения линейных объектов, подлежащих реконструкции в связи с изменением их местоположения



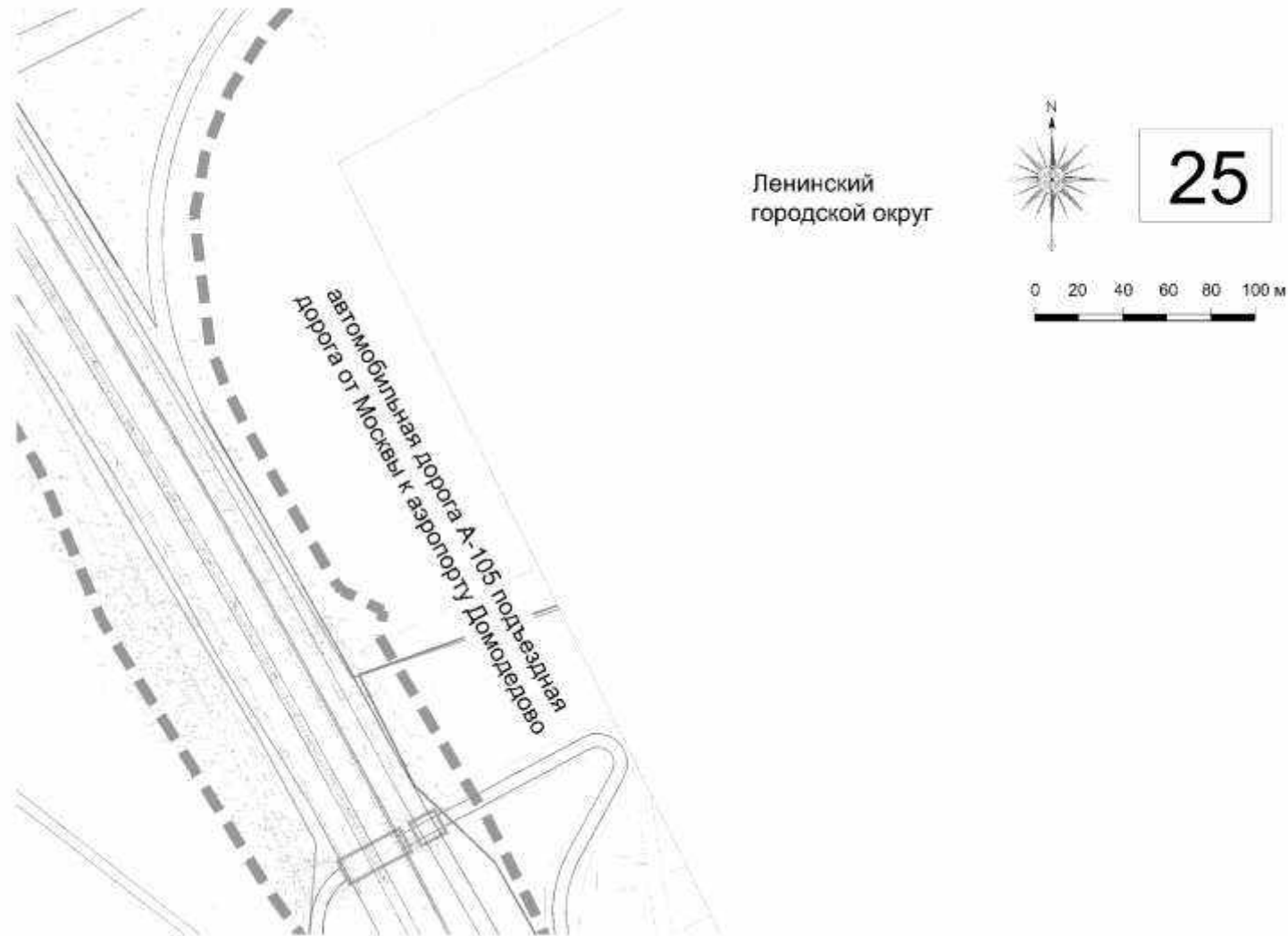
Документация по планировке территории для создания и эксплуатации сети автомобильных дорог общего пользования регионального значения Московской области «Солнцево – Бутово – Видное – Каширское шоссе – Молоково – Лыткарино – Томилино – Красково – Железнодорожный» на платной основе. Элемент 2.

Чертеж границ зон планируемого размещения линейных объектов, подлежащих реконструкции в связи с изменением их местоположения



Документация по планировке территории для создания и эксплуатации сети автомобильных дорог общего пользования регионального значения Московской области «Солнцево – Бутово – Видное – Каширское шоссе – Молоково – Лыткарино – Томилино – Красково – Железнодорожный» на платной основе. Элемент 2.

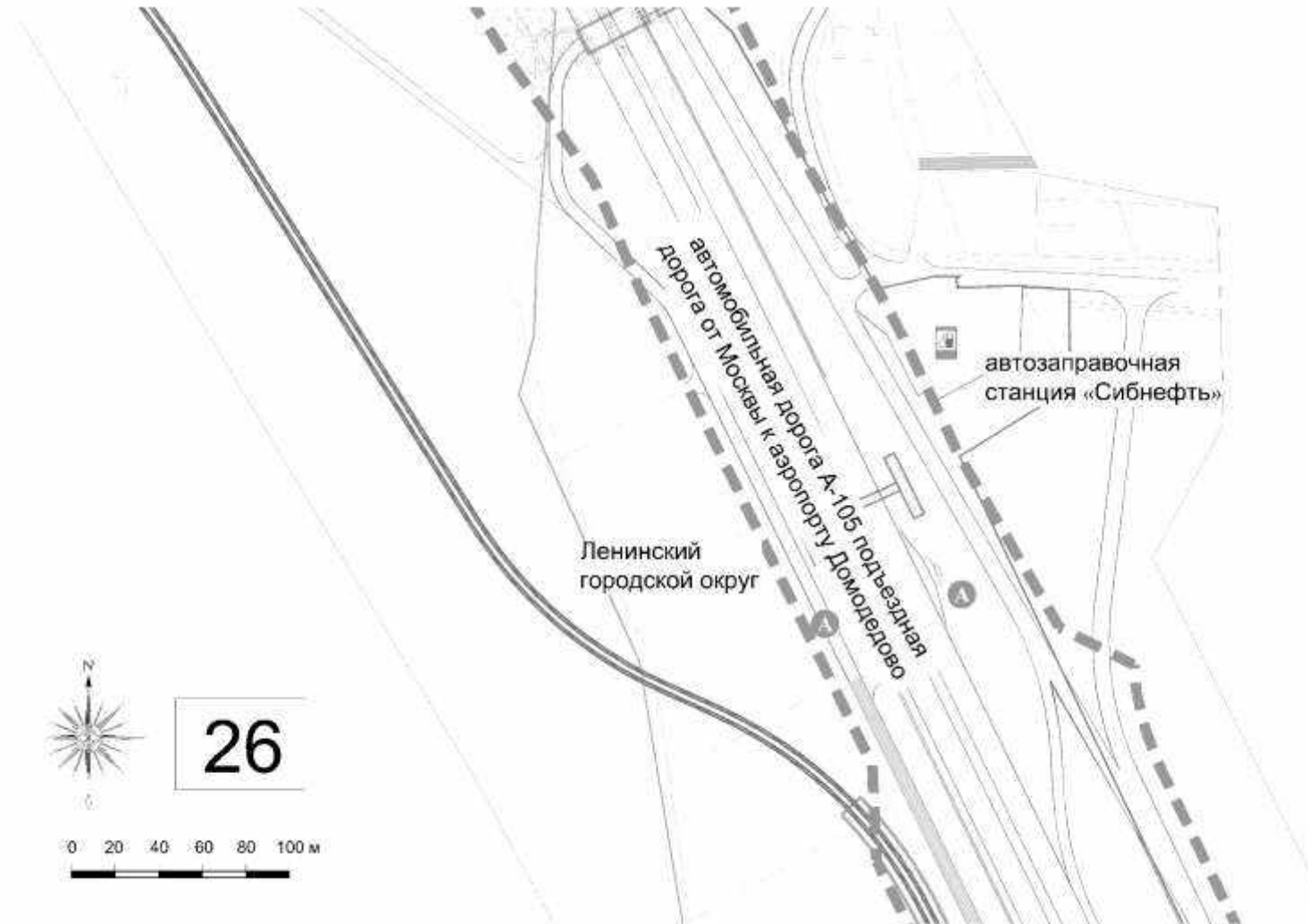
Чертеж границ зон планируемого размещения линейных объектов, подлежащих реконструкции в связи с изменением их местоположения





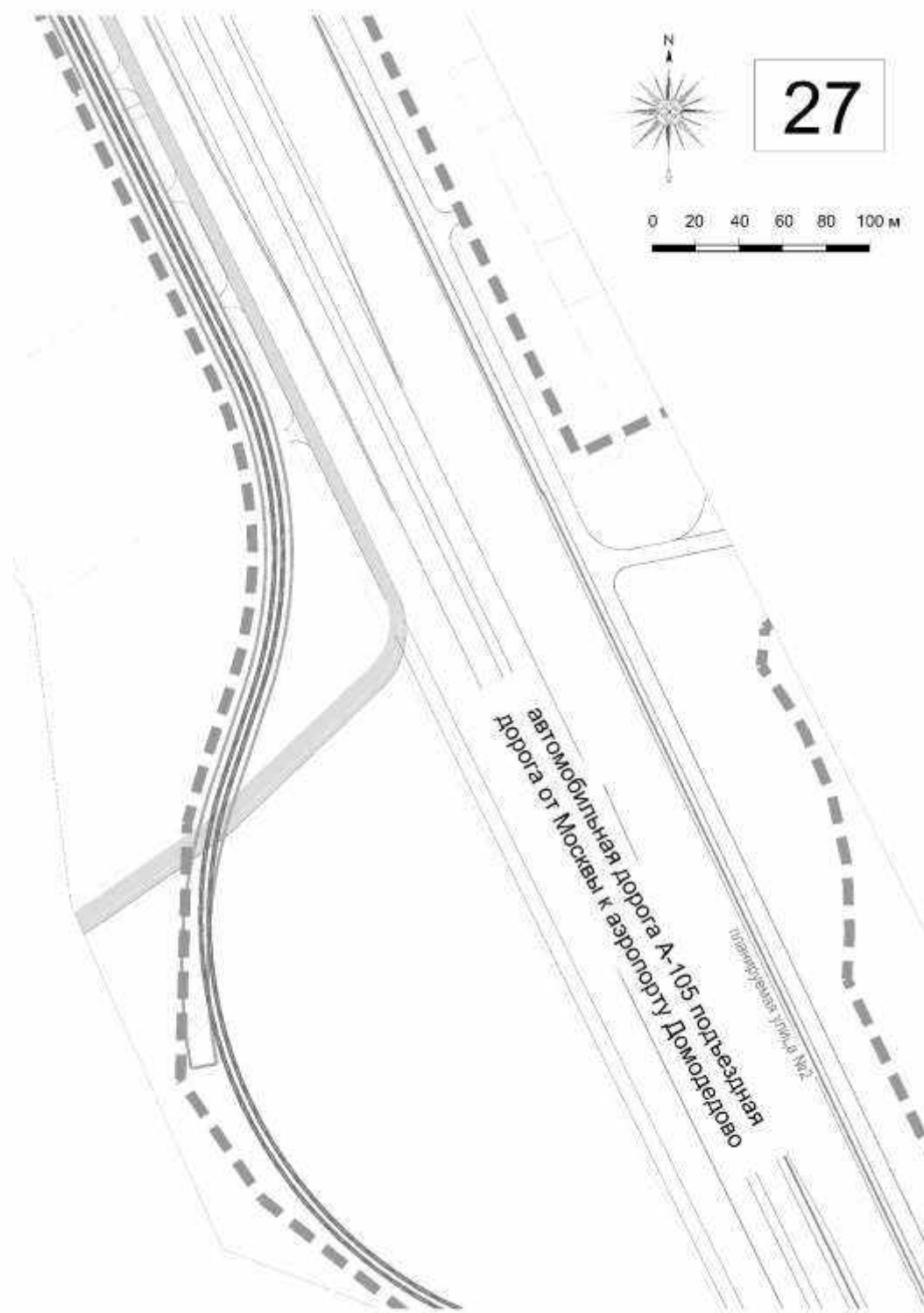
Документация по планировке территории для создания и эксплуатации сети автомобильных дорог общего пользования регионального значения Московской области «Солнцево – Бутово – Видное – Каширское шоссе – Молоково – Лыткарино – Томилино – Красково – Железнодорожный» на платной основе. Элемент 2.

Чертеж границ зон планируемого размещения линейных объектов, подлежащих реконструкции в связи с изменением их местоположения



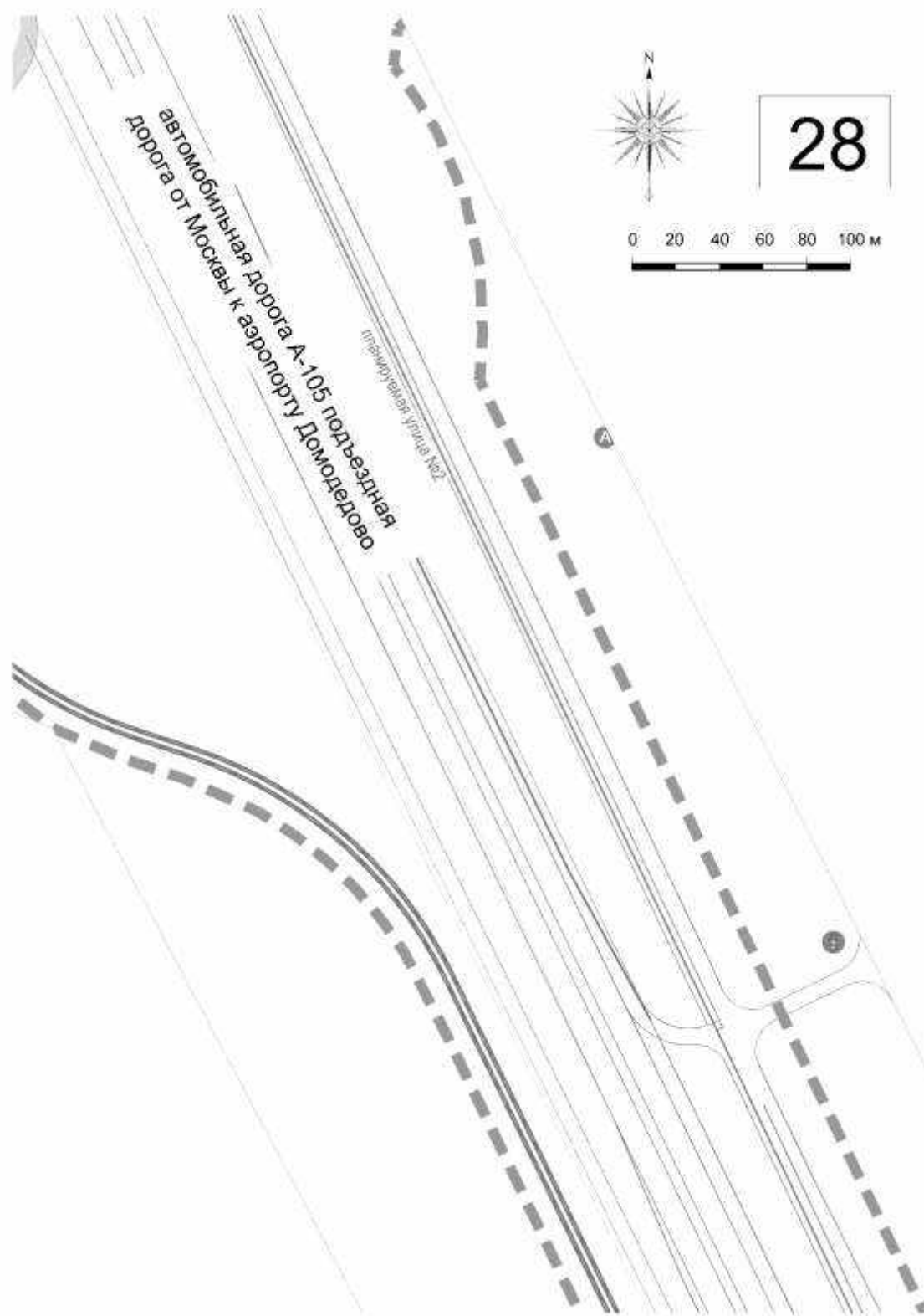
Документация по планировке территории для создания и эксплуатации сети автомобильных дорог общего пользования регионального значения Московской области «Солнцево – Бутово – Видное – Каширское шоссе – Молоково – Лыткарино – Томилино – Красково – Железнодорожный» на платной основе. Элемент 2.

Чертеж границ зон планируемого размещения линейных объектов, подлежащих реконструкции в связи с изменением их местоположения



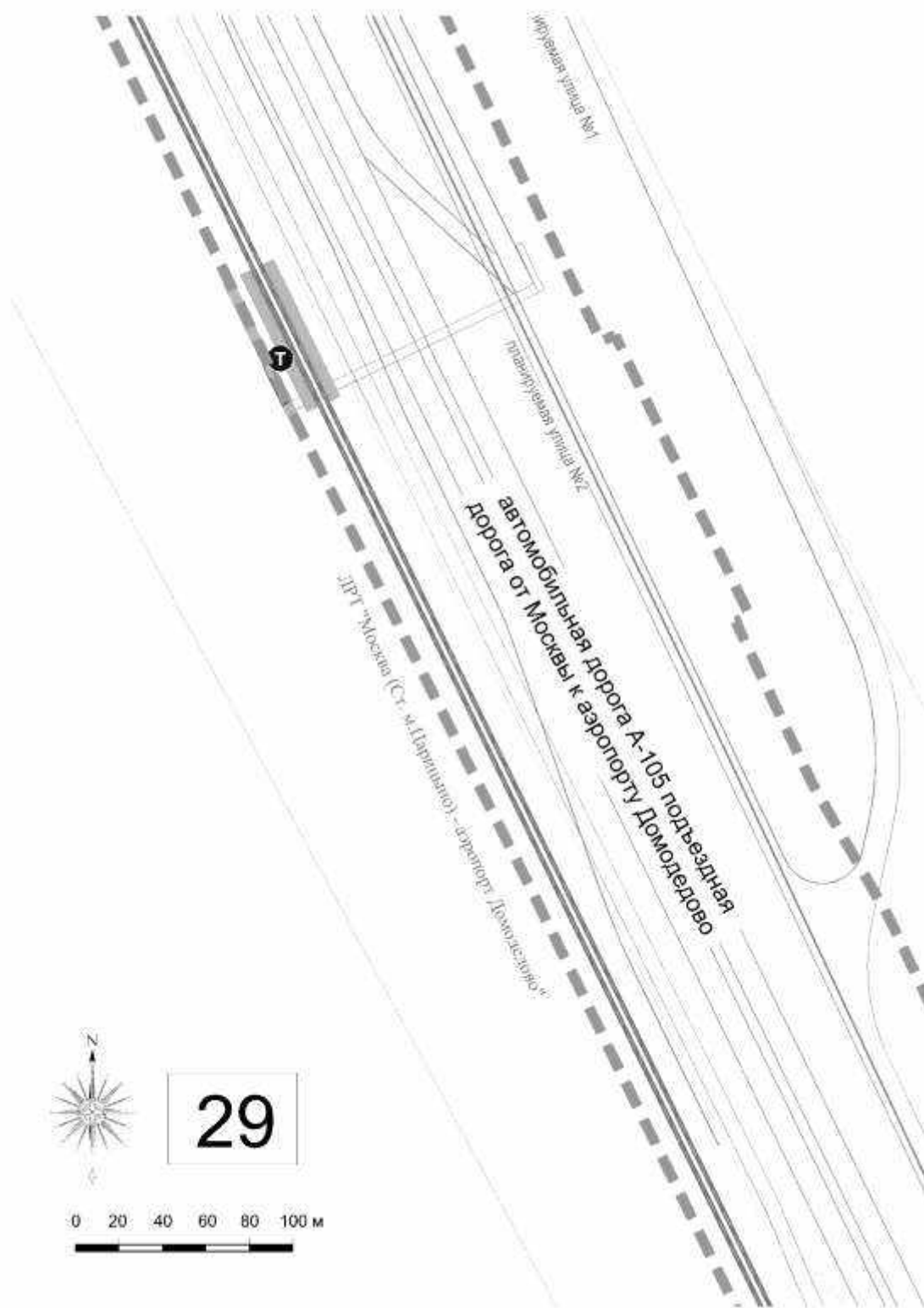
Документация по планировке территории для создания и эксплуатации сети автомобильных дорог общего пользования регионального значения Московской области «Солнцево – Бутово – Видное – Каширское шоссе – Молоково – Лыткарино – Томилино – Красково – Железнодорожный» на платной основе. Элемент 2.

Чертеж границ зон планируемого размещения линейных объектов, подлежащих реконструкции в связи с изменением их местоположения



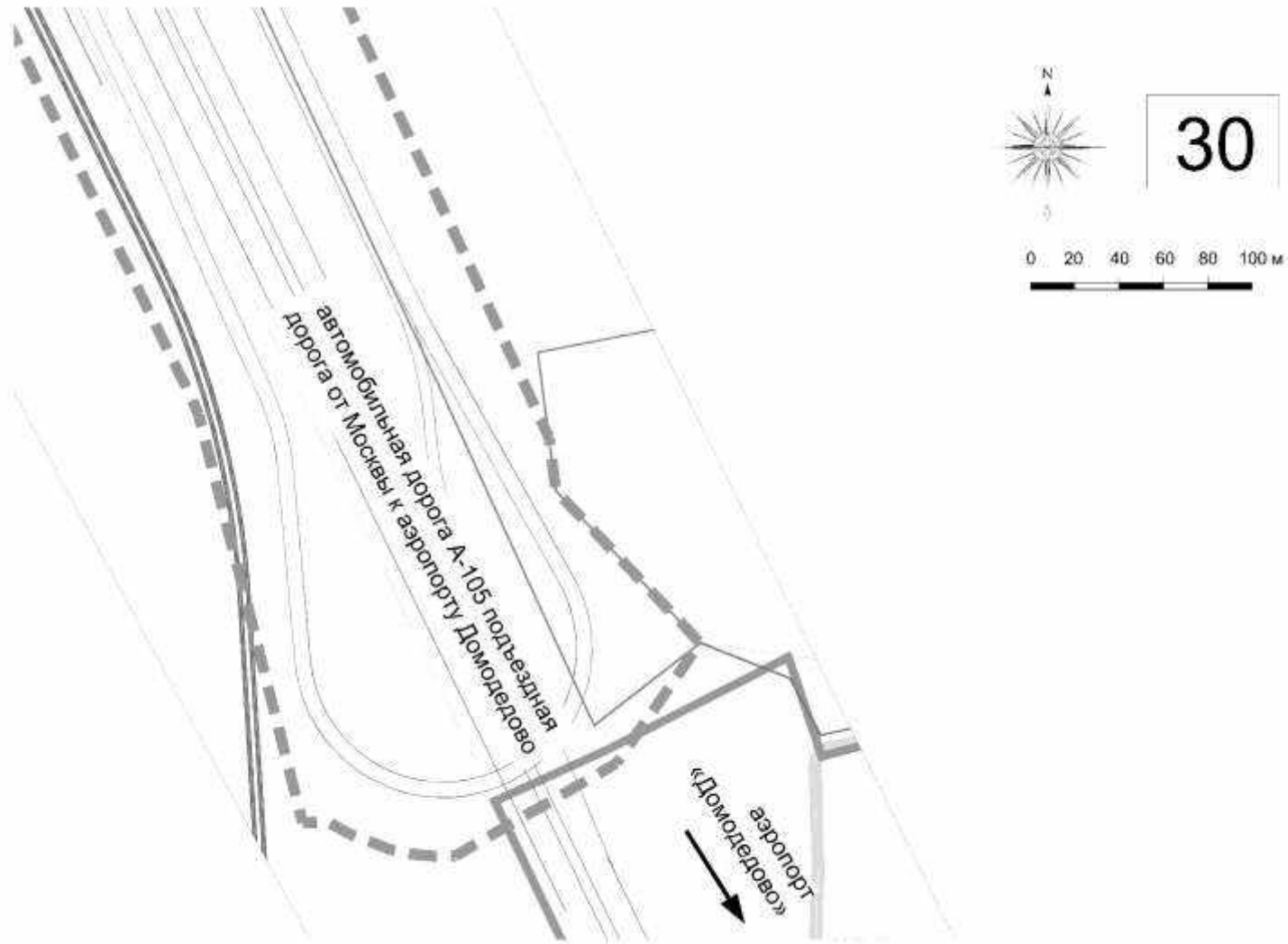
Документация по планировке территории для создания и эксплуатации сети автомобильных дорог общего пользования регионального значения Московской области «Солнцево – Бутово – Видное – Каширское шоссе – Молоково – Лыткарино – Томилино – Красково – Железнодорожный» на платной основе. Элемент 2.

Чертеж границ зон планируемого размещения линейных объектов, подлежащих реконструкции в связи с изменением их местоположения



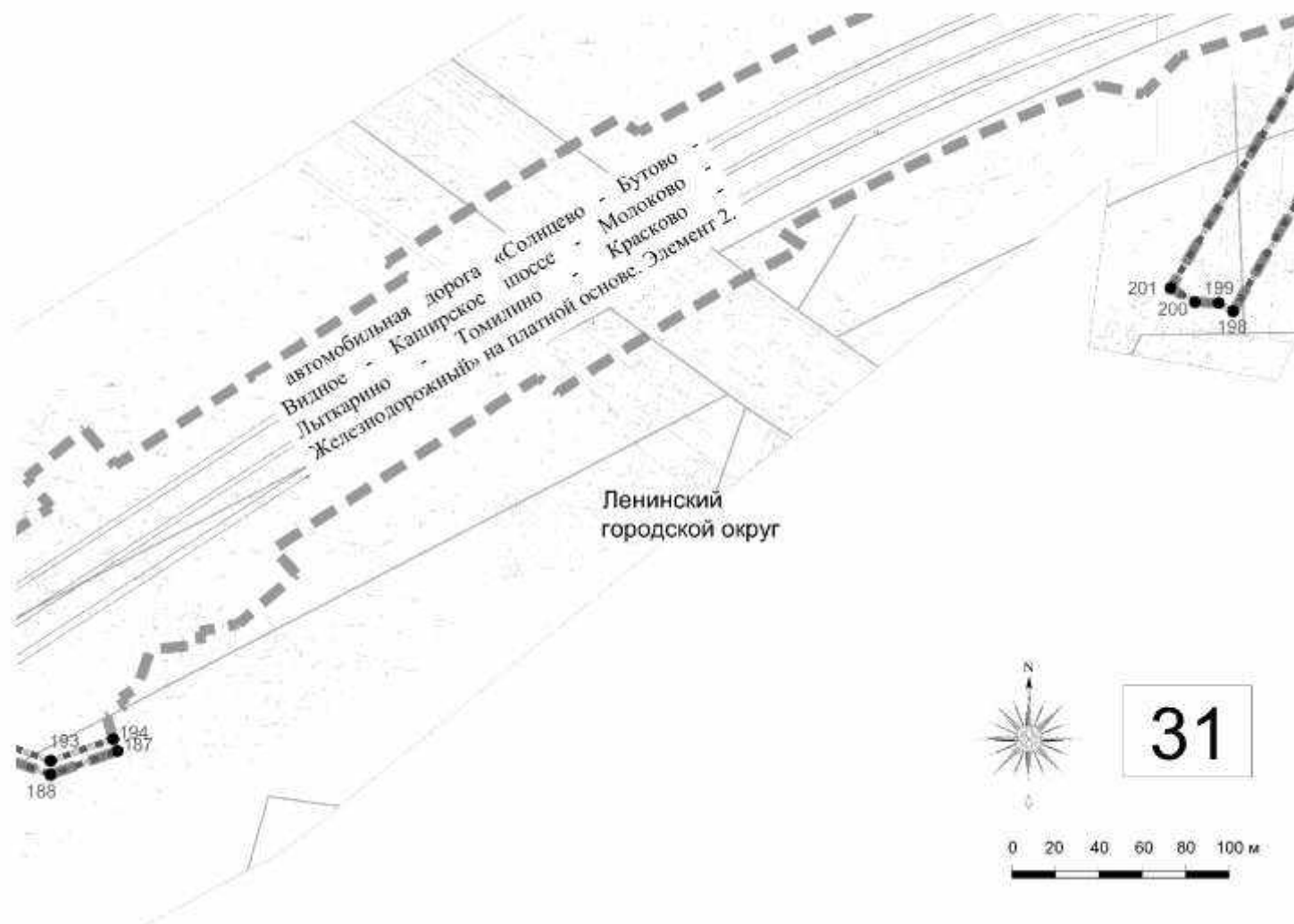
Документация по планировке территории для создания и эксплуатации сети автомобильных дорог общего пользования регионального значения Московской области «Солнцево – Бутово – Видное – Каширское шоссе – Молоково – Лыткарино – Томилино – Красково – Железнодорожный» на платной основе. Элемент 2.

Чертеж границ зон планируемого размещения линейных объектов, подлежащих реконструкции в связи с изменением их местоположения



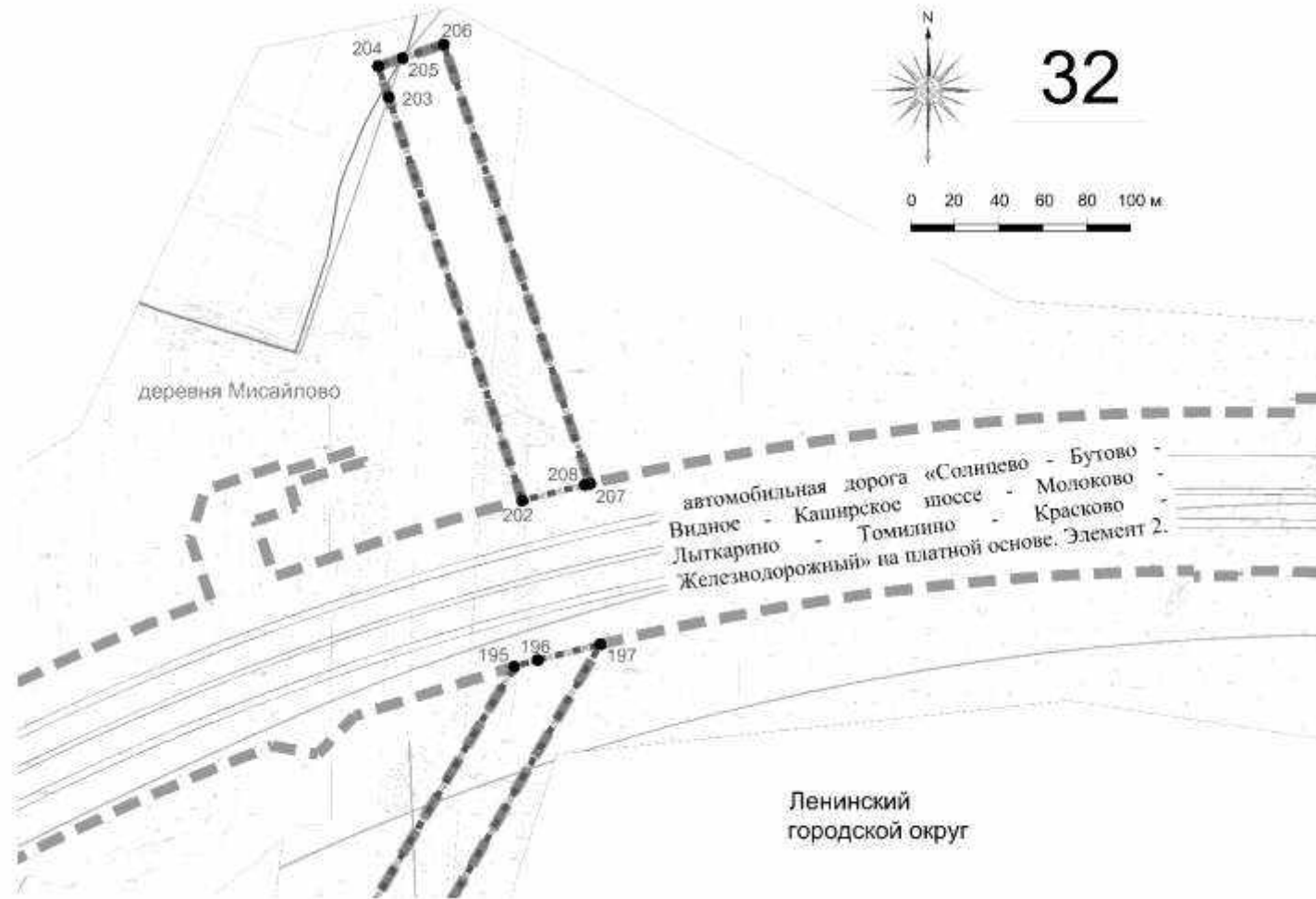
Документация по планировке территории для создания и эксплуатации сети автомобильных дорог общего пользования регионального значения Московской области «Солнцево – Бутово – Видное – Каширское шоссе – Молоково – Лыткарино – Томилино – Красково – Железнодорожный» на платной основе. Элемент 2.

Чертеж границ зон планируемого размещения линейных объектов, подлежащих реконструкции в связи с изменением их местоположения



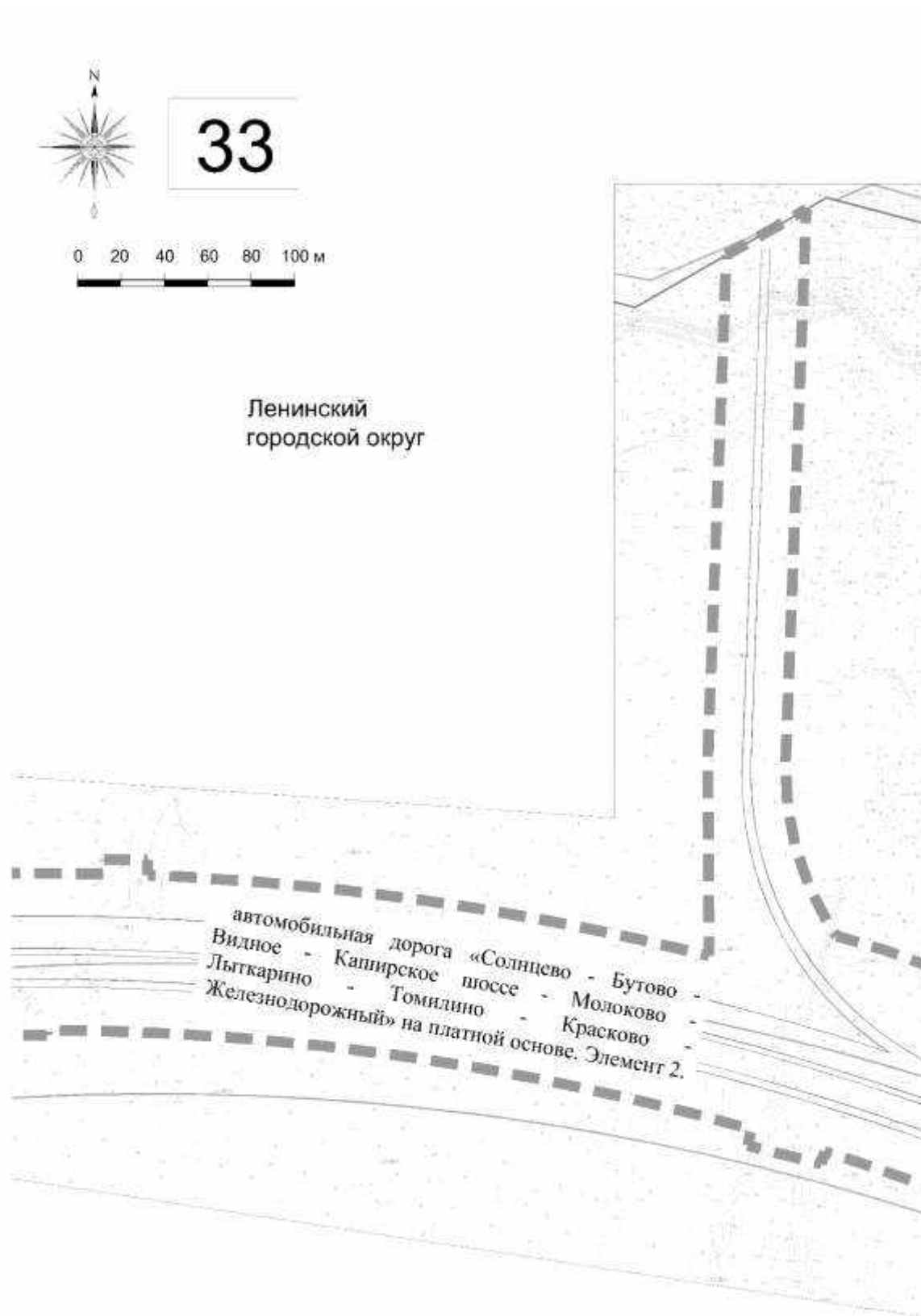
Документация по планировке территории для создания и эксплуатации сети автомобильных дорог общего пользования регионального значения Московской области «Солнцево – Бутово – Видное – Каширское шоссе – Молоково – Лыткарино – Томилино – Красково – Железнодорожный» на платной основе. Элемент 2.

Чертеж границ зон планируемого размещения линейных объектов, подлежащих реконструкции в связи с изменением их местоположения



Документация по планировке территории для создания и эксплуатации сети автомобильных дорог общего пользования регионального значения Московской области «Солнцево – Бутово – Видное – Каширское шоссе – Молоково – Лыткарино – Томилино – Красково – Железнодорожный» на платной основе. Элемент 2.

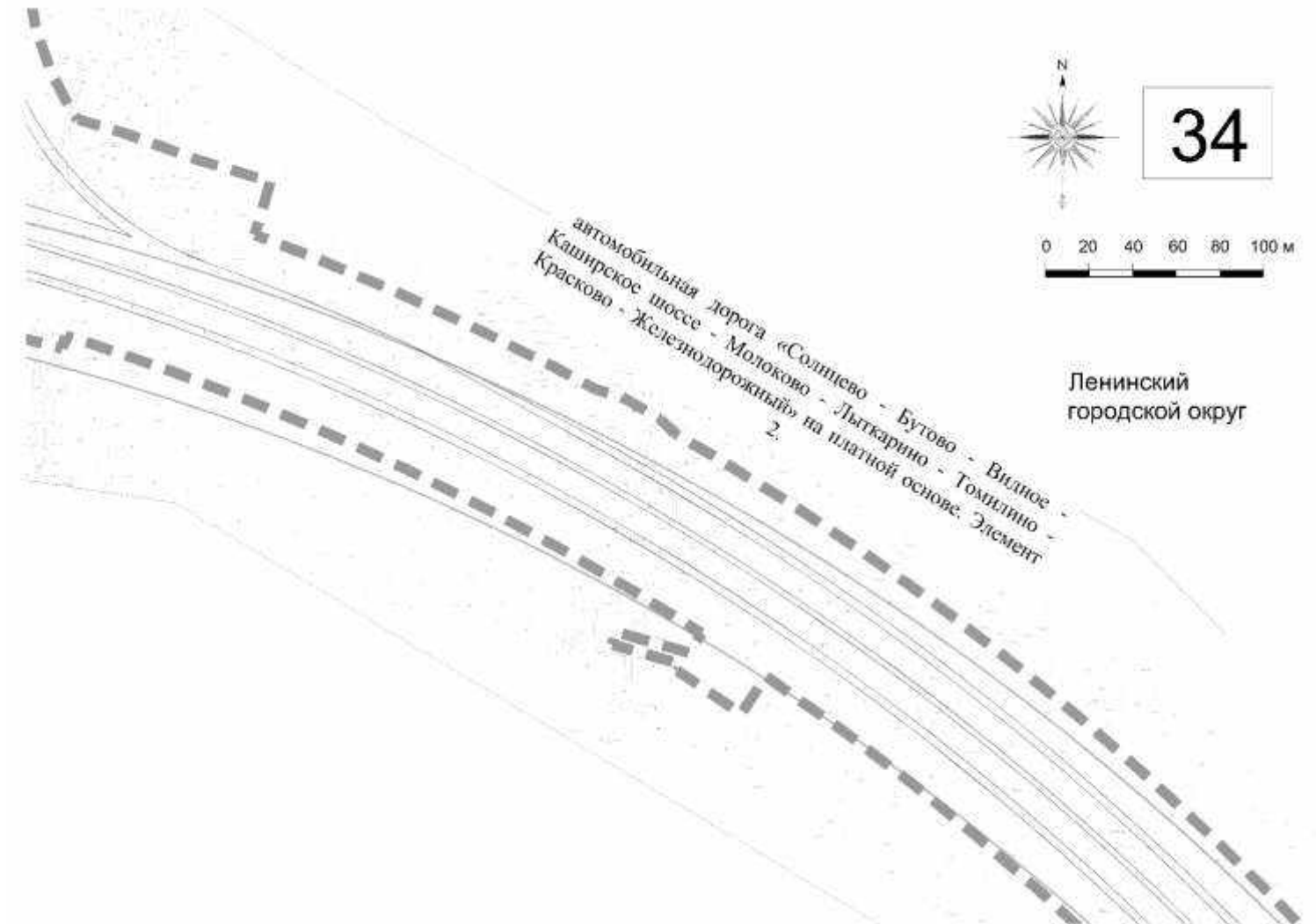
Чертеж границ зон планируемого размещения линейных объектов, подлежащих реконструкции в связи с изменением их местоположения





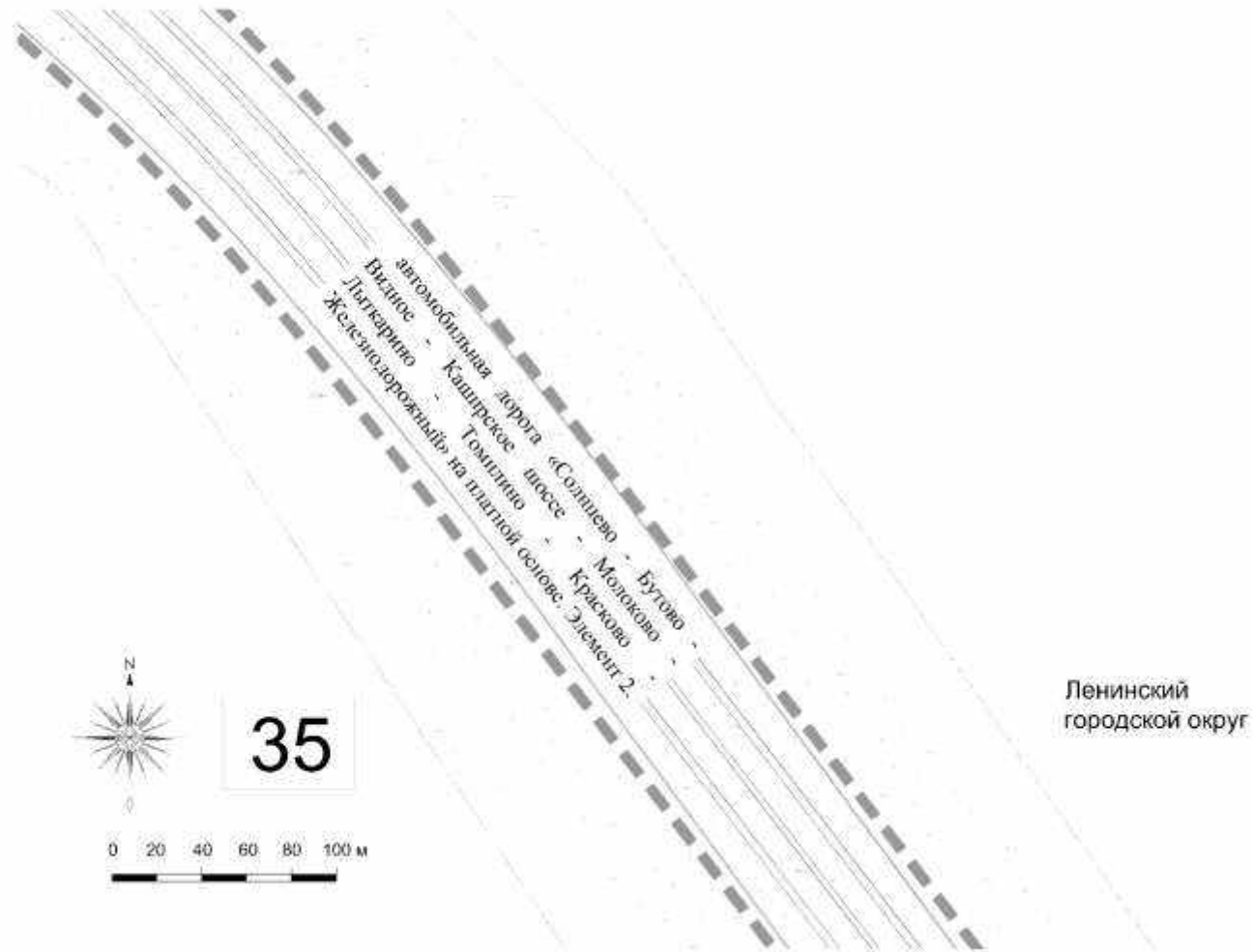
Документация по планировке территории для создания и эксплуатации сети автомобильных дорог общего пользования регионального значения Московской области «Солнцево – Бутово – Видное – Каширское шоссе – Молоково – Лыткарино – Томилино – Красково – Железнодорожный» на платной основе. Элемент 2.

Чертеж границ зон планируемого размещения линейных объектов, подлежащих реконструкции в связи с изменением их местоположения



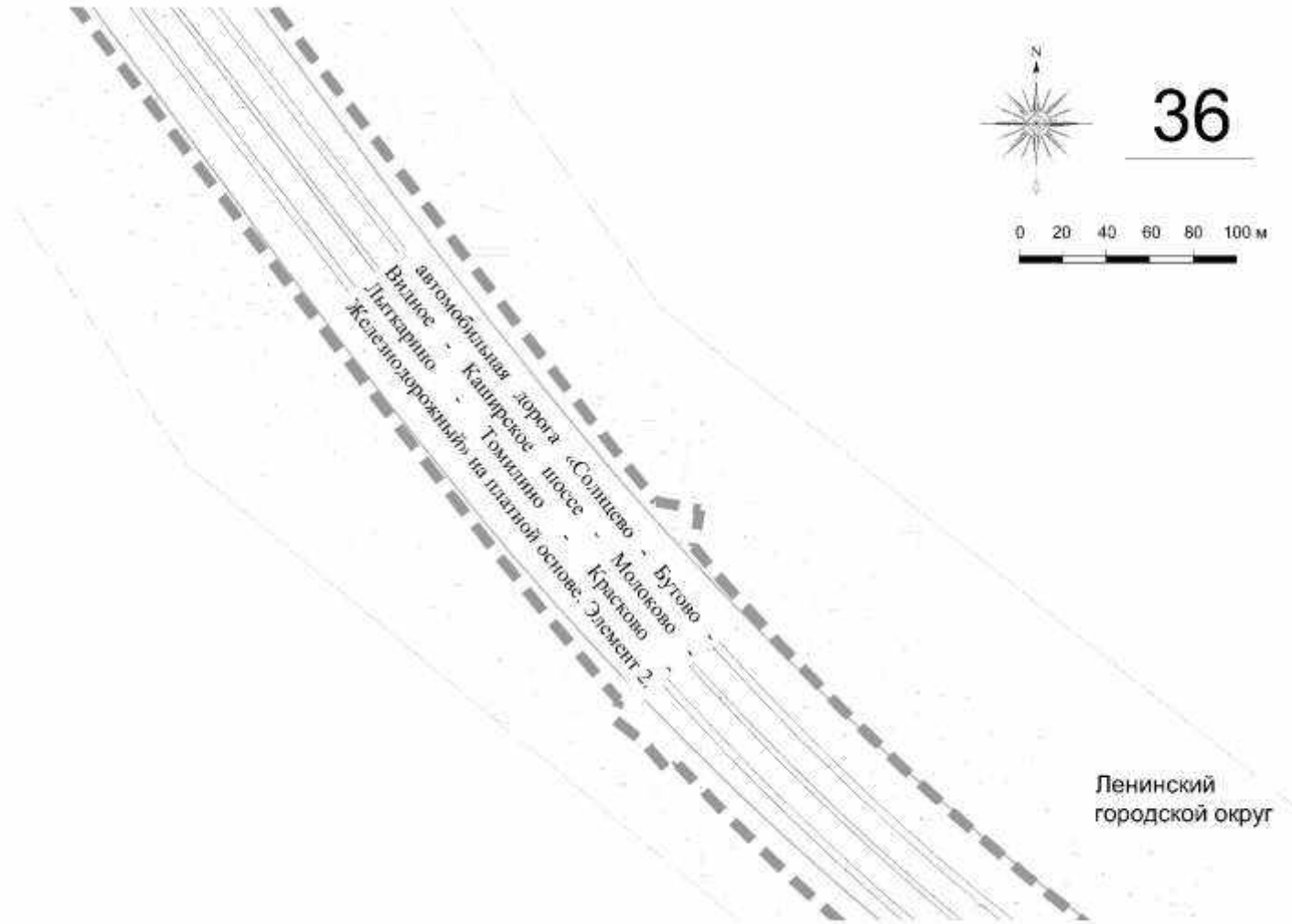
Документация по планировке территории для создания и эксплуатации сети автомобильных дорог общего пользования регионального значения Московской области «Солнцево – Бутово – Видное – Каширское шоссе – Молоково – Лыткарино – Томилино – Красково – Железнодорожный» на платной основе. Элемент 2.

Чертеж границ зон планируемого размещения линейных объектов, подлежащих реконструкции в связи с изменением их местоположения




Документация по планировке территории для создания и эксплуатации сети автомобильных дорог общего пользования регионального значения Московской области «Солнцево – Бутово – Видное – Каширское шоссе – Молоково – Лыткарино – Томилино – Красково – Железнодорожный» на платной основе. Элемент 2.

Чертеж границ зон планируемого размещения линейных объектов, подлежащих реконструкции в связи с изменением их местоположения



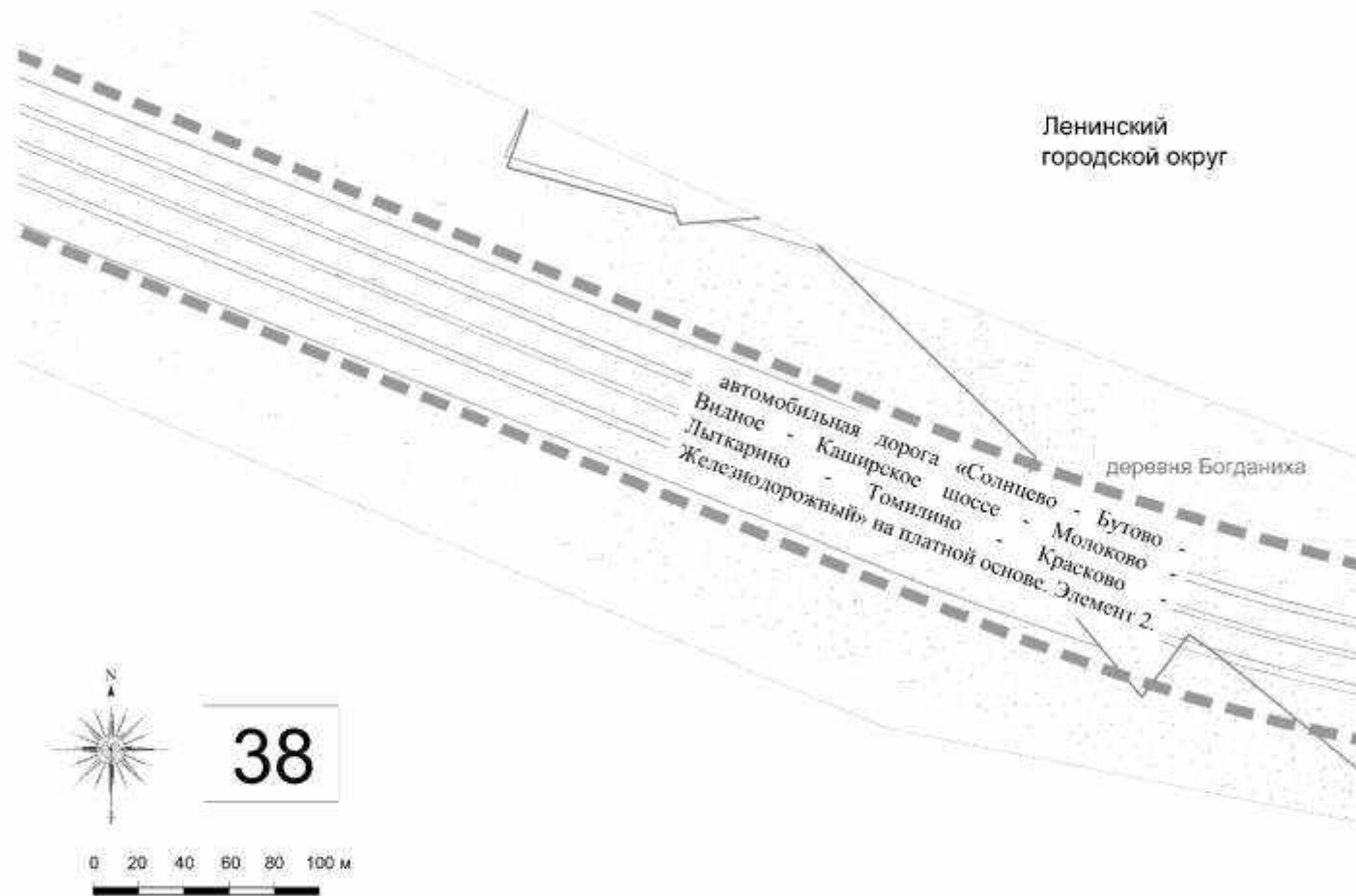
Документация по планировке территории для создания и эксплуатации сети автомобильных дорог общего пользования регионального значения Московской области «Солнцево – Бутово – Видное – Каширское шоссе – Молоково – Лыткарино – Томилино – Красково – Железнодорожный» на платной основе. Элемент 2.

Чертеж границ зон планируемого размещения линейных объектов, подлежащих реконструкции в связи с изменением их местоположения



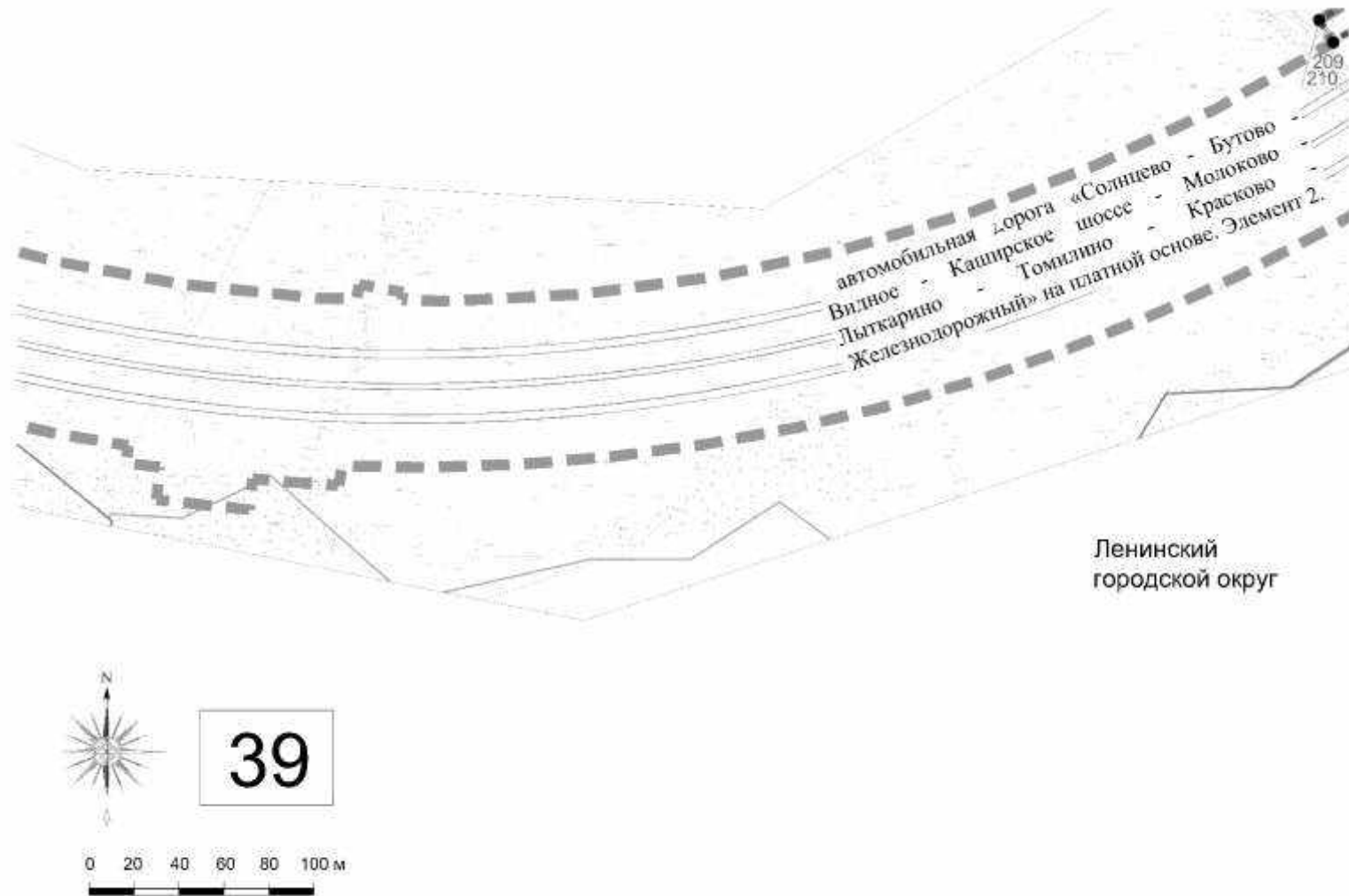
Документация по планировке территории для создания и эксплуатации сети автомобильных дорог общего пользования регионального значения Московской области «Солнцево – Бутово – Видное – Каширское шоссе – Молоково – Лыткарино – Томилино – Красково – Железнодорожный» на платной основе. Элемент 2.

Чертеж границ зон планируемого размещения линейных объектов, подлежащих реконструкции в связи с изменением их местоположения



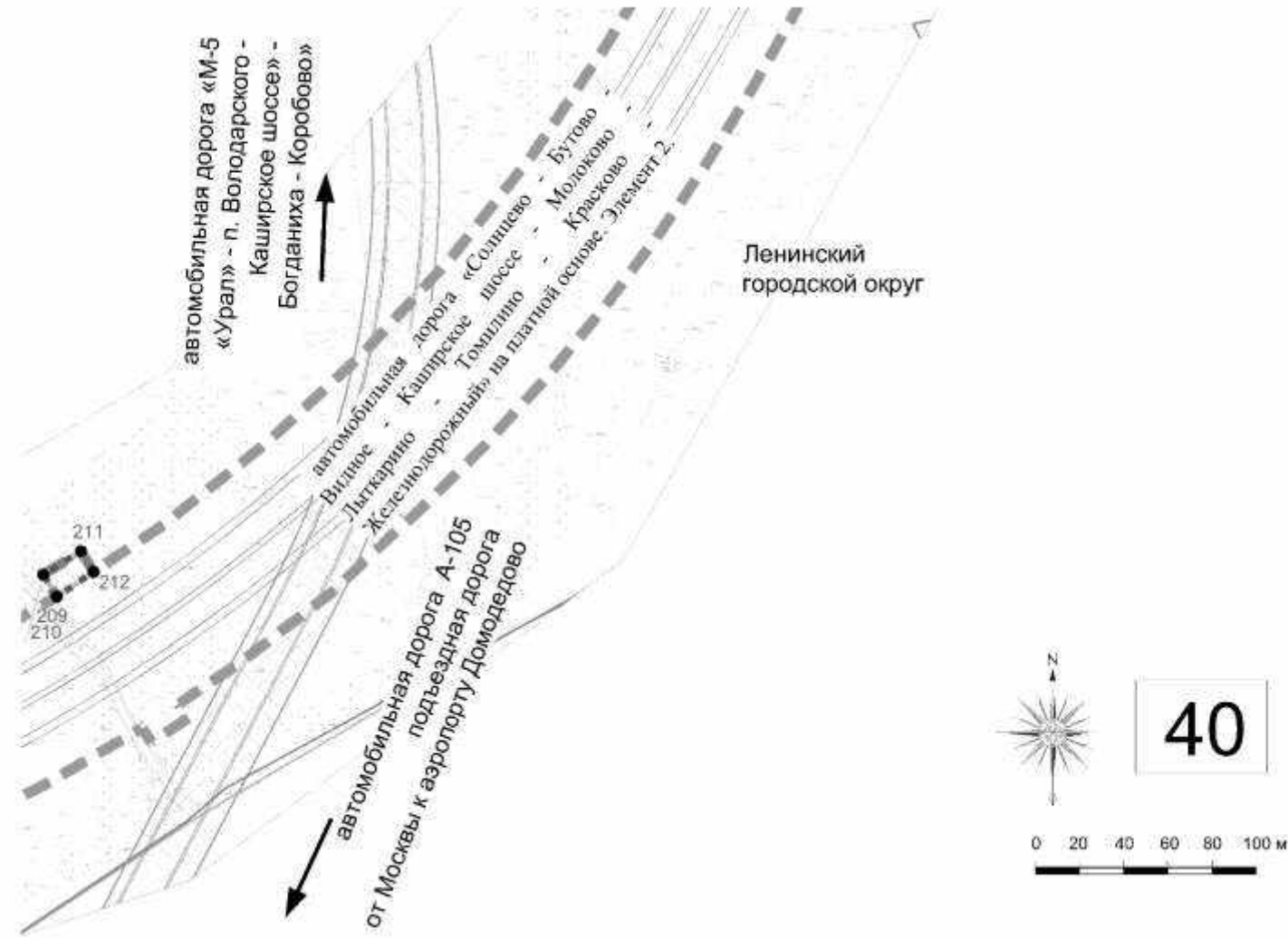
Документация по планировке территории для создания и эксплуатации сети автомобильных дорог общего пользования регионального значения Московской области «Солнцево – Бутово – Видное – Каширское шоссе – Молоково – Лыткарино – Томилино – Красково – Железнодорожный» на платной основе. Элемент 2.

Чертеж границ зон планируемого размещения линейных объектов, подлежащих реконструкции в связи с изменением их местоположения



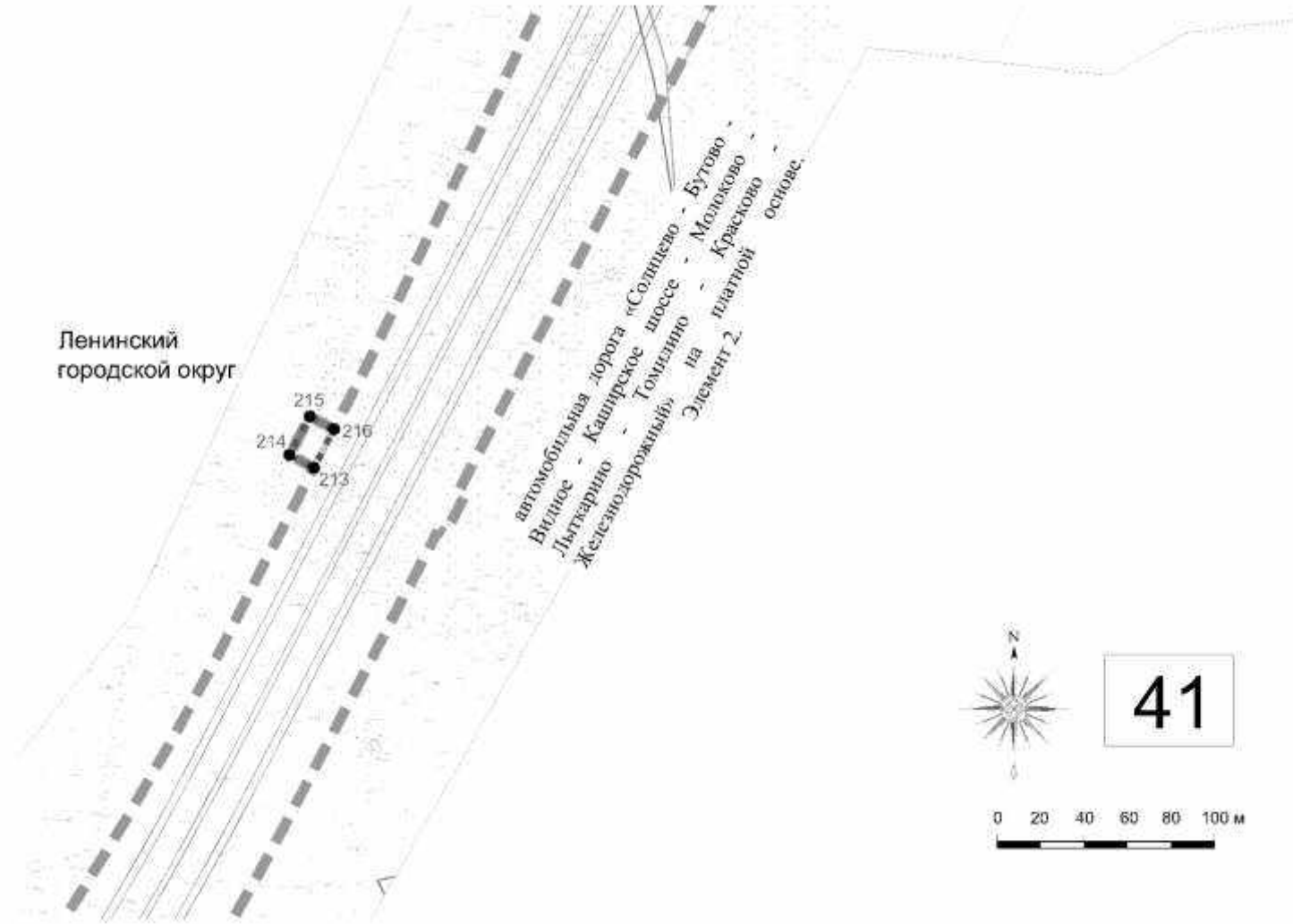
Документация по планировке территории для создания и эксплуатации сети автомобильных дорог общего пользования регионального значения Московской области «Солнцево – Бутово – Видное – Каширское шоссе – Молоково – Лыткарино – Томилино – Красково – Железнодорожный» на платной основе. Элемент 2.

Чертеж границ зон планируемого размещения линейных объектов, подлежащих реконструкции в связи с изменением их местоположения



Документация по планировке территории для создания и эксплуатации сети автомобильных дорог общего пользования регионального значения Московской области «Солнцево – Бутово – Видное – Каширское шоссе – Молоково – Лыткарино – Томилино – Красково – Железнодорожный» на платной основе. Элемент 2.

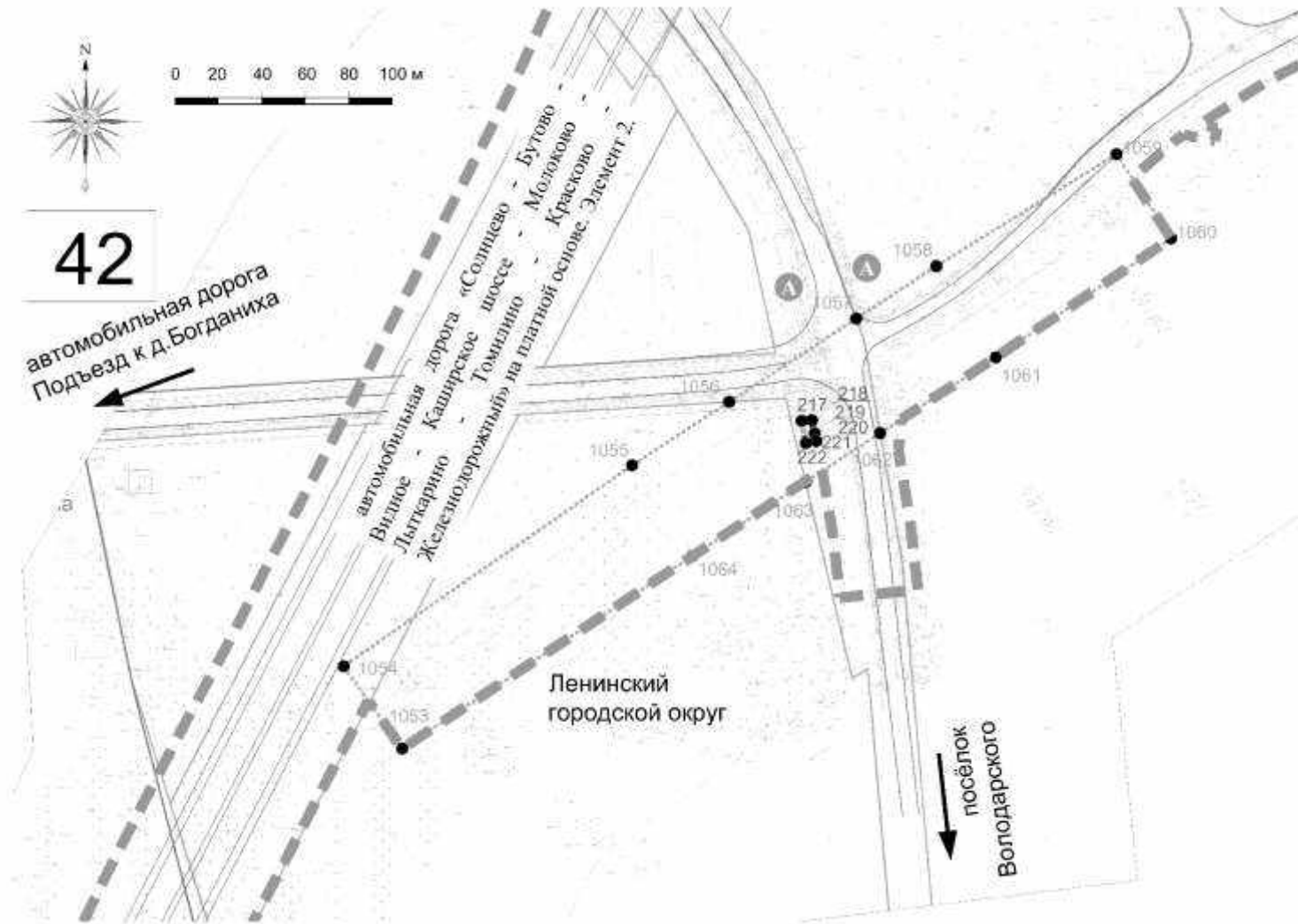
Чертеж границ зон планируемого размещения линейных объектов, подлежащих реконструкции в связи с изменением их местоположения





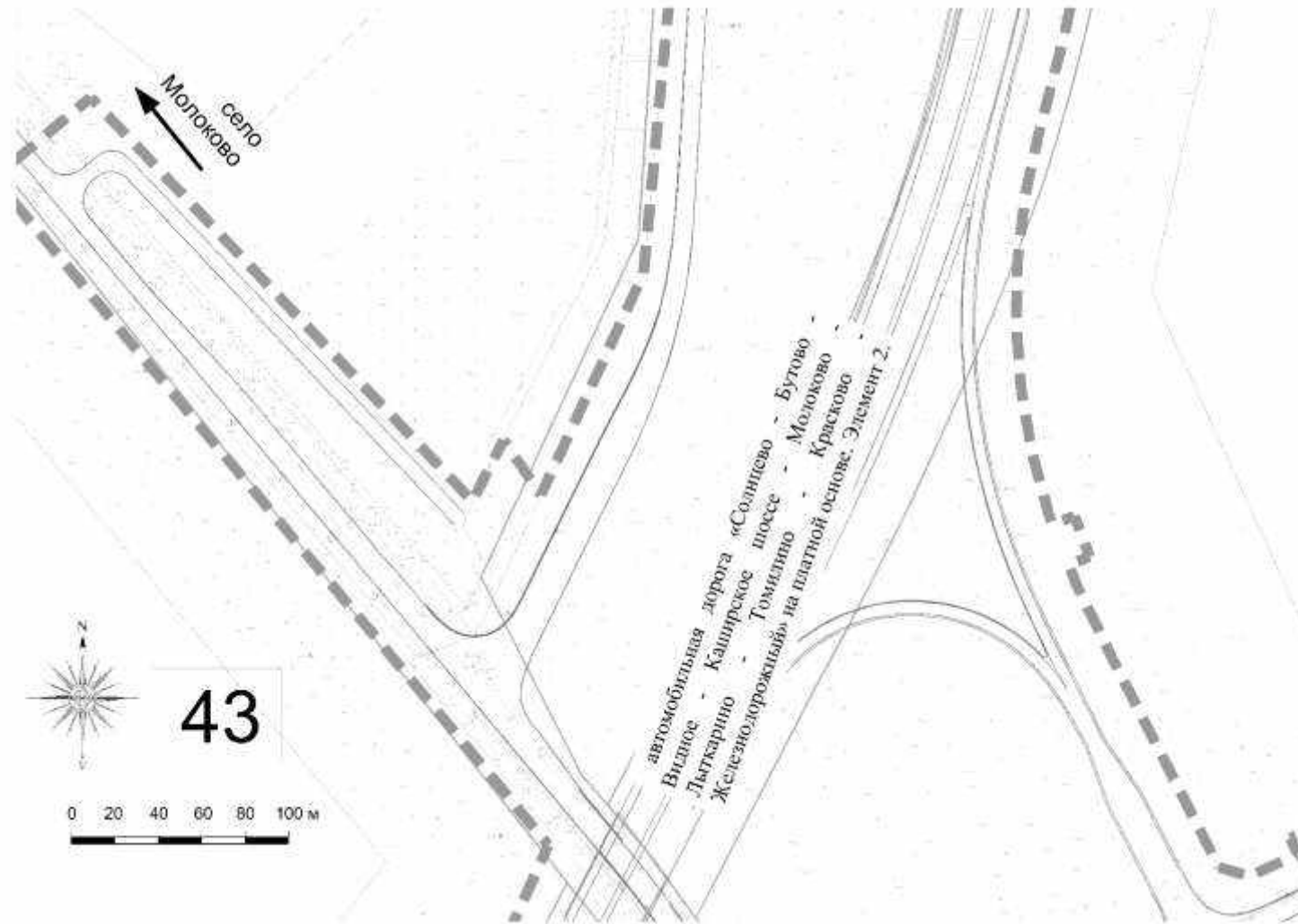
Документация по планировке территории для создания и эксплуатации сети автомобильных дорог общего пользования регионального значения Московской области «Солнцево – Бутово – Видное – Каширское шоссе – Молоково – Лыткарино – Томилино – Красково – Железнодорожный» на платной основе. Элемент 2.

Чертеж границ зон планируемого размещения линейных объектов, подлежащих реконструкции в связи с изменением их местоположения



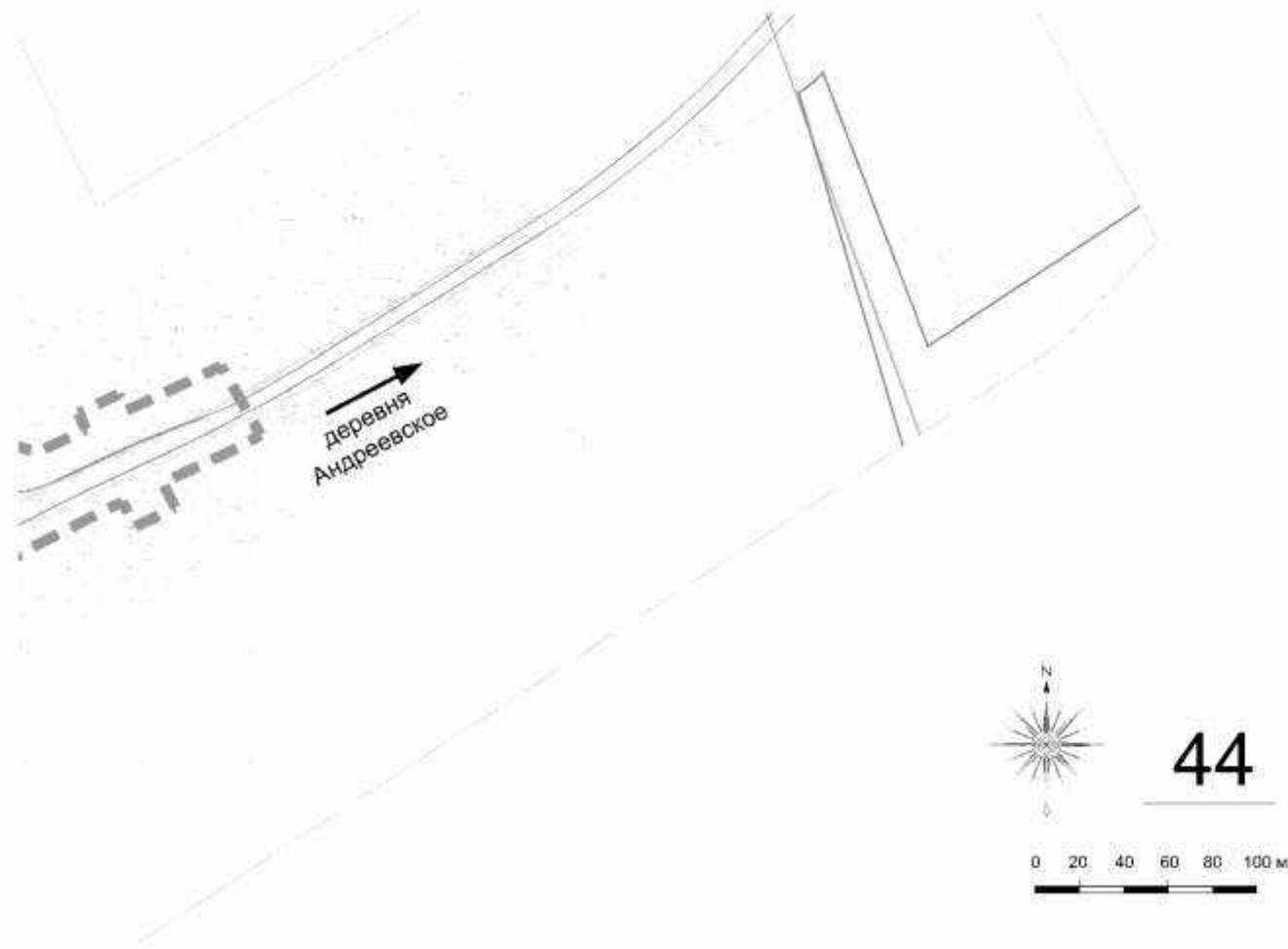
Документация по планировке территории для создания и эксплуатации сети автомобильных дорог общего пользования регионального значения Московской области «Солнцево – Бутово – Видное – Каширское шоссе – Молоково – Лыткарино – Томилино – Красково – Железнодорожный» на платной основе. Элемент 2.

Чертеж границ зон планируемого размещения линейных объектов, подлежащих реконструкции в связи с изменением их местоположения



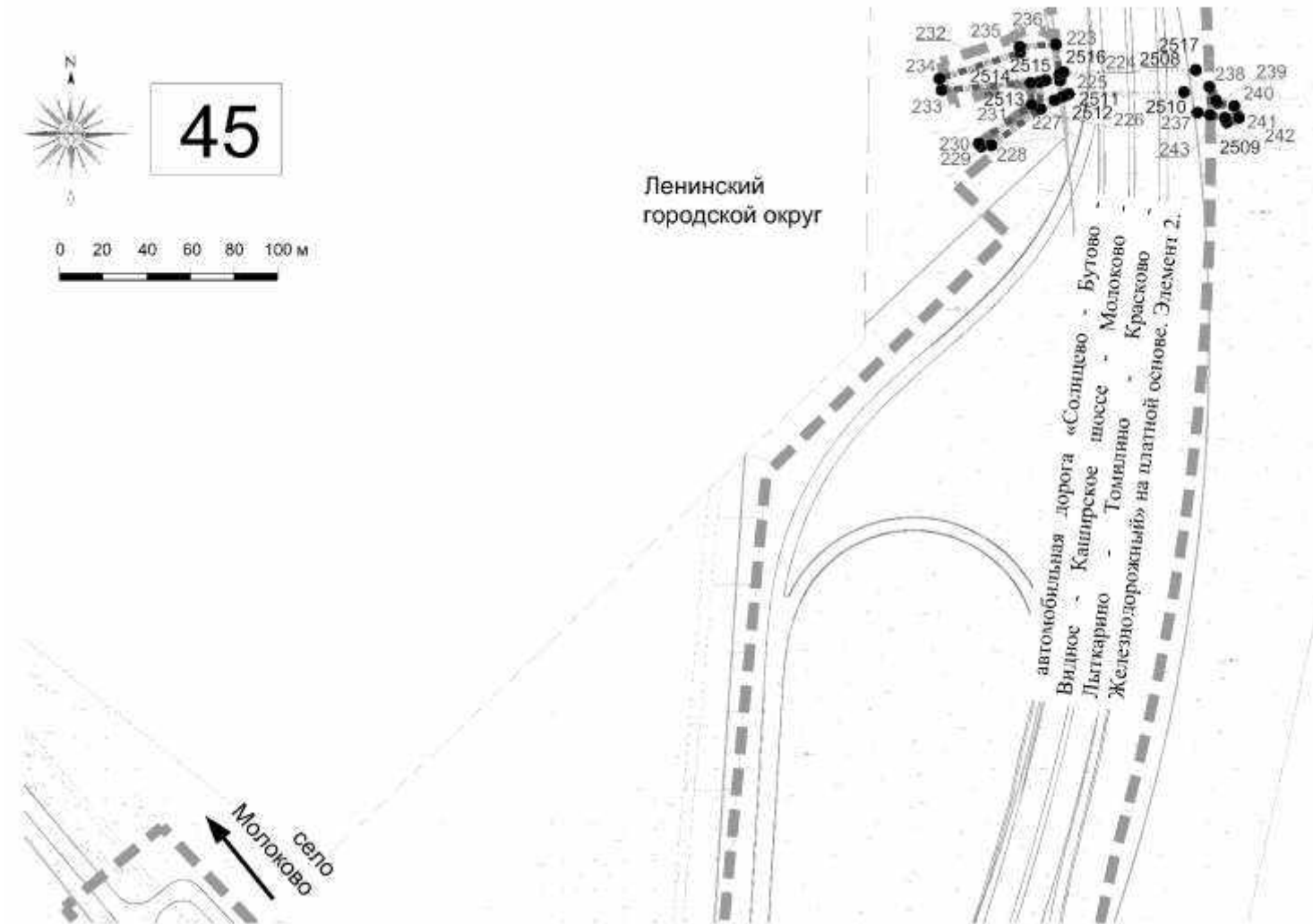
Документация по планировке территории для создания и эксплуатации сети автомобильных дорог общего пользования регионального значения Московской области «Солнцево – Бутово – Видное – Каширское шоссе – Молоково – Лыткарино – Томилино – Красково – Железнодорожный» на платной основе. Элемент 2.

Чертеж границ зон планируемого размещения линейных объектов, подлежащих реконструкции в связи с изменением их местоположения



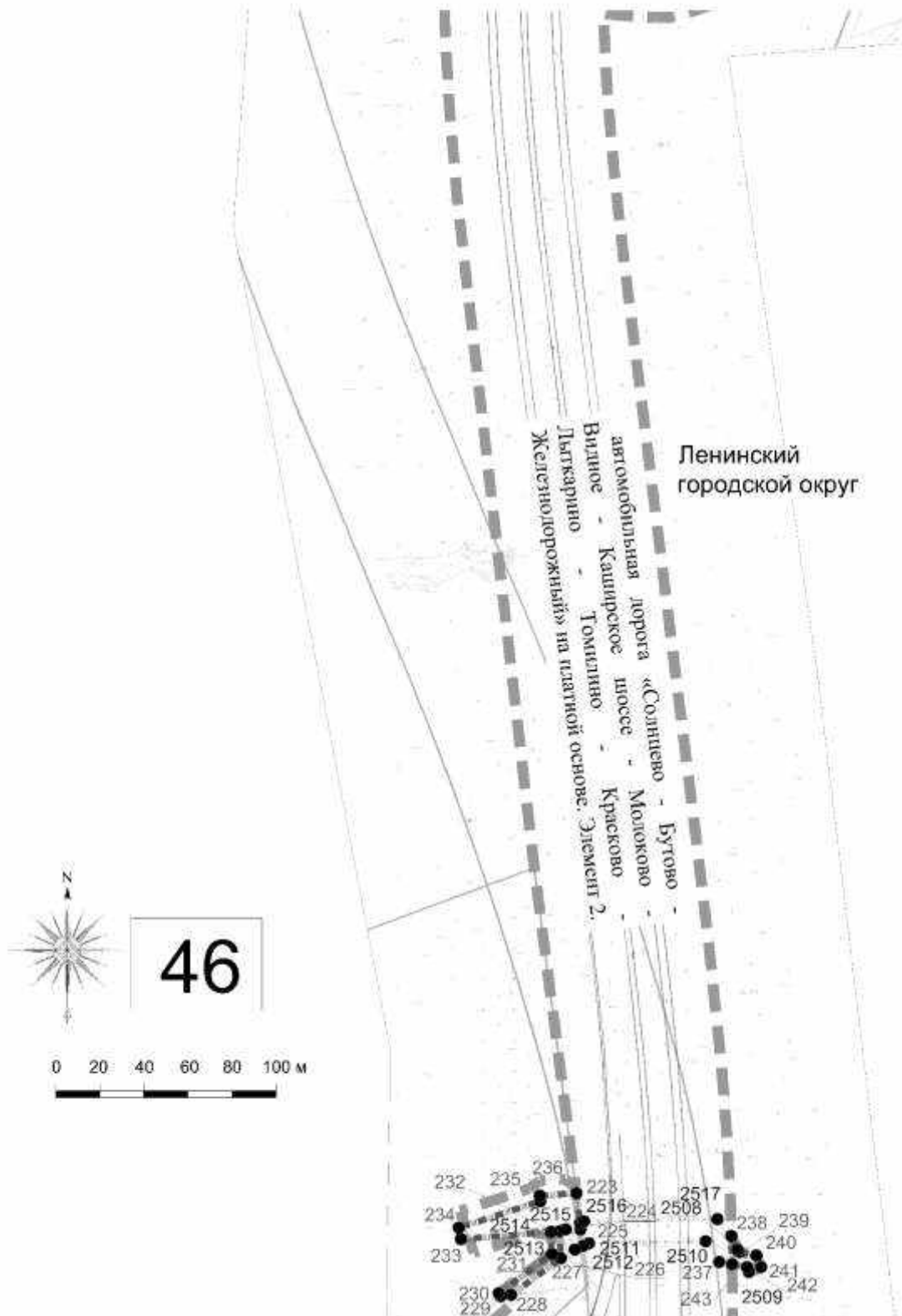
Документация по планировке территории для создания и эксплуатации сети автомобильных дорог общего пользования регионального значения Московской области «Солнцево – Бутово – Видное – Каширское шоссе – Молоково – Лыткарино – Томилино – Красково – Железнодорожный» на платной основе. Элемент 2.

Чертеж границ зон планируемого размещения линейных объектов, подлежащих реконструкции в связи с изменением их местоположения



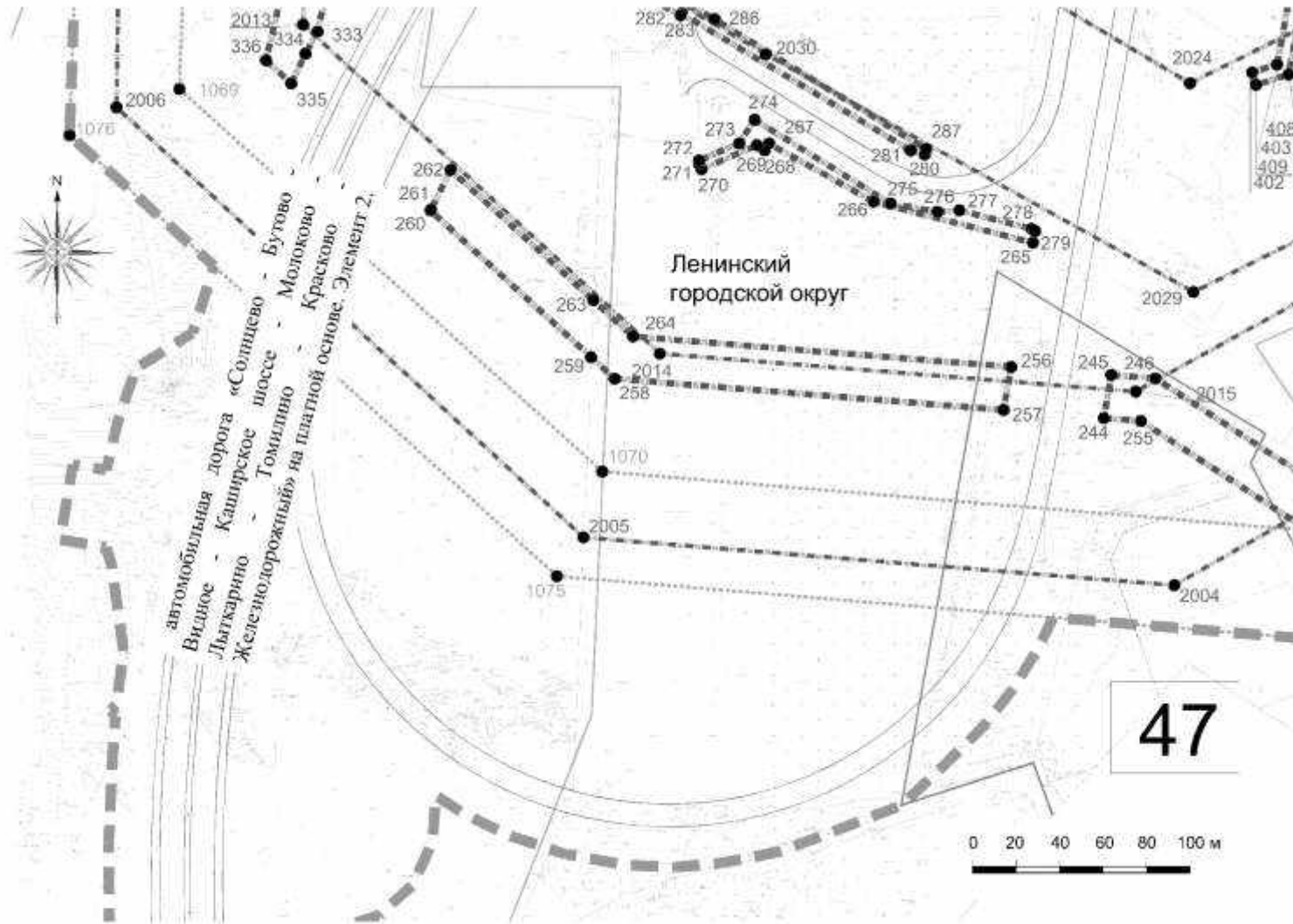
Документация по планировке территории для создания и эксплуатации сети автомобильных дорог общего пользования регионального значения Московской области «Солнцево – Бутово – Видное – Каширское шоссе – Молоково – Лыткарино – Томилино – Красково – Железнодорожный» на платной основе. Элемент 2.

Чертеж границ зон планируемого размещения линейных объектов, подлежащих реконструкции в связи с изменением их местоположения



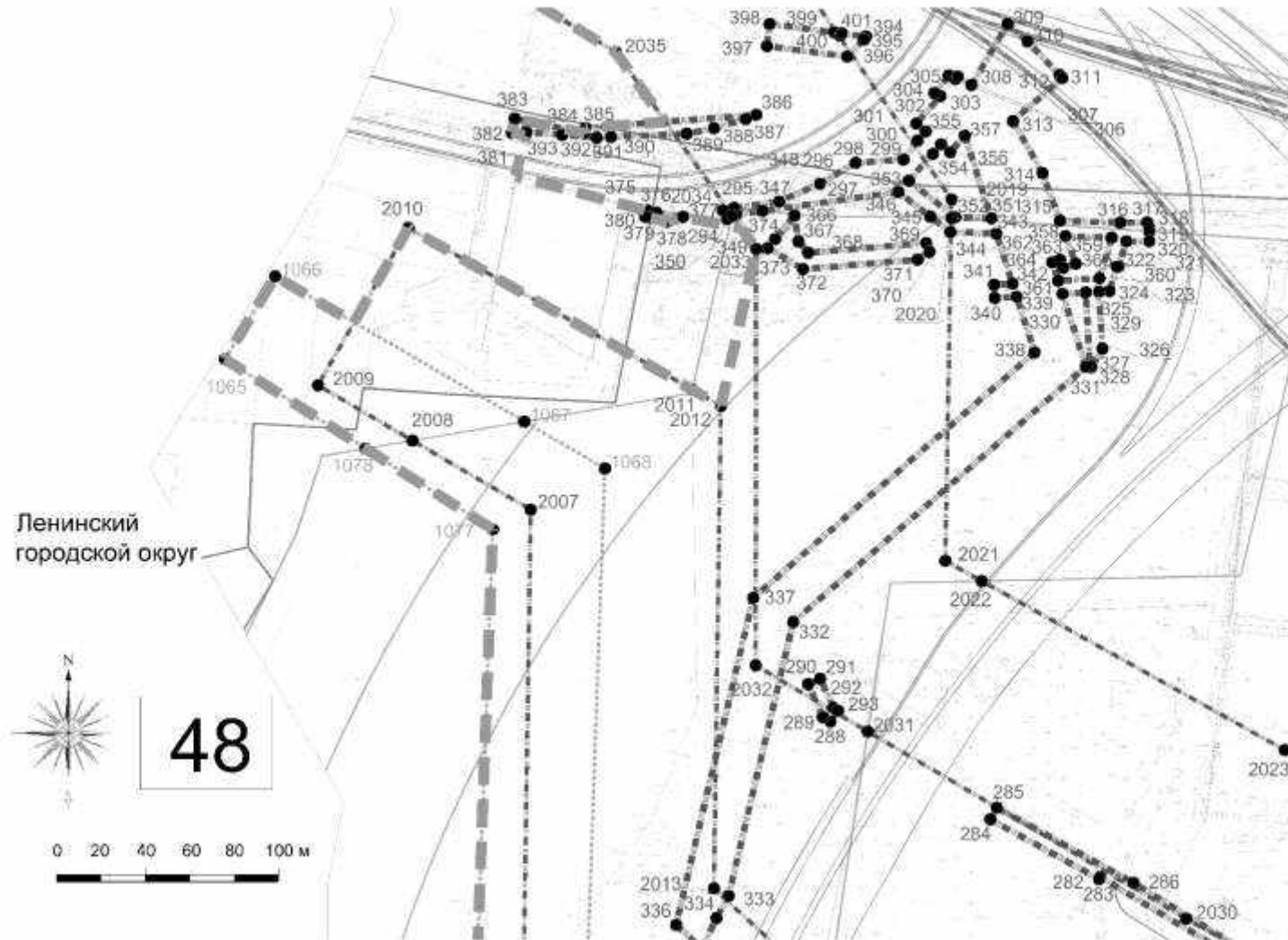
Документация по планировке территории для создания и эксплуатации сети автомобильных дорог общего пользования регионального значения Московской области «Солнцево – Бутово – Видное – Каширское шоссе – Молоково – Лыткарино – Томилино – Красково – Железнодорожный» на платной основе. Элемент 2.

Чертеж границ зон планируемого размещения линейных объектов, подлежащих реконструкции в связи с изменением их местоположения



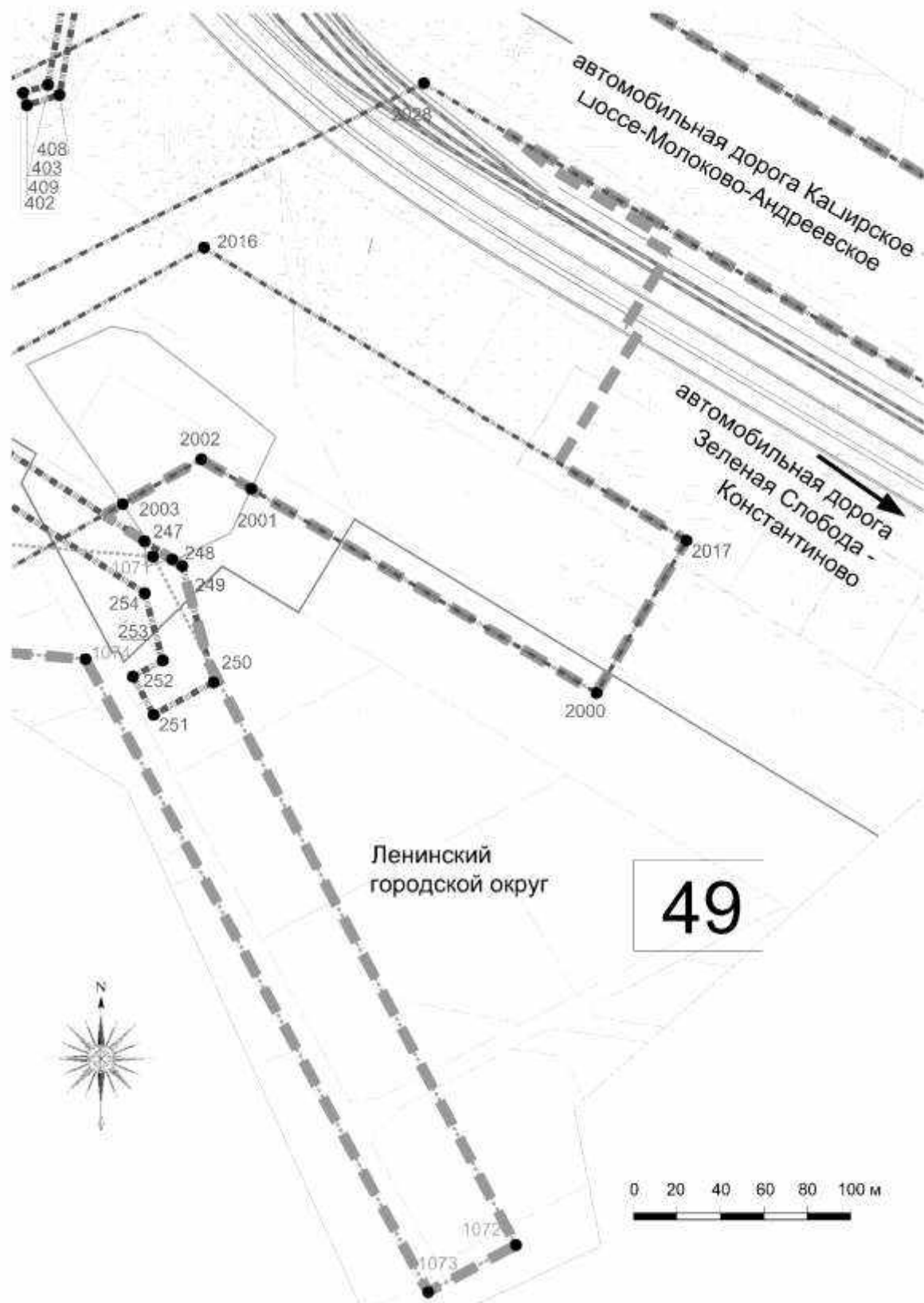
Документация по планировке территории для создания и эксплуатации сети автомобильных дорог общего пользования регионального значения Московской области «Солнцево – Бутово – Видное – Каширское шоссе – Молоково – Лыткарино – Томилино – Красково – Железнодорожный» на платной основе. Элемент 2.

Чертеж границ зон планируемого размещения линейных объектов, подлежащих реконструкции в связи с изменением их местоположения



Документация по планировке территории для создания и эксплуатации сети автомобильных дорог общего пользования регионального значения Московской области «Солнцево – Бутово – Видное – Каширское шоссе – Молоково – Лыткарино – Томилино – Красково – Железнодорожный» на платной основе. Элемент 2.

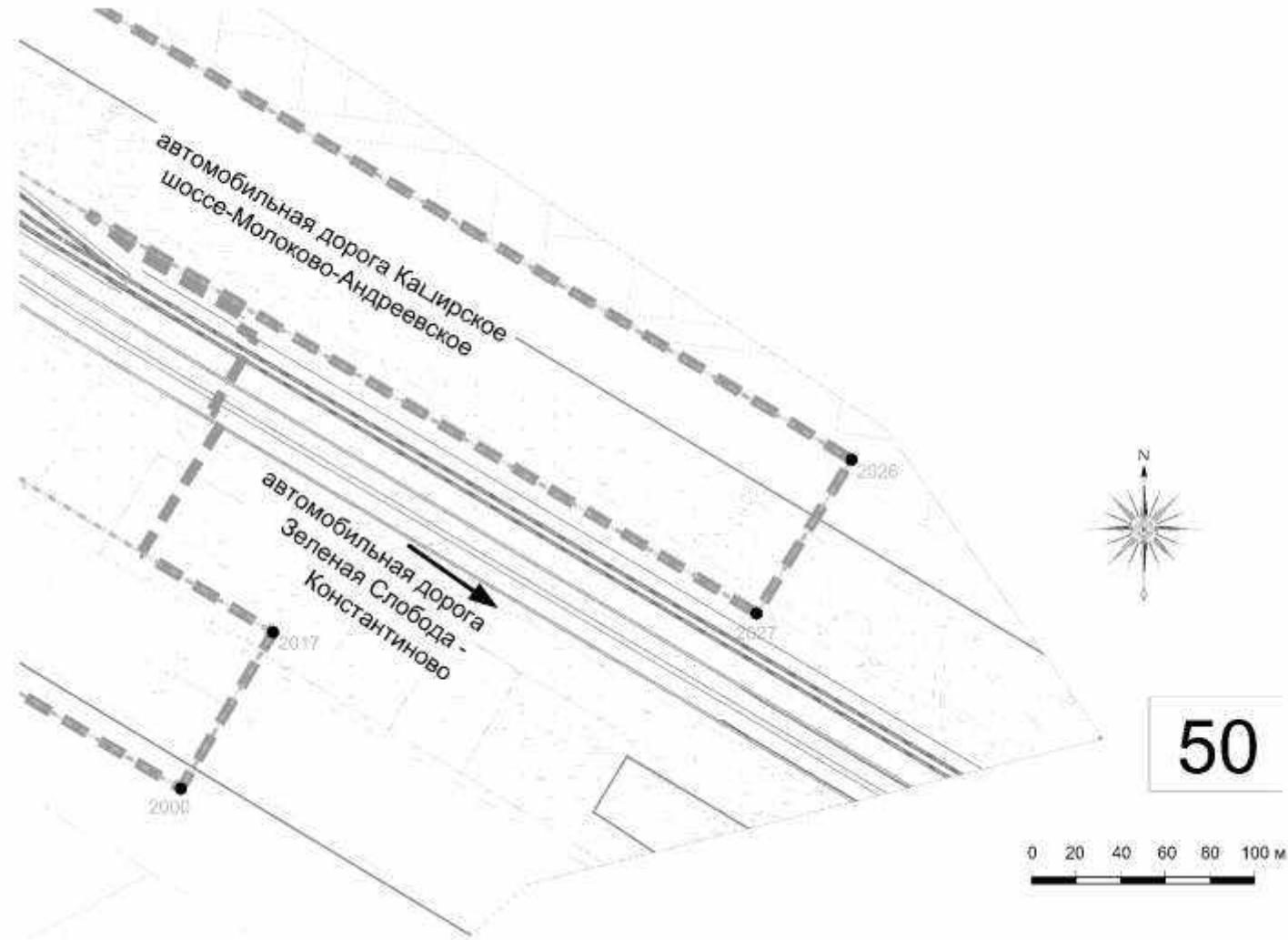
Чертеж границ зон планируемого размещения линейных объектов, подлежащих реконструкции в связи с изменением их местоположения





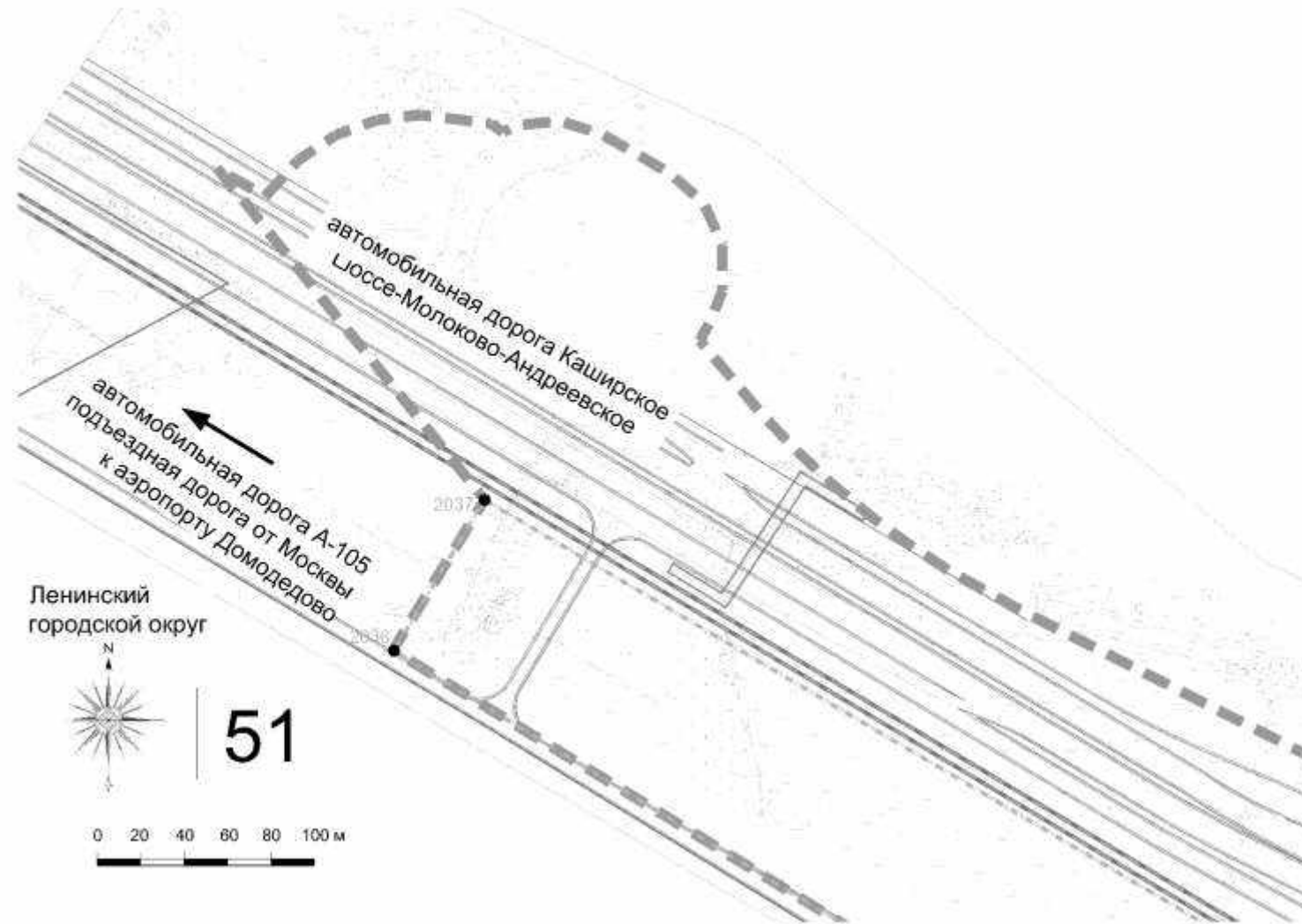
Документация по планировке территории для создания и эксплуатации сети автомобильных дорог общего пользования регионального значения Московской области «Солнцево – Бутово – Видное – Каширское шоссе – Молоково – Лыткарино – Томилино – Красково – Железнодорожный» на платной основе. Элемент 2.

Чертеж границ зон планируемого размещения линейных объектов, подлежащих реконструкции в связи с изменением их местоположения



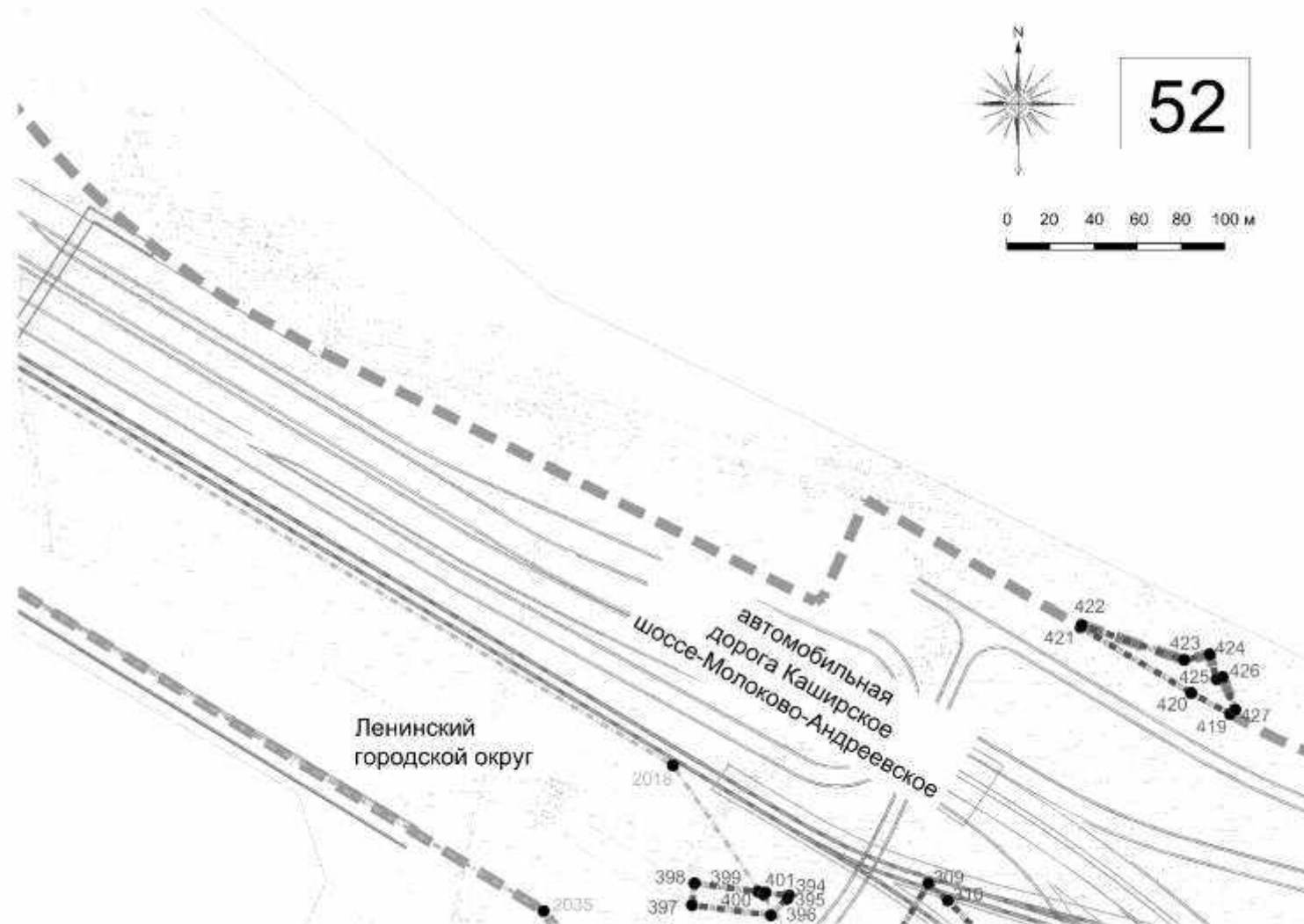
Документация по планировке территории для создания и эксплуатации сети автомобильных дорог общего пользования регионального значения Московской области «Солнцево – Бутово – Видное – Каширское шоссе – Молоково – Лыткарино – Томилино – Красково – Железнодорожный» на платной основе. Элемент 2.

Чертеж границ зон планируемого размещения линейных объектов, подлежащих реконструкции в связи с изменением их местоположения



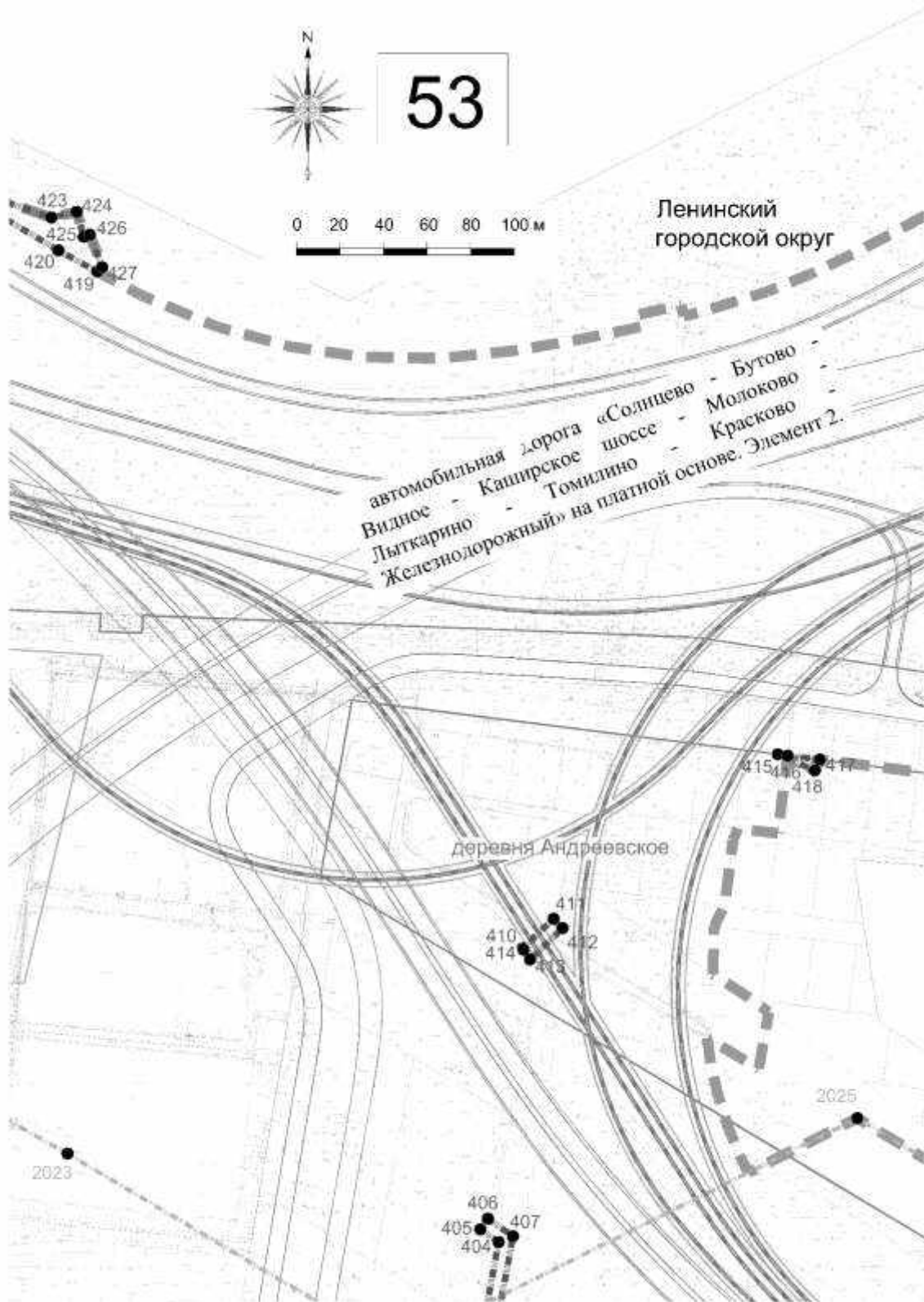
Документация по планировке территории для создания и эксплуатации сети автомобильных дорог общего пользования регионального значения Московской области «Солнцево – Бутово – Видное – Каширское шоссе – Молоково – Лыткарино – Томилино – Красково – Железнодорожный» на платной основе. Элемент 2.

Чертеж границ зон планируемого размещения линейных объектов, подлежащих реконструкции в связи с изменением их местоположения



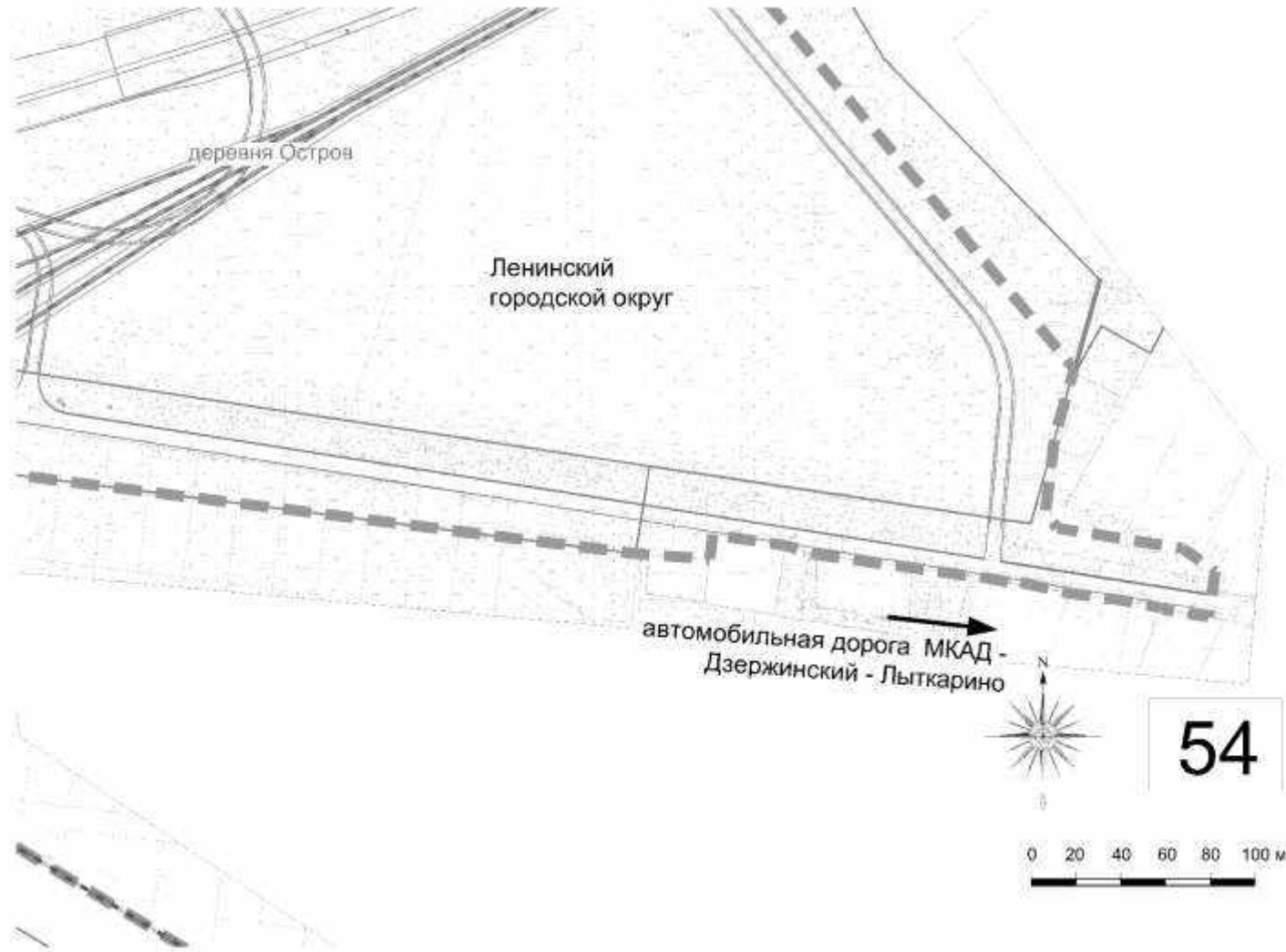
Документация по планировке территории для создания и эксплуатации сети автомобильных дорог общего пользования регионального значения Московской области «Солнцево – Бутово – Видное – Каширское шоссе – Молоково – Лыткарино – Томилино – Красково – Железнодорожный» на платной основе. Элемент 2.

Чертеж границ зон планируемого размещения линейных объектов, подлежащих реконструкции в связи с изменением их местоположения



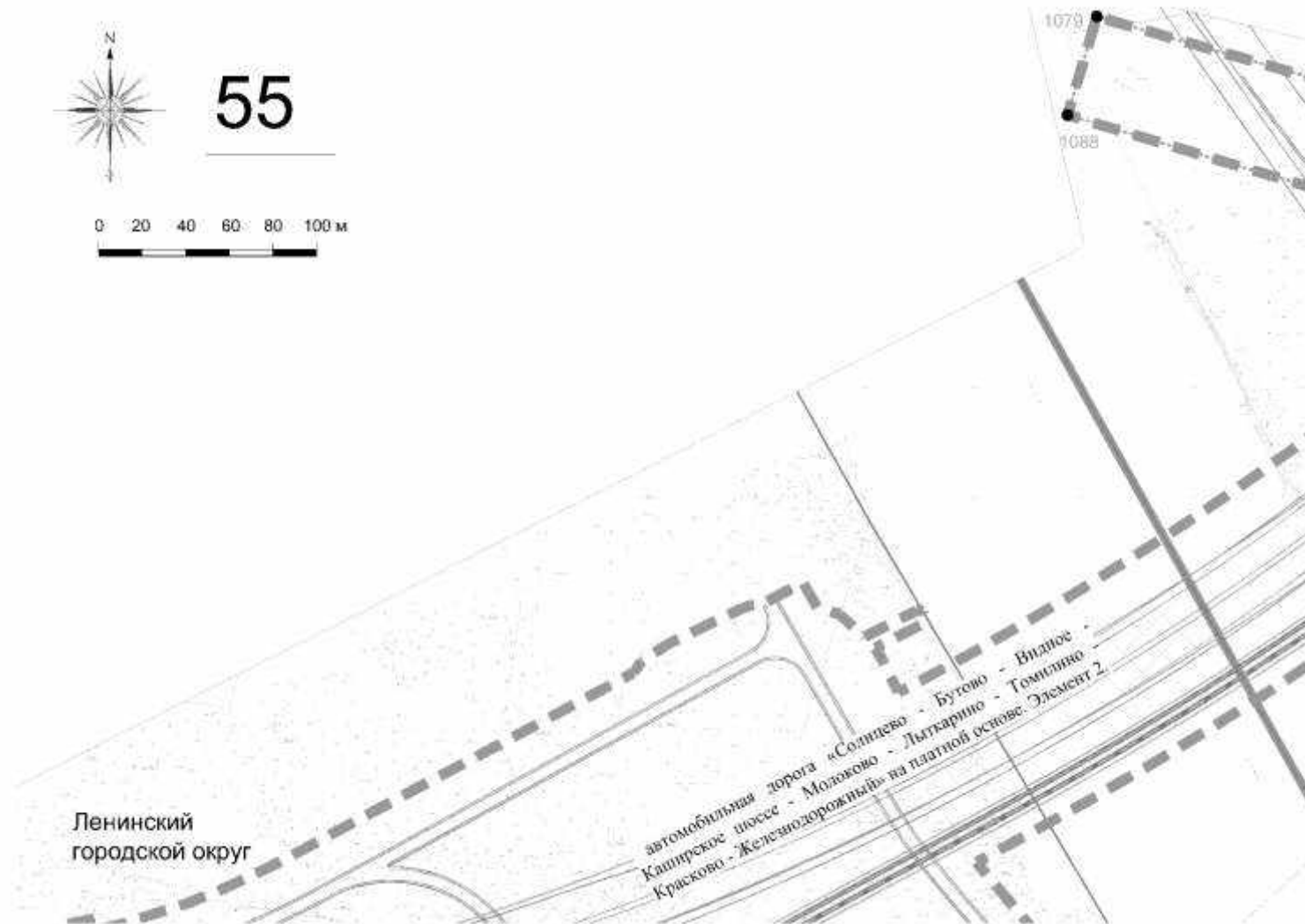
Документация по планировке территории для создания и эксплуатации сети автомобильных дорог общего пользования регионального значения Московской области «Солнцево – Бутово – Видное – Каширское шоссе – Молоково – Лыткарино – Томилино – Красково – Железнодорожный» на платной основе. Элемент 2.

Чертеж границ зон планируемого размещения линейных объектов, подлежащих реконструкции в связи с изменением их местоположения



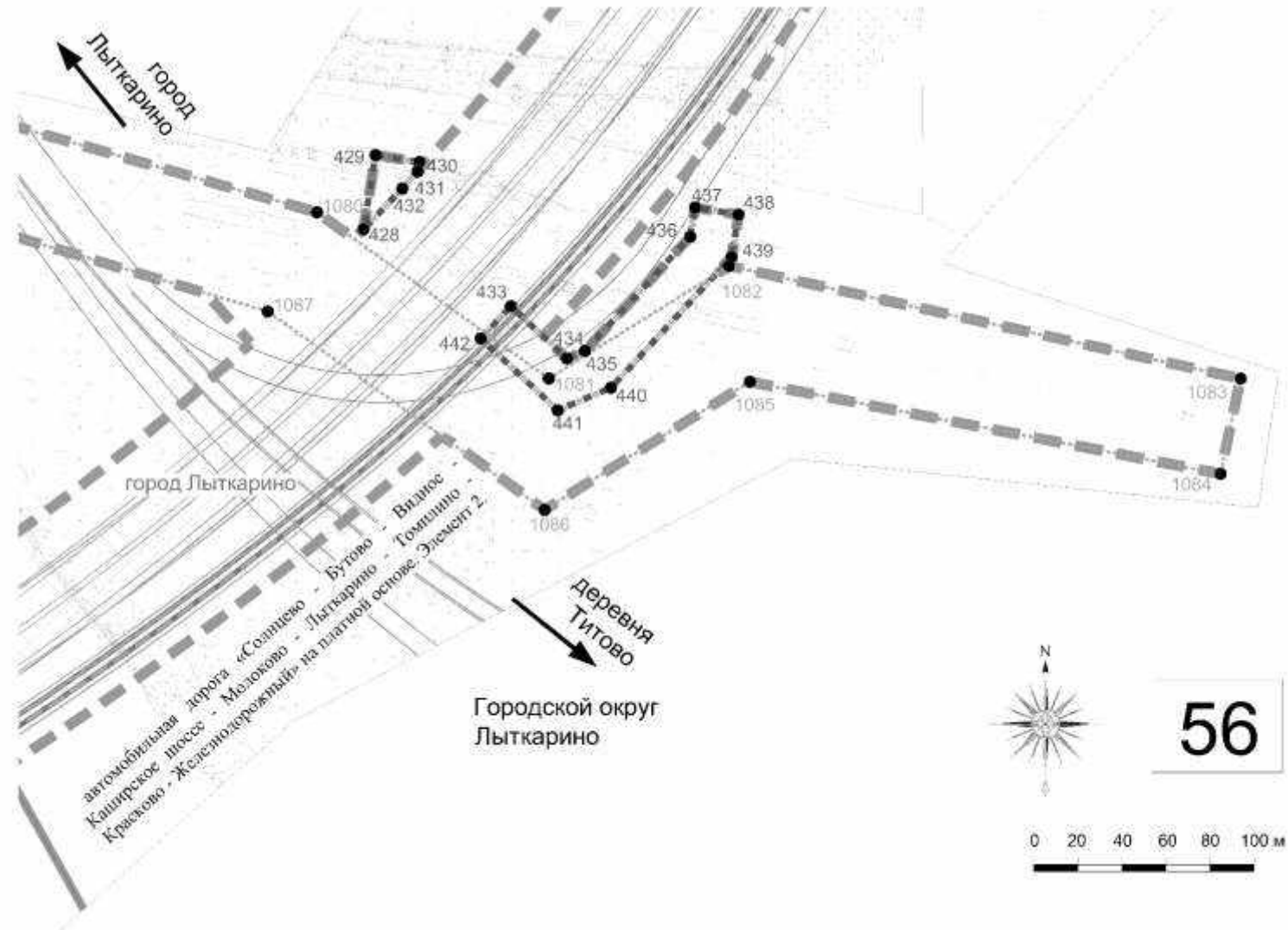
Документация по планировке территории для создания и эксплуатации сети автомобильных дорог общего пользования регионального значения Московской области «Солнцево – Бутово – Видное – Каширское шоссе – Молоково – Лыткарино – Томилино – Красково – Железнодорожный» на платной основе. Элемент 2.

Чертеж границ зон планируемого размещения линейных объектов, подлежащих реконструкции в связи с изменением их местоположения



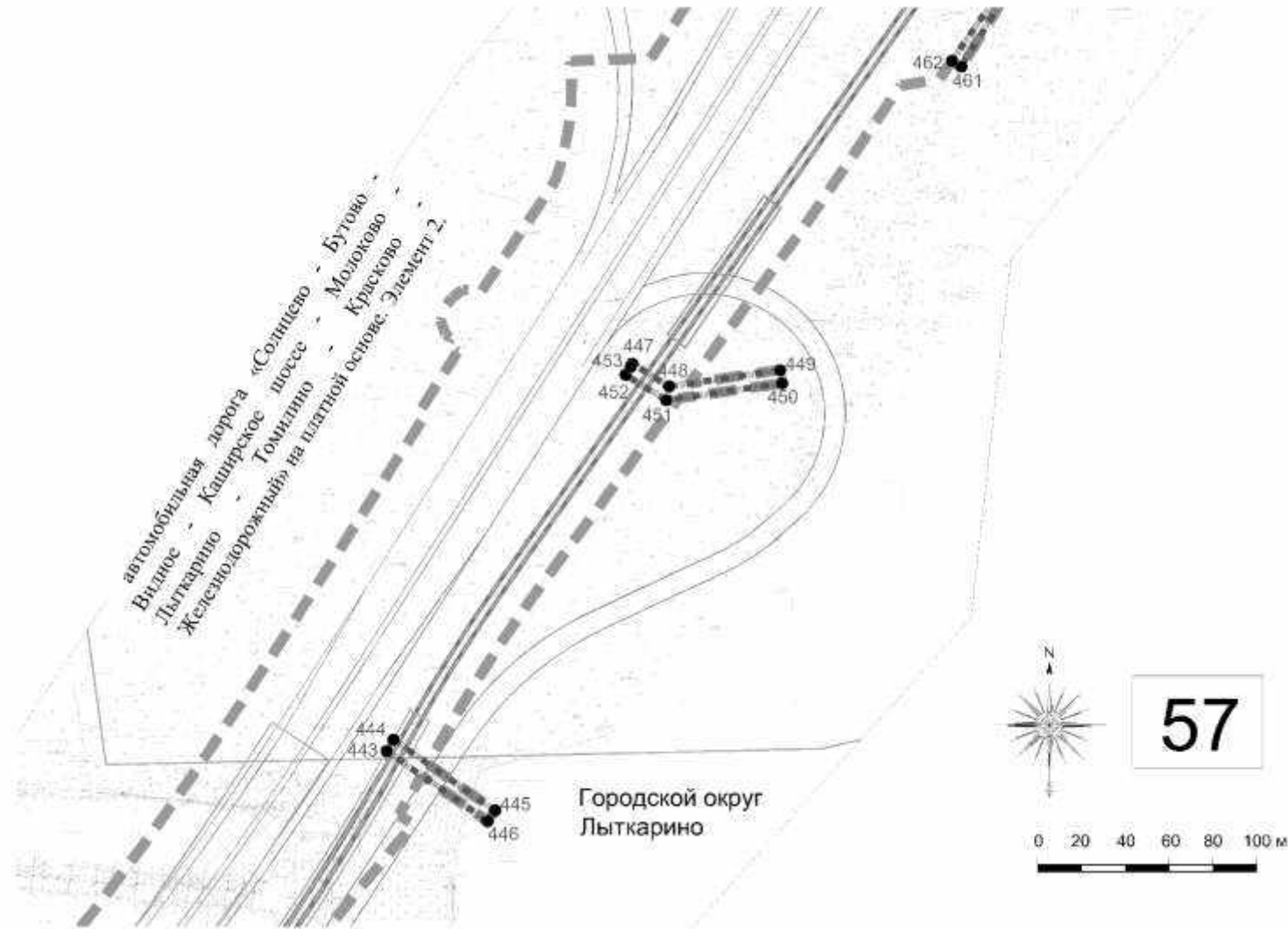
Документация по планировке территории для создания и эксплуатации сети автомобильных дорог общего пользования регионального значения Московской области «Солнцево – Бутово – Видное – Каширское шоссе – Молоково – Лыткарино – Томилино – Красково – Железнодорожный» на платной основе. Элемент 2.

Чертеж границ зон планируемого размещения линейных объектов, подлежащих реконструкции в связи с изменением их местоположения



Документация по планировке территории для создания и эксплуатации сети автомобильных дорог общего пользования регионального значения Московской области «Солнцево – Бутово – Видное – Каширское шоссе – Молоково – Лыткарино – Томилино – Красково – Железнодорожный» на платной основе. Элемент 2.

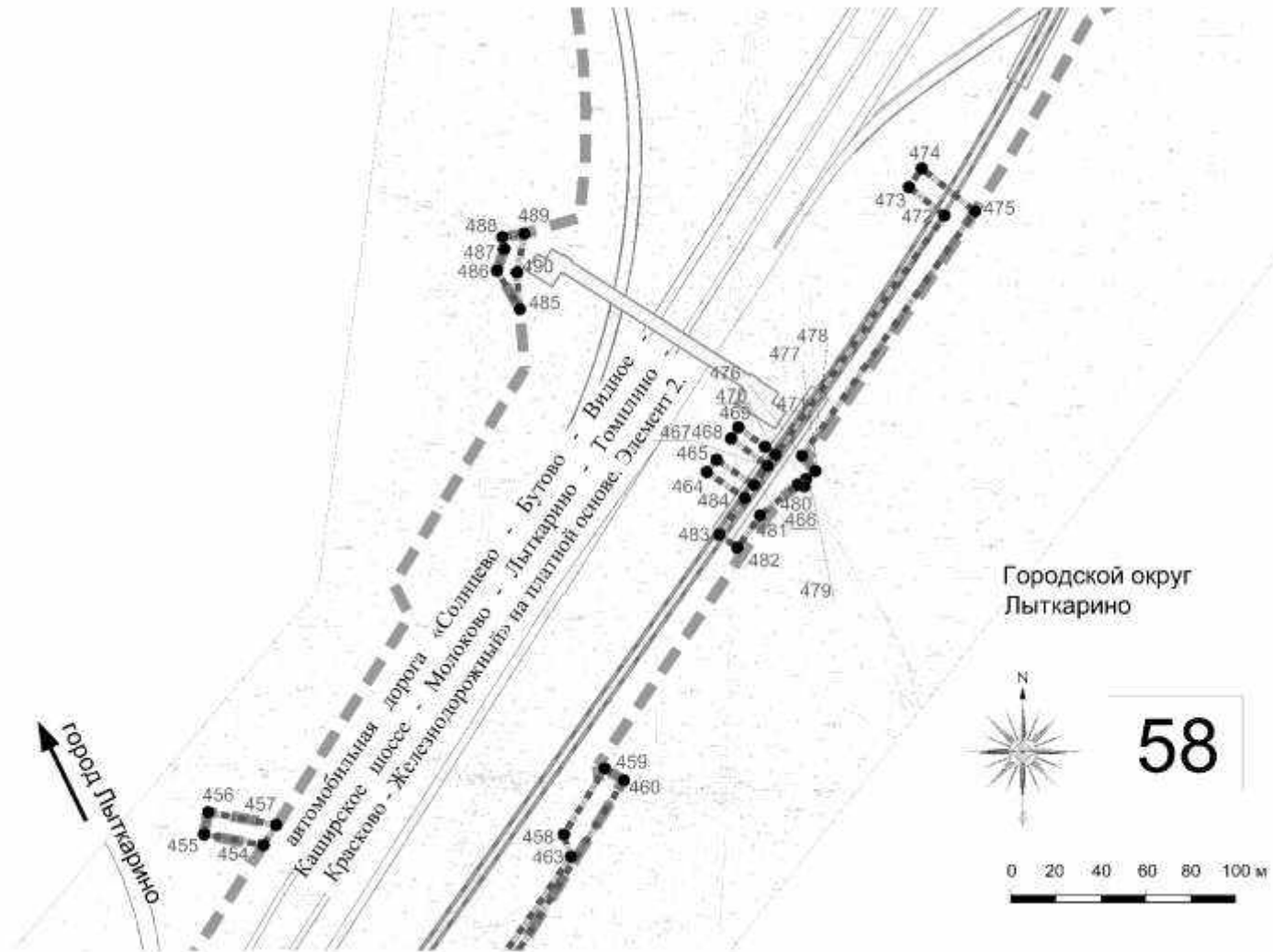
Чертеж границ зон планируемого размещения линейных объектов, подлежащих реконструкции в связи с изменением их местоположения





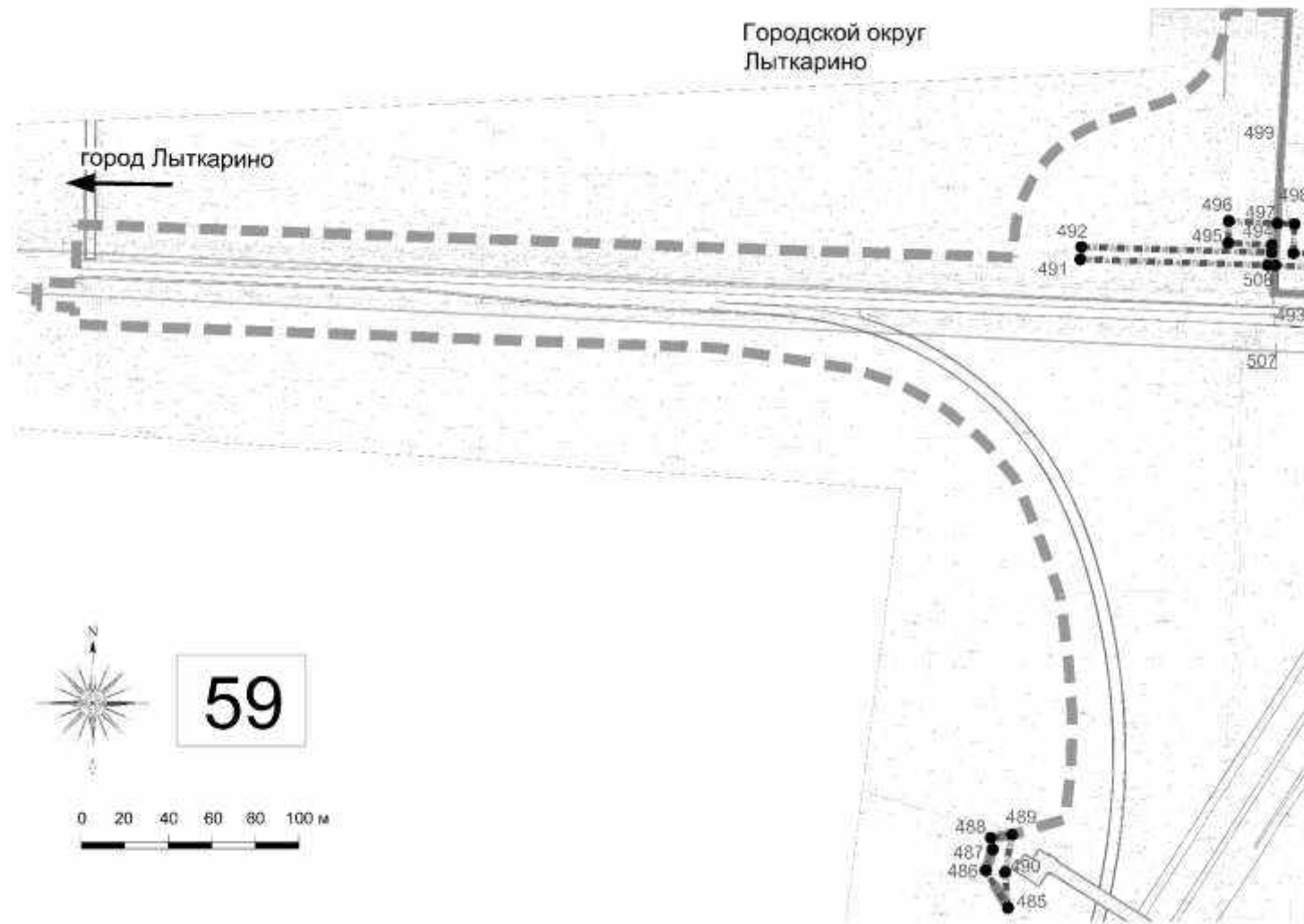
Документация по планировке территории для создания и эксплуатации сети автомобильных дорог общего пользования регионального значения Московской области «Солнцево – Бутово – Видное – Каширское шоссе – Молоково – Лыткарино – Томилино – Красково – Железнодорожный» на платной основе. Элемент 2.

Чертеж границ зон планируемого размещения линейных объектов, подлежащих реконструкции в связи с изменением их местоположения



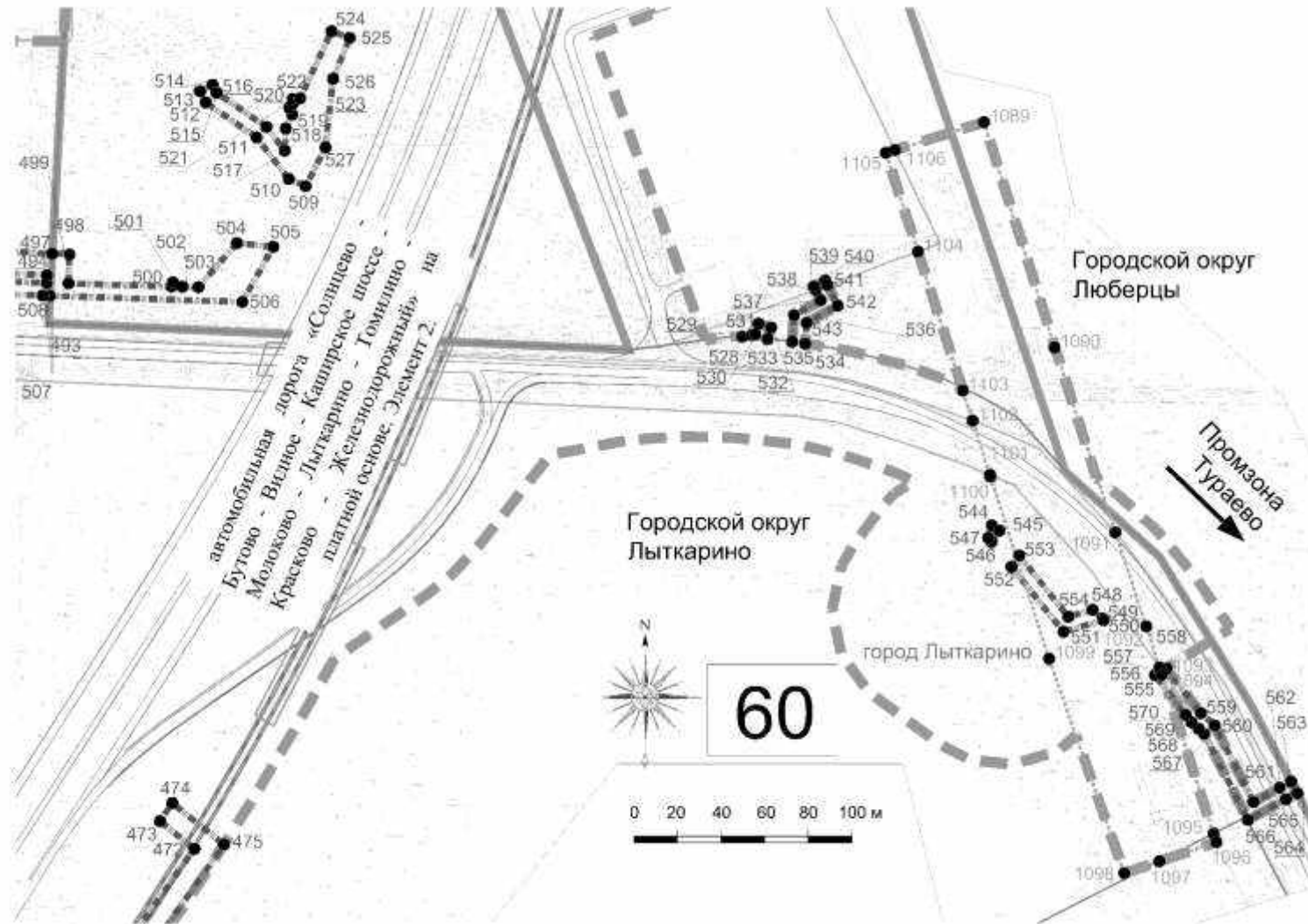
Документация по планировке территории для создания и эксплуатации сети автомобильных дорог общего пользования регионального значения Московской области «Солнцево – Бутово – Видное – Каширское шоссе – Молоково – Лыткарино – Томилино – Красково – Железнодорожный» на платной основе. Элемент 2.

Чертеж границ зон планируемого размещения линейных объектов, подлежащих реконструкции в связи с изменением их местоположения



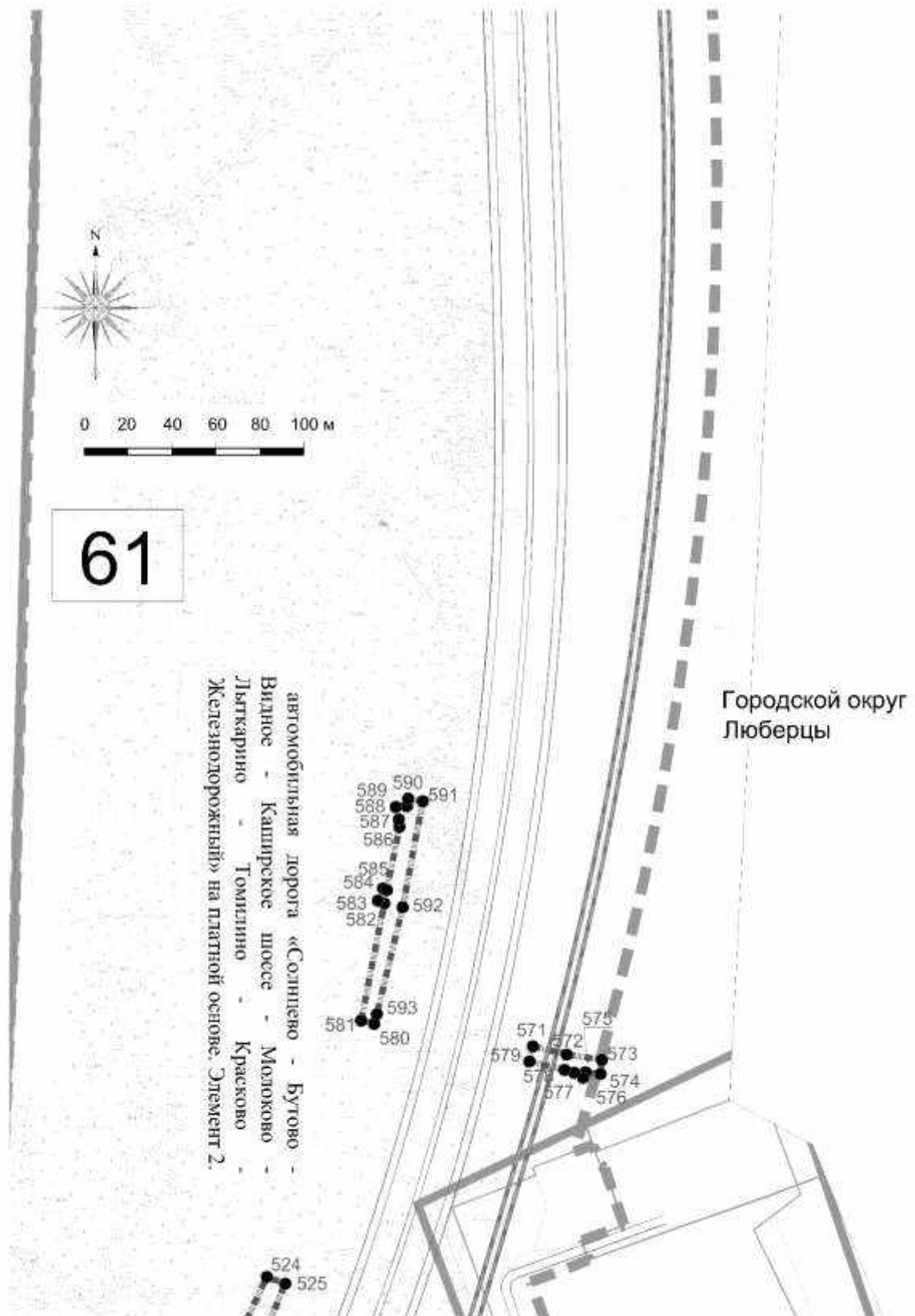
Документация по планировке территории для создания и эксплуатации сети автомобильных дорог общего пользования регионального значения Московской области «Солнцево – Бутово – Видное – Каширское шоссе – Молоково – Лыткарино – Томилино – Красково – Железнодорожный» на платной основе. Элемент 2.

Чертеж границ зон планируемого размещения линейных объектов, подлежащих реконструкции в связи с изменением их местоположения



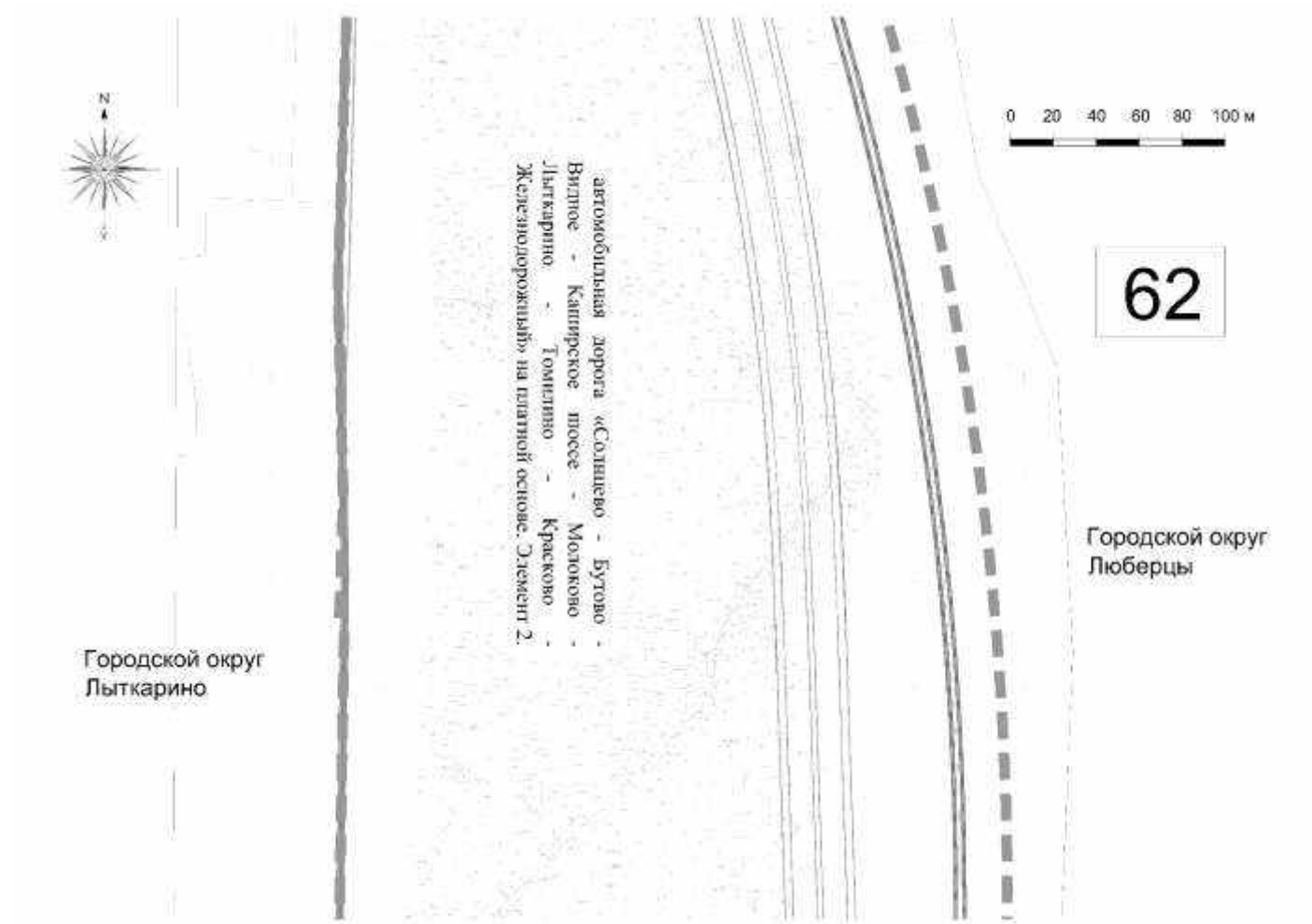
Документация по планировке территории для создания и эксплуатации сети автомобильных дорог общего пользования регионального значения Московской области «Солнцево – Бутово – Видное – Каширское шоссе – Молоково – Лыткарино – Томилино – Красково – Железнодорожный» на платной основе. Элемент 2.

Чертеж границ зон планируемого размещения линейных объектов, подлежащих реконструкции в связи с изменением их местоположения



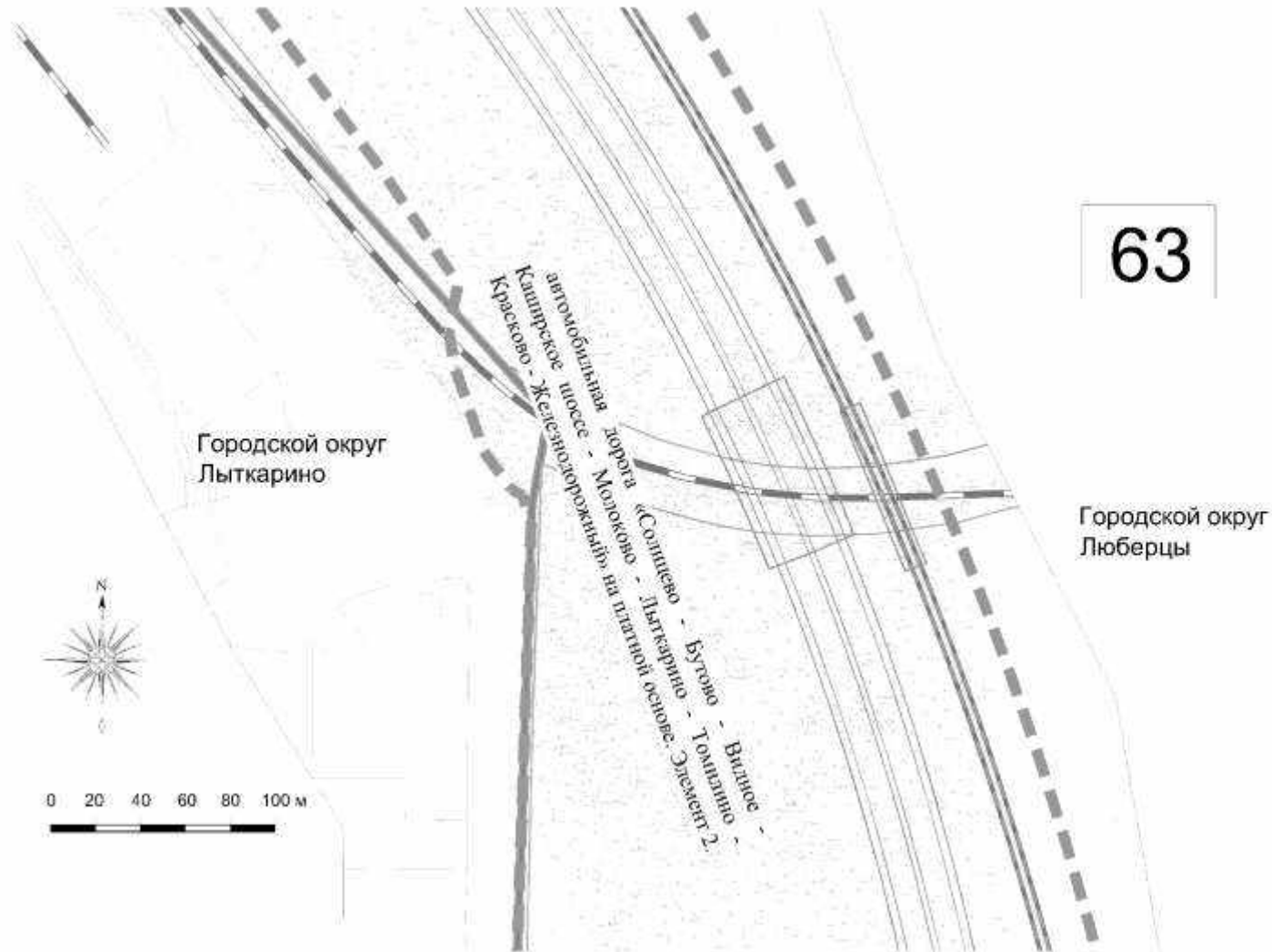
Документация по планировке территории для создания и эксплуатации сети автомобильных дорог общего пользования регионального значения Московской области «Солнцево – Бутово – Видное – Каширское шоссе – Молоково – Лыткарино – Томилино – Красково – Железнодорожный» на платной основе. Элемент 2.

Чертеж границ зон планируемого размещения линейных объектов, подлежащих реконструкции в связи с изменением их местоположения



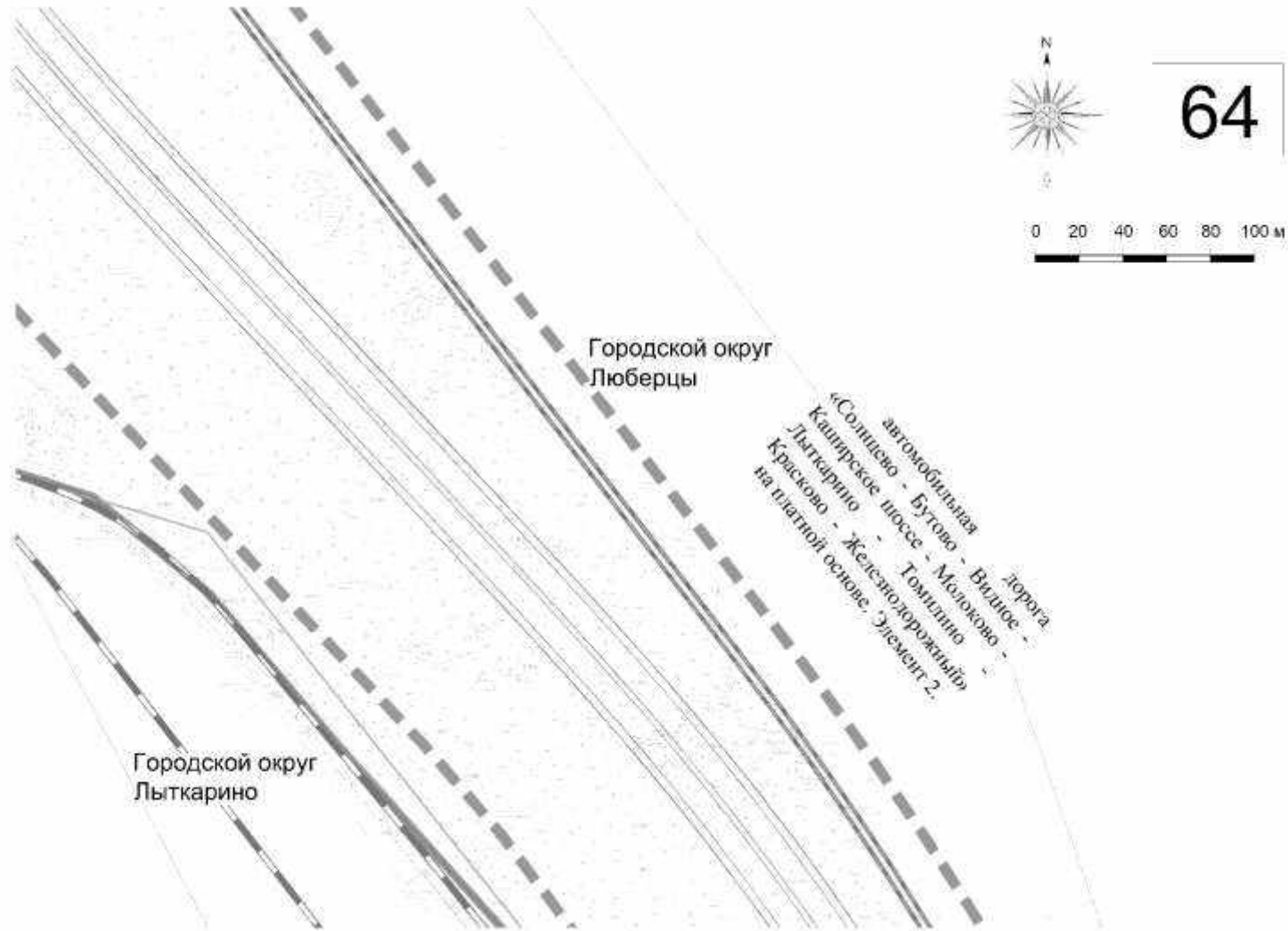
Документация по планировке территории для создания и эксплуатации сети автомобильных дорог общего пользования регионального значения Московской области «Солнцево – Бутово – Видное – Каширское шоссе – Молоково – Лыткарино – Томилино – Красково – Железнодорожный» на платной основе. Элемент 2.

Чертеж границ зон планируемого размещения линейных объектов, подлежащих реконструкции в связи с изменением их местоположения



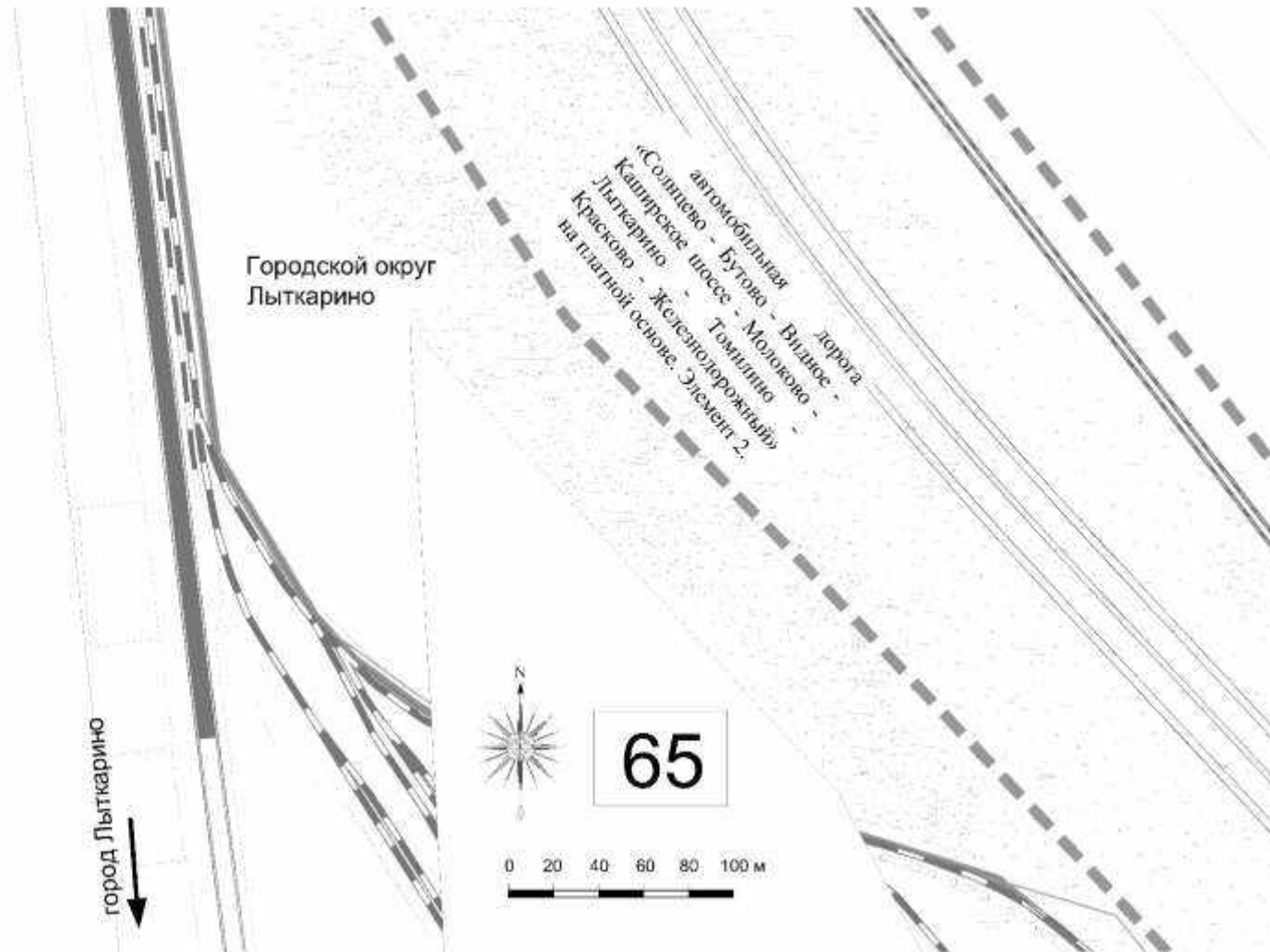
Документация по планировке территории для создания и эксплуатации сети автомобильных дорог общего пользования регионального значения Московской области «Солнцево – Бутово – Видное – Каширское шоссе – Молоково – Лыткарино – Томилино – Красково – Железнодорожный» на платной основе. Элемент 2.

Чертеж границ зон планируемого размещения линейных объектов, подлежащих реконструкции в связи с изменением их местоположения



Документация по планировке территории для создания и эксплуатации сети автомобильных дорог общего пользования регионального значения Московской области «Солнцево – Бутово – Видное – Каширское шоссе – Молоково – Лыткарино – Томилино – Красково – Железнодорожный» на платной основе. Элемент 2.

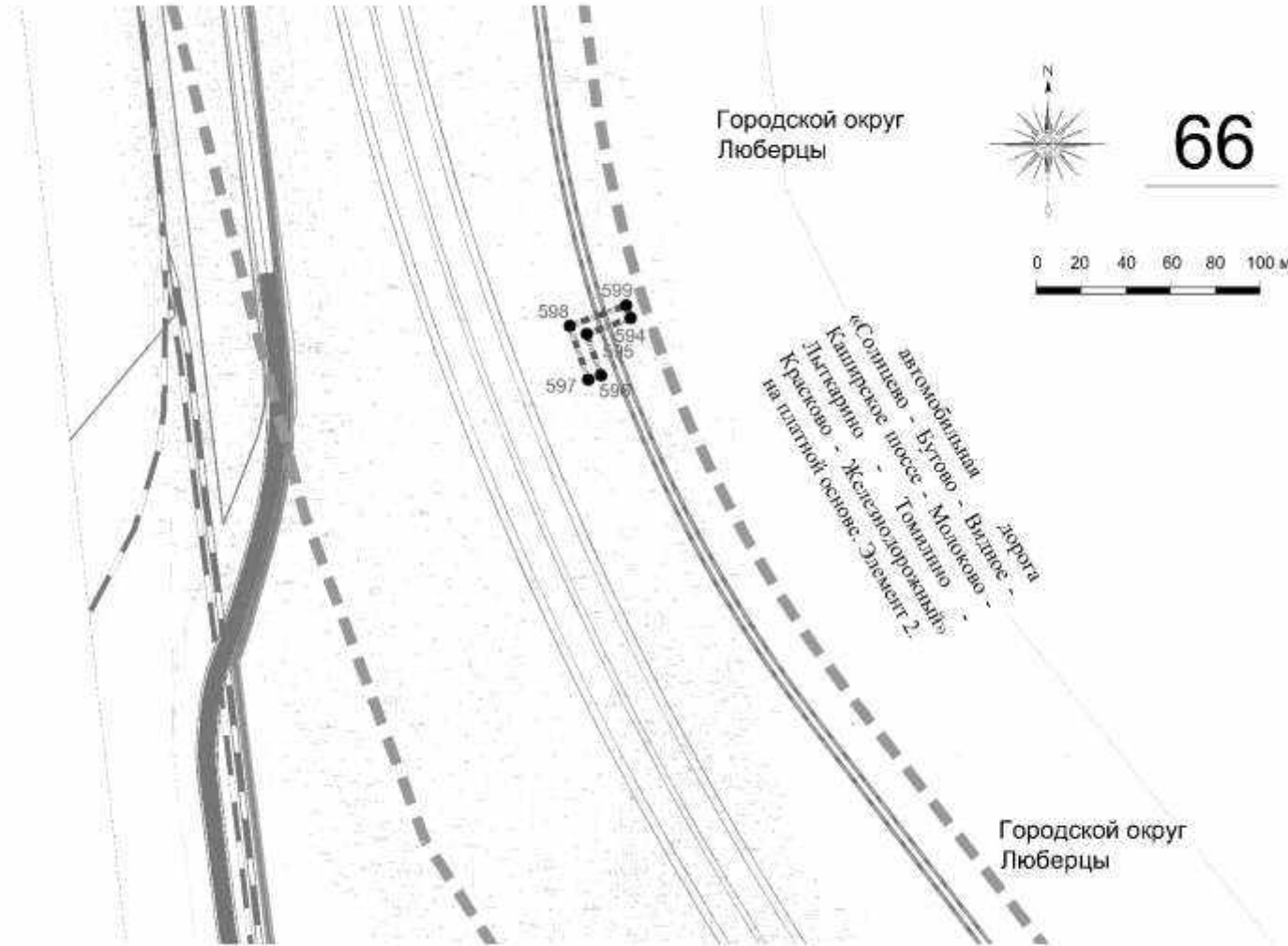
Чертеж границ зон планируемого размещения линейных объектов, подлежащих реконструкции в связи с изменением их местоположения





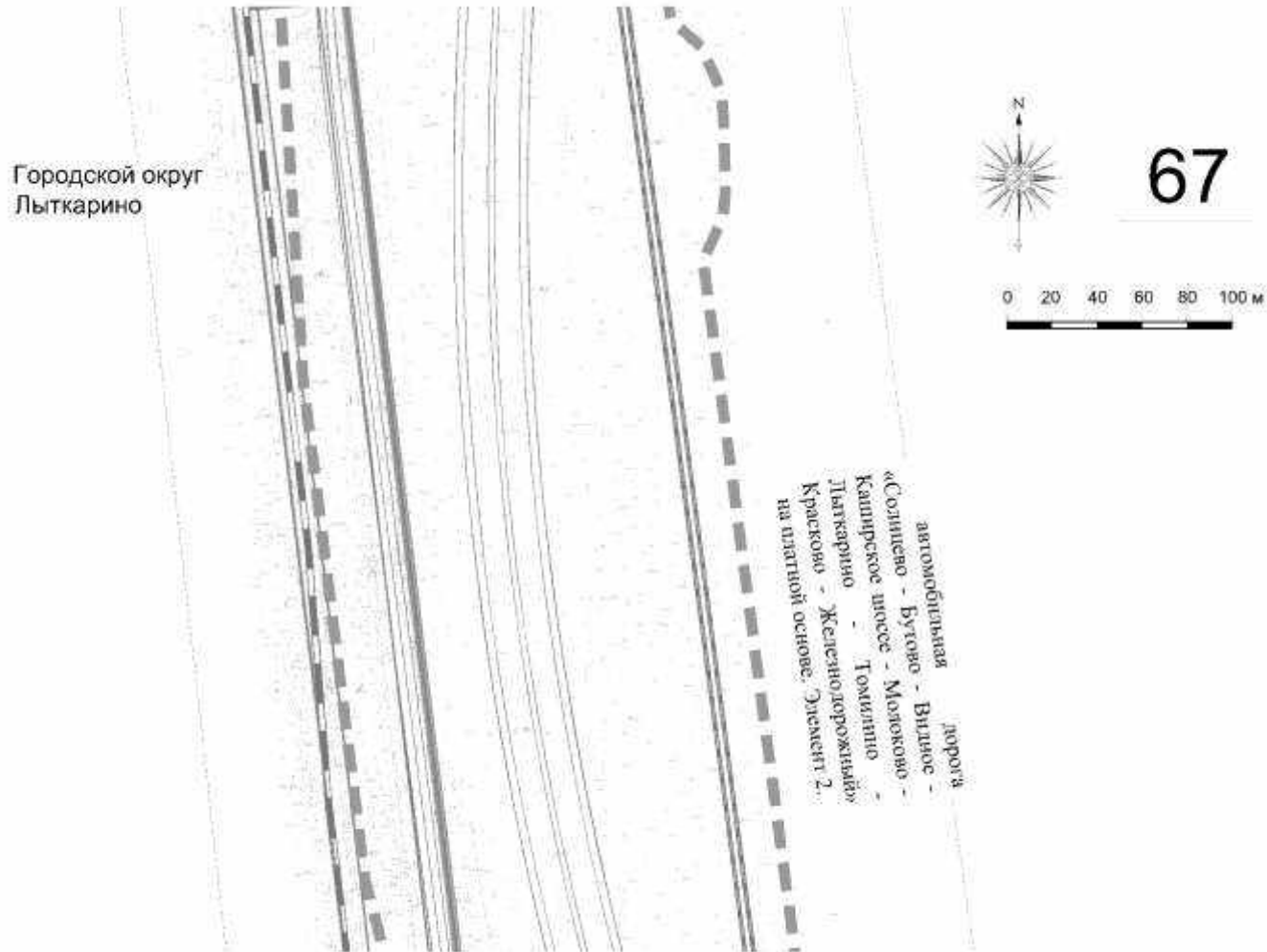
Документация по планировке территории для создания и эксплуатации сети автомобильных дорог общего пользования регионального значения Московской области «Солнцево – Бутово – Видное – Каширское шоссе – Молоково – Лыткарино – Томилино – Красково – Железнодорожный» на платной основе. Элемент 2.

Чертеж границ зон планируемого размещения линейных объектов, подлежащих реконструкции в связи с изменением их местоположения



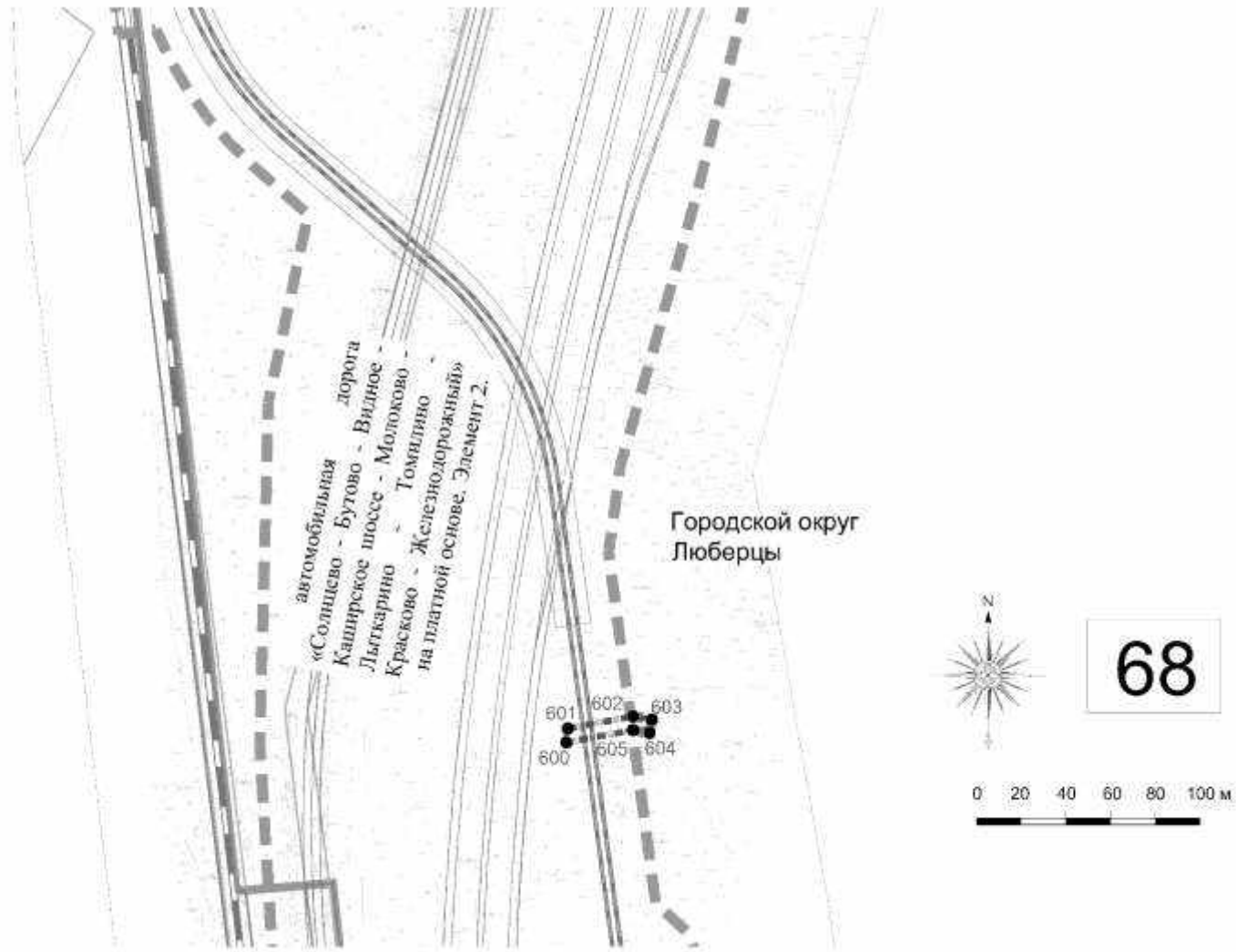
Документация по планировке территории для создания и эксплуатации сети автомобильных дорог общего пользования регионального значения Московской области «Солнцево – Бутово – Видное – Каширское шоссе – Молоково – Лыткарино – Томилино – Красково – Железнодорожный» на платной основе. Элемент 2.

Чертеж границ зон планируемого размещения линейных объектов, подлежащих реконструкции в связи с изменением их местоположения



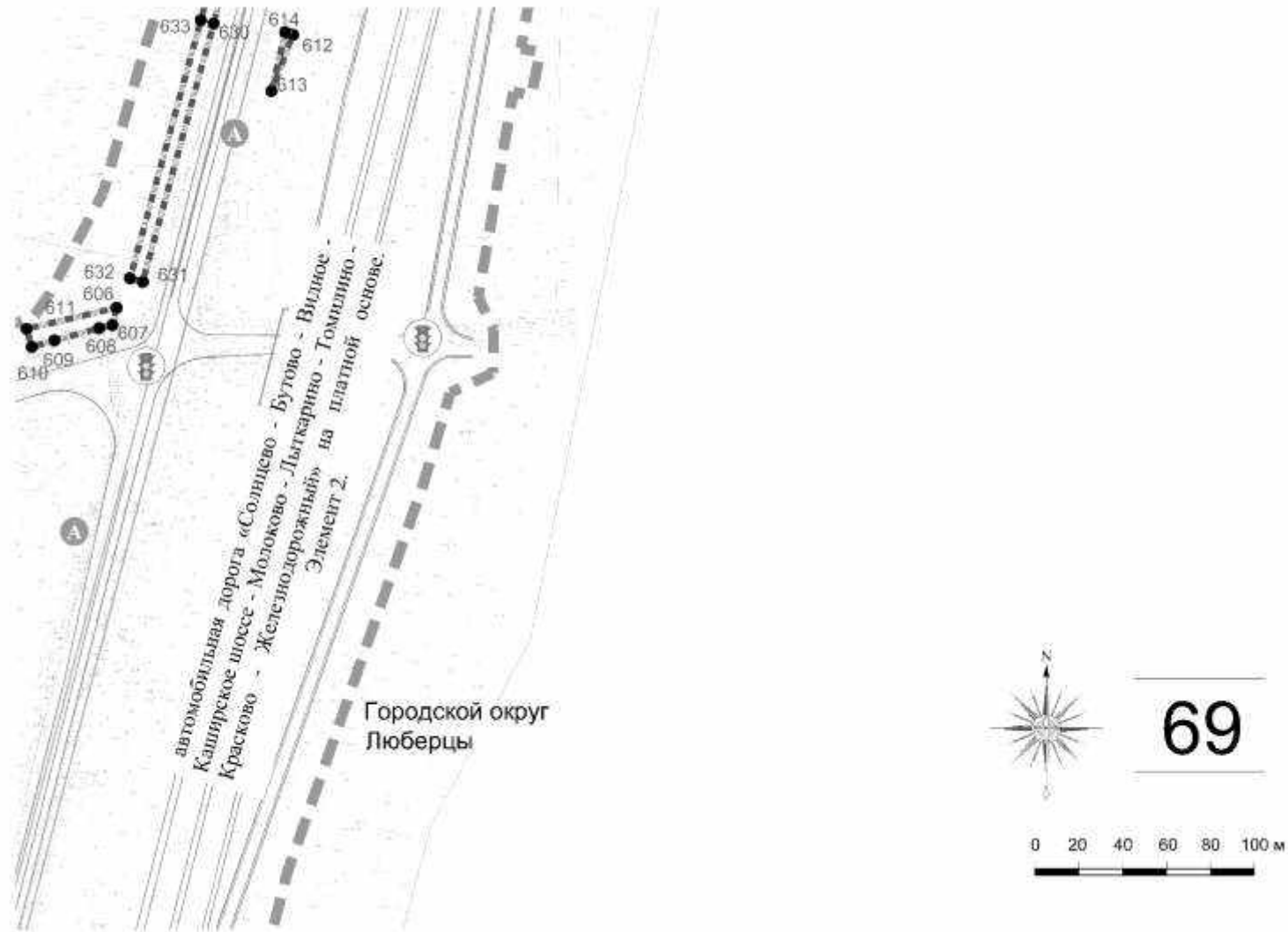
Документация по планировке территории для создания и эксплуатации сети автомобильных дорог общего пользования регионального значения Московской области «Солнцево – Бутово – Видное – Каширское шоссе – Молоково – Лыткарино – Томилино – Красково – Железнодорожный» на платной основе. Элемент 2.

Чертеж границ зон планируемого размещения линейных объектов, подлежащих реконструкции в связи с изменением их местоположения



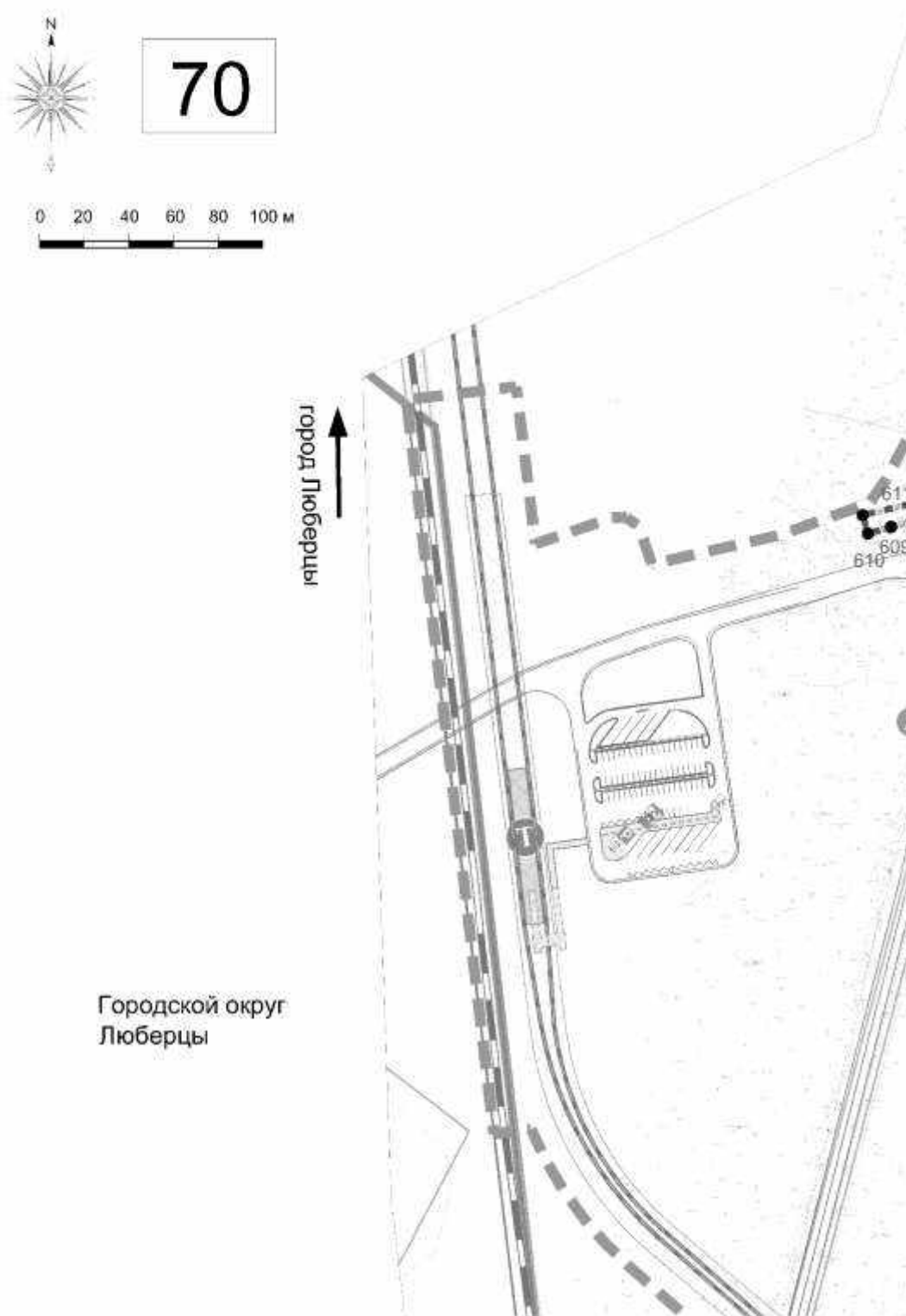
Документация по планировке территории для создания и эксплуатации сети автомобильных дорог общего пользования регионального значения Московской области «Солнцево – Бутово – Видное – Каширское шоссе – Молоково – Лыткарино – Томилино – Красково – Железнодорожный» на платной основе. Элемент 2.

Чертеж границ зон планируемого размещения линейных объектов, подлежащих реконструкции в связи с изменением их местоположения



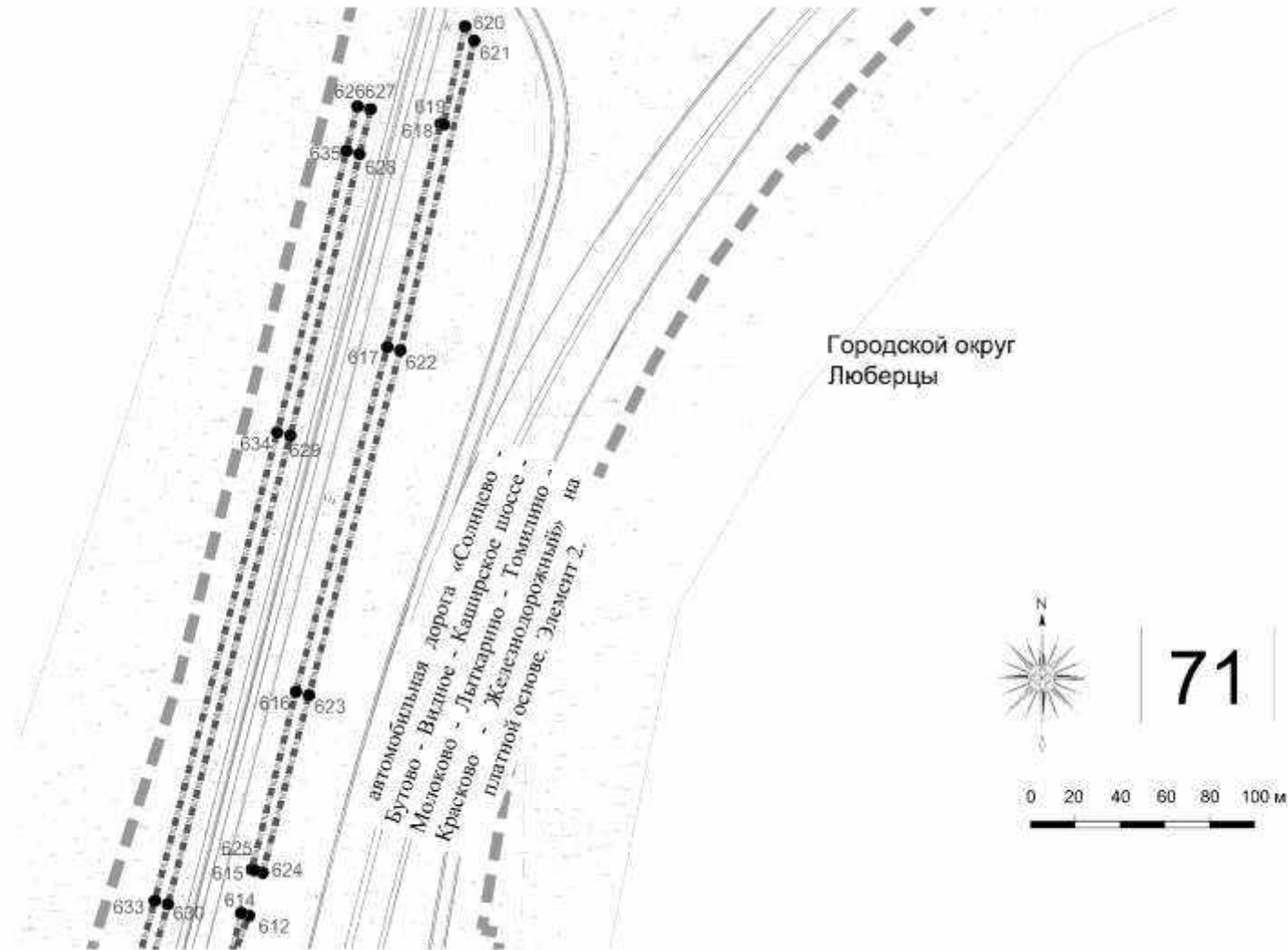
Документация по планировке территории для создания и эксплуатации сети автомобильных дорог общего пользования регионального значения Московской области «Солнцево – Бутово – Видное – Каширское шоссе – Молоково – Лыткарино – Томилино – Красково – Железнодорожный» на платной основе. Элемент 2.

Чертеж границ зон планируемого размещения линейных объектов, подлежащих реконструкции в связи с изменением их местоположения



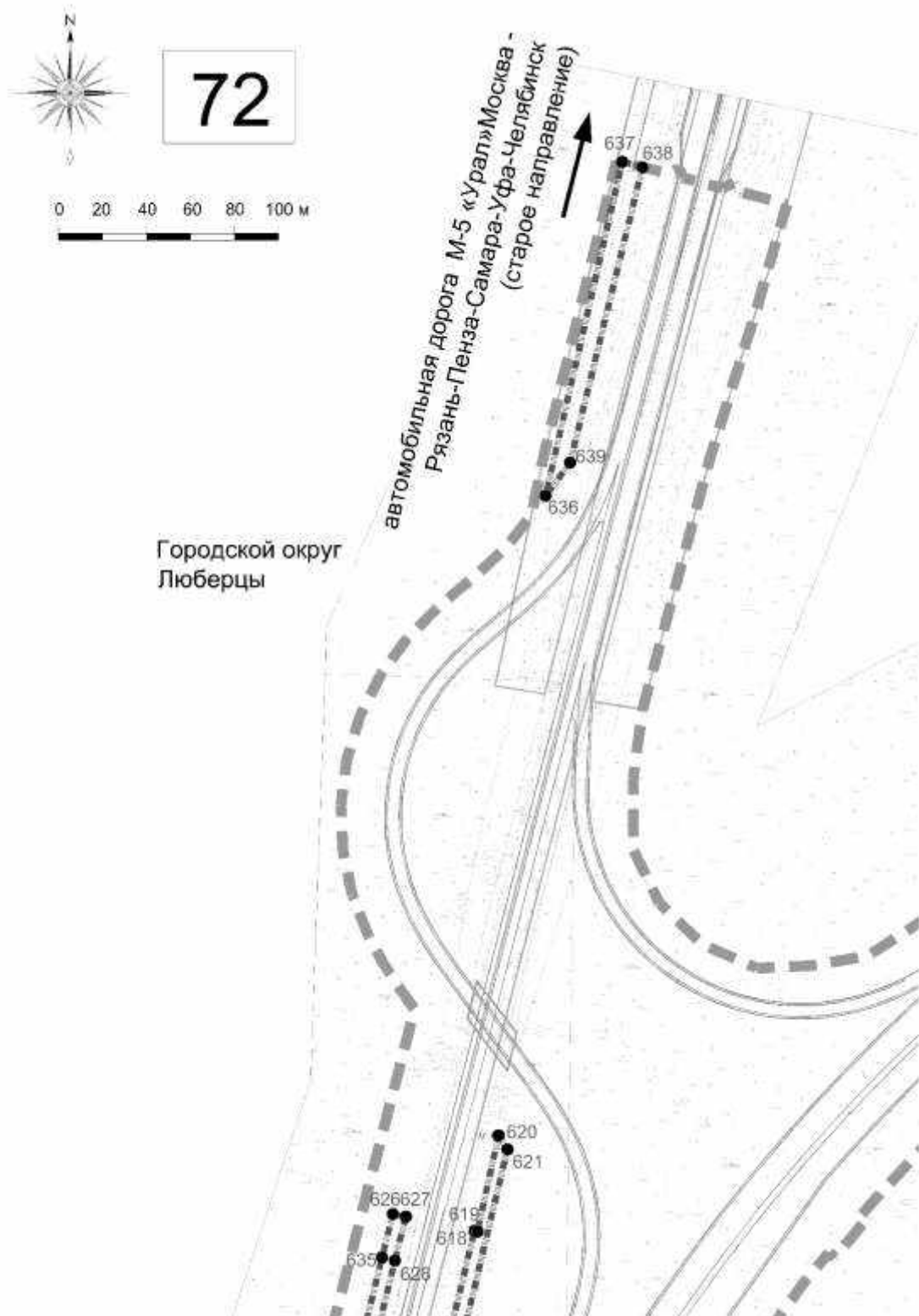
Документация по планировке территории для создания и эксплуатации сети автомобильных дорог общего пользования регионального значения Московской области «Солнцево – Бутово – Видное – Каширское шоссе – Молоково – Лыткарино – Томилино – Красково – Железнодорожный» на платной основе. Элемент 2.

Чертеж границ зон планируемого размещения линейных объектов, подлежащих реконструкции в связи с изменением их местоположения



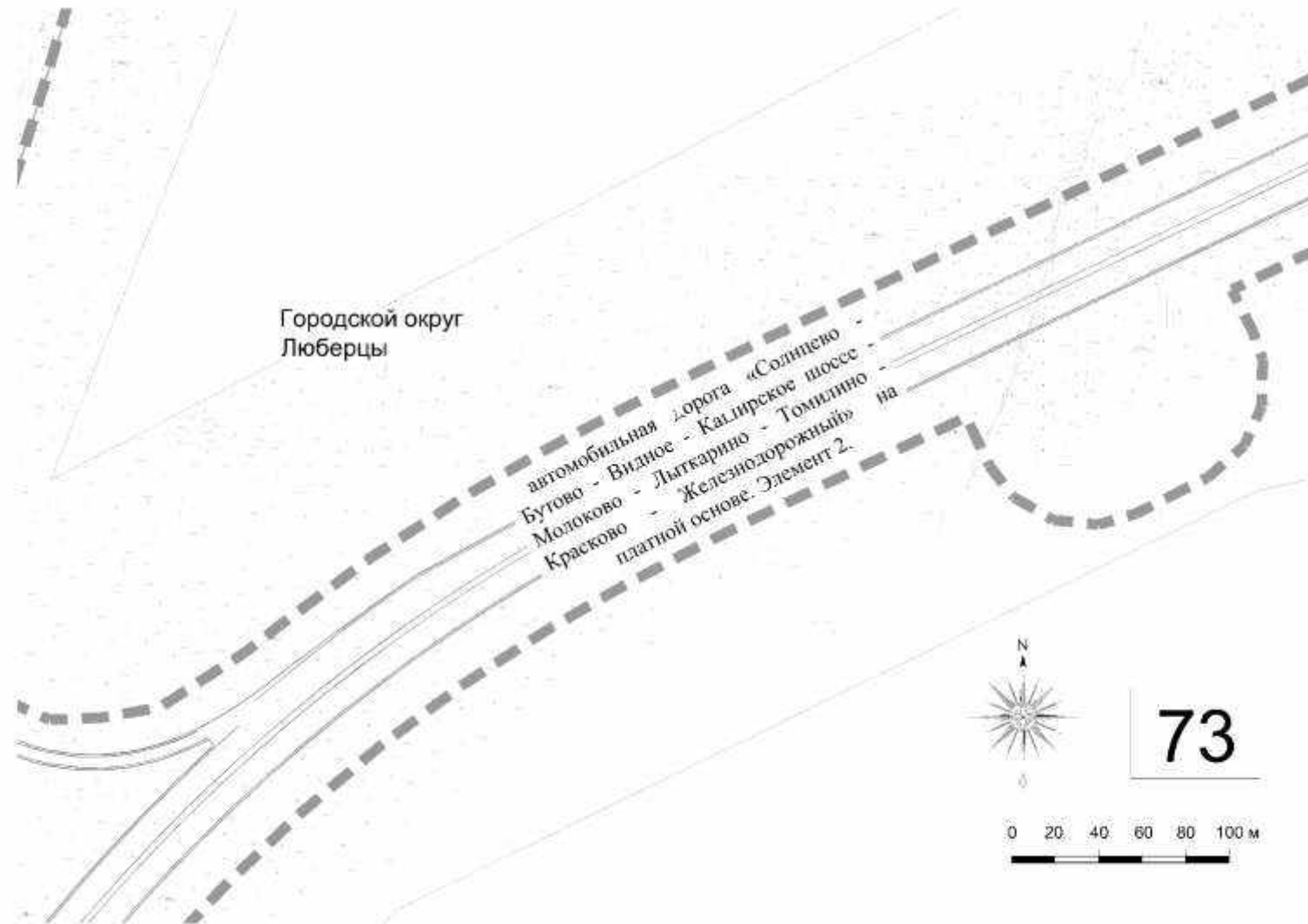
Документация по планировке территории для создания и эксплуатации сети автомобильных дорог общего пользования регионального значения Московской области «Солнцево – Бутово – Видное – Каширское шоссе – Молоково – Лыткарино – Томилино – Красково – Железнодорожный» на платной основе. Элемент 2.

Чертеж границ зон планируемого размещения линейных объектов, подлежащих реконструкции в связи с изменением их местоположения



Документация по планировке территории для создания и эксплуатации сети автомобильных дорог общего пользования регионального значения Московской области «Солнцево – Бутово – Видное – Каширское шоссе – Молоково – Лыткарино – Томилино – Красково – Железнодорожный» на платной основе. Элемент 2.

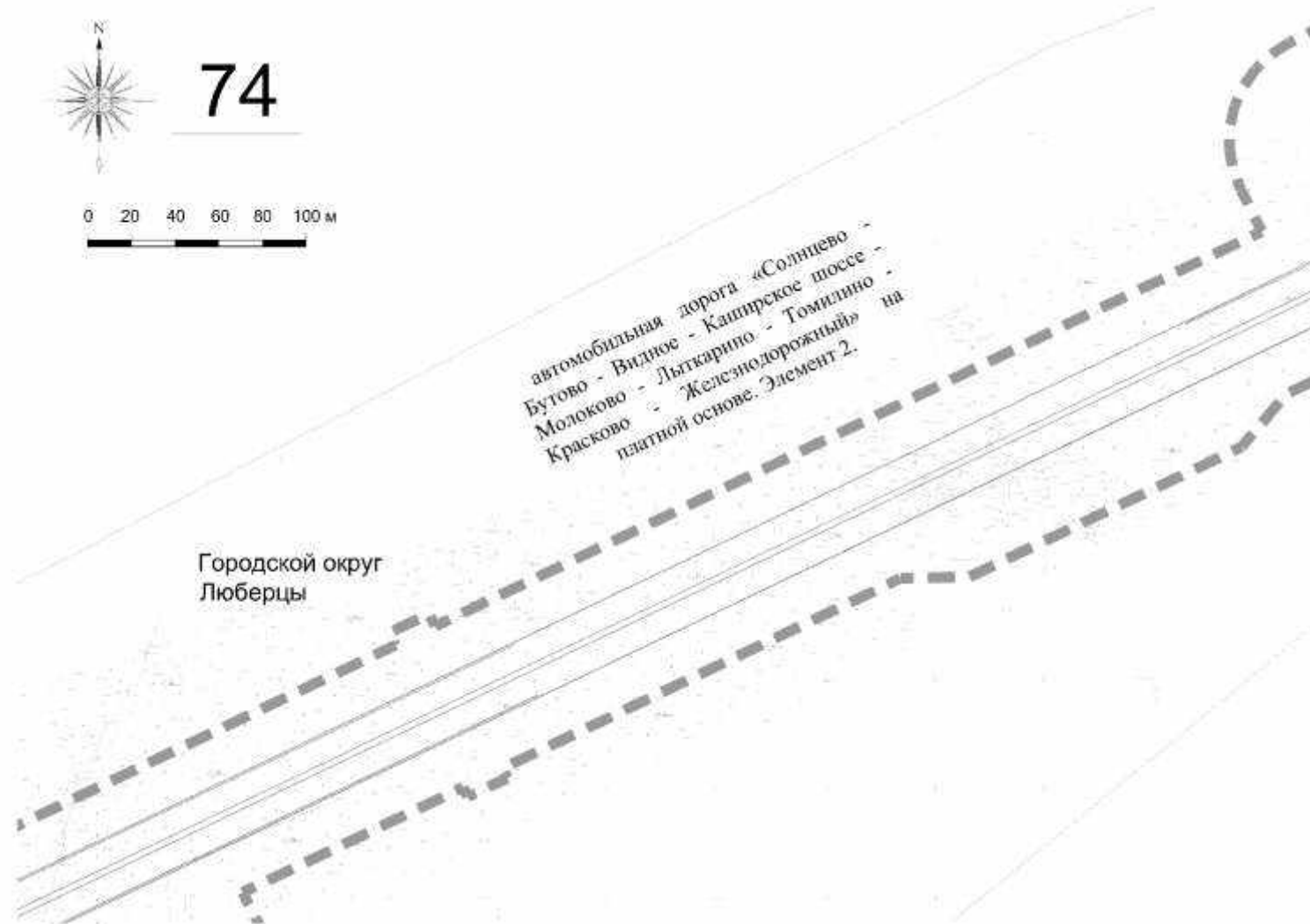
Чертеж границ зон планируемого размещения линейных объектов, подлежащих реконструкции в связи с изменением их местоположения





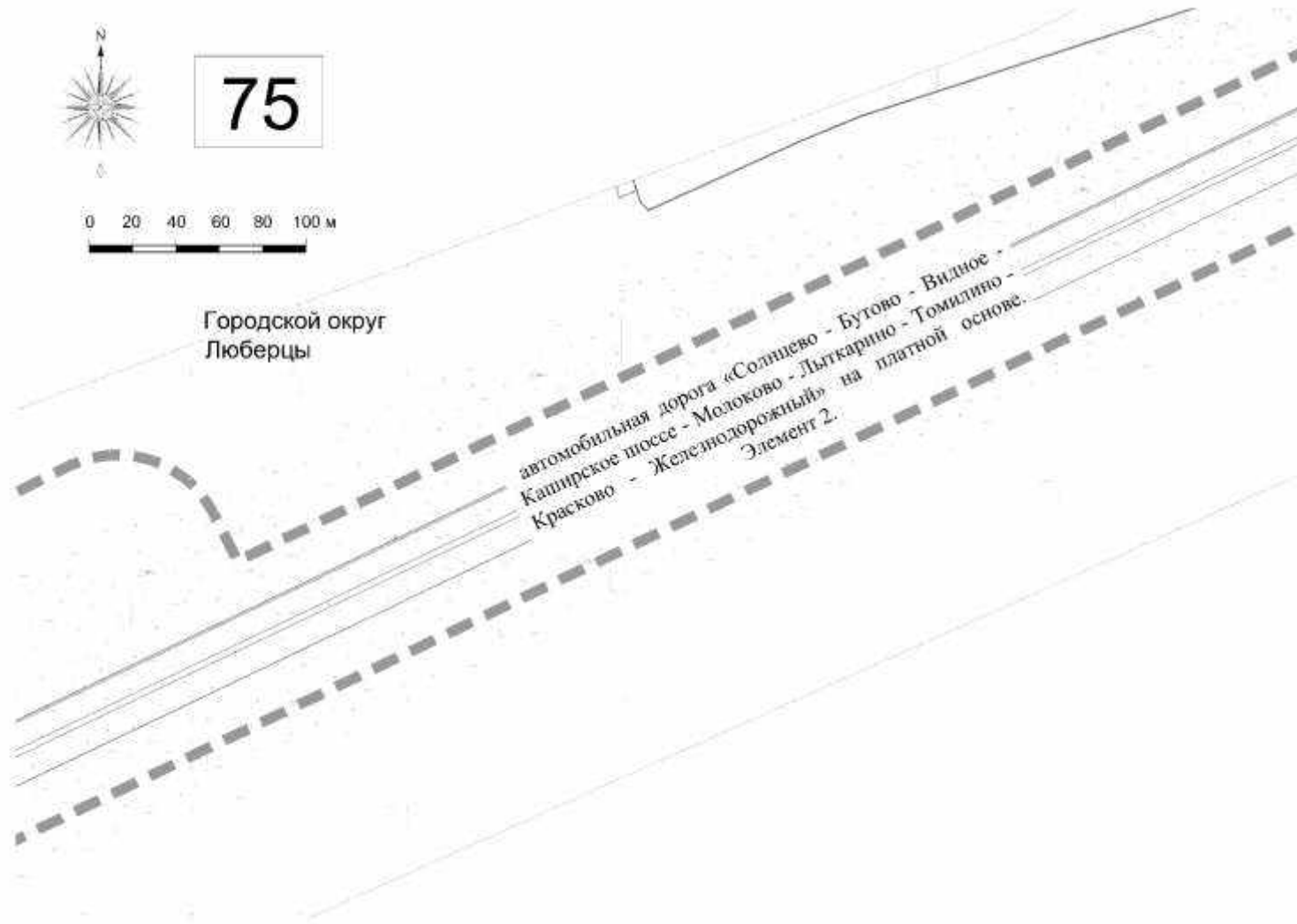
Документация по планировке территории для создания и эксплуатации сети автомобильных дорог общего пользования регионального значения Московской области «Солнцево – Бутово – Видное – Каширское шоссе – Молоково – Лыткарино – Томилино – Красково – Железнодорожный» на платной основе. Элемент 2.

Чертеж границ зон планируемого размещения линейных объектов, подлежащих реконструкции в связи с изменением их местоположения



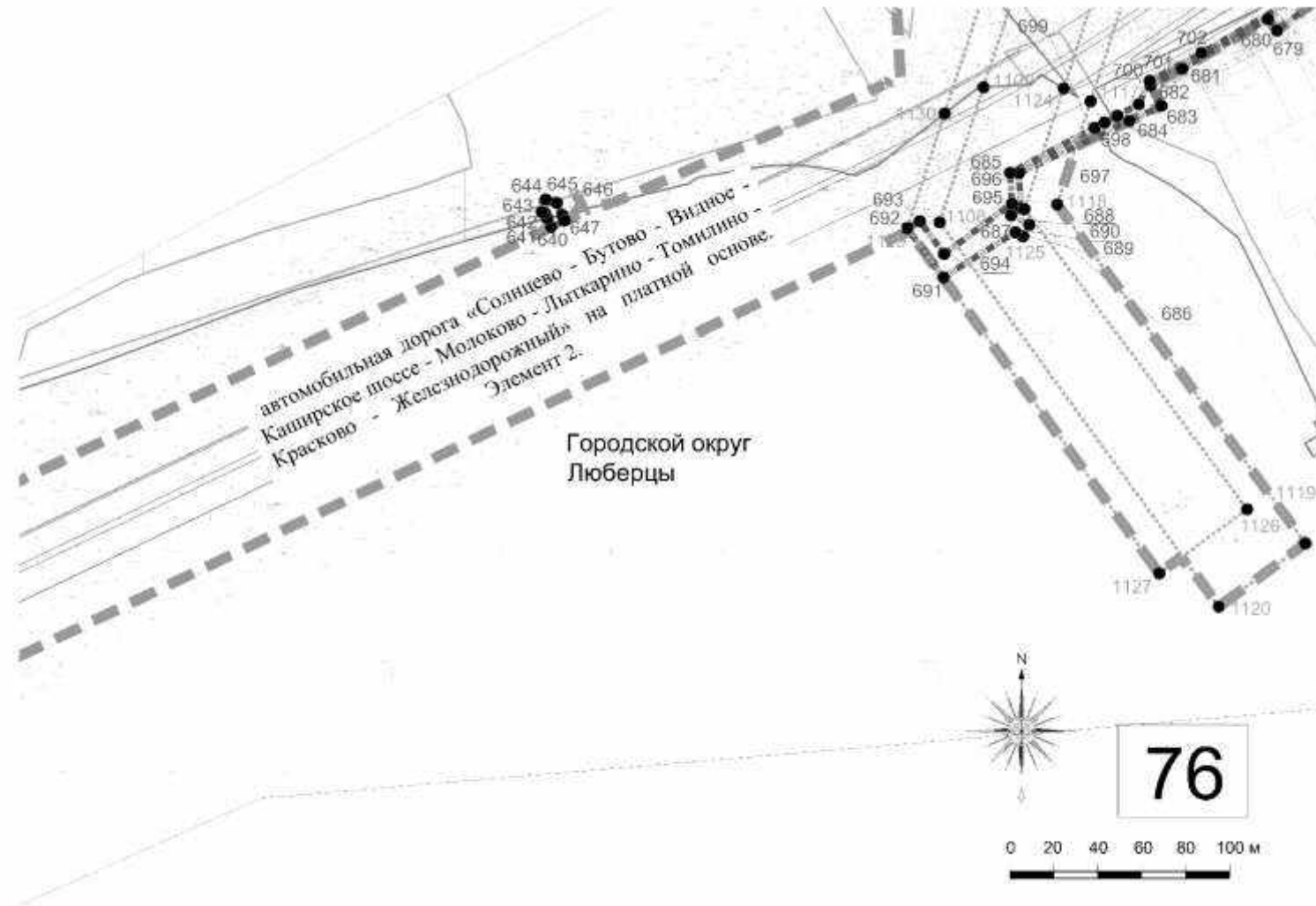
Документация по планировке территории для создания и эксплуатации сети автомобильных дорог общего пользования регионального значения Московской области «Солнцево – Бутово – Видное – Каширское шоссе – Молоково – Лыткарино – Томилино – Красково – Железнодорожный» на платной основе. Элемент 2.

Чертеж границ зон планируемого размещения линейных объектов, подлежащих реконструкции в связи с изменением их местоположения



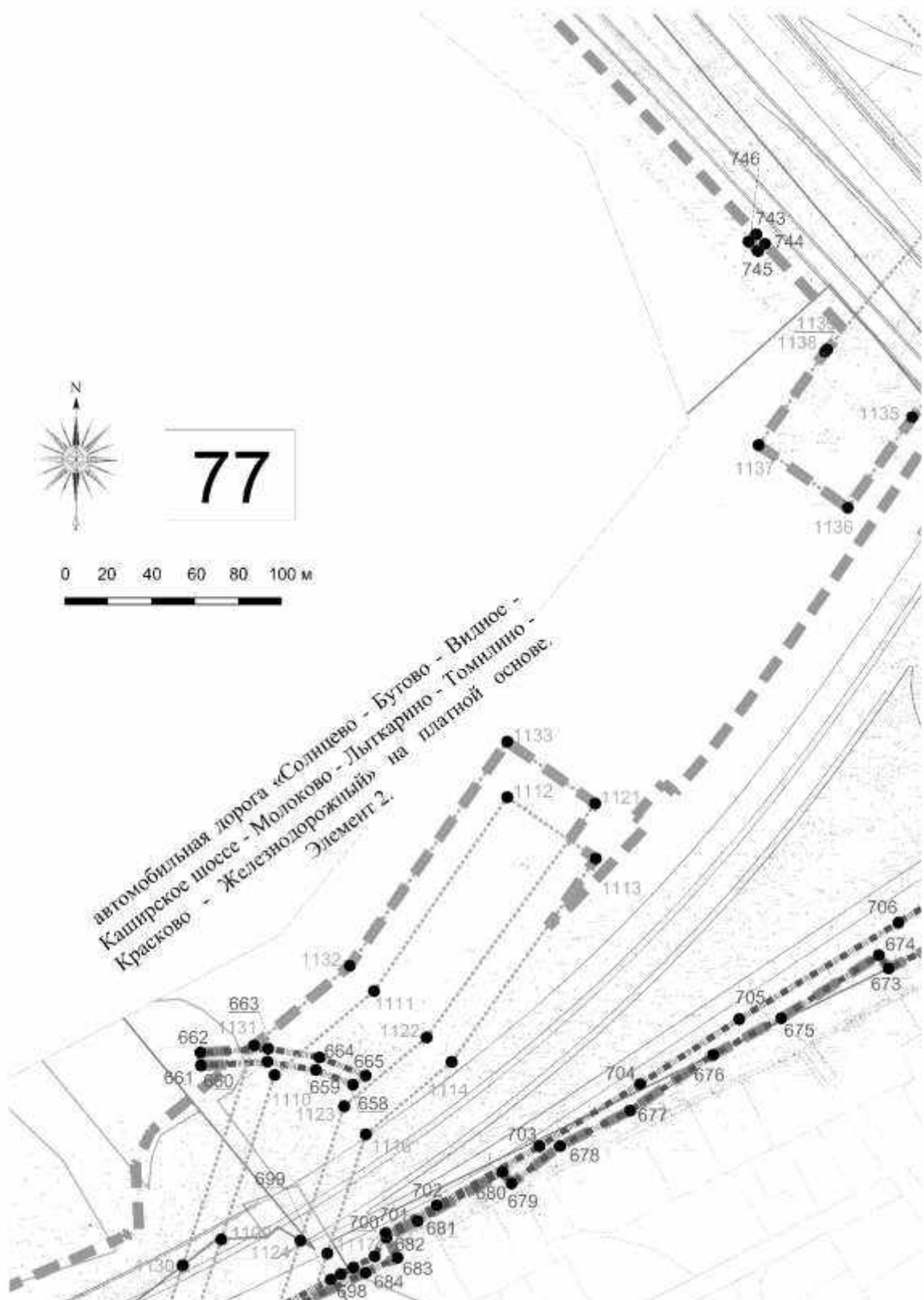
Документация по планировке территории для создания и эксплуатации сети автомобильных дорог общего пользования регионального значения Московской области «Солнцево – Бутово – Видное – Каширское шоссе – Молоково – Лыткарино – Томилино – Красково – Железнодорожный» на платной основе. Элемент 2.

Чертеж границ зон планируемого размещения линейных объектов, подлежащих реконструкции в связи с изменением их местоположения



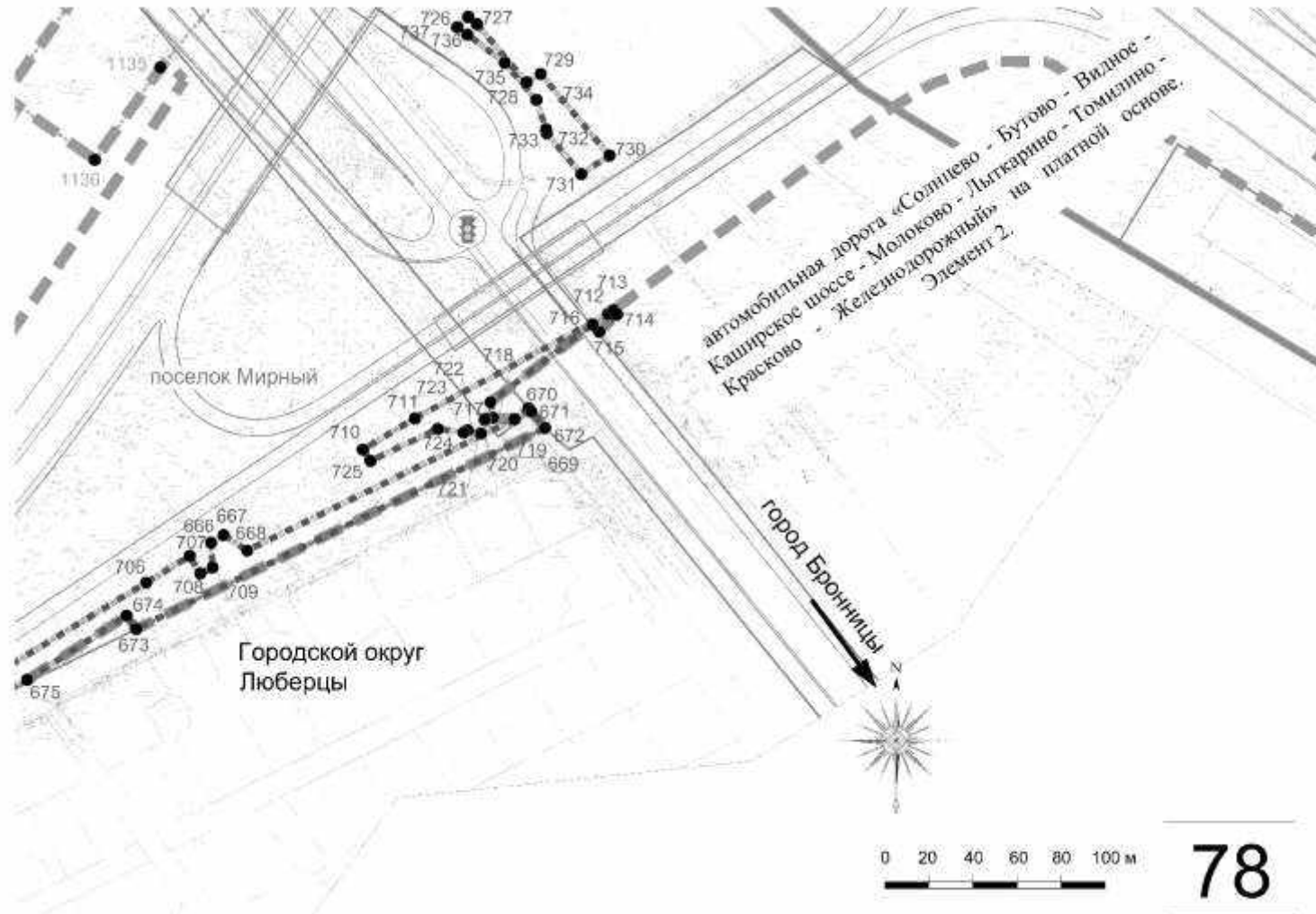
Документация по планировке территории для создания и эксплуатации сети автомобильных дорог общего пользования регионального значения Московской области «Солнцево – Бутово – Видное – Каширское шоссе – Молоково – Лыткарино – Томилино – Красково – Железнодорожный» на платной основе. Элемент 2.

Чертеж границ зон планируемого размещения линейных объектов, подлежащих реконструкции в связи с изменением их местоположения




Документация по планировке территории для создания и эксплуатации сети автомобильных дорог общего пользования регионального значения Московской области «Солнцево – Бутово – Видное – Каширское шоссе – Молоково – Лыткарино – Томилино – Красково – Железнодорожный» на платной основе. Элемент 2.

Чертеж границ зон планируемого размещения линейных объектов, подлежащих реконструкции в связи с изменением их местоположения



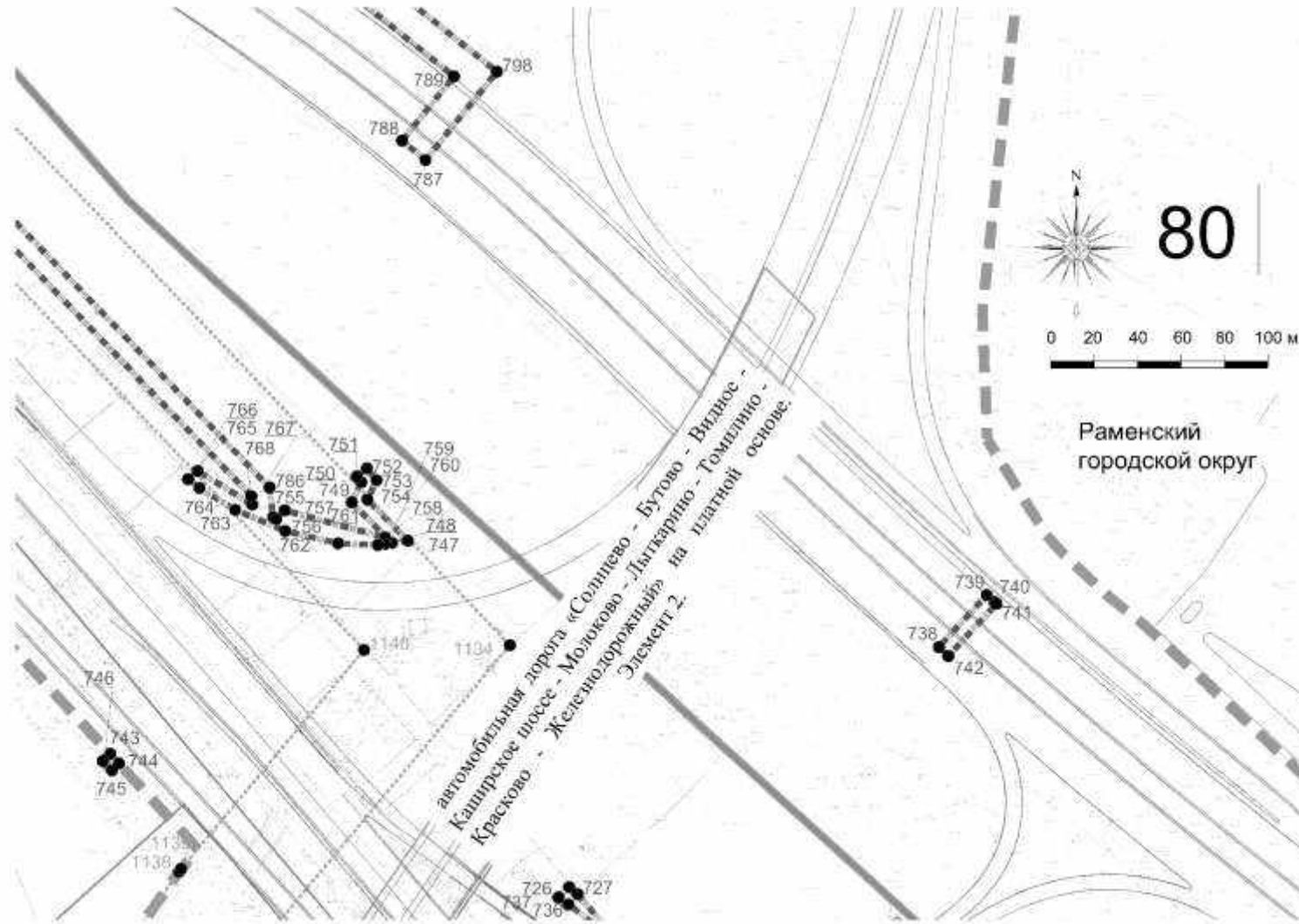
Документация по планировке территории для создания и эксплуатации сети автомобильных дорог общего пользования регионального значения Московской области «Солнцево – Бутово – Видное – Каширское шоссе – Молоково – Лыткарино – Томилино – Красково – Железнодорожный» на платной основе. Элемент 2.

Чертеж границ зон планируемого размещения линейных объектов, подлежащих реконструкции в связи с изменением их местоположения



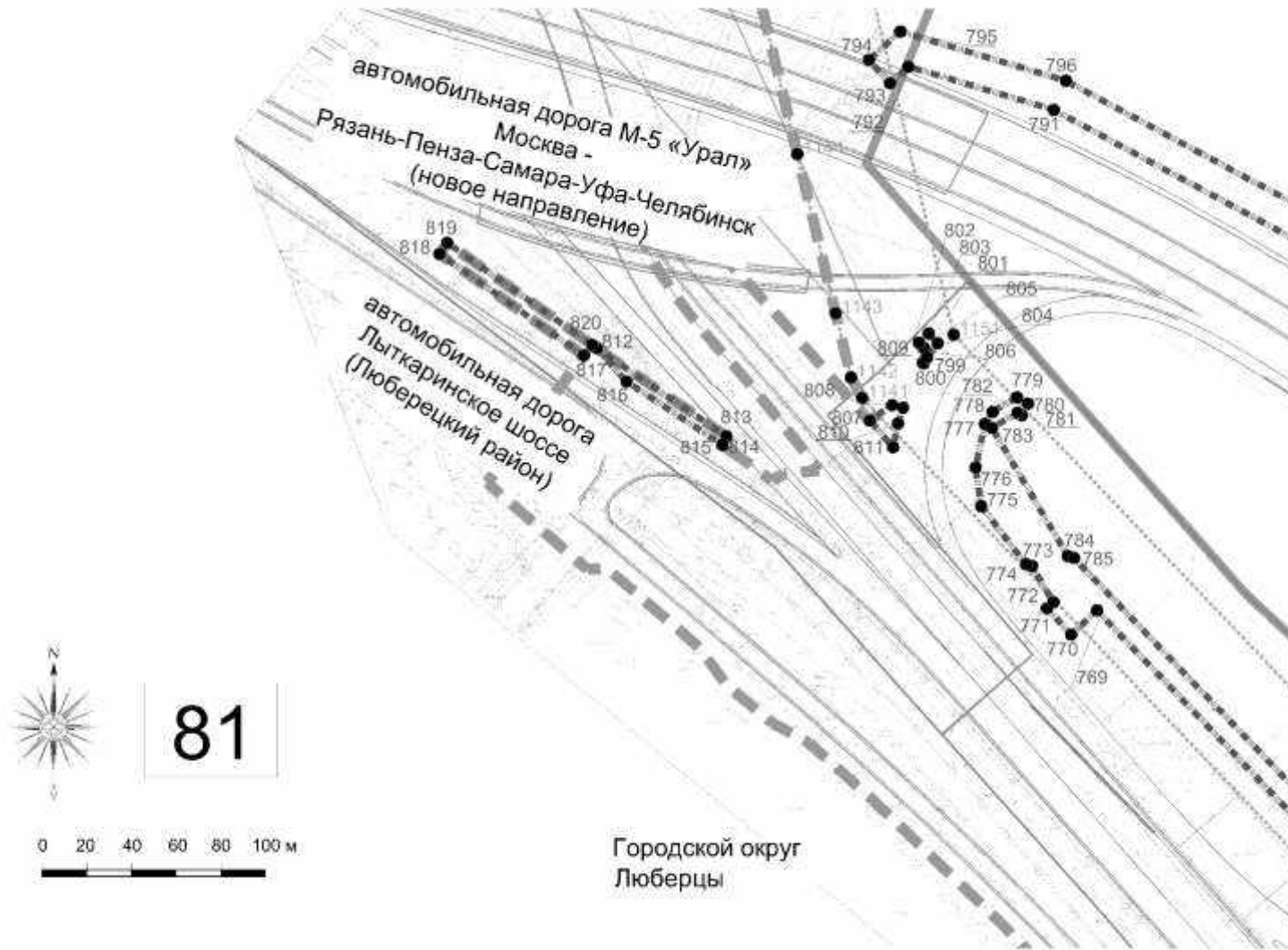
Документация по планировке территории для создания и эксплуатации сети автомобильных дорог общего пользования регионального значения Московской области «Солнцево – Бутово – Видное – Каширское шоссе – Молоково – Лыткарино – Томилино – Красково – Железнодорожный» на платной основе. Элемент 2.

Чертеж границ зон планируемого размещения линейных объектов, подлежащих реконструкции в связи с изменением их местоположения



Документация по планировке территории для создания и эксплуатации сети автомобильных дорог общего пользования регионального значения Московской области «Солнцево – Бутово – Видное – Каширское шоссе – Молоково – Лыткарино – Томилино – Красково – Железнодорожный» на платной основе. Элемент 2.

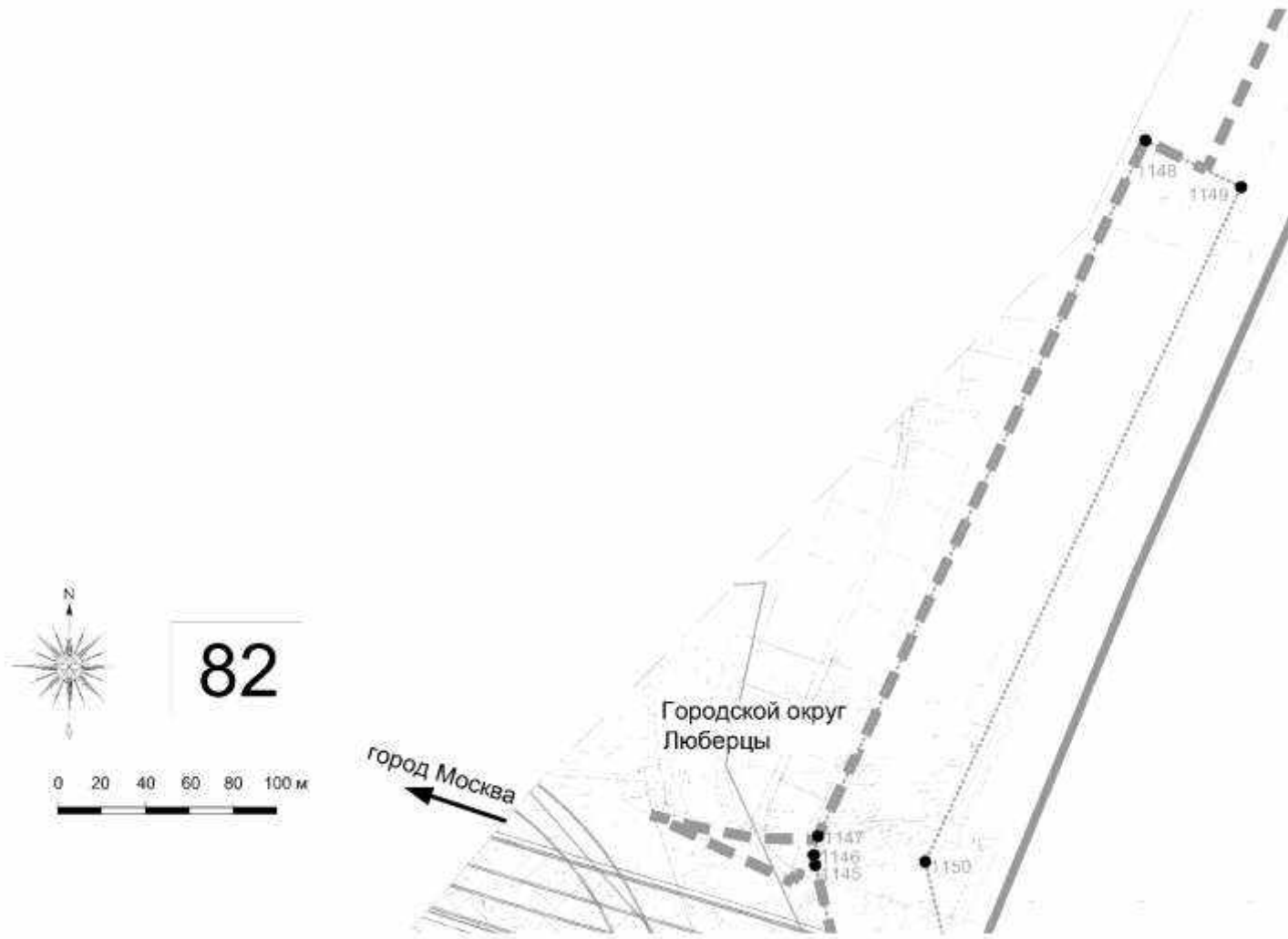
Чертеж границ зон планируемого размещения линейных объектов, подлежащих реконструкции в связи с изменением их местоположения





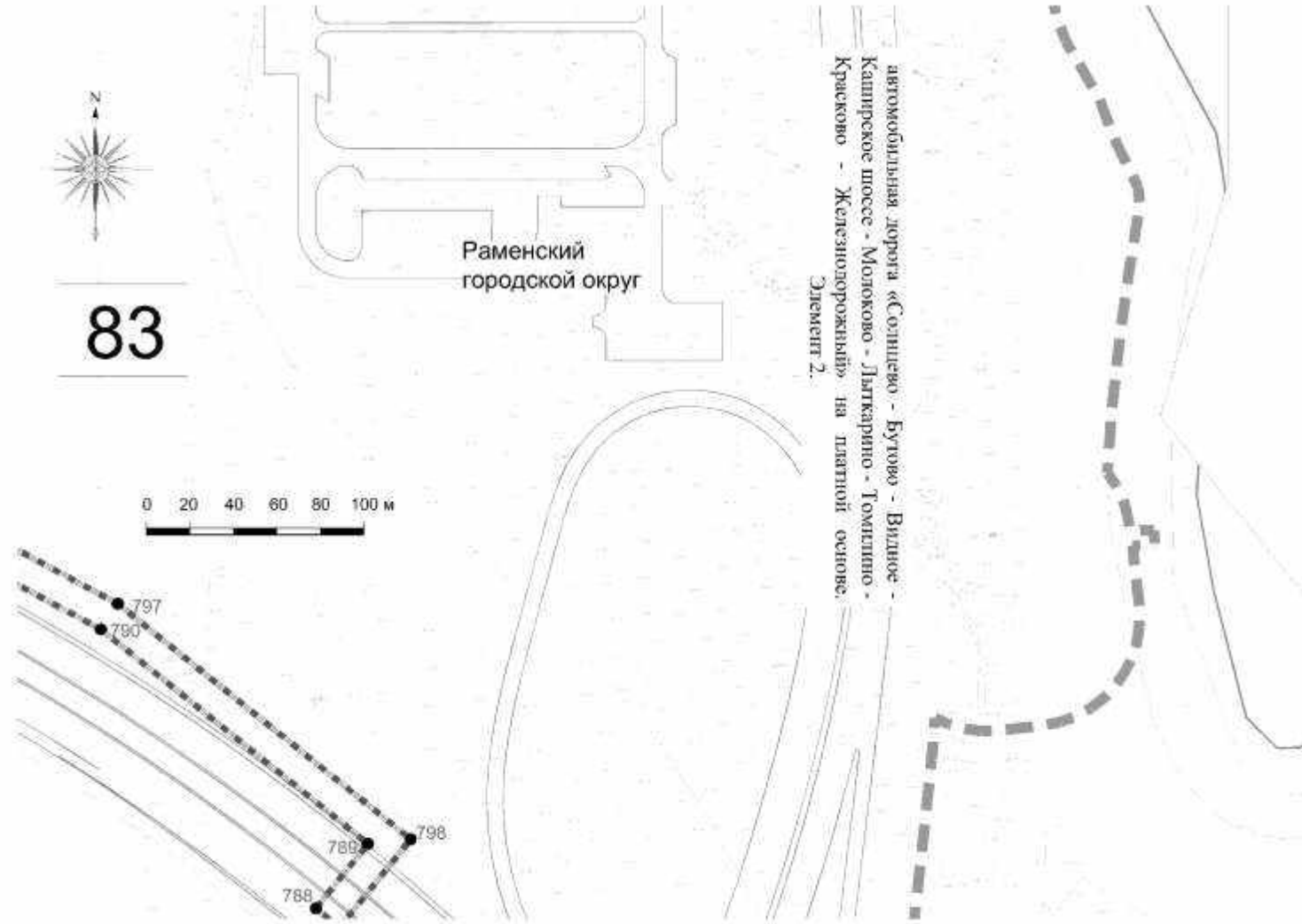
Документация по планировке территории для создания и эксплуатации сети автомобильных дорог общего пользования регионального значения Московской области «Солнцево – Бутово – Видное – Каширское шоссе – Молоково – Лыткарино – Томилино – Красково – Железнодорожный» на платной основе. Элемент 2.

Чертеж границ зон планируемого размещения линейных объектов, подлежащих реконструкции в связи с изменением их местоположения



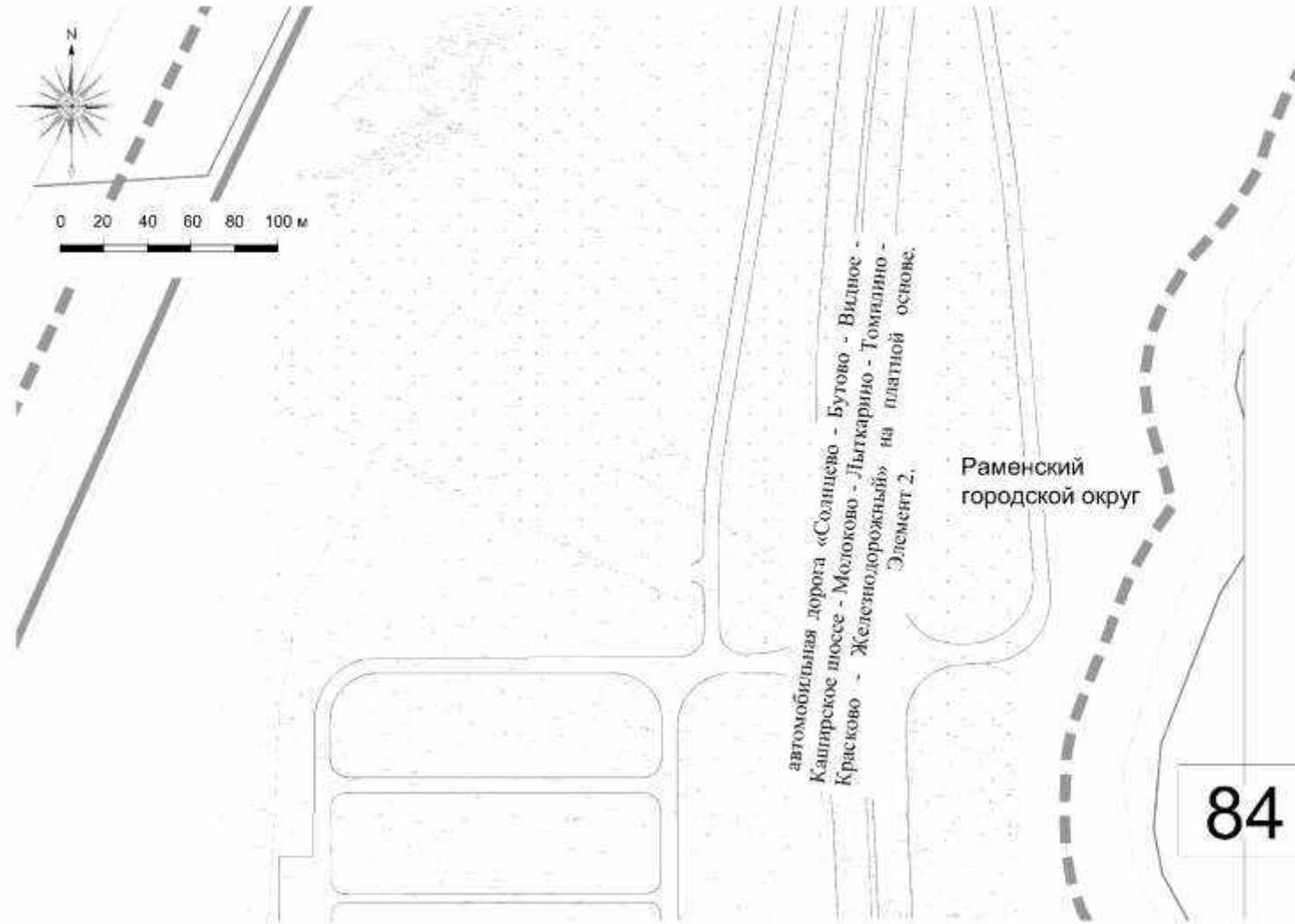
Документация по планировке территории для создания и эксплуатации сети автомобильных дорог общего пользования регионального значения Московской области «Солнцево – Бутово – Видное – Каширское шоссе – Молоково – Лыткарино – Томилино – Красково – Железнодорожный» на платной основе. Элемент 2.

Чертеж границ зон планируемого размещения линейных объектов, подлежащих реконструкции в связи с изменением их местоположения



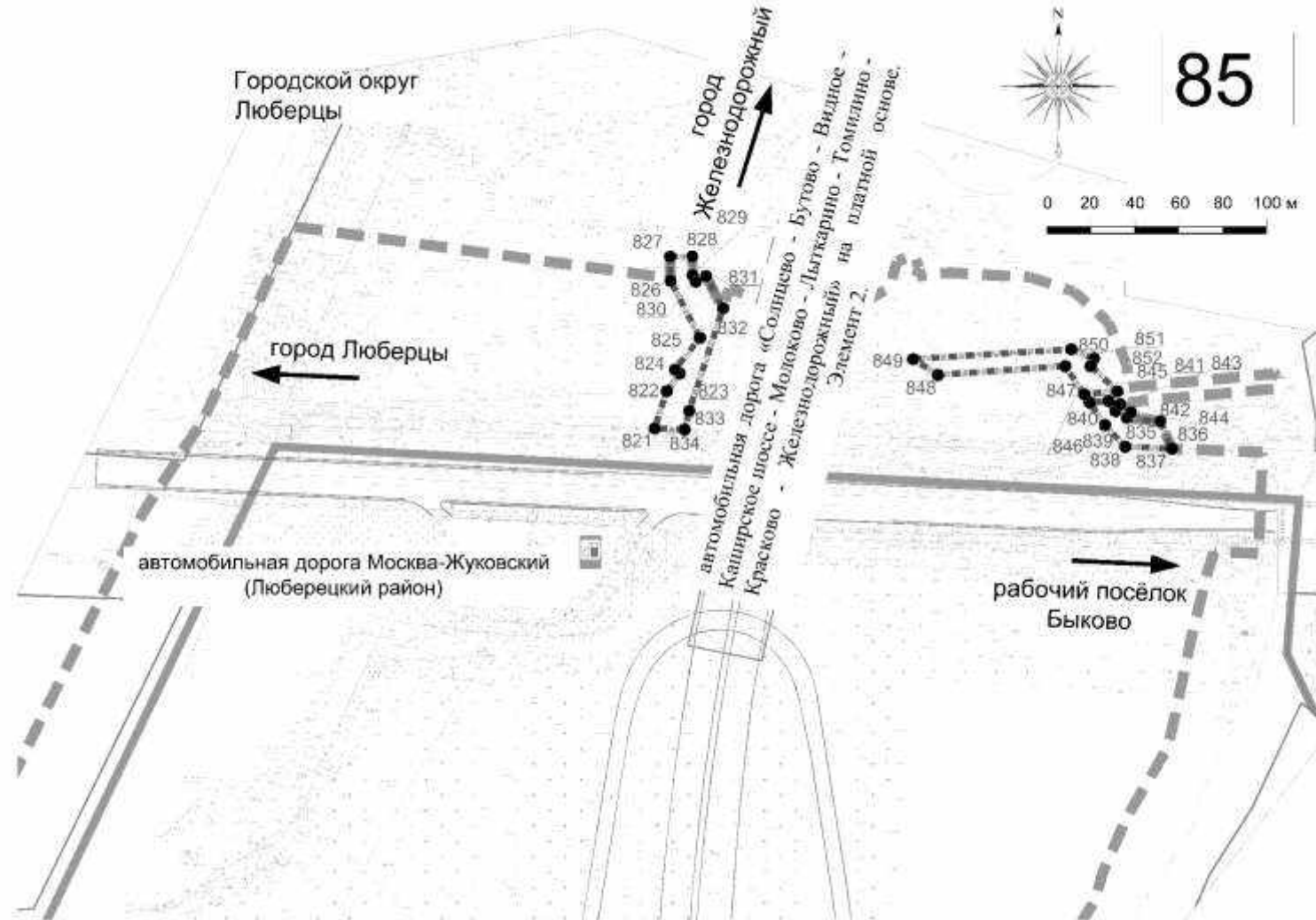
Документация по планировке территории для создания и эксплуатации сети автомобильных дорог общего пользования регионального значения Московской области «Солнцево – Бутово – Видное – Каширское шоссе – Молоково – Лыткарино – Томилино – Красково – Железнодорожный» на платной основе. Элемент 2.

Чертеж границ зон планируемого размещения линейных объектов, подлежащих реконструкции в связи с изменением их местоположения



Документация по планировке территории для создания и эксплуатации сети автомобильных дорог общего пользования регионального значения Московской области «Солнцево – Бутово – Видное – Каширское шоссе – Молоково – Лыткарино – Томилино – Красково – Железнодорожный» на платной основе. Элемент 2.

Чертеж границ зон планируемого размещения линейных объектов, подлежащих реконструкции в связи с изменением их местоположения



## 2. Проект межевания территории

### Раздел 1. Текстовая часть

В проекте межевания территории для создания и эксплуатации сети автомобильных дорог общего пользования регионального значения Московской области «Солнцево – Бутово – Видное – Каширское шоссе – Молоково – Лыткарино – Томилино – Красково – Железнодорожный» на платной основе. Элемент 2 даны предложения по образованию земельных участков, предназначенных для размещения линейных объектов, включающих элементы их обустройства.

Перечень и сведения о площади образуемых земельных участков, предназначенных для размещения линейных объектов капитального строительства – сети автомобильных дорог «Солнцево – Бутово – Видное – Каширское шоссе – Молоково – Лыткарино – Томилино – Красково – Железнодорожный», линейных объектов, подлежащих реконструкции в связи с изменением их местоположения, линии рельсового скоростного пассажирского транспорта («Москва – Бутово – Щербинка – Видное», «Москва (ст. м. Царицыно) – аэропорт Домодедово», «Молоково – Видное», «Молоково – Подольск – Домодедово – Раменское», «Люберцы – Лыткарино – Молоково»), автомобильной дороги Каширское шоссе, объектов капитального строительства комплексов обслуживания дороги, объектов капитального строительства комплексов обслуживания дороги, включающих размещение автозаправочных станций, которые будут отнесены к территориям общего пользования или имуществу общего пользования, в том числе в отношении которых предполагаются резервирование и (или) изъятие для государственных или муниципальных нужд, сведения о целевом назначении лесов, а также местоположении образуемого земельного участка в соответствии с данными Комитета лесного хозяйства Московской области приведены в таблице 1 «Ведомость образуемых земельных участков».

Перечень и сведения о виде разрешенного использования лесного участка, количественных и качественных характеристиках лесного участка приведены в соответствии с выписками из государственного лесного реестра о лесных кварталах и о лесотаксационных выделах содержатся в таблице 2 «Характеристика земель лесного фонда по данным Комитета лесного хозяйства Московской области (Подольское лесничество, участковое лесничество: Богдановское, квартал 17, 19, 21, 22, 23, 24, Подольское лесничество, участковое лесничество: Видновское, квартал 31, 32; Подольское лесничество, участковое лесничество: Коробовское, квартал 2, 3, 5, 6, 7, 8, 9, 10, 11, 12, 13, 14, 15; Подольское лесничество, участковое лесничество: Томилинское, квартал 23, 24, 26, 27, 28, 31, 32, 33, 38, 41, 49, 50, 59, 60, 63, 70)».

Границы образуемых и изменяемых земельных участков, а также условные номера образуемых земельных участков и номера поворотных точек их границ отображены в графическом материале «Чертеж межевания территории».

Координаты поворотных точек границ образуемых земельных участков приведены в каталоге координат поворотных точек границ образуемых земельных участков в системе координат МСК-50 (Таблица 3)..

Площади в границах публичных сервитутов (планируемых) представлены в таблице 4 «Публичные сервитуты (планируемые)».

Площади в границах публичных сервитутов (планируемых) в зонах планируемого размещения линейных объектов, подлежащих реконструкции в связи с изменением их местоположения – объектов электроснабжения ПАО «ФСК ЕЭС», объектов электроснабжения ПАО «Россети Московский регион», объектов газоснабжения ООО «Газпром Трансгаз Москва», объектов водоснабжения АО «Мосводоканал» представлены в таблице 5 «Ведомость публичных сервитутов (планируемых) в зоне планируемого размещения линейных объектов, подлежащих реконструкции в связи с изменением их местоположения - объектов электроснабжения ПАО «ФСК ЕЭС», объектов электроснабжения ПАО «Россети Московский регион», объектов газоснабжения ООО «Газпром Трансгаз Москва», объектов водоснабжения АО «Мосводоканал»».

Координаты поворотных точек границ публичных сервитутов (планируемых) приведены в каталоге координат поворотных точек границ публичных сервитутов (планируемых) в системе координат МСК-50 (Таблица 6).

Координаты поворотных точек границ публичных сервитутов (планируемых) в зоне планируемого размещения линейных объектов, подлежащих реконструкции в связи с изменением их местоположения - объектов электроснабжения ПАО «ФСК ЕЭС», объектов электроснабжения ПАО «Россети Московский регион», объектов газоснабжения ООО «Газпром Трансгаз Москва», объектов водоснабжения АО «Мосводоканал» приведены в каталоге координат поворотных точек границ публичных сервитутов (планируемых) в зоне планируемого размещения линейных объектов, подлежащих реконструкции в связи с изменением их местоположения – объектов электроснабжения ПАО «ФСК ЕЭС», объектов электроснабжения ПАО «Россети Московский регион», объектов газоснабжения ООО «Газпром Трансгаз Москва», объектов водоснабжения АО «Мосводоканал» в системе координат МСК-50 (Таблица 7).

Границы публичных сервитутов (планируемых), отображены в графическом материале «Чертеж межевания территории».

## Ведомость образуемых земельных участков

Порядковый № земельного участка	Кадастровый номер исходного земельного участка	Площадь исходного земельного участка кв. м	Вид разрешенного использования исходного земельного участка <sup>1</sup>	Условный номер образуемого земельного участка	Планируемый вид разрешенного использования земельных участков (код)	Площадь испрашиваемого земельного участка кв. м	Способ образования	Целевое назначение лесов	Примечание
Образуемые земельные участки в зоне планируемого размещения линейного объекта капитального строительства - сети автомобильных дорог общего пользования регионального значения «Солнцево – Бутово – Видное – Каширское шоссе – Молоково – Лыткарино – Томилино – Красково – Железнодорожный» (2 элемент)									
1	50:21:0060403:8600	622	Индивидуальные жилые дома, гаражи	50:21:0060403:8600:3У1	Улично-дорожная сеть (12.0.1)	218	Путем раздела земельного участка с кадастровым номером 50:21:0060403:8600	-	-
2	50:21:0060403:8217	10766	Производственные объекты, объекты коммунального и складского назначения	50:21:0060403:8217:3У1	Транспорт (7.0)	3418	Путем раздела земельного участка с кадастровым номером 50:21:0060403:8217	-	-

<sup>1</sup> Далее по тексту в сносках приведены виды разрешенного использования земельных участков в соответствии со сведениями Единого государственного реестра недвижимости

Порядковый № земельного участка	Кадастровый номер исходного земельного участка	Площадь исходного земельного участка кв. м	Вид разрешенного использования исходного земельного участка <sup>1</sup>	Условный номер образуемого земельного участка	Планируемый вид разрешенного использования земельных участков (код)	Площадь испрашиваемого земельного участка кв. м	Способ образования	Целевое назначение лесов	Примечание
3	50:53:0020106:142	15283	Для сельскохозяйственного производства	50:53:0020106:142:ЗУ1	Улично-дорожная сеть (12.0.1)	1582	Путем раздела земельного участка с кадастровым номером 50:53:0020106:142	-	-
4	50:53:0020106:142	15283	Для сельскохозяйственного производства	50:53:0020106:142:ЗУ2	Улично-дорожная сеть (12.0.1)	71	Путем раздела земельного участка с кадастровым номером 50:53:0020106:142	-	-
5	50:21:0060403:8555	1767	Объекты коммунального и складского значения	50:21:0060403:8555:ЗУ1	Транспорт (7.0)	1226	Путем раздела земельного участка с кадастровым номером 50:21:0060403:8555	-	-



Порядковый № земельного участка	Кадастровый номер исходного земельного участка	Площадь исходного земельного участка кв. м	Вид разрешенного использования исходного земельного участка <sup>1</sup>	Условный номер образуемого земельного участка	Планируемый вид разрешенного использования земельных участков (код)	Площадь испрашиваемого земельного участка кв. м	Способ образования	Целевое назначение лесов	Примечание
6	50:21:0060403:189	55170	Для сельскохозяйственного производства	50:21:0060403:189:ЗУ1	Улично-дорожная сеть (12.0.1)	9341	Путем раздела земельного участка с кадастровым номером 50:21:0060403:189	-	-
7	50:21:0060403:189	55170	Для сельскохозяйственного производства	50:21:0060403:189:ЗУ2	Улично-дорожная сеть (12.0.1)	7524	Путем раздела земельного участка с кадастровым номером 50:21:0060403:189	-	-
8	50:21:0060403:8540	2346	-	50:21:0060403:8540:ЗУ1	Улично-дорожная сеть (12.0.1)	194	Путем раздела земельного участка с кадастровым номером 50:21:0060403:8540	-	-

Порядковый № земельного участка	Кадастровый номер исходного земельного участка	Площадь исходного земельного участка кв. м	Вид разрешенного использования исходного земельного участка <sup>1</sup>	Условный номер образуемого земельного участка	Планируемый вид разрешенного использования земельных участков (код)	Площадь испрашиваемого земельного участка кв. м	Способ образования	Целевое назначение лесов	Примечание
9	50:53:0020106:74	112690	Для размещения объекта муниципальной собственности - городских очистных сооружений канализации	50:53:0020106:74:ЗУ1	Улично-дорожная сеть (12.0.1)	7833	Путем раздела земельного участка с кадастровым номером 50:53:0020106:74	-	-
10	50:21:0060403:8630	3150	Склады	50:21:0060403:8630:ЗУ1	Транспорт (7.0)	1889	Путем раздела земельного участка с кадастровым номером 50:21:0060403:8630	-	-
11	50:21:0000000:45004	19690	-	50:21:0000000:45004:ЗУ1	Транспорт (7.0)	2937	Путем раздела земельного участка с кадастровым номером 50:21:0000000:45004	-	-

Порядковый № земельного участка	Кадастровый номер исходного земельного участка	Площадь исходного земельного участка кв. м	Вид разрешенного использования исходного земельного участка <sup>1</sup>	Условный номер образуемого земельного участка	Планируемый вид разрешенного использования земельных участков (код)	Площадь испрашиваемого земельного участка кв. м	Способ образования	Целевое назначение лесов	Примечание
12	50:21:0060403:8602	608	Индивидуальные жилые дома, гаражи	50:21:0060403:8602:ЗУ1	Улично-дорожная сеть (12.0.1)	532	Путем раздела земельного участка с кадастровым номером 50:21:0060403:8602	-	-
13	50:21:0060403:8621	5756	Объекты коммунального и складского значения	50:21:0060403:8621:ЗУ1	Улично-дорожная сеть (12.0.1)	3902	Путем раздела земельного участка с кадастровым номером 50:21:0060403:8621	-	-
14	50:21:0060403:427	125300	Объекты инженерной, коммунальной и социальной инфраструктуры	50:21:0060403:427:ЗУ1	Транспорт (7.0)	7842	Путем раздела земельного участка с кадастровым номером 50:21:0060403:427	-	-

Порядковый № земельного участка	Кадастровый номер исходного земельного участка	Площадь исходного земельного участка кв. м	Вид разрешенного использования исходного земельного участка <sup>1</sup>	Условный номер образуемого земельного участка	Планируемый вид разрешенного использования земельных участков (код)	Площадь испрашиваемого земельного участка кв. м	Способ образования	Целевое назначение лесов	Примечание
15	50:21:0060403:427	125300	Объекты инженерной, коммунальной и социальной инфраструктуры	50:21:0060403:427:ЗУ2	Транспорт (7.0)	4491	Путем раздела земельного участка с кадастровым номером 50:21:0060403:427	-	-
16	50:21:0060403:8609	619	Индивидуальные жилые дома, гаражи	50:21:0060403:8609:ЗУ1	Улично-дорожная сеть (12.0.1)	26	Путем раздела земельного участка с кадастровым номером 50:21:0060403:8609	-	-
17	50:21:0060403:8601	654	Индивидуальные жилые дома, гаражи	50:21:0060403:8601:ЗУ1	Улично-дорожная сеть (12.0.1)	3	Путем раздела земельного участка с кадастровым номером 50:21:0060403:8601	-	-

Порядковый № земельного участка	Кадастровый номер исходного земельного участка	Площадь исходного земельного участка кв. м	Вид разрешенного использования исходного земельного участка <sup>1</sup>	Условный номер образуемого земельного участка	Планируемый вид разрешенного использования земельных участков (код)	Площадь испрашиваемого земельного участка кв. м	Способ образования	Целевое назначение лесов	Примечание
18	50:21:0060403:7958	10920	Объекты коммунального и складского значения	50:21:0060403:7958:ЗУ1	Улично-дорожная сеть (12.0.1)	5467	Путем раздела земельного участка с кадастровым номером 50:21:0060403:7958	-	-
19	50:21:0060403:7944	21680	Автомобильный транспорт	50:21:0060403:7944:ЗУ1	Транспорт (7.0)	1381	Путем раздела земельного участка с кадастровым номером 50:21:0060403:7944	-	-
20	50:21:0060403:282	244630	Под иловой площадкой № 8 Курьяновской станцией аэрации	50:21:0060403:282:ЗУ1	Транспорт (7.0)	137	Путем раздела земельного участка с кадастровым номером 50:21:0060403:282	-	-

Порядковый № земельного участка	Кадастровый номер исходного земельного участка	Площадь исходного земельного участка кв. м	Вид разрешенного использования исходного земельного участка <sup>1</sup>	Условный номер образуемого земельного участка	Планируемый вид разрешенного использования земельных участков (код)	Площадь испрашиваемого земельного участка кв. м	Способ образования	Целевое назначение лесов	Примечание
21	50:21:0060403:7951	18381	Земельные участки (территории) общего пользования	50:21:0060403:7951:ЗУ1	Улично-дорожная сеть (12.0.1)	1154	Путем раздела земельного участка с кадастровым номером 50:21:0060403:7951	-	-
22	50:21:0060403:8606	1340	Индивидуальные жилые дома, гаражи	50:21:0060403:8606:ЗУ1	Улично-дорожная сеть (12.0.1)	474	Путем раздела земельного участка с кадастровым номером 50:21:0060403:8606	-	-
23	50:21:0000000:46020	19600	-	50:21:0000000:46020:ЗУ1	Транспорт (7.0)	325	Путем раздела земельного участка с кадастровым номером 50:21:0000000:46020	-	-

Порядковый № земельного участка	Кадастровый номер исходного земельного участка	Площадь исходного земельного участка кв. м	Вид разрешенного использования исходного земельного участка <sup>1</sup>	Условный номер образуемого земельного участка	Планируемый вид разрешенного использования земельных участков (код)	Площадь испрашиваемого земельного участка кв. м	Способ образования	Целевое назначение лесов	Примечание
24	50:53:0020106:22	501157	-	50:53:0020106:22:ЗУ1	Улично-дорожная сеть (12.0.1)	21891	Путем раздела земельного участка с кадастровым номером 50:53:0020106:22	-	-
25	50:21:0060403:8631	19690	-	50:21:0060403:8631:ЗУ1	Транспорт (7.0)	4770	Путем раздела земельного участка с кадастровым номером 50:21:0060403:8631	-	-
26	50:21:0060403:8631	19690	-	50:21:0060403:8631:ЗУ2	Транспорт (7.0)	1610	Путем раздела земельного участка с кадастровым номером 50:21:0060403:8631	-	-

Порядковый № земельного участка	Кадастровый номер исходного земельного участка	Площадь исходного земельного участка кв. м	Вид разрешенного использования исходного земельного участка <sup>1</sup>	Условный номер образуемого земельного участка	Планируемый вид разрешенного использования земельных участков (код)	Площадь испрашиваемого земельного участка кв. м	Способ образования	Целевое назначение лесов	Примечание
27	50:21:0060403:8110	7948	Производственные объекты, объекты коммунального и складского назначения	50:21:0060403:8110:ЗУ1	Транспорт (7.0)	2783	Путем раздела земельного участка с кадастровым номером 50:21:0060403:8110	-	-
28	50:23:0030153:5	28582	Для ведения сельскохозяйственного производства	50:23:0030153:5:ЗУ1	Транспорт (7.0)	8514	Путем раздела земельного участка с кадастровым номером 50:23:0030153:5	-	-
29	50:23:0030153:41	146965	Для сельскохозяйственного производства	50:23:0030153:41:ЗУ1	Транспорт (7.0)	30098	Путем раздела земельного участка с кадастровым номером 50:23:0030153:41	-	-



Порядковый № земельного участка	Кадастровый номер исходного земельного участка	Площадь исходного земельного участка кв. м	Вид разрешенного использования исходного земельного участка <sup>1</sup>	Условный номер образуемого земельного участка	Планируемый вид разрешенного использования земельных участков (код)	Площадь испрашиваемого земельного участка кв. м	Способ образования	Целевое назначение лесов	Примечание
30	50:23:0030153:42	155659	Для сельскохозяйственного производства	50:23:0030153:42:ЗУ1	Транспорт (7.0)	39414	Путем раздела земельного участка с кадастровым номером 50:23:0030153:42	-	-
31	50:23:0030153:45	868128	-	50:23:0030153:45:ЗУ1	Транспорт (7.0)	599	Путем раздела земельного участка с кадастровым номером 50:23:0030153:45	-	-
32	50:23:0030153:72	6400	склады	50:23:0030153:72:ЗУ1	Улично-дорожная сеть (12.0.1)	22	Путем раздела земельного участка с кадастровым номером 50:23:0030153:72	-	-

Порядковый № земельного участка	Кадастровый номер исходного земельного участка	Площадь исходного земельного участка кв. м	Вид разрешенного использования исходного земельного участка <sup>1</sup>	Условный номер образуемого земельного участка	Планируемый вид разрешенного использования земельных участков (код)	Площадь испрашиваемого земельного участка кв. м	Способ образования	Целевое назначение лесов	Примечание
33	50:23:0030153:66	10800	склады	50:23:0030153:66:ЗУ1	Улично-дорожная сеть (12.0.1)	451	Путем раздела земельного участка с кадастровым номером 50:23:0030153:66	-	-
34	50:23:0030153:43	61671	Для сельскохозяйственного производства	50:23:0030153:43:ЗУ1	Транспорт (7.0)	56174	Путем раздела земельного участка с кадастровым номером 50:23:0030153:43	-	-
35	50:22:0000000:96903	49202	-	50:22:0000000:96903:ЗУ1	Улично-дорожная сеть (12.0.1)	2973	Путем раздела земельного участка с кадастровым номером 50:22:0000000:96903	-	-

Порядковый № земельного участка	Кадастровый номер исходного земельного участка	Площадь исходного земельного участка кв. м	Вид разрешенного использования исходного земельного участка <sup>1</sup>	Условный номер образуемого земельного участка	Планируемый вид разрешенного использования земельных участков (код)	Площадь испрашиваемого земельного участка кв. м	Способ образования	Целевое назначение лесов	Примечание
36	50:22:0020201:32	2259	Для подъезда к автозаправочной станции и под открытую площадку для хранения строительных материалов, проведения текущего ремонта и сборки строительных конструкций, используемых при строительстве автозаправочных станций	50:22:0020201:32:ЗУ1	Улично-дорожная сеть (12.0.1)	400	Путем раздела земельного участка с кадастровым номером 50:22:0020201:32	-	-
37	50:22:0020201:8	4998	-	50:22:0020201:8:ЗУ1	Улично-дорожная сеть (12.0.1)	444	Путем раздела земельного участка с кадастровым номером 50:22:0020201:8	-	-

Порядковый № земельного участка	Кадастровый номер исходного земельного участка	Площадь исходного земельного участка кв. м	Вид разрешенного использования исходного земельного участка <sup>1</sup>	Условный номер образуемого земельного участка	Планируемый вид разрешенного использования земельных участков (код)	Площадь испрашиваемого земельного участка кв. м	Способ образования	Целевое назначение лесов	Примечание
38	50:22:0040407:374	10892	под размещение транспортных объектов, объектов транспортного обслуживания и придорожного сервиса	50:22:0040407:374:ЗУ1	Улично-дорожная сеть (12.0.1)	832	Путем раздела земельного участка с кадастровым номером 50:22:0040407:374	-	-
39	50:22:0040407:364	3000	объекты придорожного сервиса	50:22:0040407:364:ЗУ1	Улично-дорожная сеть (12.0.1)	2856	Путем раздела земельного участка с кадастровым номером 50:22:0040407:364	-	-
40	50:22:0040407:374	10892	под размещение транспортных объектов, объектов транспортного обслуживания и придорожного сервиса	50:22:0040407:374:ЗУ2	Улично-дорожная сеть (12.0.1)	363	Путем раздела земельного участка с кадастровым номером 50:22:0040407:374	-	-

Порядковый № земельного участка	Кадастровый номер исходного земельного участка	Площадь исходного земельного участка кв. м	Вид разрешенного использования исходного земельного участка <sup>1</sup>	Условный номер образуемого земельного участка	Планируемый вид разрешенного использования земельных участков (код)	Площадь испрашиваемого земельного участка кв. м	Способ образования	Целевое назначение лесов	Примечание
41	50:22:0040407:357	5000	под размещение транспортных объектов, объектов транспортного обслуживания и придорожного сервиса	50:22:0040407:357:ЗУ1	Улично-дорожная сеть (12.0.1)	4342	Путем раздела земельного участка с кадастровым номером 50:22:0040407:357	-	-
42	50:22:0040407:355	5000	под размещение транспортных объектов, объектов транспортного обслуживания и придорожного сервиса	50:22:0040407:355:ЗУ1	Улично-дорожная сеть (12.0.1)	4870	Путем раздела земельного участка с кадастровым номером 50:22:0040407:355	-	-
43	50:22:0040407:354	5000	-	50:22:0040407:354:ЗУ1	Улично-дорожная сеть (12.0.1)	1287	Путем раздела земельного участка с кадастровым номером 50:22:0040407:354	-	-

Порядковый № земельного участка	Кадастровый номер исходного земельного участка	Площадь исходного земельного участка кв. м	Вид разрешенного использования исходного земельного участка <sup>1</sup>	Условный номер образуемого земельного участка	Планируемый вид разрешенного использования земельных участков (код)	Площадь испрашиваемого земельного участка кв. м	Способ образования	Целевое назначение лесов	Примечание
44	50:22:0040407:377	1000	Для строительства промышленной базы	50:22:0040407:377:ЗУ1	Улично-дорожная сеть (12.0.1)	989	Путем раздела земельного участка с кадастровым номером 50:22:0040407:377	-	-
45	50:22:0040407:376	1500	Для строительства промышленной базы	50:22:0040407:376:ЗУ1	Улично-дорожная сеть (12.0.1)	1308	Путем раздела земельного участка с кадастровым номером 50:22:0040407:376	-	-
46	50:22:0040407:375	1500	Для строительства промышленной базы	50:22:0040407:375:ЗУ1	Улично-дорожная сеть (12.0.1)	1223	Путем раздела земельного участка с кадастровым номером 50:22:0040407:375	-	-

Порядковый № земельного участка	Кадастровый номер исходного земельного участка	Площадь исходного земельного участка кв. м	Вид разрешенного использования исходного земельного участка <sup>1</sup>	Условный номер образуемого земельного участка	Планируемый вид разрешенного использования земельных участков (код)	Площадь испрашиваемого земельного участка кв. м	Способ образования	Целевое назначение лесов	Примечание
47	50:22:0040407:352	5000	Под размещение транспортных объектов, объектов транспортного обслуживания и придорожного сервиса	50:22:0040407:352:ЗУ1	Улично-дорожная сеть (12.0.1)	389	Путем раздела земельного участка с кадастровым номером 50:22:0040407:352	-	-
48	50:22:0040407:351	3000	Под размещение транспортных объектов, объектов транспортного обслуживания и придорожного сервиса	50:22:0040407:351:ЗУ1	Улично-дорожная сеть (12.0.1)	624	Путем раздела земельного участка с кадастровым номером 50:22:0040407:351	-	-
49	50:22:0040407:349	6364	Под размещение транспортных объектов, объектов транспортного обслуживания и придорожного сервиса	50:22:0040407:349:ЗУ1	Улично-дорожная сеть (12.0.1)	4081	Путем раздела земельного участка с кадастровым номером 50:22:0040407:349	-	-

Порядковый № земельного участка	Кадастровый номер исходного земельного участка	Площадь исходного земельного участка кв. м	Вид разрешенного использования исходного земельного участка <sup>1</sup>	Условный номер образуемого земельного участка	Планируемый вид разрешенного использования земельных участков (код)	Площадь испрашиваемого земельного участка кв. м	Способ образования	Целевое назначение лесов	Примечание
50	50:22:0040407:390	656	Земельные участки (территории) общего пользования	50:22:0040407:390:ЗУ1	Улично-дорожная сеть (12.0.1)	280	Путем раздела земельного участка с кадастровым номером 50:22:0040407:390	-	-
51	50:22:0040407:350	5000	Под размещение транспортных объектов, объектов транспортного обслуживания и придорожного сервиса	50:22:0040407:350:ЗУ1	Улично-дорожная сеть (12.0.1)	1145	Путем раздела земельного участка с кадастровым номером 50:22:0040407:350	-	-
52	50:22:0040407:385	6719	Под размещение транспортных объектов, объектов транспортного обслуживания и придорожного сервиса	50:22:0040407:385:ЗУ1	Транспорт (7.0)	1289	Путем раздела земельного участка с кадастровым номером 50:22:0040407:385	-	-



Порядковый № земельного участка	Кадастровый номер исходного земельного участка	Площадь исходного земельного участка кв. м	Вид разрешенного использования исходного земельного участка <sup>1</sup>	Условный номер образуемого земельного участка	Планируемый вид разрешенного использования земельных участков (код)	Площадь испрашиваемого земельного участка кв. м	Способ образования	Целевое назначение лесов	Примечание
53	50:22:0040602:65	26638	Для жилищного строительства	50:22:0040602:65:ЗУ1	Улично-дорожная сеть (12.0.1)	3561	Путем раздела земельного участка с кадастровым номером 50:22:0040602:65	-	-
54*	50:22:0000000:96730	595332	Заготовка древесины (включая СОМ) <sup>2</sup>	50:22:0000000:96730:ЗУ1	Транспорт (7.0)	2049	Путем раздела земельного участка с кадастровым номером 50:22:0000000:96730	Защитные леса	Подольское лесничество, Томилинское участковое лесничество, квартал 23, выделы 17, 24

<sup>2</sup> заготовка и сбор недревесных лесных ресурсов, заготовка пищевых лесных ресурсов и сбор лекарственных растений, осуществление научно-исследовательской деятельности, образовательной деятельности, осуществление рекреационной деятельности, строительство и эксплуатация водохранилищ и иных искусственных водных объектов, а также гидротехнических сооружений и специализированных портов, строительство, реконструкция, эксплуатация линейных объектов, осуществление религиозной деятельности, изыскательские работы

Порядковый № земельного участка	Кадастровый номер исходного земельного участка	Площадь исходного земельного участка кв. м	Вид разрешенного использования исходного земельного участка <sup>1</sup>	Условный номер образуемого земельного участка	Планируемый вид разрешенного использования земельных участков (код)	Площадь испрашиваемого земельного участка кв. м	Способ образования	Целевое назначение лесов	Примечание
55*	50:22:0000000:92518	24258	Заготовка древесины (включая СОМ) <sup>3</sup>	50:22:0000000:92518:ЗУ1	Транспорт (7.0)	666	Путем раздела земельного участка с кадастровым номером 50:22:0000000:92518	Защитные леса	Подольское лесничество, Томилинское участковое лесничество, квартал 24, выдел 30; квартал 28, выдел 1

<sup>3</sup> заготовка и сбор недревесных лесных ресурсов, заготовка пищевых лесных ресурсов и сбор лекарственных растений (кроме квартала 24), осуществление научно-исследовательской деятельности, образовательной деятельности, осуществление рекреационной деятельности (кроме квартала 24), строительство и эксплуатация водохранилищ и иных искусственных водных объектов, а также гидротехнических сооружений и специализированных портов (кроме квартала 24), строительство, реконструкция, эксплуатация линейных объектов (кроме квартала 24), осуществление религиозной деятельности (кроме квартала 24), изыскательские работы

Порядковый № земельного участка	Кадастровый номер исходного земельного участка	Площадь исходного земельного участка кв. м	Вид разрешенного использования исходного земельного участка <sup>1</sup>	Условный номер образуемого земельного участка	Планируемый вид разрешенного использования земельных участков (код)	Площадь испрашиваемого земельного участка кв. м	Способ образования	Целевое назначение лесов	Примечание
56*	50:22:0000000:96649	365896	Заготовка древесины (включая СОМ) <sup>4</sup>	50:22:0000000:96649:ЗУ1	Транспорт (7.0)	9808	Путем раздела земельного участка с кадастровым номером 50:22:0000000:96649	Защитные леса	Подольское лесничество, Томилинское участковое лесничество, квартал 27, выделы 3, 5; квартал 23, выделы 17, 24

<sup>4</sup> заготовка и сбор недревесных лесных ресурсов, заготовка пищевых лесных ресурсов и сбор лекарственных растений, осуществление научно-исследовательской деятельности, образовательной деятельности, осуществление рекреационной деятельности, строительство и эксплуатация водохранилищ и иных искусственных водных объектов, а также гидротехнических сооружений и специализированных портов, строительство, реконструкция, эксплуатация линейных объектов, осуществление религиозной деятельности, изыскательские работы

Порядковый № земельного участка	Кадастровый номер исходного земельного участка	Площадь исходного земельного участка кв. м	Вид разрешенного использования исходного земельного участка <sup>1</sup>	Условный номер образуемого земельного участка	Планируемый вид разрешенного использования земельных участков (код)	Площадь испрашиваемого земельного участка кв. м	Способ образования	Целевое назначение лесов	Примечание
57*	50:22:0000000:92519	2709	Заготовка древесины (включая СОМ) <sup>5</sup>	50:22:0000000:92519:3У1	Транспорт (7.0)	1761	Путем раздела земельного участка с кадастровым номером 50:22:0000000:92519	Защитные леса	Подольское лесничество, Томилинское участковое лесничество, квартал 27, выделы 3, 5; квартал 23, выдел 24
58*	50:22:0000000:92519	2709	Заготовка древесины (включая СОМ) <sup>6</sup>	50:22:0000000:92519:3У2	Транспорт (7.0)	948	Путем раздела земельного участка с кадастровым номером 50:22:0000000:92519	Защитные леса	Подольское лесничество, Томилинское участковое лесничество, квартал 28, выделы 1, 5

<sup>5</sup> заготовка и сбор недревесных лесных ресурсов, заготовка пищевых лесных ресурсов и сбор лекарственных растений, осуществление научно-исследовательской деятельности, образовательной деятельности, осуществление рекреационной деятельности, строительство и эксплуатация водохранилищ и иных искусственных водных объектов, а также гидротехнических сооружений и специализированных портов, строительство, реконструкция, эксплуатация линейных объектов, осуществление религиозной деятельности, изыскательские работы

<sup>6</sup> заготовка и сбор недревесных лесных ресурсов, заготовка пищевых лесных ресурсов и сбор лекарственных растений, осуществление научно-исследовательской деятельности, образовательной деятельности, осуществление рекреационной деятельности, строительство и эксплуатация водохранилищ и иных искусственных водных объектов, а также гидротехнических сооружений и специализированных портов, строительство, реконструкция, эксплуатация линейных объектов, осуществление религиозной деятельности, изыскательские работы

Порядковый № земельного участка	Кадастровый номер исходного земельного участка	Площадь исходного земельного участка кв. м	Вид разрешенного использования исходного земельного участка <sup>1</sup>	Условный номер образуемого земельного участка	Планируемый вид разрешенного использования земельных участков (код)	Площадь испрашиваемого земельного участка кв. м	Способ образования	Целевое назначение лесов	Примечание
59	50:22:0000000:107965	53482	Автомобильный транспорт	50:22:0000000:107965:ЗУ1	Транспорт (7.0)	900	Путем раздела земельного участка с кадастровым номером 50:22:0000000:107965	-	-
60*	50:22:0000000:96649	365896	Заготовка древесины (включая СОМ) <sup>7</sup>	50:22:0000000:96649:ЗУ2	Транспорт (7.0)	7720	Путем раздела земельного участка с кадастровым номером 50:22:0000000:96649	Защитные леса	Подольское лесничество, Томилинское участковое лесничество, квартал 38, выделы 1, 2, 13; квартал 27, выделы 15, 16, 17

<sup>7</sup> заготовка и сбор недревесных лесных ресурсов, заготовка пищевых лесных ресурсов и сбор лекарственных растений, осуществление научно-исследовательской деятельности, образовательной деятельности, осуществление рекреационной деятельности, строительство и эксплуатация водохранилищ и иных искусственных водных объектов, а также гидротехнических сооружений и специализированных портов, строительство, реконструкция, эксплуатация линейных объектов, осуществление религиозной деятельности, изыскательские работы

Порядковый № земельного участка	Кадастровый номер исходного земельного участка	Площадь исходного земельного участка кв. м	Вид разрешенного использования исходного земельного участка <sup>1</sup>	Условный номер образуемого земельного участка	Планируемый вид разрешенного использования земельных участков (код)	Площадь испрашиваемого земельного участка кв. м	Способ образования	Целевое назначение лесов	Примечание
61	50:22:0000000:107965	53482	Автомобильный транспорт	50:22:0000000:107965:3У2	Транспорт (7.0)	2357	Путем раздела земельного участка с кадастровым номером 50:22:0000000:107965	-	-
62	50:53:0010207:2325	258460	Территория размещения городских лесов	50:53:0010207:2325:3У1	Улично-дорожная сеть (12.0.1)	60	Путем раздела земельного участка с кадастровым номером 50:53:0010207:2325	-	-
63	50:53:0010207:2325	258460	Территория размещения городских лесов	50:53:0010207:2325:3У2	Улично-дорожная сеть (12.0.1)	7530	Путем раздела земельного участка с кадастровым номером 50:53:0010207:2325	-	-

Порядковый № земельного участка	Кадастровый номер исходного земельного участка	Площадь исходного земельного участка кв. м	Вид разрешенного использования исходного земельного участка <sup>1</sup>	Условный номер образуемого земельного участка	Планируемый вид разрешенного использования земельных участков (код)	Площадь испрашиваемого земельного участка кв. м	Способ образования	Целевое назначение лесов	Примечание
64*	50:53:0010207:260	500	Строительство, реконструкция, эксплуатация линий электропередачи, линий связи, дорог, трубопроводов и других линейных объектов	50:53:0010207:260:ЗУ1	Транспорт (7.0)	72	Путем раздела земельного участка с кадастровым номером 50:53:0010207:260	Защитные леса	Подольское лесничество, Томилинское участковое лесничество, квартал 59, выдел 17
65*	50:21:0080306:2600	15444	Заготовка древесины <sup>8</sup>	50:21:0080306:2600:ЗУ1	Транспорт (7.0)	4048	Путем раздела земельного участка с кадастровым номером 50:21:0080306:2600	Защитные леса	Подольское лесничество, Коробовское участковое лесничество, квартал 3, выделы 4, 5, 6

<sup>8</sup> заготовка и сбор недревесных лесных ресурсов ; заготовка пищевых лесных ресурсов и сбор лекарственных растений; осуществление научно-исследовательской деятельности, образовательной деятельности; осуществление рекреационной деятельности, выращивание лесных плодовых, ягодных, декоративных растений, лекарственных растений, выращивание посадочного материала лесных растений (саженцев, семян); строительство и эксплуатация водохранилищ и иных искусственных водных объектов, а также гидротехнических сооружений, морских портов; морских терминалов, речных портов, причалов; строительство, реконструкция, эксплуатация линейных объектов; осуществление религиозной деятельности; изыскательские работы

Порядковый № земельного участка	Кадастровый номер исходного земельного участка	Площадь исходного земельного участка кв. м	Вид разрешенного использования исходного земельного участка <sup>1</sup>	Условный номер образуемого земельного участка	Планируемый вид разрешенного использования земельных участков (код)	Площадь испрашиваемого земельного участка кв. м	Способ образования	Целевое назначение лесов	Примечание
66	50:21:0080306:3158	500	-	50:21:0080306:3158:ЗУ1	Улично-дорожная сеть (12.0.1)	16	Путем раздела земельного участка с кадастровым номером 50:21:0080306:3158	-	-



Порядковый № земельного участка	Кадастровый номер исходного земельного участка	Площадь исходного земельного участка кв. м	Вид разрешенного использования исходного земельного участка <sup>1</sup>	Условный номер образуемого земельного участка	Планируемый вид разрешенного использования земельных участков (код)	Площадь испрашиваемого земельного участка кв. м	Способ образования	Целевое назначение лесов	Примечание
67	50:21:0080306:555	79	Для размещения, обслуживания и эксплуатации опоры № 47 ЛЭП 110 кВ «Пахра-Апаринки» с отпайками на подстанции 110 кВ «Коксогаз» № 410 и 110 кВ «Ям» № 721/ № 47 ЛЭП 110 кВ «Пахра - Борисово» с отпайками на подстанции 110 кВ «Коксогаз» № 410 и 110 кВ «Ям» № 721	50:21:0080306:555:ЗУ1	Транспорт (7.0)	79	Путем раздела земельного участка с кадастровым номером 50:21:0080306:555	-	-

Порядковый № земельного участка	Кадастровый номер исходного земельного участка	Площадь исходного земельного участка кв. м	Вид разрешенного использования исходного земельного участка <sup>1</sup>	Условный номер образуемого земельного участка	Планируемый вид разрешенного использования земельных участков (код)	Площадь испрашиваемого земельного участка кв. м	Способ образования	Целевое назначение лесов	Примечание
68	50:21:0000000:45057	1821	Объекты торговли (торговые центры, торгово-развлекательные центры (комплексы))	50:21:0000000:45057:3У1	Улично-дорожная сеть (12.0.1)	1371	Путем раздела земельного участка с кадастровым номером 50:21:0000000:45057	-	-
69	50:21:0070106:4259	3331	Объекты дорожного сервиса	50:21:0070106:4259:3У1	Транспорт (7.0)	2240	Путем раздела земельного участка с кадастровым номером 50:21:0070106:4259	-	-
70	50:21:0080306:300	25000	Для производственной деятельности	50:21:0080306:300:3У1	Улично-дорожная сеть (12.0.1)	25	Путем раздела земельного участка с кадастровым номером 50:21:0080306:300	-	-

Порядковый № земельного участка	Кадастровый номер исходного земельного участка	Площадь исходного земельного участка кв. м	Вид разрешенного использования исходного земельного участка <sup>1</sup>	Условный номер образуемого земельного участка	Планируемый вид разрешенного использования земельных участков (код)	Площадь испрашиваемого земельного участка кв. м	Способ образования	Целевое назначение лесов	Примечание
71	50:21:0070106:1536	20056	Для сельскохозяйственного производства	50:21:0070106:1536:3У1	Транспорт (7.0)	38	Путем раздела земельного участка с кадастровым номером 50:21:0070106:1536	-	-
72	50:21:0000000:40853	745	-	50:21:0000000:40853:3У1	Улично-дорожная сеть (12.0.1)	15	Путем раздела земельного участка с кадастровым номером 50:21:0000000:40853	-	-
73	50:21:0070106:142	11135	Для размещения магазина стройматериалов	50:21:0070106:142:3У1	Транспорт (7.0)	1305	Путем раздела земельного участка с кадастровым номером 50:21:0070106:142	-	-

Порядковый № земельного участка	Кадастровый номер исходного земельного участка	Площадь исходного земельного участка кв. м	Вид разрешенного использования исходного земельного участка <sup>1</sup>	Условный номер образуемого земельного участка	Планируемый вид разрешенного использования земельных участков (код)	Площадь испрашиваемого земельного участка кв. м	Способ образования	Целевое назначение лесов	Примечание
74	50:21:0070211:21	43600	Для размещения многофункционального административно-торгового и производственно-складского комплекса	50:21:0070211:21:ЗУ1	Транспорт (7.0)	42	Путем раздела земельного участка с кадастровым номером 50:21:0070211:21	-	-
75	50:21:0080306:3159	1482	-	50:21:0080306:3159:ЗУ1	Улично-дорожная сеть (12.0.1)	854	Путем раздела земельного участка с кадастровым номером 50:21:0080306:3159	-	-

Порядковый № земельного участка	Кадастровый номер исходного земельного участка	Площадь исходного земельного участка кв. м	Вид разрешенного использования исходного земельного участка <sup>1</sup>	Условный номер образуемого земельного участка	Планируемый вид разрешенного использования земельных участков (код)	Площадь испрашиваемого земельного участка кв. м	Способ образования	Целевое назначение лесов	Примечание
76	50:21:0080306:421	23982	Для размещения производственных и административных зданий и строений, сооружений промышленности, коммунального хозяйства, материально-технического, продовольственного снабжения, сбыта и заготовок	50:21:0080306:421:ЗУ1	Транспорт (7.0)	23984	Путем раздела земельного участка с кадастровым номером 50:21:0080306:421	-	-
77	50:21:0020104:2135	325	Ремонт автомобилей	50:21:0020104:2135:ЗУ1	Улично-дорожная сеть (12.0.1)	285	Путем раздела земельного участка с кадастровым номером 50:21:0020104:2135	-	-

Порядковый № земельного участка	Кадастровый номер исходного земельного участка	Площадь исходного земельного участка кв. м	Вид разрешенного использования исходного земельного участка <sup>1</sup>	Условный номер образуемого земельного участка	Планируемый вид разрешенного использования земельных участков (код)	Площадь испрашиваемого земельного участка кв. м	Способ образования	Целевое назначение лесов	Примечание
78	50:21:0080306:755	379002	Для размещения многофункционального агропромышленного комплекса	50:21:0080306:755:ЗУ1	Транспорт (7.0)	208	Путем раздела земельного участка с кадастровым номером 50:21:0080306:755	-	-
79	50:21:0000000:41424	1034	-	50:21:0000000:41424:ЗУ1	Улично-дорожная сеть (12.0.1)	163	Путем раздела земельного участка с кадастровым номером 50:21:0000000:41424	-	-
80	50:21:0080306:2044	1951	Коммунально-складские и производственные предприятия IV-V класса вредности различного профиля, в т.ч. сборочное производство	50:21:0080306:2044:ЗУ1	Улично-дорожная сеть (12.0.1)	18	Путем раздела земельного участка с кадастровым номером 50:21:0080306:2044	-	-

Порядковый № земельного участка	Кадастровый номер исходного земельного участка	Площадь исходного земельного участка кв. м	Вид разрешенного использования исходного земельного участка <sup>1</sup>	Условный номер образуемого земельного участка	Планируемый вид разрешенного использования земельных участков (код)	Площадь испрашиваемого земельного участка кв. м	Способ образования	Целевое назначение лесов	Примечание
81	50:21:0070106:2265	2400	Для проектирования и строительства волоконно-оптических линий связи	50:21:0070106:2265:ЗУ1	Транспорт (7.0)	306	Путем раздела земельного участка с кадастровым номером 50:21:0070106:2265	-	-
82	50:21:0070106:2631	1354	Размещение автомагазина и автосервиса	50:21:0070106:2631:ЗУ1	Транспорт (7.0)	375	Путем раздела земельного участка с кадастровым номером 50:21:0070106:2631	-	-
83	50:21:0070106:3792	2500	Сведения отсутствуют	50:21:0070106:3792:ЗУ1	Транспорт (7.0)	1806	Путем раздела земельного участка с кадастровым номером 50:21:0070106:3792	-	-

Порядковый № земельного участка	Кадастровый номер исходного земельного участка	Площадь исходного земельного участка кв. м	Вид разрешенного использования исходного земельного участка <sup>1</sup>	Условный номер образуемого земельного участка	Планируемый вид разрешенного использования земельных участков (код)	Площадь испрашиваемого земельного участка кв. м	Способ образования	Целевое назначение лесов	Примечание
84	50:21:0070106:30	1500	Для размещения АЗС	50:21:0070106:30:ЗУ1	Транспорт (7.0)	31	Путем раздела земельного участка с кадастровым номером 50:21:0070106:30	-	-
85*	50:21:0000000:497	22600893	Не установлено	50:21:0000000:497:ЗУ1	Транспорт (7.0)	214	Путем раздела земельного участка с кадастровым номером 50:21:0000000:497	Защитные леса	Подольское лесничество, Коробовское участковое лесничество, квартал 3, выдел 5
86*	50:21:0000000:497	22600893	Не установлено	50:21:0000000:497:ЗУ2	Транспорт (7.0)	315	Путем раздела земельного участка с кадастровым номером 50:21:0000000:497	Защитные леса	Подольское лесничество, Коробовское участковое лесничество, квартал 15, выдел 21



Порядковый № земельного участка	Кадастровый номер исходного земельного участка	Площадь исходного земельного участка кв. м	Вид разрешенного использования исходного земельного участка <sup>1</sup>	Условный номер образуемого земельного участка	Планируемый вид разрешенного использования земельных участков (код)	Площадь испрашиваемого земельного участка кв. м	Способ образования	Целевое назначение лесов	Примечание
87*	50:21:0000000:42766	304367	Заготовка древесины <sup>9</sup>	50:21:0000000:42766:3У1	Транспорт (7.0)	18847	Путем раздела земельного участка с кадастровым номером 50:21:0000000:42766	Защитные леса	Подольское лесничество, Коробовское участковое лесничество, квартал 3, выделы 32, 33, 34, 42, 43; квартал 2, выделы 1, 2
88	50:21:0080303:230	1500	Индивидуальное жилищное строительство	50:21:0080303:230:3У1	Улично-дорожная сеть (12.0.1)	253	Путем раздела земельного участка с кадастровым номером 50:21:0080303:230	-	-

<sup>9</sup> заготовка и сбор недревесных лесных ресурсов; заготовка пищевых лесных ресурсов и сбор лекарственных растений; осуществление научно-исследовательской деятельности, образовательной деятельности; осуществление рекреационной деятельности; выращивание лесных плодовых, ягодных, декоративных растений, лекарственных растений; выращивание посадочного материала лесных растений (сеянцев, саженцев); строительство и эксплуатация водохранилищ и иных искусственных водных объектов, а также гидротехнических сооружений, морских портов, морских терминалов, речных портов, причалов; строительство, реконструкция, эксплуатация линейных объектов; осуществление религиозной деятельности; изыскательские работы

Порядковый № земельного участка	Кадастровый номер исходного земельного участка	Площадь исходного земельного участка кв. м	Вид разрешенного использования исходного земельного участка <sup>1</sup>	Условный номер образуемого земельного участка	Планируемый вид разрешенного использования земельных участков (код)	Площадь испрашиваемого земельного участка кв. м	Способ образования	Целевое назначение лесов	Примечание
89	50:21:0080306:859	10000	Для сельскохозяйственного производства	50:21:0080306:859:ЗУ1	Транспорт (7.0)	367	Путем раздела земельного участка с кадастровым номером 50:21:0080306:859	-	-
90	50:21:0070211:180	7438	Земельные участки (территории) общего пользования	50:21:0070211:180:ЗУ1	Транспорт (7.0)	50	Путем раздела земельного участка с кадастровым номером 50:21:0070211:180	-	-
91	50:21:0080306:67	9330	Для сельскохозяйственного производства	50:21:0080306:67:ЗУ1	Транспорт (7.0)	8520	Путем раздела земельного участка с кадастровым номером 50:21:0080306:67	-	-

Порядковый № земельного участка	Кадастровый номер исходного земельного участка	Площадь исходного земельного участка кв. м	Вид разрешенного использования исходного земельного участка <sup>1</sup>	Условный номер образуемого земельного участка	Планируемый вид разрешенного использования земельных участков (код)	Площадь испрашиваемого земельного участка кв. м	Способ образования	Целевое назначение лесов	Примечание
92	50:21:0000000:40320	1000	Для ведения личного подсобного хозяйства	50:21:0000000:40320:3У1	Улично-дорожная сеть (12.0.1)	155	Путем раздела земельного участка с кадастровым номером 50:21:0000000:40320	-	-
93	50:21:0000000:40858	316	-	50:21:0000000:40858:3У1	Улично-дорожная сеть (12.0.1)	10	Путем раздела земельного участка с кадастровым номером 50:21:0000000:40858	-	-
94*	50:21:0000000:497	22600893	Не установлено	50:21:0000000:497:3У3	Транспорт (7.0)	260	Путем раздела земельного участка с кадастровым номером 50:21:0000000:497	Защитные леса	Подольское лесничество, Коробовское участковое лесничество, квартал 3, выдел 39

Порядковый № земельного участка	Кадастровый номер исходного земельного участка	Площадь исходного земельного участка кв. м	Вид разрешенного использования исходного земельного участка <sup>1</sup>	Условный номер образуемого земельного участка	Планируемый вид разрешенного использования земельных участков (код)	Площадь испрашиваемого земельного участка кв. м	Способ образования	Целевое назначение лесов	Примечание
95	50:21:0080306:743	2400	Для организации парковки для офисно-производственно-складского комплекса	50:21:0080306:743:ЗУ1	Транспорт (7.0)	56	Путем раздела земельного участка с кадастровым номером 50:21:0080306:743	-	-
96*	50:21:0000000:42766	304367	Заготовка древесины <sup>10</sup>	50:21:0000000:42766:ЗУ2	Транспорт (7.0)	86949	Путем раздела земельного участка с кадастровым номером 50:21:0000000:42766	Защитные леса	Подольское лесничество, Коробовское участковое лесничество, квартал 3, выделы 11, 12, 14, 15, 16, 17, 18, 19, 20, 21, 22, 32

<sup>10</sup> заготовка и сбор недревесных лесных ресурсов; заготовка пищевых лесных ресурсов и сбор лекарственных растений; осуществление научно-исследовательской деятельности, образовательной деятельности; осуществление рекреационной деятельности; выращивание лесных плодовых, ягодных, декоративных растений, лекарственных растений; выращивание посадочного материала лесных растений (сеянцев, саженцев); строительство и эксплуатация водохранилищ и иных искусственных водных объектов, а также гидротехнических сооружений, морских портов, морских терминалов, речных портов, причалов; строительство, реконструкция, эксплуатация линейных объектов; осуществление религиозной деятельности; изыскательские работы

Порядковый № земельного участка	Кадастровый номер исходного земельного участка	Площадь исходного земельного участка кв. м	Вид разрешенного использования исходного земельного участка <sup>1</sup>	Условный номер образуемого земельного участка	Планируемый вид разрешенного использования земельных участков (код)	Площадь испрашиваемого земельного участка кв. м	Способ образования	Целевое назначение лесов	Примечание
97	50:21:0080301:16	1500	Для ведения личного подсобного хозяйства	50:21:0080301:16:ЗУ1	Улично-дорожная сеть (12.0.1)	941	Путем раздела земельного участка с кадастровым номером 50:21:0080301:16	-	-
98	50:21:0000000:45019	36	-	50:21:0000000:45019:ЗУ1	Транспорт (7.0)	36	Путем раздела земельного участка с кадастровым номером 50:21:0000000:45019	-	-
99	50:21:0080306:54	462900	Блокированная жилая застройка	50:21:0080306:54:ЗУ1	Улично-дорожная сеть (12.0.1)	24004	Путем раздела земельного участка с кадастровым номером 50:21:0080306:54	-	-

Порядковый № земельного участка	Кадастровый номер исходного земельного участка	Площадь исходного земельного участка кв. м	Вид разрешенного использования исходного земельного участка <sup>1</sup>	Условный номер образуемого земельного участка	Планируемый вид разрешенного использования земельных участков (код)	Площадь испрашиваемого земельного участка кв. м	Способ образования	Целевое назначение лесов	Примечание
100	50:21:0080306:54	462900	Блокированная жилая застройка	50:21:0080306:54:ЗУ2	Улично-дорожная сеть (12.0.1)	9039	Путем раздела земельного участка с кадастровым номером 50:21:0080306:54	-	-
101	50:21:0080306:54	462900	Блокированная жилая застройка	50:21:0080306:54:ЗУ3	Улично-дорожная сеть (12.0.1)	136	Путем раздела земельного участка с кадастровым номером 50:21:0080306:54	-	-
102	50:21:0080306:54	462900	Блокированная жилая застройка	50:21:0080306:54:ЗУ4	Улично-дорожная сеть (12.0.1)	2251	Путем раздела земельного участка с кадастровым номером 50:21:0080306:54	-	-

Порядковый № земельного участка	Кадастровый номер исходного земельного участка	Площадь исходного земельного участка кв. м	Вид разрешенного использования исходного земельного участка <sup>1</sup>	Условный номер образуемого земельного участка	Планируемый вид разрешенного использования земельных участков (код)	Площадь испрашиваемого земельного участка кв. м	Способ образования	Целевое назначение лесов	Примечание
103	50:21:0000000:34376	32038	Промышленные объекты, складские объекты, автостоянки и гаражи	50:21:0000000:34376:ЗУ1	Улично-дорожная сеть (12.0.1)	10244	Путем раздела земельного участка с кадастровым номером 50:21:0000000:34376	-	-
104	50:21:0080306:68	10010	Односемейные блокированные жилые дома усадебного типа с земельными участками с возможностью ведения личного подсобного хозяйства	50:21:0080306:68:ЗУ1	Улично-дорожная сеть (12.0.1)	2445	Путем раздела земельного участка с кадастровым номером 50:21:0080306:68	-	-
105	50:21:0000000:34352	387500	Для сельскохозяйственного использования	50:21:0000000:34352:ЗУ1	Транспорт (7.0)	2689	Путем раздела земельного участка с кадастровым номером 50:21:0000000:34352	-	-

Порядковый № земельного участка	Кадастровый номер исходного земельного участка	Площадь исходного земельного участка кв. м	Вид разрешенного использования исходного земельного участка <sup>1</sup>	Условный номер образуемого земельного участка	Планируемый вид разрешенного использования земельных участков (код)	Площадь испрашиваемого земельного участка кв. м	Способ образования	Целевое назначение лесов	Примечание
106	50:21:0080306:2242	290	Земельные участки (территории) общего пользования	50:21:0080306:2242:ЗУ1	Транспорт (7.0)	5	Путем раздела земельного участка с кадастровым номером 50:21:0080306:2242	-	-
107*	50:21:0000000:497	22600893	Не установлено	50:21:0000000:497:ЗУ4	Транспорт (7.0)	25369	Путем раздела земельного участка с кадастровым номером 50:21:0000000:497	Защитные леса	Подольское лесничество, Коробовское участковое лесничество, квартал 2, выделы 2, 3, 4, 5
108*	50:21:0000000:497	22600893	Не установлено	50:21:0000000:497:ЗУ5	Транспорт (7.0)	290	Путем раздела земельного участка с кадастровым номером 50:21:0000000:497	Защитные леса	Подольское лесничество, Коробовское участковое лесничество, квартал 15, выделы 2, 3



Порядковый № земельного участка	Кадастровый номер исходного земельного участка	Площадь исходного земельного участка кв. м	Вид разрешенного использования исходного земельного участка <sup>1</sup>	Условный номер образуемого земельного участка	Планируемый вид разрешенного использования земельных участков (код)	Площадь испрашиваемого земельного участка кв. м	Способ образования	Целевое назначение лесов	Примечание
109*	50:21:0000000:497	22600893	Не установлено	50:21:0000000:497:ЗУ6	Транспорт (7.0)	68825	Путем раздела земельного участка с кадастровым номером 50:21:0000000:497	Защитные леса	Подольское лесничество, Коробовское участковое лесничество, квартал 12, выделы 2, 7, 9, 10, 11, 12, 13, 14, 16, 17, 19; квартал 13, выдел 13
110	50:21:0000000:34352	387500	Для сельскохозяйственного использования	50:21:0000000:34352:ЗУ2	Транспорт (7.0)	280	Путем раздела земельного участка с кадастровым номером 50:21:0000000:34352	-	-

Порядковый № земельного участка	Кадастровый номер исходного земельного участка	Площадь исходного земельного участка кв. м	Вид разрешенного использования исходного земельного участка <sup>1</sup>	Условный номер образуемого земельного участка	Планируемый вид разрешенного использования земельных участков (код)	Площадь испрашиваемого земельного участка кв. м	Способ образования	Целевое назначение лесов	Примечание
111	50:21:0070106:2926	11435	Автомобильный транспорт	50:21:0070106:2926:ЗУ1	Транспорт (7.0)	2068	Путем раздела земельного участка с кадастровым номером 50:21:0070106:2926	-	-
112	50:21:0060310:315	25490	Для сельскохозяйственного производства	50:21:0060310:315:ЗУ1	Улично-дорожная сеть (12.0.1)	51	Путем раздела земельного участка с кадастровым номером 50:21:0060310:315	-	-
113	50:21:0000000:41419	2175	Объекты придорожного обслуживания, АЗС, мойки	50:21:0000000:41419:ЗУ1	Улично-дорожная сеть (12.0.1)	411	Путем раздела земельного участка с кадастровым номером 50:21:0000000:41419	-	-

Порядковый № земельного участка	Кадастровый номер исходного земельного участка	Площадь исходного земельного участка кв. м	Вид разрешенного использования исходного земельного участка <sup>1</sup>	Условный номер образуемого земельного участка	Планируемый вид разрешенного использования земельных участков (код)	Площадь испрашиваемого земельного участка кв. м	Способ образования	Целевое назначение лесов	Примечание
114	50:21:0060310:1591	8493	Склады	50:21:0060310:1591:3У1	Транспорт (7.0)	204	Путем раздела земельного участка с кадастровым номером 50:21:0060310:1591	-	-
115	50:21:0060310:1591	8493	Склады	50:21:0060310:1591:3У2	Транспорт (7.0)	63	Путем раздела земельного участка с кадастровым номером 50:21:0060310:1591	-	-
116	50:21:0060103:7431	4572	Для индивидуального жилищного строительства	50:21:0060103:7431:3У1	Улично-дорожная сеть (12.0.1)	741	Путем раздела земельного участка с кадастровым номером 50:21:0060103:7431	-	-

Порядковый № земельного участка	Кадастровый номер исходного земельного участка	Площадь исходного земельного участка кв. м	Вид разрешенного использования исходного земельного участка <sup>1</sup>	Условный номер образуемого земельного участка	Планируемый вид разрешенного использования земельных участков (код)	Площадь испрашиваемого земельного участка кв. м	Способ образования	Целевое назначение лесов	Примечание
117	50:21:0060403:8114	3294	Индивидуальное жилищное строительство	50:21:0060403:8114:ЗУ1	Транспорт (7.0)	468	Путем раздела земельного участка с кадастровым номером 50:21:0060403:8114	-	-
118*	50:21:0000000:41011	117494	Заготовка древесины (включая СОМ); <sup>11</sup>	50:21:0000000:41011:ЗУ1	Транспорт (7.0)	335	Путем раздела земельного участка с кадастровым номером 50:21:0000000:41011	Защитные леса	Подольское лесничество, Видновское участковое лесничество, квартал 31, выдел 11
119	50:21:0060103:546	60	Трубопроводный транспорт	50:21:0060103:546:ЗУ1	Транспорт (7.0)	28	Путем раздела земельного участка с кадастровым номером 50:21:0060103:546	-	-

<sup>11</sup> заготовка и сбор недревесных лесных ресурсов; заготовка пищевых лесных ресурсов и сбор лекарственных растений; осуществление научно-исследовательской деятельности; образовательной деятельности; осуществление рекреационной деятельности; строительство и эксплуатация водохранилищ и иных искусственных водных объектов; а также гидротехнических сооружений и специализированных портов; строительство; реконструкция; эксплуатация линейных объектов; осуществление религиозной деятельности; изыскательные работы

Порядковый № земельного участка	Кадастровый номер исходного земельного участка	Площадь исходного земельного участка кв. м	Вид разрешенного использования исходного земельного участка <sup>1</sup>	Условный номер образуемого земельного участка	Планируемый вид разрешенного использования земельных участков (код)	Площадь испрашиваемого земельного участка кв. м	Способ образования	Целевое назначение лесов	Примечание
120	50:21:0060103:546	60	Трубопроводный транспорт	50:21:0060103:546:ЗУ2	Транспорт (7.0)	4	Путем раздела земельного участка с кадастровым номером 50:21:0060103:546	-	-
121	50:21:0060103:546	60	Трубопроводный транспорт	50:21:0060103:546:ЗУ3	Транспорт (7.0)	4	Путем раздела земельного участка с кадастровым номером 50:21:0060103:546	-	-
122	50:21:0060310:279	40420	Для размещения многофункционального административно-торгового и производственно-складского комплекса	50:21:0060310:279:ЗУ1	Улично-дорожная сеть (12.0.1)	453	Путем раздела земельного участка с кадастровым номером 50:21:0060310:279	-	-

Порядковый № земельного участка	Кадастровый номер исходного земельного участка	Площадь исходного земельного участка кв. м	Вид разрешенного использования исходного земельного участка <sup>1</sup>	Условный номер образуемого земельного участка	Планируемый вид разрешенного использования земельных участков (код)	Площадь испрашиваемого земельного участка кв. м	Способ образования	Целевое назначение лесов	Примечание
123*	50:21:0000000:497	22600893	Не установлено	50:21:0000000:497:3У7	Транспорт (7.0)	23529	Путем раздела земельного участка с кадастровым номером 50:21:0000000:497	Защитные леса	Подольское лесничество, Богдановское участковое лесничество, квартал 24, выделы 1, 3, 4
124*	50:21:0000000:28241	4756433	Заготовка древесины (включая СОМ) <sup>12</sup>	50:21:0000000:28241:3У1	Транспорт (7.0)	662	Путем раздела земельного участка с кадастровым номером 50:21:0000000:28241	Защитные леса	Подольское лесничество, Видновское участковое лесничество, квартал 32, выдел 10

<sup>12</sup> заготовка и сбор недревесных лесных ресурсов; заготовка пищевых лесных ресурсов и сбор лекарственных растений; осуществление научно-исследовательской деятельности; образовательной деятельности; осуществление рекреационной деятельности; строительство и эксплуатация водохранилищ и иных искусственных водных объектов; а также гидротехнических сооружений и специализированных портов; строительство; реконструкция; эксплуатация линейных объектов; осуществление религиозной деятельности; изыскательные работы

Порядковый № земельного участка	Кадастровый номер исходного земельного участка	Площадь исходного земельного участка кв. м	Вид разрешенного использования исходного земельного участка <sup>1</sup>	Условный номер образуемого земельного участка	Планируемый вид разрешенного использования земельных участков (код)	Площадь испрашиваемого земельного участка кв. м	Способ образования	Целевое назначение лесов	Примечание
125*	50:21:0000000:28241	4756433	Заготовка древесины (включая СОМ) <sup>13</sup>	50:21:0000000:28241:3У2	Транспорт (7.0)	347	Путем раздела земельного участка с кадастровым номером 50:21:0000000:28241	Защитные леса	Подольское лесничество, Видновское участковое лесничество, квартал 32, выдел 10
126*	50:21:0000000:28241	4756433	Заготовка древесины (включая СОМ) <sup>14</sup>	50:21:0000000:28241:3У3	Транспорт (7.0)	69	Путем раздела земельного участка с кадастровым номером 50:21:0000000:28241	Защитные леса	Подольское лесничество, Видновское участковое лесничество, квартал 32, выдел 10

<sup>13</sup> заготовка и сбор недревесных лесных ресурсов; заготовка пищевых лесных ресурсов и сбор лекарственных растений; осуществление научно-исследовательской деятельности; образовательной деятельности; осуществление рекреационной деятельности; строительство и эксплуатация водохранилищ и иных искусственных водных объектов; а также гидротехнических сооружений и специализированных портов; строительство; реконструкция; эксплуатация линейных объектов; осуществление религиозной деятельности; изыскательные работы

<sup>14</sup> заготовка и сбор недревесных лесных ресурсов; заготовка пищевых лесных ресурсов и сбор лекарственных растений; осуществление научно-исследовательской деятельности; образовательной деятельности; осуществление рекреационной деятельности; строительство и эксплуатация водохранилищ и иных искусственных водных объектов; а также гидротехнических сооружений и специализированных портов; строительство; реконструкция; эксплуатация линейных объектов; осуществление религиозной деятельности; изыскательные работы

Порядковый № земельного участка	Кадастровый номер исходного земельного участка	Площадь исходного земельного участка кв. м	Вид разрешенного использования исходного земельного участка <sup>1</sup>	Условный номер образуемого земельного участка	Планируемый вид разрешенного использования земельных участков (код)	Площадь испрашиваемого земельного участка кв. м	Способ образования	Целевое назначение лесов	Примечание
127*	50:21:0060103:6386	20388	заготовка древесины (включая СОМ) <sup>15</sup>	50:21:0060103:6386:ЗУ1	Транспорт (7.0)	877	Путем раздела земельного участка с кадастровым номером 50:21:0060103:6386	Защитные леса	Подольское лесничество, Коробовское участковое лесничество, квартал 6, выдел 17
128*	50:21:0000000:497	22600893	не установлено	50:21:0000000:497:ЗУ8	Транспорт (7.0)	16566	Путем раздела земельного участка с кадастровым номером 50:21:0000000:497	Защитные леса	Подольское лесничество, Богдановское участковое лесничество, квартал 27, выделы 5, 6, 7

<sup>15</sup> заготовка и сбор недревесных лесных ресурсов; заготовка пищевых лесных ресурсов и сбор лекарственных растений; осуществление научно-исследовательской деятельности, образовательной деятельности; осуществление рекреационной деятельности; строительство и эксплуатация водохранилищ и иных искусственных водных объектов, а также гидротехнических сооружений и специализированных портов; строительство, реконструкция, эксплуатация линий электропередачи, линий связи, дорог, трубопроводов и других линейных объектов; осуществление религиозной деятельности; изыскательские работы (лесной участок)



Порядковый № земельного участка	Кадастровый номер исходного земельного участка	Площадь исходного земельного участка кв. м	Вид разрешенного использования исходного земельного участка <sup>1</sup>	Условный номер образуемого земельного участка	Планируемый вид разрешенного использования земельных участков (код)	Площадь испрашиваемого земельного участка кв. м	Способ образования	Целевое назначение лесов	Примечание
129	50:21:0060403:4	327000	Для сельскохозяйственного производства	50:21:0060403:4:ЗУ1	Транспорт (7.0)	8306	Путем раздела земельного участка с кадастровым номером 50:21:0060403:4	-	-
130	50:21:0060403:4	327000	Для сельскохозяйственного производства	50:21:0060403:4:ЗУ2	Транспорт (7.0)	88	Путем раздела земельного участка с кадастровым номером 50:21:0060403:4	-	-
131*	50:21:0000000:497	22600893	Не установлено	50:21:0000000:497:ЗУ9	Транспорт (7.0)	994	Путем раздела земельного участка с кадастровым номером 50:21:0000000:497	Защитные леса	Подольское лесничество, Богдановское участковое лесничество, квартал 22, выдел 23; квартал 23, выдел 7

Порядковый № земельного участка	Кадастровый номер исходного земельного участка	Площадь исходного земельного участка кв. м	Вид разрешенного использования исходного земельного участка <sup>1</sup>	Условный номер образуемого земельного участка	Планируемый вид разрешенного использования земельных участков (код)	Площадь испрашиваемого земельного участка кв. м	Способ образования	Целевое назначение лесов	Примечание
132	50:21:0060310:221	308800	Для сельскохозяйственного производства	50:21:0060310:221:ЗУ1	Улично-дорожная сеть (12.0.1)	45730	Путем раздела земельного участка с кадастровым номером 50:21:0060310:221	-	-
133	50:21:0060403:427	125300	Объекты инженерной, коммунальной и социальной инфраструктуры	50:21:0060403:427:ЗУ3	Транспорт (7.0)	11605	Путем раздела земельного участка с кадастровым номером 50:21:0060403:427	-	-
134	50:21:0060403:427	125300	Объекты инженерной, коммунальной и социальной инфраструктуры	50:21:0060403:427:ЗУ4	Транспорт (7.0)	10809	Путем раздела земельного участка с кадастровым номером 50:21:0060403:427	-	-

Порядковый № земельного участка	Кадастровый номер исходного земельного участка	Площадь исходного земельного участка кв. м	Вид разрешенного использования исходного земельного участка <sup>1</sup>	Условный номер образуемого земельного участка	Планируемый вид разрешенного использования земельных участков (код)	Площадь испрашиваемого земельного участка кв. м	Способ образования	Целевое назначение лесов	Примечание
135	50:21:0080306:422	99690	Для размещения производственных и административных зданий, строений, сооружений промышленности, коммунального хозяйства, материально-технического, продовольственного снабжения, сбыта и заготовок	50:21:0080306:422:ЗУ1	Транспорт (7.0)	64700	Путем раздела земельного участка с кадастровым номером 50:21:0080306:422	-	-

Порядковый № земельного участка	Кадастровый номер исходного земельного участка	Площадь исходного земельного участка кв. м	Вид разрешенного использования исходного земельного участка <sup>1</sup>	Условный номер образуемого земельного участка	Планируемый вид разрешенного использования земельных участков (код)	Площадь испрашиваемого земельного участка кв. м	Способ образования	Целевое назначение лесов	Примечание
136	50:21:0080306:422	99690	Для размещения производственных и административных зданий, строений, сооружений промышленности, коммунального хозяйства, материально-технического, продовольственного снабжения, сбыта и заготовок	50:21:0080306:422:3У2	Улично-дорожная сеть (12.0.1)	43	Путем раздела земельного участка с кадастровым номером 50:21:0080306:422	-	-
137*	50:21:0000000:497	22600893	Не установлено	50:21:0000000:497:3У10	Транспорт (7.0)	64460	Путем раздела земельного участка с кадастровым номером 50:21:0000000:497	Защитные леса	Подольское лесничество, Коробовское участковое лесничество, квартал 3, выделы 8, 9, 10, 23, 25, 26, 27, 28, 29, 30, 31, 32

Порядковый № земельного участка	Кадастровый номер исходного земельного участка	Площадь исходного земельного участка кв. м	Вид разрешенного использования исходного земельного участка <sup>1</sup>	Условный номер образуемого земельного участка	Планируемый вид разрешенного использования земельных участков (код)	Площадь испрашиваемого земельного участка кв. м	Способ образования	Целевое назначение лесов	Примечание
138*	50:21:0000000:497	22600893	Не установлено	50:21:0000000:497:ЗУ11	Улично-дорожная сеть (12.0.1)	348	Путем раздела земельного участка с кадастровым номером 50:21:0000000:497	Защитные леса	Подольское лесничество, Коробовское участковое лесничество, квартал 3, выдел 31
139	50:21:0060103:7429	5775	Для индивидуального жилищного строительства	50:21:0060103:7429:ЗУ1	Транспорт (7.0)	115	Путем раздела земельного участка с кадастровым номером 50:21:0060103:7429	-	-
140	50:21:0060103:7429	5775	Для индивидуального жилищного строительства	50:21:0060103:7429:ЗУ2	Улично-дорожная сеть (12.0.1)	5	Путем раздела земельного участка с кадастровым номером 50:21:0060103:7429	-	-

Порядковый № земельного участка	Кадастровый номер исходного земельного участка	Площадь исходного земельного участка кв. м	Вид разрешенного использования исходного земельного участка <sup>1</sup>	Условный номер образуемого земельного участка	Планируемый вид разрешенного использования земельных участков (код)	Площадь испрашиваемого земельного участка кв. м	Способ образования	Целевое назначение лесов	Примечание
141	50:21:0060310:315	25490	Для сельскохозяйственного производства	50:21:0060310:315:ЗУ2	Коммунальное обслуживание (3.1)	57	Путем раздела земельного участка с кадастровым номером 50:21:0060310:315	-	-
142	50:21:0060403:7944	21680	Автомобильный транспорт	50:21:0060403:7944:ЗУ2	Транспорт (7.0)	17712	Путем раздела земельного участка с кадастровым номером 50:21:0060403:7944	-	-
143	50:21:0000000:43381	54351	Размещение административно-складского и торгово-бытового комплекса	50:21:0000000:43381:ЗУ1	Транспорт (7.0)	31183	Путем раздела земельного участка с кадастровым номером 50:21:0000000:43381	-	-

Порядковый № земельного участка	Кадастровый номер исходного земельного участка	Площадь исходного земельного участка кв. м	Вид разрешенного использования исходного земельного участка <sup>1</sup>	Условный номер образуемого земельного участка	Планируемый вид разрешенного использования земельных участков (код)	Площадь испрашиваемого земельного участка кв. м	Способ образования	Целевое назначение лесов	Примечание
144	50:22:0000000:107088	147600	Для жилищного строительства	50:22:0000000:107088:3У1	Транспорт (7.0)	50530	Путем раздела земельного участка с кадастровым номером 50:22:0000000:107088	-	-
145	50:22:0000000:107088	147600	Для жилищного строительства	50:22:0000000:107088:3У2	Коммунальное обслуживание (3.1)	136	Путем раздела земельного участка с кадастровым номером 50:22:0000000:107088	-	-
146	50:21:0000000:43381	54351	Размещение административно-складского и торгово-бытового комплекса	50:21:0000000:43381:3У2	Коммунальное обслуживание (3.1)	107	Путем раздела земельного участка с кадастровым номером 50:21:0000000:43381	-	-

Порядковый № земельного участка	Кадастровый номер исходного земельного участка	Площадь исходного земельного участка кв. м	Вид разрешенного использования исходного земельного участка <sup>1</sup>	Условный номер образуемого земельного участка	Планируемый вид разрешенного использования земельных участков (код)	Площадь испрашиваемого земельного участка кв. м	Способ образования	Целевое назначение лесов	Примечание
147*	50:21:0000000:42766	304367	Заготовка древесины <sup>16</sup>	50:21:0000000:42766:3У3	Коммунальное обслуживание (3.1)	136	Путем раздела земельного участка с кадастровым номером 50:21:0000000:42766	Защитные леса	Подольское лесничество, Коробовское участковое лесничество, квартал 3, выдел 35
148	50:21:0000000:45979	13921	Склады	50:21:0000000:45979:3У1	Транспорт (7.0)	1991	Путем раздела земельного участка с кадастровым номером 50:21:0000000:45979	-	-

<sup>16</sup> заготовка и сбор недревесных лесных ресурсов; заготовка пищевых лесных ресурсов и сбор лекарственных растений; осуществление научно-исследовательской деятельности, образовательной деятельности; осуществление рекреационной деятельности; выращивание лесных плодовых, ягодных, декоративных растений, лекарственных растений; выращивание посадочного материала лесных растений (сеянцев, саженцев); строительство и эксплуатация водохранилищ и иных искусственных водных объектов, а также гидротехнических сооружений, морских портов, морских терминалов, речных портов, причалов; строительство, реконструкция, эксплуатация линейных объектов; осуществление религиозной деятельности; изыскательские работы



Порядковый № земельного участка	Кадастровый номер исходного земельного участка	Площадь исходного земельного участка кв. м	Вид разрешенного использования исходного земельного участка <sup>1</sup>	Условный номер образуемого земельного участка	Планируемый вид разрешенного использования земельных участков (код)	Площадь испрашиваемого земельного участка кв. м	Способ образования	Целевое назначение лесов	Примечание
149	50:21:0060310:18	338000	Для размещения домов индивидуальной жилой застройки	50:21:0060310:18:ЗУ1	Улично-дорожная сеть (12.0.1)	14626	Путем раздела земельного участка с кадастровым номером 50:21:0060310:18	-	-
150	50:21:0060310:18	338000	Для размещения домов индивидуальной жилой застройки	50:21:0060310:18:ЗУ2	Коммунальное обслуживание (3.1)	2	Путем раздела земельного участка с кадастровым номером 50:21:0060310:18	-	-

Порядковый № земельного участка	Кадастровый номер исходного земельного участка	Площадь исходного земельного участка кв. м	Вид разрешенного использования исходного земельного участка <sup>1</sup>	Условный номер образуемого земельного участка	Планируемый вид разрешенного использования земельных участков (код)	Площадь испрашиваемого земельного участка кв. м	Способ образования	Целевое назначение лесов	Примечание
151*	50:21:0000000:497	22600893	Не установлено	50:21:0000000:497:ЗУ12	Транспорт (7.0)	144481	Путем раздела земельного участка с кадастровым номером 50:21:0000000:497	Защитные леса	Подольское лесничество, Коробовское участковое лесничество, квартал 10, выделы 1, 2, 3, 4, 5, 6; квартал 5, выделы 6, 10, 11; квартал 6, выделы 16, 17, 18; квартал 11, выделы 2, 3, 5, 6, 9, 10, 13, 14
152*	50:21:0000000:497	22600893	Не установлено	50:21:0000000:497:ЗУ13	Коммунальное обслуживание (3.1)	1122	Путем раздела земельного участка с кадастровым номером 50:21:0000000:497	Защитные леса	Подольское лесничество, Коробовское участковое лесничество, квартал 11, выделы 3, 5

Порядковый № земельного участка	Кадастровый номер исходного земельного участка	Площадь исходного земельного участка кв. м	Вид разрешенного использования исходного земельного участка <sup>1</sup>	Условный номер образуемого земельного участка	Планируемый вид разрешенного использования земельных участков (код)	Площадь испрашиваемого земельного участка кв. м	Способ образования	Целевое назначение лесов	Примечание
153*	50:21:0000000:497	22600893	Не установлено	50:21:0000000:497:ЗУ14	Транспорт (7.0)	3044	Путем раздела земельного участка с кадастровым номером 50:21:0000000:497	Защитные леса	Подольское лесничество, Коробовское участковое лесничество, квартал 2, выделы 4, 5, 6, 7, 16
154*	50:21:0000000:497	22600893	Не установлено	50:21:0000000:497:ЗУ15	Коммунальное обслуживание (3.1)	1399	Путем раздела земельного участка с кадастровым номером 50:21:0000000:497	Защитные леса	Подольское лесничество, Коробовское участковое лесничество, квартал 2, выделы 16, 18
155	50:22:0040602:47	5294	-	50:22:0040602:47:ЗУ1	Коммунальное обслуживание (3.1)	967	Путем раздела земельного участка с кадастровым номером 50:22:0040602:47	-	-

Порядковый № земельного участка	Кадастровый номер исходного земельного участка	Площадь исходного земельного участка кв. м	Вид разрешенного использования исходного земельного участка <sup>1</sup>	Условный номер образуемого земельного участка	Планируемый вид разрешенного использования земельных участков (код)	Площадь испрашиваемого земельного участка кв. м	Способ образования	Целевое назначение лесов	Примечание
156	50:53:0000000:6238	1118329	-	50:53:0000000:6238:ЗУ1	Улично-дорожная сеть (12.0.1)	136686	Путем раздела земельного участка с кадастровым номером 50:53:0000000:6238	-	-
157	50:53:0000000:6238	1118329	-	50:53:0000000:6238:ЗУ2	Коммунальное обслуживание (3.1)	587	Путем раздела земельного участка с кадастровым номером 50:53:0000000:6238	-	-
158	50:53:0000000:6238	1118329	-	50:53:0000000:6238:ЗУ3	Коммунальное обслуживание (3.1)	1516	Путем раздела земельного участка с кадастровым номером 50:53:0000000:6238	-	-

Порядковый № земельного участка	Кадастровый номер исходного земельного участка	Площадь исходного земельного участка кв. м	Вид разрешенного использования исходного земельного участка <sup>1</sup>	Условный номер образуемого земельного участка	Планируемый вид разрешенного использования земельных участков (код)	Площадь испрашиваемого земельного участка кв. м	Способ образования	Целевое назначение лесов	Примечание
159	50:53:0000000:6238	1118329	-	50:53:0000000:6238:ЗУ4	Коммунальное обслуживание (3.1)	163	Путем раздела земельного участка с кадастровым номером 50:53:0000000:6238	-	-
160	50:22:0040309:13	75900	Для сельскохозяйственного производства	50:22:0040309:13:ЗУ1	Транспорт (7.0)	5665	Путем раздела земельного участка с кадастровым номером 50:22:0040309:13	-	-
161	50:22:0040309:13	75900	Для сельскохозяйственного производства	50:22:0040309:13:ЗУ2	Коммунальное обслуживание (3.1)	1316	Путем раздела земельного участка с кадастровым номером 50:22:0040309:13	-	-

Порядковый № земельного участка	Кадастровый номер исходного земельного участка	Площадь исходного земельного участка кв. м	Вид разрешенного использования исходного земельного участка <sup>1</sup>	Условный номер образуемого земельного участка	Планируемый вид разрешенного использования земельных участков (код)	Площадь испрашиваемого земельного участка кв. м	Способ образования	Целевое назначение лесов	Примечание
162	50:23:0030153:45	868128	-	50:23:0030153:45:ЗУ2	Транспорт (7.0)	209592	Путем раздела земельного участка с кадастровым номером 50:23:0030153:45	-	-
163	50:23:0030153:45	868128	-	50:23:0030153:45:ЗУ3	Коммунальное обслуживание (3.1)	136	Путем раздела земельного участка с кадастровым номером 50:23:0030153:45	-	-
164	50:23:0030153:45	868128	-	50:23:0030153:45:ЗУ4	Коммунальное обслуживание (3.1)	728	Путем раздела земельного участка с кадастровым номером 50:23:0030153:45	-	-

Порядковый № земельного участка	Кадастровый номер исходного земельного участка	Площадь исходного земельного участка кв. м	Вид разрешенного использования исходного земельного участка <sup>1</sup>	Условный номер образуемого земельного участка	Планируемый вид разрешенного использования земельных участков (код)	Площадь испрашиваемого земельного участка кв. м	Способ образования	Целевое назначение лесов	Примечание
165*	50:22:0000000:96727	9732195	заготовка древесины (включая СОМ) <sup>17</sup>	50:22:0000000:96727:ЗУ1	Транспорт (7.0)	226294	Путем раздела земельного участка с кадастровым номером 50:22:0000000:96727	Защитные леса	Подольское лесничество, Томилинское участковое лесничество, квартал 38, выделы 3, 4, 14, 22, 23, 27, 31, 35, квартал 28, выделы 1, 5, 7, 11, 12, 14, 17, квартал 49, выделы 2, 10, 16, 21, 25, 26, 27, 30, 31, 32, 33, 34; квартал 41, выделы 11,

<sup>17</sup> заготовка и сбор недревесных лесных ресурсов; заготовка пищевых лесных ресурсов и сбор лекарственных растений; осуществление научно-исследовательской деятельности, образовательной деятельности; осуществление рекреационной деятельности; строительство и эксплуатация водохранилищ и иных искусственных водных объектов, а также гидротехнических сооружений и специализированных портов; строительство, реконструкция, эксплуатация линейных объектов; осуществление религиозной деятельности; изыскательские работы

Порядковый № земельного участка	Кадастровый номер исходного земельного участка	Площадь исходного земельного участка кв. м	Вид разрешенного использования исходного земельного участка <sup>1</sup>	Условный номер образуемого земельного участка	Планируемый вид разрешенного использования земельных участков (код)	Площадь испрашиваемого земельного участка кв. м	Способ образования	Целевое назначение лесов	Примечание
166*	50:21:0000000:28243	908433	заготовка древесины (включая СОМ) <sup>18</sup>	50:21:0000000:28243:ЗУ1	Транспорт (7.0)	248913	Путем раздела земельного участка с кадастровым номером 50:21:0000000:28243	Защитные леса	Подольское лесничество, Видновское участковое лесничество, квартал 32, выделы 1, 2, 5, 6, 7, 8, 9, 10, 11, квартал 31, выделы 2, 5, 8, 9, 11, 15, 16, 20, 21, 34, 39

<sup>18</sup> заготовка и сбор недревесных лесных ресурсов; заготовка пищевых лесных ресурсов и сбор лекарственных растений; осуществление научно-исследовательской деятельности; образовательной деятельности; осуществление рекреационной деятельности; строительство и эксплуатация водохранилищ и иных искусственных водных объектов; а также гидротехнических сооружений и специализированных портов; строительство; реконструкция; эксплуатация линейных объектов; осуществление религиозной деятельности; изыскательные работы



Порядковый № земельного участка	Кадастровый номер исходного земельного участка	Площадь исходного земельного участка кв. м	Вид разрешенного использования исходного земельного участка <sup>1</sup>	Условный номер образуемого земельного участка	Планируемый вид разрешенного использования земельных участков (код)	Площадь испрашиваемого земельного участка кв. м	Способ образования	Целевое назначение лесов	Примечание
167*	50:22:0000000:96727	9732195	заготовка древесины (включая СОМ) <sup>19</sup>	50:22:0000000:96727:3У2	Коммунальное обслуживание (3.1)	728	Путем раздела земельного участка с кадастровым номером 50:22:0000000:96727	Защитные леса	Подольское лесничество, Томилинское участковое лесничество, квартал 38, выделы 23, 27
168*	50:21:0000000:28243	908433	заготовка древесины (включая СОМ) <sup>20</sup>	50:21:0000000:28243:3У2	Коммунальное обслуживание (3.1)	728	Путем раздела земельного участка с кадастровым номером 50:21:0000000:28243	Защитные леса	Подольское лесничество, Видновское участковое лесничество, квартал 32, выдел 7

<sup>19</sup> заготовка и сбор недревесных лесных ресурсов; заготовка пищевых лесных ресурсов и сбор лекарственных растений; осуществление научно-исследовательской деятельности, образовательной деятельности; осуществление рекреационной деятельности; строительство и эксплуатация водохранилищ и иных искусственных водных объектов, а также гидротехнических сооружений и специализированных портов; строительство, реконструкция, эксплуатация линейных объектов; осуществление религиозной деятельности; изыскательские работы

<sup>20</sup> заготовка и сбор недревесных лесных ресурсов; заготовка пищевых лесных ресурсов и сбор лекарственных растений; осуществление научно-исследовательской деятельности; образовательной деятельности; осуществление рекреационной деятельности; строительство и эксплуатация водохранилищ и иных искусственных водных объектов; а также гидротехнических сооружений и специализированных портов; строительство; реконструкция; эксплуатация линейных объектов; осуществление религиозной деятельности; изыскательские работы

Порядковый № земельного участка	Кадастровый номер исходного земельного участка	Площадь исходного земельного участка кв. м	Вид разрешенного использования исходного земельного участка <sup>1</sup>	Условный номер образуемого земельного участка	Планируемый вид разрешенного использования земельных участков (код)	Площадь испрашиваемого земельного участка кв. м	Способ образования	Целевое назначение лесов	Примечание
169*	50:22:0000000:96727	9732195	заготовка древесины (включая СОМ) <sup>21</sup>	50:22:0000000:96727:3У3	Коммунальное обслуживание (3.1)	152	Путем раздела земельного участка с кадастровым номером 50:22:0000000:96727	Защитные леса	Подольское лесничество, Томилинское участковое лесничество, квартал 49, выдел 25
170*	50:21:0000000:28243	908433	заготовка древесины (включая СОМ) <sup>22</sup>	50:21:0000000:28243:3У3	Коммунальное обслуживание (3.1)	1785	Путем раздела земельного участка с кадастровым номером 50:21:0000000:28243	Защитные леса	Подольское лесничество, Видновское участковое лесничество, квартал 31, выделы 11, 16

<sup>21</sup> заготовка и сбор недревесных лесных ресурсов; заготовка пищевых лесных ресурсов и сбор лекарственных растений; осуществление научно-исследовательской деятельности, образовательной деятельности; осуществление рекреационной деятельности; строительство и эксплуатация водохранилищ и иных искусственных водных объектов, а также гидротехнических сооружений и специализированных портов; строительство, реконструкция, эксплуатация линейных объектов; осуществление религиозной деятельности; изыскательские работы

<sup>22</sup> заготовка и сбор недревесных лесных ресурсов; заготовка пищевых лесных ресурсов и сбор лекарственных растений; осуществление научно-исследовательской деятельности; образовательной деятельности; осуществление рекреационной деятельности; строительство и эксплуатация водохранилищ и иных искусственных водных объектов; а также гидротехнических сооружений и специализированных портов; строительство; реконструкция; эксплуатация линейных объектов; осуществление религиозной деятельности; изыскательские работы

Порядковый № земельного участка	Кадастровый номер исходного земельного участка	Площадь исходного земельного участка кв. м	Вид разрешенного использования исходного земельного участка <sup>1</sup>	Условный номер образуемого земельного участка	Планируемый вид разрешенного использования земельных участков (код)	Площадь испрашиваемого земельного участка кв. м	Способ образования	Целевое назначение лесов	Примечание
171*	50:21:0000000:28243	908433	Заготовка древесины (включая СОМ); <sup>23</sup>	50:21:0000000:28243:3У4	Коммунальное обслуживание (3.1)	136	Путем раздела земельного участка с кадастровым номером 50:21:0000000:28243	Защитные леса	Подольское лесничество, Видновское участковое лесничество, квартал 32, выдел 7
172*	50:22:0000000:96727	9732195	Заготовка древесины (включая СОМ) <sup>24</sup>	50:22:0000000:96727:3У4	Коммунальное обслуживание (3.1)	1372	Путем раздела земельного участка с кадастровым номером 50:22:0000000:96727	Защитные леса	Подольское лесничество, Томилинское участковое лесничество, квартал 49, выделы 31, 32, 33

<sup>23</sup> заготовка и сбор недревесных лесных ресурсов; заготовка пищевых лесных ресурсов и сбор лекарственных растений; осуществление научно-исследовательской деятельности; образовательной деятельности; осуществление рекреационной деятельности; строительство и эксплуатация водохранилищ и иных искусственных водных объектов; а также гидротехнических сооружений и специализированных портов; строительство; реконструкция; эксплуатация линейных объектов; осуществление религиозной деятельности; изыскательские работы

<sup>24</sup> заготовка и сбор недревесных лесных ресурсов; заготовка пищевых лесных ресурсов и сбор лекарственных растений; осуществление научно-исследовательской деятельности; образовательной деятельности; осуществление рекреационной деятельности; строительство и эксплуатация водохранилищ и иных искусственных водных объектов; а также гидротехнических сооружений и специализированных портов; строительство; реконструкция; эксплуатация линейных объектов; осуществление религиозной деятельности; изыскательские работы

Порядковый № земельного участка	Кадастровый номер исходного земельного участка	Площадь исходного земельного участка кв. м	Вид разрешенного использования исходного земельного участка <sup>1</sup>	Условный номер образуемого земельного участка	Планируемый вид разрешенного использования земельных участков (код)	Площадь испрашиваемого земельного участка кв. м	Способ образования	Целевое назначение лесов	Примечание
173*	50:22:0000000:96727	9732195	Заготовка древесины (включая СОМ) <sup>25</sup>	50:22:0000000:96727:3У5	Коммунальное обслуживание (3.1)	142	Путем раздела земельного участка с кадастровым номером 50:22:0000000:96727	Защитные леса	Подольское лесничество, Томилинское участковое лесничество, квартал 38, выдел 22
174*	50:22:0020101:11318	1556800	Заготовка древесины; заготовка живицы <sup>26</sup>	50:22:0020101:11318:3У1	Транспорт (7.0)	902	Путем раздела земельного участка с кадастровым номером 50:22:0020101:11318	Защитные леса	Подольское лесничество, Томилинское участковое лесничество, квартал 70, выдел 4

<sup>25</sup> заготовка и сбор недревесных лесных ресурсов; заготовка пищевых лесных ресурсов и сбор лекарственных растений; осуществление научно-исследовательской деятельности, образовательной деятельности; осуществление рекреационной деятельности; строительство и эксплуатация водохранилищ и иных искусственных водных объектов, а также гидротехнических сооружений и специализированных портов; строительство, реконструкция, эксплуатация линейных объектов; осуществление религиозной деятельности; изыскательские работы

<sup>26</sup> заготовка и сбор недревесных лесных ресурсов; заготовка пищевых лесных ресурсов и сбор лекарственных растений; ведение сельского хозяйства (сенокосение, пчеловодство) (части кварталов 63-65); осуществление научно-исследовательской деятельности, образовательной деятельности; осуществление рекреационной деятельности; выращивание лесных плодовых, ягодных, декоративных растений, лекарственных растений; выращивание посадочного материала лесных растений (саженцев, семян); строительство и эксплуатация водохранилищ и иных искусственных водных объектов, а также гидротехнических сооружений и специализированных; строительство, реконструкция, эксплуатация линейных объектов; осуществление религиозной деятельности; изыскательские работы

Порядковый № земельного участка	Кадастровый номер исходного земельного участка	Площадь исходного земельного участка кв. м	Вид разрешенного использования исходного земельного участка <sup>1</sup>	Условный номер образуемого земельного участка	Планируемый вид разрешенного использования земельных участков (код)	Площадь испрашиваемого земельного участка кв. м	Способ образования	Целевое назначение лесов	Примечание
175	50:21:0060403:80	2643000	Для сельскохозяйственного производства	50:21:0060403:80:ЗУ1	Улично-дорожная сеть (12.0.1)	65310	Путем раздела земельного участка с кадастровым номером 50:21:0060403:80	-	-
176*	50:21:0000000:497	22600893	Не установлено	50:21:0000000:497:ЗУ16	Транспорт (7.0)	19140	Путем раздела земельного участка с кадастровым номером 50:21:0000000:497	Защитные леса	Подольское лесничество, Коробовское участковое лесничество, квартал 7, выделы 13, 15, 16
177*	50:21:0000000:497	22600893	Не установлено	50:21:0000000:497:ЗУ17	Коммунальное обслуживание (3.1)	1859	Путем раздела земельного участка с кадастровым номером 50:21:0000000:497	Защитные леса	Подольское лесничество, Коробовское участковое лесничество, квартал 7, выделы 15, 16

Порядковый № земельного участка	Кадастровый номер исходного земельного участка	Площадь исходного земельного участка кв. м	Вид разрешенного использования исходного земельного участка <sup>1</sup>	Условный номер образуемого земельного участка	Планируемый вид разрешенного использования земельных участков (код)	Площадь испрашиваемого земельного участка кв. м	Способ образования	Целевое назначение лесов	Примечание
178*	50:21:0000000:497	22600893	Не установлено	50:21:0000000:497:ЗУ18	Транспорт (7.0)	16426	Путем раздела земельного участка с кадастровым номером 50:21:0000000:497	Защитные леса	Подольское лесничество, Коробовское участковое лесничество, квартал 3, выдел 1
179*	50:21:0000000:497	22600893	Не установлено	50:21:0000000:497:ЗУ19	Коммунальное обслуживание (3.1)	139	Путем раздела земельного участка с кадастровым номером 50:21:0000000:497	Защитные леса	Подольское лесничество, Коробовское участковое лесничество, квартал 3, выдел 1
180	50:21:0060403:75	71600	Для сельскохозяйственного производства	50:21:0060403:75:ЗУ1	Улично-дорожная сеть (12.0.1)	22260	Путем раздела земельного участка с кадастровым номером 50:21:0060403:75	-	-

Порядковый № земельного участка	Кадастровый номер исходного земельного участка	Площадь исходного земельного участка кв. м	Вид разрешенного использования исходного земельного участка <sup>1</sup>	Условный номер образуемого земельного участка	Планируемый вид разрешенного использования земельных участков (код)	Площадь испрашиваемого земельного участка кв. м	Способ образования	Целевое назначение лесов	Примечание
181	50:21:0060403:75	71600	Для сельскохозяйственного производства	50:21:0060403:75:3У2	Коммунальное обслуживание (3.1)	8	Путем раздела земельного участка с кадастровым номером 50:21:0060403:75	-	-
182	50:21:0000000:45121	19690	-	50:21:0000000:45121:3У1	Транспорт (7.0)	714	Путем раздела земельного участка с кадастровым номером 50:21:0000000:45121	-	-

Порядковый № земельного участка	Кадастровый номер исходного земельного участка	Площадь исходного земельного участка кв. м	Вид разрешенного использования исходного земельного участка <sup>1</sup>	Условный номер образуемого земельного участка	Планируемый вид разрешенного использования земельных участков (код)	Площадь испрашиваемого земельного участка кв. м	Способ образования	Целевое назначение лесов	Примечание
183*	50:21:0000000:28243	908433	Заготовка древесины (включая СОМ) <sup>27</sup>	50:21:0000000:28243:3У5	Транспорт (7.0)	12706	Путем раздела земельного участка с кадастровым номером 50:21:0000000:28243	Защитные леса	Подольское лесничество, Видновское участковое лесничество, квартал 31, выделы 1, 40, 41, 42

<sup>27</sup> заготовка и сбор недревесных лесных ресурсов; заготовка пищевых лесных ресурсов и сбор лекарственных растений; осуществление научно-исследовательской деятельности; образовательной деятельности; осуществление рекреационной деятельности; строительство и эксплуатация водохранилищ и иных искусственных водных объектов; а также гидротехнических сооружений и специализированных портов; строительство; реконструкция; эксплуатация линейных объектов; осуществление религиозной деятельности; изыскательные работы



Порядковый № земельного участка	Кадастровый номер исходного земельного участка	Площадь исходного земельного участка кв. м	Вид разрешенного использования исходного земельного участка <sup>1</sup>	Условный номер образуемого земельного участка	Планируемый вид разрешенного использования земельных участков (код)	Площадь испрашиваемого земельного участка кв. м	Способ образования	Целевое назначение лесов	Примечание
184*	50:22:0000000:96693	3439367	заготовка древесины (включая СОМ) <sup>28</sup>	50:22:0000000:96693:ЗУ1	Транспорт (7.0)	192981	Путем раздела земельного участка с кадастровым номером 50:22:0000000:96693	Защитные леса	Подольское лесничество, Томилинское участковое лесничество, квартал 33, выделы 1, 16; квартал 28, выделы 1, 2, 5, 6, 7, 8, 9, 12; квартал 31, выделы 1, 3; квартал 24, выделы 14, 15, 16, 17, 18, 19, 30; квартал 26, выделы 1, 2, 3, 5, 6, 7, 8, 12, 13, 16; квартал 32, выделы 1, 2, 3, 15.

<sup>28</sup> заготовка и сбор недревесных лесных ресурсов; заготовка пищевых лесных ресурсов и сбор лекарственных растений; осуществление научно-исследовательской деятельности, образовательной деятельности; осуществление рекреационной деятельности; строительство и эксплуатация водохранилищ и иных искусственных водных объектов, а также гидротехнических сооружений и специализированных портов; строительство, реконструкция, эксплуатация линейных объектов; осуществление религиозной деятельности; изыскательские работы

Порядковый № земельного участка	Кадастровый номер исходного земельного участка	Площадь исходного земельного участка кв. м	Вид разрешенного использования исходного земельного участка <sup>1</sup>	Условный номер образуемого земельного участка	Планируемый вид разрешенного использования земельных участков (код)	Площадь испрашиваемого земельного участка кв. м	Способ образования	Целевое назначение лесов	Примечание
185*	50:21:0000000:28243	908433	заготовка древесины (включая СОМ) <sup>29</sup>	50:21:0000000:28243:ЗУ6	Коммунальное обслуживание (3.1)	196	Путем раздела земельного участка с кадастровым номером 50:21:0000000:28243	Защитные леса	Подольское лесничество, Видновское участковое лесничество, квартал 31, выдел 1
186*	50:22:0000000:96693	3439367	заготовка древесины (включая СОМ) <sup>30</sup>	50:22:0000000:96693:ЗУ2	Коммунальное обслуживание (3.1)	1317	Путем раздела земельного участка с кадастровым номером 50:22:0000000:96693	Защитные леса	Подольское лесничество, Томилинское участковое лесничество, квартал 26, выделы 2, 3

<sup>29</sup> заготовка и сбор недревесных лесных ресурсов; заготовка пищевых лесных ресурсов и сбор лекарственных растений; осуществление научно-исследовательской деятельности; образовательной деятельности; осуществление рекреационной деятельности; строительство и эксплуатация водохранилищ и иных искусственных водных объектов; а также гидротехнических сооружений и специализированных портов; строительство; реконструкция; эксплуатация линейных объектов; осуществление религиозной деятельности; изыскательские работы

<sup>30</sup> заготовка и сбор недревесных лесных ресурсов; заготовка пищевых лесных ресурсов и сбор лекарственных растений; осуществление научно-исследовательской деятельности; образовательной деятельности; осуществление рекреационной деятельности; строительство и эксплуатация водохранилищ и иных искусственных водных объектов; а также гидротехнических сооружений и специализированных портов; строительство; реконструкция; эксплуатация линейных объектов; осуществление религиозной деятельности; изыскательские работы

Порядковый № земельного участка	Кадастровый номер исходного земельного участка	Площадь исходного земельного участка кв. м	Вид разрешенного использования исходного земельного участка <sup>1</sup>	Условный номер образуемого земельного участка	Планируемый вид разрешенного использования земельных участков (код)	Площадь испрашиваемого земельного участка кв. м	Способ образования	Целевое назначение лесов	Примечание
187*	50:22:0000000:96693	3439367	заготовка древесины (включая СОМ) <sup>31</sup>	50:22:0000000:96693:ЗУЗ	Коммунальное обслуживание (3.1)	1346	Путем раздела земельного участка с кадастровым номером 50:22:0000000:96693	Защитные леса	Подольское лесничество, Томилинское участковое лесничество, квартал 24, выделы 18, 19

<sup>31</sup> заготовка и сбор недревесных лесных ресурсов; заготовка пищевых лесных ресурсов и сбор лекарственных растений; осуществление научно-исследовательской деятельности, образовательной деятельности; осуществление рекреационной деятельности; строительство и эксплуатация водохранилищ и иных искусственных водных объектов, а также гидротехнических сооружений и специализированных портов; строительство, реконструкция, эксплуатация линейных объектов; осуществление религиозной деятельности; изыскательские работы

Порядковый № земельного участка	Кадастровый номер исходного земельного участка	Площадь исходного земельного участка кв. м	Вид разрешенного использования исходного земельного участка <sup>1</sup>	Условный номер образуемого земельного участка	Планируемый вид разрешенного использования земельных участков (код)	Площадь испрашиваемого земельного участка кв. м	Способ образования	Целевое назначение лесов	Примечание
188*	50:21:0000000:497	22600893	не установлено	50:21:0000000:497:ЗУ20	Транспорт (7.0)	260220	Путем раздела земельного участка с кадастровым номером 50:21:0000000:497	Защитные леса	Подольское лесничество, Богдановское участковое лесничество, квартал 22, выделы 2, 4, 5, 6, 14, 15, 16, 17, 18, 19, 20, 23; квартал 19, выделы 1, 2, 3, 17, 19, 23, 24, 25, 26; квартал 17, выделы 2, 3, 5, 6, 8, 9, 11, 12, 18, 19, 20, 21, 22, 28; квартал 21, выделы 3, 4, 8

Порядковый № земельного участка	Кадастровый номер исходного земельного участка	Площадь исходного земельного участка кв. м	Вид разрешенного использования исходного земельного участка <sup>1</sup>	Условный номер образуемого земельного участка	Планируемый вид разрешенного использования земельных участков (код)	Площадь испрашиваемого земельного участка кв. м	Способ образования	Целевое назначение лесов	Примечание
189*	50:21:0000000:497	22600893	Не установлено	50:21:0000000:497:3У21	Коммунальное обслуживание (3.1)	1768	Путем раздела земельного участка с кадастровым номером 50:21:0000000:497	Защитные леса	Подольское лесничество, Богдановское участковое лесничество, квартал 19, выдел 1; квартал 17, выделы 11, 12
190*	50:21:0000000:497	22600893	Не установлено	50:21:0000000:497:3У22	Коммунальное обслуживание (3.1)	932	Путем раздела земельного участка с кадастровым номером 50:21:0000000:497	Защитные леса	Подольское лесничество, Богдановское участковое лесничество, квартал 19, выделы 3, 17
191*	50:21:0000000:497	22600893	Не установлено	50:21:0000000:497:3У23	Коммунальное обслуживание (3.1)	121	Путем раздела земельного участка с кадастровым номером 50:21:0000000:497	Защитные леса	Подольское лесничество, Богдановское участковое лесничество, квартал 22, выдел 4

Порядковый № земельного участка	Кадастровый номер исходного земельного участка	Площадь исходного земельного участка кв. м	Вид разрешенного использования исходного земельного участка <sup>1</sup>	Условный номер образуемого земельного участка	Планируемый вид разрешенного использования земельных участков (код)	Площадь испрашиваемого земельного участка кв. м	Способ образования	Целевое назначение лесов	Примечание
192*	50:21:0000000:497	22600893	Не установлено	50:21:0000000:497:ЗУ24	Коммунальное обслуживание (3.1)	1311	Путем раздела земельного участка с кадастровым номером 50:21:0000000:497	Защитные леса	Подольское лесничество, Богдановское участковое лесничество, квартал 22, выделы 6, 14
193*	50:21:0000000:497	22600893	Не установлено	50:21:0000000:497:ЗУ25	Коммунальное обслуживание (3.1)	129	Путем раздела земельного участка с кадастровым номером 50:21:0000000:497	Защитные леса	Подольское лесничество, Богдановское участковое лесничество, квартал 17, выдел 28

Порядковый № земельного участка	Кадастровый номер исходного земельного участка	Площадь исходного земельного участка кв. м	Вид разрешенного использования исходного земельного участка <sup>1</sup>	Условный номер образуемого земельного участка	Планируемый вид разрешенного использования земельных участков (код)	Площадь испрашиваемого земельного участка кв. м	Способ образования	Целевое назначение лесов	Примечание
194*	50:22:0020101:11318	1556800	заготовка древесины; заготовка живицы; заготовка и сбор недревесных лесных ресурсов; <sup>32</sup>	50:22:0020101:11318:3У2	Транспорт (7.0)	99096	Путем раздела земельного участка с кадастровым номером 50:22:0020101:11318	Защитные леса	Подольское лесничество, Томилинское участковое лесничество, квартал 63, выделы 3, 4, 5, 6, 12, 13, 14; квартал 60, выделы 1, 7, 10, 14, 15; квартал 50, выдел 26; квартал 49, выдел 35

<sup>32</sup> заготовка древесины; заготовка живицы; заготовка и сбор недревесных лесных ресурсов; заготовка пищевых лесных ресурсов и сбор лекарственных растений; ведение сельского хозяйства (сенокосение, пчеловодство) (части кварталов 63-65); осуществление научно-исследовательской деятельности, образовательной деятельности; осуществление рекреационной деятельности; выращивание лесных плодовых, ягодных, декоративных растений, лекарственных растений; выращивание посадочного материала лесных растений (саженцев, семян); строительство и эксплуатация водохранилищ и иных искусственных водных объектов, а также гидротехнических сооружений и специализированных; строительство, реконструкция, эксплуатация линейных объектов; осуществление религиозной деятельности; изыскательские работы

Порядковый № земельного участка	Кадастровый номер исходного земельного участка	Площадь исходного земельного участка кв. м	Вид разрешенного использования исходного земельного участка <sup>1</sup>	Условный номер образуемого земельного участка	Планируемый вид разрешенного использования земельных участков (код)	Площадь испрашиваемого земельного участка кв. м	Способ образования	Целевое назначение лесов	Примечание
195*	50:22:0020101:11318	1556800	заготовка древесины; заготовка живицы; заготовка и сбор недревесных лесных ресурсов <sup>33</sup>	50:22:0020101:11318:ЗУЗ	Коммунальное обслуживание (3.1)	136	Путем раздела земельного участка с кадастровым номером 50:22:0020101:11318	Защитные леса	Подольское лесничество, Томилинское участковое лесничество, квартал 60, выдел 10

<sup>33</sup> заготовка древесины; заготовка живицы; заготовка и сбор недревесных лесных ресурсов; заготовка пищевых лесных ресурсов и сбор лекарственных растений; ведение сельского хозяйства (сенокосение, пчеловодство) (части кварталов 63-65); осуществление научно-исследовательской деятельности, образовательной деятельности; осуществление рекреационной деятельности; выращивание лесных плодовых, ягодных, декоративных растений, лекарственных растений; выращивание посадочного материала лесных растений (саженцев, семян); строительство и эксплуатация водохранилищ и иных искусственных водных объектов, а также гидротехнических сооружений и специализированных; строительство, реконструкция, эксплуатация линейных объектов; осуществление религиозной деятельности; изыскательские работы



Порядковый № земельного участка	Кадастровый номер исходного земельного участка	Площадь исходного земельного участка кв. м	Вид разрешенного использования исходного земельного участка <sup>1</sup>	Условный номер образуемого земельного участка	Планируемый вид разрешенного использования земельных участков (код)	Площадь испрашиваемого земельного участка кв. м	Способ образования	Целевое назначение лесов	Примечание
196*	50:22:0020101:11318	1556800	Заготовка древесины; заготовка живицы <sup>34</sup>	50:22:0020101:11318:ЗУ4	Коммунальное обслуживание (3.1)	1125	Путем раздела земельного участка с кадастровым номером 50:22:0020101:11318	Защитные леса	Подольское лесничество, Томилинское участковое лесничество, квартал 60, выдел 1
197	50:21:0060310:217	223320	Для сельскохозяйственного производства	50:21:0060310:217:ЗУ1	Улично-дорожная сеть (12.0.1)	52921	Путем раздела земельного участка с кадастровым номером 50:21:0060310:217	-	-

<sup>34</sup> заготовка древесины; заготовка живицы; заготовка и сбор недревесных лесных ресурсов; заготовка пищевых лесных ресурсов и сбор лекарственных растений; ведение сельского хозяйства (сенокосение, пчеловодство) (части кварталов 63-65); осуществление научно-исследовательской деятельности, образовательной деятельности; осуществление рекреационной деятельности; выращивание лесных плодовых, ягодных, декоративных растений, лекарственных растений; выращивание посадочного материала лесных растений (саженцев, семян); строительство и эксплуатация водохранилищ и иных искусственных водных объектов, а также гидротехнических сооружений и специализированных; строительство, реконструкция, эксплуатация линейных объектов; осуществление религиозной деятельности; изыскательские работы

Порядковый № земельного участка	Кадастровый номер исходного земельного участка	Площадь исходного земельного участка кв. м	Вид разрешенного использования исходного земельного участка <sup>1</sup>	Условный номер образуемого земельного участка	Планируемый вид разрешенного использования земельных участков (код)	Площадь испрашиваемого земельного участка кв. м	Способ образования	Целевое назначение лесов	Примечание
198	50:21:0060310:217	223320	Для сельскохозяйственного производства	50:21:0060310:217:ЗУ2	Коммунальное обслуживание (3.1)	1379	Путем раздела земельного участка с кадастровым номером 50:21:0060310:217	-	-
199*	50:21:0000000:497	22600893	Не установлено	50:21:0000000:497:ЗУ26	Транспорт (7.0)	68196	Путем раздела земельного участка с кадастровым номером 50:21:0000000:497	Защитные леса	Подольское лесничество, Коробовское участковое лесничество, квартал 3, выделы 11, 12, 13, 14, 15, 16, 49
200	50:21:0060403:80	2643000	Для сельскохозяйственного производства	50:21:0060403:80:ЗУ2	Улично-дорожная сеть (12.0.1)	46450	Путем раздела земельного участка с кадастровым номером 50:21:0060403:80	-	-

Порядковый № земельного участка	Кадастровый номер исходного земельного участка	Площадь исходного земельного участка кв. м	Вид разрешенного использования исходного земельного участка <sup>1</sup>	Условный номер образуемого земельного участка	Планируемый вид разрешенного использования земельных участков (код)	Площадь испрашиваемого земельного участка кв. м	Способ образования	Целевое назначение лесов	Примечание
201	50:21:0060403:80	2643000	Для сельскохозяйственного производства	50:21:0060403:80:ЗУЗ	Коммунальное обслуживание (3.1)	719	Путем раздела земельного участка с кадастровым номером 50:21:0060403:80	-	-

Порядковый № земельного участка	Кадастровый номер исходного земельного участка	Площадь исходного земельного участка кв. м	Вид разрешенного использования исходного земельного участка <sup>1</sup>	Условный номер образуемого земельного участка	Планируемый вид разрешенного использования земельных участков (код)	Площадь испрашиваемого земельного участка кв. м	Способ образования	Целевое назначение лесов	Примечание
202*	50:21:0000000:497	22600893	Не установлено	50:21:0000000:497:ЗУ27	Транспорт (7.0)	208101	Путем раздела земельного участка с кадастровым номером 50:21:0000000:497	Защитные леса	Подольское лесничество, Коробовское участковое лесничество, квартал 9, выделы 13, 14, 15, 22, 23, 24, 25, 26, 27, 28, 30; квартал 8, выдел 11; квартал 13, выделы 1, 2, 3, 4, 5, 6, 7, 8, 21; квартал 14, выделы 1, 2, 7, 8, 15, квартал 12, выдел 23

Порядковый № земельного участка	Кадастровый номер исходного земельного участка	Площадь исходного земельного участка кв. м	Вид разрешенного использования исходного земельного участка <sup>1</sup>	Условный номер образуемого земельного участка	Планируемый вид разрешенного использования земельных участков (код)	Площадь испрашиваемого земельного участка кв. м	Способ образования	Целевое назначение лесов	Примечание
203*	50:21:0000000:497	22600893	Не установлено	50:21:0000000:497:ЗУ28	Коммунальное обслуживание (3.1)	1111	Путем раздела земельного участка с кадастровым номером 50:21:0000000:497	Защитные леса	Подольское лесничество, Коробовское участковое лесничество, квартал 9, выделы 15, 24
204*	50:21:0000000:497	22600893	Не установлено	50:21:0000000:497:ЗУ29	Коммунальное обслуживание (3.1)	136	Путем раздела земельного участка с кадастровым номером 50:21:0000000:497	Защитные леса	Подольское лесничество, Коробовское участковое лесничество, квартал 13, выдел 6
205	50:22:0040602:13	10167	Для жилищного строительства	50:22:0040602:13:ЗУ1	Улично-дорожная сеть (12.0.1)	10032	Путем раздела земельного участка с кадастровым номером 50:22:0040602:13	-	-

Порядковый № земельного участка	Кадастровый номер исходного земельного участка	Площадь исходного земельного участка кв. м	Вид разрешенного использования исходного земельного участка <sup>1</sup>	Условный номер образуемого земельного участка	Планируемый вид разрешенного использования земельных участков (код)	Площадь испрашиваемого земельного участка кв. м	Способ образования	Целевое назначение лесов	Примечание
206*	50:22:0040602:13	10167	Для жилищного строительства	50:22:0040602:13:ЗУ2	Коммунальное обслуживание (3.1)	135	Путем раздела земельного участка с кадастровым номером 50:22:0040602:13	-	-
207*	50:22:0040602:24	16742	Для жилищного строительства	50:22:0040602:24:ЗУ1	Улично-дорожная сеть (12.0.1)	776	Путем раздела земельного участка с кадастровым номером 50:22:0040602:24	-	-
208*	50:22:0040602:14	142892	Для жилищного строительства	50:22:0040602:14:ЗУ1	Улично-дорожная сеть (12.0.1)	7442	Путем раздела земельного участка с кадастровым номером 50:22:0040602:14	-	-

Порядковый № земельного участка	Кадастровый номер исходного земельного участка	Площадь исходного земельного участка кв. м	Вид разрешенного использования исходного земельного участка <sup>1</sup>	Условный номер образуемого земельного участка	Планируемый вид разрешенного использования земельных участков (код)	Площадь испрашиваемого земельного участка кв. м	Способ образования	Целевое назначение лесов	Примечание
212*	50:21:0070106:1537	104722	Для сельскохозяйственного производства	50:21:0070106:1537:ЗУ1	Транспорт (7.0)	41560	Путем раздела земельного участка с кадастровым номером 50:21:0070106:1537	-	-
213*	50:21:0070106:1537	104722	Для сельскохозяйственного производства	50:21:0070106:1537:ЗУ2	Транспорт (7.0)	8653	Путем раздела земельного участка с кадастровым номером 50:21:0070106:1537	-	-
214*	50:21:0070106:1536	20056	Для сельскохозяйственного производства	50:21:0070106:1536:ЗУ2	Транспорт (7.0)	1	Путем раздела земельного участка с кадастровым номером 50:21:0070106:1536	-	-

Порядковый № земельного участка	Кадастровый номер исходного земельного участка	Площадь исходного земельного участка кв. м	Вид разрешенного использования исходного земельного участка <sup>1</sup>	Условный номер образуемого земельного участка	Планируемый вид разрешенного использования земельных участков (код)	Площадь испрашиваемого земельного участка кв. м	Способ образования	Целевое назначение лесов	Примечание
215	50:21:0070106:1536	20056	Для сельскохозяйственного производства	50:21:0070106:1536:ЗУ3	Транспорт (7.0)	2370	Путем раздела земельного участка с кадастровым номером 50:21:0070106:1536	-	-
216*	50:21:0000000:497	22600893	Не установлено	50:21:0000000:497:ЗУ30	Транспорт (7.0)	2190	Путем раздела земельного участка с кадастровым номером 50:21:0000000:497	Защитные леса	Подольское лесничество, Коробовское участковое лесничество, квартал 3, выдел 47
217*	50:21:0000000:497	22600893	Не установлено	50:21:0000000:497:ЗУ31	Транспорт (7.0)	455	Путем раздела земельного участка с кадастровым номером 50:21:0000000:497	Защитные леса	Подольское лесничество, Коробовское участковое лесничество, квартал 3, выдел 47



Порядковый № земельного участка	Кадастровый номер исходного земельного участка	Площадь исходного земельного участка кв. м	Вид разрешенного использования исходного земельного участка <sup>1</sup>	Условный номер образуемого земельного участка	Планируемый вид разрешенного использования земельных участков (код)	Площадь испрашиваемого земельного участка кв. м	Способ образования	Целевое назначение лесов	Примечание
218*	50:21:0000000:42766	304367	Заготовка древесины <sup>35</sup>	50:21:0000000:42766:3У4	Транспорт (7.0)	24545	Путем раздела земельного участка с кадастровым номером 50:21:0000000:42766	Защитные леса	Подольское лесничество, Коробовское участковое лесничество, квартал 3, выделы 32, 35, 36, 37, 38, 39, 40, 47

<sup>35</sup> заготовка и сбор недревесных лесных ресурсов; заготовка пищевых лесных ресурсов и сбор лекарственных растений; осуществление научно-исследовательской деятельности, образовательной деятельности; осуществление рекреационной деятельности; выращивание лесных плодовых, ягодных, декоративных растений, лекарственных растений; выращивание посадочного материала лесных растений (сеянцев, саженцев); строительство и эксплуатация водохранилищ и иных искусственных водных объектов, а также гидротехнических сооружений, морских портов, морских терминалов, речных портов, причалов; строительство, реконструкция, эксплуатация линейных объектов; осуществление религиозной деятельности; изыскательские работы

Порядковый № земельного участка	Кадастровый номер исходного земельного участка	Площадь исходного земельного участка кв. м	Вид разрешенного использования исходного земельного участка <sup>1</sup>	Условный номер образуемого земельного участка	Планируемый вид разрешенного использования земельных участков (код)	Площадь испрашиваемого земельного участка кв. м	Способ образования	Целевое назначение лесов	Примечание
219*	50:21:0000000:42766	304367	Заготовка древесины <sup>36</sup>	50:21:0000000:42766:3У5	Транспорт (7.0)	6809	Путем раздела земельного участка с кадастровым номером 50:21:0000000:42766	Защитные леса	Подольское лесничество, Коробовское участковое лесничество, квартал 3, выделы 32, 39, 47

<sup>36</sup> заготовка и сбор недревесных лесных ресурсов; заготовка пищевых лесных ресурсов и сбор лекарственных растений; осуществление научно-исследовательской деятельности, образовательной деятельности; осуществление рекреационной деятельности; выращивание лесных плодовых, ягодных, декоративных растений, лекарственных растений; выращивание посадочного материала лесных растений (сеянцев, саженцев); строительство и эксплуатация водохранилищ и иных искусственных водных объектов, а также гидротехнических сооружений, морских портов, морских терминалов, речных портов, причалов; строительство, реконструкция, эксплуатация линейных объектов; осуществление религиозной деятельности; изыскательские работы

Порядковый № земельного участка	Кадастровый номер исходного земельного участка	Площадь исходного земельного участка кв. м	Вид разрешенного использования исходного земельного участка <sup>1</sup>	Условный номер образуемого земельного участка	Планируемый вид разрешенного использования земельных участков (код)	Площадь испрашиваемого земельного участка кв. м	Способ образования	Целевое назначение лесов	Примечание
220*	50:21:0080306:2599	61924	Заготовка древесины <sup>37</sup>	50:21:0080306:2599:ЗУ1	Транспорт (7.0)	47843	Путем раздела земельного участка с кадастровым номером 50:21:0080306:2599	Защитные леса	Подольское лесничество, Коробовское участковое лесничество, квартал 2, выделы 1, 2; квартал 3, выделы 5, 6, 8, 9, 10, 11, 14, 18, 19, 20, 21, 22, 23, 24, 25, 27, 28, 31, 32, 33, 34, 35, 36, 39, 42, 49

<sup>37</sup> заготовка и сбор недревесных лесных ресурсов ; заготовка пищевых лесных ресурсов и сбор лекарственных растений; осуществление научно-исследовательской деятельности, образовательной деятельности; осуществление рекреационной деятельности, выращивание лесных плодовых, ягодных, декоративных растений, лекарственных растений, выращивание посадочного материала лесных растений (саженцев, сеянцев); строительство и эксплуатация водохранилищ и иных искусственных водных объектов, а также гидротехнических сооружений, морских портов; морских терминалов, речных портов, причалов; строительство, реконструкция, эксплуатация линейных объектов; осуществление религиозной деятельности; изыскательские работы

Порядковый № земельного участка	Кадастровый номер исходного земельного участка	Площадь исходного земельного участка кв. м	Вид разрешенного использования исходного земельного участка <sup>1</sup>	Условный номер образуемого земельного участка	Планируемый вид разрешенного использования земельных участков (код)	Площадь испрашиваемого земельного участка кв. м	Способ образования	Целевое назначение лесов	Примечание
221*	50:21:0080306:2599	61924	Заготовка древесины <sup>38</sup>	50:21:0080306:2599:ЗУ2	Транспорт (7.0)	326	Путем раздела земельного участка с кадастровым номером 50:21:0080306:2599	Защитные леса	Подольское лесничество, Коробовское участковое лесничество, квартал 3, выделы 32, 49
222	50:21:0000000:43380	59144	Размещение административно-складского и торгово-бытового комплекса	50:21:0000000:43380:ЗУ1	Транспорт (7.0)	47461	Путем раздела земельного участка с кадастровым номером 50:21:0000000:43380	-	-

<sup>38</sup> заготовка и сбор недревесных лесных ресурсов ; заготовка пищевых лесных ресурсов и сбор лекарственных растений; осуществление научно-исследовательской деятельности, образовательной деятельности; осуществление рекреационной деятельности, выращивание лесных плодовых, ягодных, декоративных растений, лекарственных растений, выращивание посадочного материала лесных растений (саженцев, семян); строительство и эксплуатация водохранилищ и иных искусственных водных объектов, а также гидротехнических сооружений, морских портов; морских терминалов, речных портов, причалов; строительство, реконструкция, эксплуатация линейных объектов; осуществление религиозной деятельности; изыскательские работы

Порядковый № земельного участка	Кадастровый номер исходного земельного участка	Площадь исходного земельного участка кв. м	Вид разрешенного использования исходного земельного участка <sup>1</sup>	Условный номер образуемого земельного участка	Планируемый вид разрешенного использования земельных участков (код)	Площадь испрашиваемого земельного участка кв. м	Способ образования	Целевое назначение лесов	Примечание
223	50:21:0000000:43380	59144	Размещение административно-складского и торгово-бытового комплекса	50:21:0000000:43380:3У2	Транспорт (7.0)	11683	Путем раздела земельного участка с кадастровым номером 50:21:0000000:43380	-	-
224	50:21:0000000:40291	15861	Земельные участки (территории) общего пользования	50:21:0000000:40291:3У1	Транспорт (7.0)	6156	Путем раздела земельного участка с кадастровым номером 50:21:0000000:40291	-	-
225	50:21:0000000:40291	15861	Земельные участки (территории) общего пользования	50:21:0000000:40291:3У2	Транспорт (7.0)	485	Путем раздела земельного участка с кадастровым номером 50:21:0000000:40291	-	-

Порядковый № земельного участка	Кадастровый номер исходного земельного участка	Площадь исходного земельного участка кв. м	Вид разрешенного использования исходного земельного участка <sup>1</sup>	Условный номер образуемого земельного участка	Планируемый вид разрешенного использования земельных участков (код)	Площадь испрашиваемого земельного участка кв. м	Способ образования	Целевое назначение лесов	Примечание
226	50:21:0000000:40291	15861	Земельные участки (территории) общего пользования	50:21:0000000:40291:3У3	Улично-дорожная сеть (12.0.1)	1548	Путем раздела земельного участка с кадастровым номером 50:21:0000000:40291	-	-
227	50:21:0000000:40291	15861	Земельные участки (территории) общего пользования	50:21:0000000:40291:3У4	Улично-дорожная сеть (12.0.1)	3	Путем раздела земельного участка с кадастровым номером 50:21:0000000:40291	-	-
228	50:21:0080306:75	75940	-	50:21:0080306:75:3У1	Улично-дорожная сеть (12.0.1)	48826	Путем раздела земельного участка с кадастровым номером 50:21:0080306:75	-	-

Порядковый № земельного участка	Кадастровый номер исходного земельного участка	Площадь исходного земельного участка кв. м	Вид разрешенного использования исходного земельного участка <sup>1</sup>	Условный номер образуемого земельного участка	Планируемый вид разрешенного использования земельных участков (код)	Площадь испрашиваемого земельного участка кв. м	Способ образования	Целевое назначение лесов	Примечание
229	50:21:0080306:75	75940	-	50:21:0080306:75:ЗУ2	Улично-дорожная сеть (12.0.1)	11654	Путем раздела земельного участка с кадастровым номером 50:21:0080306:75	-	-
230	50:23:0030153:44	66 577	Для сельскохозяйственного производства	50:23:0030153:44:ЗУ1	Транспорт (7.0)	116	Путем раздела земельного участка с кадастровым номером 50:23:0030153:44	-	-
268	50:22:0040407	-	-	50:22:0040407:ЗУ1	Транспорт (7.0)	1	Образование из земель, находящихся в государственной или муниципальной собственности	-	-

Порядковый № земельного участка	Кадастровый номер исходного земельного участка	Площадь исходного земельного участка кв. м	Вид разрешенного использования исходного земельного участка <sup>1</sup>	Условный номер образуемого земельного участка	Планируемый вид разрешенного использования земельных участков (код)	Площадь испрашиваемого земельного участка кв. м	Способ образования	Целевое назначение лесов	Примечание
269	50:21:0080306	-	-	50:21:0080306: ЗУ1	Улично- дорожная сеть (12.0.1)	2276	Образование из земель, находящихся в государственной или муниципальной собственности	-	-
270	50:21:0080306	-	-	50:21:0080306: ЗУ2	Улично- дорожная сеть (12.0.1)	159	Образование из земель, находящихся в государственной или муниципальной собственности	-	-
271	50:21:0080306	-	-	50:21:0080306: ЗУ3	Транспорт (7.0)	291	Образование из земель, находящихся в государственной или муниципальной собственности	-	-



Порядковый № земельного участка	Кадастровый номер исходного земельного участка	Площадь исходного земельного участка кв. м	Вид разрешенного использования исходного земельного участка <sup>1</sup>	Условный номер образуемого земельного участка	Планируемый вид разрешенного использования земельных участков (код)	Площадь испрашиваемого земельного участка кв. м	Способ образования	Целевое назначение лесов	Примечание
272	50:21:0080306	-	-	50:21:0080306: ЗУ4	Транспорт (7.0)	1	Образование из земель, находящихся в государственной или муниципальной собственности	-	-
273	50:21:0080301	-	-	50:21:0080301: ЗУ1	Улично-дорожная сеть (12.0.1)	10879	Образование из земель, находящихся в государственной или муниципальной собственности	-	-
274	50:53:0020106	-	-	50:53:0020106: ЗУ1	Улично-дорожная сеть (12.0.1)	131	Образование из земель, находящихся в государственной или муниципальной собственности	-	-

Порядковый № земельного участка	Кадастровый номер исходного земельного участка	Площадь исходного земельного участка кв. м	Вид разрешенного использования исходного земельного участка <sup>1</sup>	Условный номер образуемого земельного участка	Планируемый вид разрешенного использования земельных участков (код)	Площадь испрашиваемого земельного участка кв. м	Способ образования	Целевое назначение лесов	Примечание
275	50:21:0060303	-	-	50:21:0060303: ЗУ1	Улично- дорожная сеть (12.0.1)	44	Образование из земель, находящихся в государствен- ной или муниципаль- ной собственности	-	-
276	50:21:0060303	-	-	50:21:0060303: ЗУ2	Транспорт (7.0)	2	Образование из земель, находящихся в государствен- ной или муниципаль- ной собственности	-	-
277	50:21:0070106	-	-	50:21:0070106: ЗУ1	Транспорт (7.0)	26	Образование из земель, находящихся в государствен- ной или муниципаль- ной собственности	-	-

Порядковый № земельного участка	Кадастровый номер исходного земельного участка	Площадь исходного земельного участка кв. м	Вид разрешенного использования исходного земельного участка <sup>1</sup>	Условный номер образуемого земельного участка	Планируемый вид разрешенного использования земельных участков (код)	Площадь испрашиваемого земельного участка кв. м	Способ образования	Целевое назначение лесов	Примечание
278	50:21:0070211	-	-	50:21:0070211: ЗУ1	Транспорт (7.0)	2	Образование из земель, находящихся в государственной или муниципальной собственности	-	-
279	50:21:0070211	-	-	50:21:0070211: ЗУ2	Транспорт (7.0)	4	Образование из земель, находящихся в государственной или муниципальной собственности	-	-
280	50:21:0070211	-	-	50:21:0070211: ЗУ3	Транспорт (7.0)	5	Образование из земель, находящихся в государственной или муниципальной собственности	-	-

Порядковый № земельного участка	Кадастровый номер исходного земельного участка	Площадь исходного земельного участка кв. м	Вид разрешенного использования исходного земельного участка <sup>1</sup>	Условный номер образуемого земельного участка	Планируемый вид разрешенного использования земельных участков (код)	Площадь испрашиваемого земельного участка кв. м	Способ образования	Целевое назначение лесов	Примечание
281	50:21:0060403	-	-	50:21:0060403: ЗУ1	Транспорт (7.0)	4	Образование из земель, находящихся в государственной или муниципальной собственности	-	-
282	50:21:0060403	-	-	50:21:0060403: ЗУ2	Улично-дорожная сеть (12.0.1)	2	Образование из земель, находящихся в государственной или муниципальной собственности	-	-
283*	50:21:0080306	-	-	50:21:0080306: ЗУ5	Коммунальное обслуживание (3.1)	70	Образование из земель, находящихся в государственной или муниципальной собственности	Защитные леса	Подольское лесничество, Коробовское участковое лесничество, квартал 2, выделы 15, 18

Порядковый № земельного участка	Кадастровый номер исходного земельного участка	Площадь исходного земельного участка кв. м	Вид разрешенного использования исходного земельного участка <sup>1</sup>	Условный номер образуемого земельного участка	Планируемый вид разрешенного использования земельных участков (код)	Площадь испрашиваемого земельного участка кв. м	Способ образования	Целевое назначение лесов	Примечание
284*	50:53:0020106	-	-	50:53:0020106: ЗУ2	Транспорт (7.0)	73	Образование из земель, находящихся в государственной или муниципальной собственности	Защитные леса	Подольское лесничество, Томилинское участковое лесничество, квартал 70, выдел 4; квартал 63, выделы 10, 16
285	50:21:0060403	-	-	50:21:0060403: ЗУ3	Транспорт (7.0)	1756	Образование из земель, находящихся в государственной или муниципальной собственности	-	-

Порядковый № земельного участка	Кадастровый номер исходного земельного участка	Площадь исходного земельного участка кв. м	Вид разрешенного использования исходного земельного участка <sup>1</sup>	Условный номер образуемого земельного участка	Планируемый вид разрешенного использования земельных участков (код)	Площадь испрашиваемого земельного участка кв. м	Способ образования	Целевое назначение лесов	Примечание
286	50:21:0060404	-	-	50:21:0060404: ЗУ1	Улично- дорожная сеть (12.0.1)	1051	Образование из земель, находящихся в государствен- ной или муниципаль- ной собственности	-	-
287	50:21:0060403	-	-	50:21:0060403: ЗУ4	Транспорт (7.0)	12	Образование из земель, находящихся в государствен- ной или муниципаль- ной собственности	-	-
288	50:21:0060403	-	-	50:21:0060403: ЗУ5	Транспорт (7.0)	78	Образование из земель, находящихся в государствен- ной или муниципаль- ной собственности	-	-

Порядковый № земельного участка	Кадастровый номер исходного земельного участка	Площадь исходного земельного участка кв. м	Вид разрешенного использования исходного земельного участка <sup>1</sup>	Условный номер образуемого земельного участка	Планируемый вид разрешенного использования земельных участков (код)	Площадь испрашиваемого земельного участка кв. м	Способ образования	Целевое назначение лесов	Примечание
289*	50:21:0060403	-	-	50:21:0060403: ЗУ6	Транспорт (7.0)	10	Образование из земель, находящихся в государственной или муниципальной собственности	Защитные леса	Подольское лесничество, Видновское участковое лесничество, квартал 31, выдел 40
290	50:21:0060403	-	-	50:21:0060403: ЗУ7	Транспорт (7.0)	184	Образование из земель, находящихся в государственной или муниципальной собственности	-	-
291*	50:21:0060310	-	-	50:21:0060310: ЗУ1	Транспорт (7.0)	8	Образование из земель, находящихся в государственной или муниципальной собственности	Защитные леса	Подольское лесничество, Богдановское участковое лесничество, квартал 24, выдел 7

Порядковый № земельного участка	Кадастровый номер исходного земельного участка	Площадь исходного земельного участка кв. м	Вид разрешенного использования исходного земельного участка <sup>1</sup>	Условный номер образуемого земельного участка	Планируемый вид разрешенного использования земельных участков (код)	Площадь испрашиваемого земельного участка кв. м	Способ образования	Целевое назначение лесов	Примечание
292	50:21:0060310	-	-	50:21:0060310: ЗУ2	Транспорт (7.0)	2647	Образование из земель, находящихся в государственной или муниципальной собственности	-	-
293	50:21:0070106	-	-	50:21:0070106: ЗУ2	Транспорт (7.0)	652	Образование из земель, находящихся в государственной или муниципальной собственности	-	-
294	50:21:0070106	-	-	50:21:0070106: ЗУ3	Транспорт (7.0)	17	Образование из земель, находящихся в государственной или муниципальной собственности	-	-



Порядковый № земельного участка	Кадастровый номер исходного земельного участка	Площадь исходного земельного участка кв. м	Вид разрешенного использования исходного земельного участка <sup>1</sup>	Условный номер образуемого земельного участка	Планируемый вид разрешенного использования земельных участков (код)	Площадь испрашиваемого земельного участка кв. м	Способ образования	Целевое назначение лесов	Примечание
295	50:21:0060403	-	-	50:21:0060403: ЗУ8	Транспорт (7.0)	1	Образование из земель, находящихся в государственной или муниципальной собственности	-	-
296	50:21:0060403	-	-	50:21:0060403: ЗУ9	Транспорт (7.0)	5899	Образование из земель, находящихся в государственной или муниципальной собственности	-	-
297	50:21:0070106	-	-	50:21:0070106: ЗУ4	Транспорт (7.0)	1637	Образование из земель, находящихся в государственной или муниципальной собственности	-	-

Порядковый № земельного участка	Кадастровый номер исходного земельного участка	Площадь исходного земельного участка кв. м	Вид разрешенного использования исходного земельного участка <sup>1</sup>	Условный номер образуемого земельного участка	Планируемый вид разрешенного использования земельных участков (код)	Площадь испрашиваемого земельного участка кв. м	Способ образования	Целевое назначение лесов	Примечание
298	50:22:0040407	-	-	50:22:0040407: ЗУ2	Улично- дорожная сеть (12.0.1)	498	Образование из земель, находящихся в государственной или муниципальной собственности	-	-
299	50:21:0060103	-	-	50:21:0060103: ЗУ1	Транспорт (7.0)	4717	Образование из земель, находящихся в государственной или муниципальной собственности	-	-
300*	50:21:0060103	-	-	50:21:0060103: ЗУ2	Транспорт (7.0)	2880	Образование из земель, находящихся в государственной или муниципальной собственности	Защитные леса	Подольское лесничество, Коробовское участковое лесничество, квартал 6, выдел 7

Порядковый № земельного участка	Кадастровый номер исходного земельного участка	Площадь исходного земельного участка кв. м	Вид разрешенного использования исходного земельного участка <sup>1</sup>	Условный номер образуемого земельного участка	Планируемый вид разрешенного использования земельных участков (код)	Площадь испрашиваемого земельного участка кв. м	Способ образования	Целевое назначение лесов	Примечание
301*	50:21:0060403	-	-	50:21:0060403: ЗУ10	Транспорт (7.0)	4	Образование из земель, находящихся в государственной или муниципальной собственности	Защитные леса	Подольское лесничество, Видновское участковое лесничество, квартал 31, выдел 40
302	50:21:0060403	-	-	50:21:0060403: ЗУ11	Транспорт (7.0)	238	Образование из земель, находящихся в государственной или муниципальной собственности	-	-
303	50:22:0040407	-	-	50:22:0040407: ЗУ3	Улично-дорожная сеть (12.0.1)	2416	Образование из земель, находящихся в государственной или муниципальной собственности	-	-

Порядковый № земельного участка	Кадастровый номер исходного земельного участка	Площадь исходного земельного участка кв. м	Вид разрешенного использования исходного земельного участка <sup>1</sup>	Условный номер образуемого земельного участка	Планируемый вид разрешенного использования земельных участков (код)	Площадь испрашиваемого земельного участка кв. м	Способ образования	Целевое назначение лесов	Примечание
304	50:21:0060404	-	-	50:21:0060404: ЗУ2	Улично- дорожная сеть (12.0.1)	5	Образование из земель, находящихся в государствен- ной или муниципаль- ной собственности	-	-
305	50:21:0080306	-	-	50:21:0080306: ЗУ6	Транспорт (7.0)	5	Образование из земель, находящихся в государствен- ной или муниципаль- ной собственности	-	-
306	50:21:0080306	-	-	50:21:0080306: ЗУ7	Улично- дорожная сеть (12.0.1)	1154	Образование из земель, находящихся в государствен- ной или муниципаль- ной собственности	-	-

Порядковый № земельного участка	Кадастровый номер исходного земельного участка	Площадь исходного земельного участка кв. м	Вид разрешенного использования исходного земельного участка <sup>1</sup>	Условный номер образуемого земельного участка	Планируемый вид разрешенного использования земельных участков (код)	Площадь испрашиваемого земельного участка кв. м	Способ образования	Целевое назначение лесов	Примечание
307	50:21:0060403	-	-	50:21:0060403: ЗУ12	Улично- дорожная сеть (12.0.1)	634	Образование из земель, находящихся в государствен- ной или муниципаль- ной собственности	-	-
308	50:21:0060403	-	-	50:21:0060403: ЗУ13	Транспорт (7.0)	832	Образование из земель, находящихся в государствен- ной или муниципаль- ной собственности	-	-

Порядковый № земельного участка	Кадастровый номер исходного земельного участка	Площадь исходного земельного участка кв. м	Вид разрешенного использования исходного земельного участка <sup>1</sup>	Условный номер образуемого земельного участка	Планируемый вид разрешенного использования земельных участков (код)	Площадь испрашиваемого земельного участка кв. м	Способ образования	Целевое назначение лесов	Примечание
309*	50:21:0070106	-	-	50:21:0070106: ЗУ5	Транспорт (7.0)	3347	Образование из земель, находящихся в государственной или муниципальной собственности	Защитные леса	Подольское лесничество, Коробовское участковое лесничество, квартал 13, выделы 1, 13, 21; квартал 12, ввыделы 17, 23
310*	50:21:0070106	-	-	50:21:0070106: ЗУ6	Транспорт (7.0)	688	Образование из земель, находящихся в государственной или муниципальной собственности	Защитные леса	Подольское лесничество, Коробовское участковое лесничество, квартал 9, выделы 13, 14, 26, 27, 28, 30; квартал 14, выделы 7, 15

Порядковый № земельного участка	Кадастровый номер исходного земельного участка	Площадь исходного земельного участка кв. м	Вид разрешенного использования исходного земельного участка <sup>1</sup>	Условный номер образуемого земельного участка	Планируемый вид разрешенного использования земельных участков (код)	Площадь испрашиваемого земельного участка кв. м	Способ образования	Целевое назначение лесов	Примечание
311	50:21:0060403	-	-	50:21:0060403: ЗУ14	Транспорт (7.0)	1533	Образование из земель, находящихся в государственной или муниципальной собственности	-	-
312	50:21:0060403	-	-	50:21:0060403: ЗУ15	Транспорт (7.0)	171	Образование из земель, находящихся в государственной или муниципальной собственности	-	-
313*	50:21:0060403	-	-	50:21:0060403: ЗУ16	Транспорт (7.0)	7	Образование из земель, находящихся в государственной или муниципальной собственности	Защитные леса	Подольское лесничество, Видновское участковое лесничество, квартал 31, выделы 8, 16

Порядковый № земельного участка	Кадастровый номер исходного земельного участка	Площадь исходного земельного участка кв. м	Вид разрешенного использования исходного земельного участка <sup>1</sup>	Условный номер образуемого земельного участка	Планируемый вид разрешенного использования земельных участков (код)	Площадь испрашиваемого земельного участка кв. м	Способ образования	Целевое назначение лесов	Примечание
314	50:21:0080306	-	-	50:21:0080306: ЗУ8	Транспорт (7.0)	1754	Образование из земель, находящихся в государственной или муниципальной собственности	-	-
315	50:21:0060310	-	-	50:21:0060310: ЗУ3	Транспорт (7.0)	2933	Образование из земель, находящихся в государственной или муниципальной собственности	-	-
316*	50:21:0060310	-	-	50:21:0060310: ЗУ4	Транспорт (7.0)	14	Образование из земель, находящихся в государственной или муниципальной собственности	Защитные леса	Подольское лесничество, Богдановское участковое лесничество, квартал 24, выдел 1



Порядковый № земельного участка	Кадастровый номер исходного земельного участка	Площадь исходного земельного участка кв. м	Вид разрешенного использования исходного земельного участка <sup>1</sup>	Условный номер образуемого земельного участка	Планируемый вид разрешенного использования земельных участков (код)	Площадь испрашиваемого земельного участка кв. м	Способ образования	Целевое назначение лесов	Примечание
317	50:21:0080306	-	-	50:21:0080306: ЗУ9	Транспорт (7.0)	18278	Образование из земель, находящихся в государственной или муниципальной собственности	-	-
318	50:21:0060310	-	-	50:21:0060310: ЗУ5	Транспорт (7.0)	501	Образование из земель, находящихся - в государственной или муниципальной собственности	-	-
319*	50:21:0060310	-	-	50:21:0060310: ЗУ6	Транспорт (7.0)	117	Образование из земель, находящихся в государственной или муниципальной собственности	Защитные леса	Подольское лесничество, Богдановское участковое лесничество, квартал 24, выделы 5, 7

Порядковый № земельного участка	Кадастровый номер исходного земельного участка	Площадь исходного земельного участка кв. м	Вид разрешенного использования исходного земельного участка <sup>1</sup>	Условный номер образуемого земельного участка	Планируемый вид разрешенного использования земельных участков (код)	Площадь испрашиваемого земельного участка кв. м	Способ образования	Целевое назначение лесов	Примечание
320	50:21:0080306	-	-	50:21:0080306: ЗУ10	Транспорт (7.0)	289	Образование из земель, находящихся в государственной или муниципальной собственности	-	-
321	50:22:0040407	-	-	50:22:0040407: ЗУ4	Транспорт (7.0)	2	Образование из земель, находящихся в государственной или муниципальной собственности	-	-
322	50:21:0080306	-	-	50:21:0080306: ЗУ11	Транспорт (7.0)	497	Образование из земель, находящихся в государственной или муниципальной собственности	-	-

Порядковый № земельного участка	Кадастровый номер исходного земельного участка	Площадь исходного земельного участка кв. м	Вид разрешенного использования исходного земельного участка <sup>1</sup>	Условный номер образуемого земельного участка	Планируемый вид разрешенного использования земельных участков (код)	Площадь испрашиваемого земельного участка кв. м	Способ образования	Целевое назначение лесов	Примечание
323	50:21:0060403	-	-	50:21:0060403: ЗУ17	Транспорт (7.0)	8503	Образование из земель, находящихся в государственной или муниципальной собственности	-	-
324*	50:21:0060103	-	-	50:21:0060103: ЗУ3	Коммунальное обслуживание (3.1)	48	Образование из земель, находящихся в государственной или муниципальной собственности	Защитные леса	Подольское лесничество, Богдановское участковое лесничество, квартал 17, выдел 13; Коробовское участковое лесничество, квартал 7, выдел 16

Порядковый № земельного участка	Кадастровый номер исходного земельного участка	Площадь исходного земельного участка кв. м	Вид разрешенного использования исходного земельного участка <sup>1</sup>	Условный номер образуемого земельного участка	Планируемый вид разрешенного использования земельных участков (код)	Площадь испрашиваемого земельного участка кв. м	Способ образования	Целевое назначение лесов	Примечание
325*	50:21:0060103	-	-	50:21:0060103:ЗУ4	Транспорт (7.0)	1442	Образование из земель, находящихся в государственной или муниципальной собственности	Защитные леса	Подольское лесничество, Богдановское участковое лесничество, квартал 17, выдел 13; Коробовское участковое лесничество, квартал 7, выдел 16
326*	50:53:0020106	-	-	50:53:0020106:ЗУ3	Транспорт (7.0)	6048	Образование из земель, находящихся в государственной или муниципальной собственности	Защитные леса	Подольское лесничество, Томилинское участковое лесничество, квартал 63, выделы 3, 12, 13, 14, 15

Порядковый № земельного участка	Кадастровый номер исходного земельного участка	Площадь исходного земельного участка кв. м	Вид разрешенного использования исходного земельного участка <sup>1</sup>	Условный номер образуемого земельного участка	Планируемый вид разрешенного использования земельных участков (код)	Площадь испрашиваемого земельного участка кв. м	Способ образования	Целевое назначение лесов	Примечание
327	50:22:0020101	-	-	50:22:0020101:ЗУ1	Транспорт (7.0)	2535	Образование из земель, находящихся в государственной или муниципальной собственности	-	-
328*	50:22:0040603	-	-	50:22:0040603:ЗУ1	Транспорт (7.0)	72	Образование из земель, находящихся в государственной или муниципальной собственности	Защитные леса	Подольское лесничество, Томилинское участковое лесничество, квартал 33, выдел 1
329*	50:21:0060103	-	-	50:21:0060103:ЗУ5	Транспорт (7.0)	150	Образование из земель, находящихся в государственной или муниципальной собственности	Защитные леса	Подольское лесничество, Коробовское участковое лесничество, квартал 11, выдел 14

Порядковый № земельного участка	Кадастровый номер исходного земельного участка	Площадь исходного земельного участка кв. м	Вид разрешенного использования исходного земельного участка <sup>1</sup>	Условный номер образуемого земельного участка	Планируемый вид разрешенного использования земельных участков (код)	Площадь испрашиваемого земельного участка кв. м	Способ образования	Целевое назначение лесов	Примечание
330	50:21:0080306	-	-	50:21:0080306: ЗУ12	Улично- дорожная сеть (12.0.1)	31	Образование из земель, находящихся в государственной или муниципальной собственности	-	-
331	50:22:0040603	-	-	50:22:0040603: ЗУ2	Улично- дорожная сеть (12.0.1)	807	Образование из земель, находящихся в государственной или муниципальной собственности	-	-
332	50:21:0060404	-	-	50:21:0060404: ЗУ3	Коммунальное обслуживание (3.1)	1	Образование из земель, находящихся в государственной или муниципальной собственности	-	-

Порядковый № земельного участка	Кадастровый номер исходного земельного участка	Площадь исходного земельного участка кв. м	Вид разрешенного использования исходного земельного участка <sup>1</sup>	Условный номер образуемого земельного участка	Планируемый вид разрешенного использования земельных участков (код)	Площадь испрашиваемого земельного участка кв. м	Способ образования	Целевое назначение лесов	Примечание
333	50:21:0060403	-	-	50:21:0060403: ЗУ18	Улично- дорожная сеть (12.0.1)	3099	Образование из земель, находящихся в государственной или муниципальной собственности	-	-
334	50:22:0040407	-	-	50:22:0040407: ЗУ5	Улично- дорожная сеть (12.0.1)	2118	Образование из земель, находящихся в государственной или муниципальной собственности	-	-
335	50:22:0040407	-	-	50:22:0040407: ЗУ6	Улично- дорожная сеть (12.0.1)	1540	Образование из земель, находящихся в государственной или муниципальной собственности	-	-

Порядковый № земельного участка	Кадастровый номер исходного земельного участка	Площадь исходного земельного участка кв. м	Вид разрешенного использования исходного земельного участка <sup>1</sup>	Условный номер образуемого земельного участка	Планируемый вид разрешенного использования земельных участков (код)	Площадь испрашиваемого земельного участка кв. м	Способ образования	Целевое назначение лесов	Примечание
336	50:21:0060403	-	-	50:21:0060403:ЗУ19	Улично-дорожная сеть (12.0.1)	117	Образование из земель, находящихся в государственной или муниципальной собственности	-	-
337	50:21:0080306	-	-	50:21:0080306:ЗУ13	Транспорт (7.0)	2991	Образование из земель, находящихся в государственной или муниципальной собственности	-	-
338	50:21:0080306	-	-	50:21:0080306:ЗУ14	Транспорт (7.0)	7	Образование из земель, находящихся в государственной или муниципальной собственности	-	-



Порядковый № земельного участка	Кадастровый номер исходного земельного участка	Площадь исходного земельного участка кв. м	Вид разрешенного использования исходного земельного участка <sup>1</sup>	Условный номер образуемого земельного участка	Планируемый вид разрешенного использования земельных участков (код)	Площадь испрашиваемого земельного участка кв. м	Способ образования	Целевое назначение лесов	Примечание
339*	50:22:0020101	-	-	50:22:0020101:ЗУ2	Транспорт (7.0)	6	Образование из земель, находящихся в государственной или муниципальной собственности	Защитные леса	Подольское лесничество, Томилинское участковое лесничество, квартал 24, выдел 30
340	50:21:0060403	-	-	50:21:0060403:ЗУ20	Транспорт (7.0)	42	Образование из земель, находящихся в государственной или муниципальной собственности	-	-
341*	50:21:0060403	-	-	50:21:0060403:ЗУ21	Транспорт (7.0)	133	Образование из земель, находящихся в государственной или муниципальной собственности	Защитные леса	Подольское лесничество, Видновское участковое лесничество, квартал 17, выделы 2, 5

Порядковый № земельного участка	Кадастровый номер исходного земельного участка	Площадь исходного земельного участка кв. м	Вид разрешенного использования исходного земельного участка <sup>1</sup>	Условный номер образуемого земельного участка	Планируемый вид разрешенного использования земельных участков (код)	Площадь испрашиваемого земельного участка кв. м	Способ образования	Целевое назначение лесов	Примечание
342	50:21:0060103	-	-	50:21:0060103:ЗУ6	Улично-дорожная сеть (12.0.1)	699	Образование из земель, находящихся в государственной или муниципальной собственности	-	-
343*	50:21:0060103	-	-	50:21:0060103:ЗУ7	Улично-дорожная сеть (12.0.1)	2	Образование из земель, находящихся в государственной или муниципальной собственности	Защитные леса	Подольское лесничество, Коробовское участковое лесничество, квартал 11, выдел 14
344	50:21:0080306	-	-	50:21:0080306:ЗУ15	Улично-дорожная сеть (12.0.1)	266	Образование из земель, находящихся в государственной или муниципальной собственности	-	-

Порядковый № земельного участка	Кадастровый номер исходного земельного участка	Площадь исходного земельного участка кв. м	Вид разрешенного использования исходного земельного участка <sup>1</sup>	Условный номер образуемого земельного участка	Планируемый вид разрешенного использования земельных участков (код)	Площадь испрашиваемого земельного участка кв. м	Способ образования	Целевое назначение лесов	Примечание
345	50:22:0040407	-	-	50:22:0040407:ЗУ7	Улично-дорожная сеть (12.0.1)	363	Образование из земель, находящихся в государственной или муниципальной собственности	-	-
346*	50:22:0040511	-	-	50:22:0040511:ЗУ1	Транспорт (7.0)	4	Образование из земель, находящихся в государственной или муниципальной собственности	Защитные леса	Подольское лесничество, Томилинское участковое лесничество, квартал 23, выделы 24, 27
347	50:21:0080306	-	-	50:21:0080306:ЗУ16	Улично-дорожная сеть (12.0.1)	760	Образование из земель, находящихся в государственной или муниципальной собственности	-	-

Порядковый № земельного участка	Кадастровый номер исходного земельного участка	Площадь исходного земельного участка кв. м	Вид разрешенного использования исходного земельного участка <sup>1</sup>	Условный номер образуемого земельного участка	Планируемый вид разрешенного использования земельных участков (код)	Площадь испрашиваемого земельного участка кв. м	Способ образования	Целевое назначение лесов	Примечание
348	50:21:0060403	-	-	50:21:0060403:ЗУ22	Транспорт (7.0)	377	Образование из земель, находящихся в государственной или муниципальной собственности	-	-
349*	50:21:0080306	-	-	50:21:0080306:ЗУ17	Транспорт (7.0)	8042	Образование из земель, находящихся в государственной или муниципальной собственности	Защитные леса	Подольское лесничество, Коробовское участковое лесничество, квартал 2, выделы 1, 2, 3, 4, 5, 6, 7, 13, 14, 15, 16
350*	50:21:0080306	-	-	50:21:0080306:ЗУ18	Коммунальное обслуживание (3.1)	48	Образование из земель, находящихся в государственной или муниципальной собственности	Защитные леса	Подольское лесничество, Коробовское участковое лесничество, квартал 2, выделы 15, 16

Порядковый № земельного участка	Кадастровый номер исходного земельного участка	Площадь исходного земельного участка кв. м	Вид разрешенного использования исходного земельного участка <sup>1</sup>	Условный номер образуемого земельного участка	Планируемый вид разрешенного использования земельных участков (код)	Площадь испрашиваемого земельного участка кв. м	Способ образования	Целевое назначение лесов	Примечание
351	50:21:0080303	-	-	50:21:0080303:ЗУ1	Улично-дорожная сеть (12.0.1)	71241	Образование из земель, находящихся в государственной или муниципальной собственности	-	-
352	50:21:0080303	-	-	50:21:0080303:ЗУ2	Коммунальное обслуживание (3.1)	728	Образование из земель, находящихся в государственной или муниципальной собственности	-	-
353*	50:21:0080306	-	-	50:21:0080306:ЗУ19	Транспорт (7.0)	18757	Образование из земель, находящихся в государственной или муниципальной собственности	Защитные леса	Подольское лесничество, Коробовское участковое лесничество, квартал 3, выделы 1, 2, 11, 12

Порядковый № земельного участка	Кадастровый номер исходного земельного участка	Площадь исходного земельного участка кв. м	Вид разрешенного использования исходного земельного участка <sup>1</sup>	Условный номер образуемого земельного участка	Планируемый вид разрешенного использования земельных участков (код)	Площадь испрашиваемого земельного участка кв. м	Способ образования	Целевое назначение лесов	Примечание
354*	50:21:0080306	-	-	50:21:0080306:ЗУ20	Коммунальное обслуживание (3.1)	365	Образование из земель, находящихся в государственной или муниципальной собственности	Защитные леса	Подольское лесничество, Коробовское участковое лесничество, квартал 3, выделы 1, 2
-	50:21:0060403:8988	279	Для индивидуального жилищного строительства	-	Улично-дорожная сеть (12.0.1)	-	Не требуется (полное изъятие)	-	-
-	50:21:0000000:41334	450	-	-	Транспорт (7.0)	-	Не требуется (полное изъятие)	-	-
-	50:21:0000000:41329	403	-	-	Транспорт (7.0)	-	Не требуется (полное изъятие)	-	-
-	50:21:0000000:41336	468	-	-	Транспорт (7.0)	-	Не требуется (полное изъятие)	-	-
-	50:21:0000000:41324	359	-	-	Транспорт (7.0)	-	Не требуется (полное изъятие)	-	-

Порядковый № земельного участка	Кадастровый номер исходного земельного участка	Площадь исходного земельного участка кв. м	Вид разрешенного использования исходного земельного участка <sup>1</sup>	Условный номер образуемого земельного участка	Планируемый вид разрешенного использования земельных участков (код)	Площадь испрашиваемого земельного участка кв. м	Способ образования	Целевое назначение лесов	Примечание
-	50:21:0000000:41331	422	-	-	Транспорт (7.0)	-	Не требуется (полное изъятие)	-	-
-	50:21:0000000:41326	376	-	-	Транспорт (7.0)	-	Не требуется (полное изъятие)	-	-
-	50:21:0060403:660	158	Размещение ГРП	-	Улично-дорожная сеть (12.0.1)	-	Не требуется (полное изъятие)	-	-
-	50:21:0000000:41320	2195	-	-	Транспорт (7.0)	-	Не требуется (полное изъятие)	-	-
-	50:21:0000000:41322**	339	-	-	Транспорт (7.0)	-	Не требуется (полное изъятие)	-	-
-	50:21:0000000:41321	408	-	-	Транспорт (7.0)	-	Не требуется (полное изъятие)	-	-
-	50:21:0060403:8608	725	Индивидуальные жилые дома, гаражи	-	Улично-дорожная сеть (12.0.1)	-	Не требуется (полное изъятие)	-	-
-	50:21:0000000:41330	413	-	-	Транспорт (7.0)	-	Не требуется (полное изъятие)	-	-

Порядковый № земельного участка	Кадастровый номер исходного земельного участка	Площадь исходного земельного участка кв. м	Вид разрешенного использования исходного земельного участка <sup>1</sup>	Условный номер образуемого земельного участка	Планируемый вид разрешенного использования земельных участков (код)	Площадь испрашиваемого земельного участка кв. м	Способ образования	Целевое назначение лесов	Примечание
-	50:21:0000000:41333**	440	-	-	Транспорт (7.0)	-	Не требуется (полное изъятие)	-	-
-	50:21:0000000:41323	349	-	-	Транспорт (7.0)	-	Не требуется (полное изъятие)	-	-
-	50:21:0000000:41327	385	-	-	Транспорт (7.0)	-	Не требуется (полное изъятие)	-	-
-	50:21:0060403:8594	679	Индивидуальные жилые дома, гаражи	-	Улично-дорожная сеть (12.0.1)	-	Не требуется (полное изъятие)	-	-
-	50:21:0000000:41332	431	-	-	Транспорт (7.0)	-	Не требуется (полное изъятие)	-	-
-	50:21:0000000:41335	459	-	-	Транспорт (7.0)	-	Не требуется (полное изъятие)	-	-
-	50:21:0000000:41325	367	-	-	Транспорт (7.0)	-	Не требуется (полное изъятие)	-	-
-	50:21:0000000:41328	395	-	-	Транспорт (7.0)	-	Не требуется (полное изъятие)	-	-



Порядковый № земельного участка	Кадастровый номер исходного земельного участка	Площадь исходного земельного участка кв. м	Вид разрешенного использования исходного земельного участка <sup>1</sup>	Условный номер образуемого земельного участка	Планируемый вид разрешенного использования земельных участков (код)	Площадь испрашиваемого земельного участка кв. м	Способ образования	Целевое назначение лесов	Примечание
-	50:21:0060403:8096	4385	Земельные участки (территории) общего пользования	-	Размещение инженерных сооружений	-	Не требуется (полное изъятие)	-	-
-	50:21:0060403:8111	7000	Производственные объекты, объекты коммунального и складского назначения	-	Транспорт (7.0)	-	Не требуется (полное изъятие)	-	-
-	50:22:0040407:356	4403	Под размещение транспортных объектов, объектов транспортного обслуживания и придорожного сервиса	-	Улично-дорожная сеть (12.0.1)	-	Не требуется (полное изъятие)	-	-
-	50:22:0040407:362	500	Для строительства промышленной базы	-	Улично-дорожная сеть (12.0.1)	-	Не требуется (полное изъятие)	-	-

Порядковый № земельного участка	Кадастровый номер исходного земельного участка	Площадь исходного земельного участка кв. м	Вид разрешенного использования исходного земельного участка <sup>1</sup>	Условный номер образуемого земельного участка	Планируемый вид разрешенного использования земельных участков (код)	Площадь испрашиваемого земельного участка кв. м	Способ образования	Целевое назначение лесов	Примечание
-	50:22:0040407:365	500	Для строительства промышленной базы	-	Улично-дорожная сеть (12.0.1)	-	Не требуется (полное изъятие)	-	-
-	50:22:0040407:366	1000	Для строительства промышленной базы	-	Улично-дорожная сеть (12.0.1)	-	Не требуется (полное изъятие)	-	-
-	50:22:0040407:371	1000	Для строительства промышленной базы	-	Улично-дорожная сеть (12.0.1)	-	Не требуется (полное изъятие)	-	-
-	50:22:0040407:367	500	Для строительства промышленной базы	-	Улично-дорожная сеть (12.0.1)	-	Не требуется (полное изъятие)	-	-
-	50:22:0040407:368	500	Для строительства промышленной базы	-	Улично-дорожная сеть (12.0.1)	-	Не требуется (полное изъятие)	-	-
-	50:22:0040407:369	500	Для строительства промышленной базы	-	Улично-дорожная сеть (12.0.1)	-	Не требуется (полное изъятие)	-	-

Порядковый № земельного участка	Кадастровый номер исходного земельного участка	Площадь исходного земельного участка кв. м	Вид разрешенного использования исходного земельного участка <sup>1</sup>	Условный номер образуемого земельного участка	Планируемый вид разрешенного использования земельных участков (код)	Площадь испрашиваемого земельного участка кв. м	Способ образования	Целевое назначение лесов	Примечание
-	50:22:0040407:370	500	Для строительства промышленной базы	-	Улично-дорожная сеть (12.0.1)	-	Не требуется (полное изъятие)	-	-
-	50:22:0040407:363	1000	Для строительства промышленной базы	-	Улично-дорожная сеть (12.0.1)	-	Не требуется (полное изъятие)	-	-
-	50:22:0040407:379	1000	Для строительства промышленной базы	-	Улично-дорожная сеть (12.0.1)	-	Не требуется (полное изъятие)	-	-
-	50:22:0040407:378	1000	Для строительства промышленной базы	-	Улично-дорожная сеть (12.0.1)	-	Не требуется (полное изъятие)	-	-
-	50:22:0040511:260	33	Автомобильный транспорт	-	Транспорт (7.0)	-	Не требуется (полное изъятие)	-	-
-	50:22:0040511:261	68	Автомобильный транспорт	-	Транспорт (7.0)	-	Не требуется (полное изъятие)	-	-

Порядковый № земельного участка	Кадастровый номер исходного земельного участка	Площадь исходного земельного участка кв. м	Вид разрешенного использования исходного земельного участка <sup>1</sup>	Условный номер образуемого земельного участка	Планируемый вид разрешенного использования земельных участков (код)	Площадь испрашиваемого земельного участка кв. м	Способ образования	Целевое назначение лесов	Примечание
-	50:22:0000000:171	3348	Под реконструкцию транспортной развязки на пересечении Лыткаринского шоссе и магистрали М-5 «Урал»	-	Транспорт (7.0)	-	Не требуется (полное изъятие)	-	-
-	50:53:0020106:156	1302	Под складские помещения	-	Транспорт (7.0)	-	Не требуется (полное изъятие)	-	-
-	50:53:0020106:155	1741	Под складские помещения	-	Транспорт (7.0)	-	Не требуется (полное изъятие)	-	-

Порядковый № земельного участка	Кадастровый номер исходного земельного участка	Площадь исходного земельного участка кв. м	Вид разрешенного использования исходного земельного участка <sup>1</sup>	Условный номер образуемого земельного участка	Планируемый вид разрешенного использования земельных участков (код)	Площадь испрашиваемого земельного участка кв. м	Способ образования	Целевое назначение лесов	Примечание
-	50:21:0080306:557	101	Для размещения, обслуживания и эксплуатации опоры № 45 ЛЭП 110 кВ «Пахра-Апаринки» с отпайками на подстанции 110 кВ «Коксогаз» № 410 и 110 кВ «Ям» № 721/ № 45 ЛЭП 110 кВ «Пахра-Борисово» с отпайками на подстанции 110 кВ «Коксогаз» № 410 и 110 кВ «Ям» № 721	-	Транспорт (7.0)	-	Не требуется (полное изъятие)	-	-
-	50:21:0080301:363	1148	Для ведения личного подсобного хозяйства	-	Улично-дорожная сеть (12.0.1)	-	Не требуется (полное изъятие)	-	-

Порядковый № земельного участка	Кадастровый номер исходного земельного участка	Площадь исходного земельного участка кв. м	Вид разрешенного использования исходного земельного участка <sup>1</sup>	Условный номер образуемого земельного участка	Планируемый вид разрешенного использования земельных участков (код)	Площадь испрашиваемого земельного участка кв. м	Способ образования	Целевое назначение лесов	Примечание
-	50:21:0080306:515	101	Для размещения, обслуживания и эксплуатации опоры № 40 ЛЭП 110 кВ «Пахра-Апаринки»; с отпайками на подстанции 110 кВ»; «Коксога» № 410 и 110 кВ «Ям» № 721/№ 40 ЛЭП 110 кВ «Пахра-Борисово» с отпайками на подстанции 110 кВ «Коксога» № 410 и 110 кВ «Ям» № 721	-	Транспорт (7.0)	-	Не требуется (полное изъятие)	-	-

Порядковый № земельного участка	Кадастровый номер исходного земельного участка	Площадь исходного земельного участка кв. м	Вид разрешенного использования исходного земельного участка <sup>1</sup>	Условный номер образуемого земельного участка	Планируемый вид разрешенного использования земельных участков (код)	Площадь испрашиваемого земельного участка кв. м	Способ образования	Целевое назначение лесов	Примечание
-	50:21:0080306:510	101	Для размещения, обслуживания и эксплуатации опоры №30 ВЛ 220 кВ «Борисовская»/ №32 ВЛ 220 кВ «Чагинская»	-	Транспорт (7.0)	-	Не требуется (полное изъятие)	-	-
-	50:21:0070106:155**	250	Для размещения придорожного кафе	-	Транспорт (7.0)	-	Не требуется (полное изъятие)	-	-
-	50:21:0080306:500	58	Для размещения, обслуживания и эксплуатации опоры №31 ВЛ 220 кВ «Борисовская»/ № 33 ВЛ 220 кВ «Чагинская»	-	Транспорт (7.0)	-	Не требуется (полное изъятие)	-	-
-	50:21:0080303:229	1500	Для ведения личного подсобного хозяйства	-	Улично-дорожная сеть (12.0.1)	-	Не требуется (полное изъятие)	-	-

Порядковый № земельного участка	Кадастровый номер исходного земельного участка	Площадь исходного земельного участка кв. м	Вид разрешенного использования исходного земельного участка <sup>1</sup>	Условный номер образуемого земельного участка	Планируемый вид разрешенного использования земельных участков (код)	Площадь испрашиваемого земельного участка кв. м	Способ образования	Целевое назначение лесов	Примечание
-	50:21:0070106:3068	6	Коммунальное обслуживание	-	Транспорт (7.0)	-	Не требуется (полное изъятие)	-	-
-	50:21:0080306:3479	1049	-	-	Улично-дорожная сеть (12.0.1)	-	Не требуется (полное изъятие)	-	-
-	50:21:0000000:45155**	1244	Обеспечение дорожного отдыха, Административные здания организаций, обеспечивающих предоставление коммунальных услуг	-	Улично-дорожная сеть (12.0.1)	-	Не требуется (полное изъятие)	-	-
-	50:21:0080301:343**	1200	Для ведения личного подсобного хозяйства	-	Улично-дорожная сеть (12.0.1)	-	Не требуется (полное изъятие)	-	-



Порядковый № земельного участка	Кадастровый номер исходного земельного участка	Площадь исходного земельного участка кв. м	Вид разрешенного использования исходного земельного участка <sup>1</sup>	Условный номер образуемого земельного участка	Планируемый вид разрешенного использования земельных участков (код)	Площадь испрашиваемого земельного участка кв. м	Способ образования	Целевое назначение лесов	Примечание
-	50:21:0080306:546	18	Для размещения, обслуживания и эксплуатации опоры №46 ЛЭП 110 кВ «Пахра-Апаринки» с отпайками на подстанции 110 кВ «Коксогаз» № 410 и 110 кВ «Ям» № 721/ № 46 ЛЭП 110 кВ «Пахра-Борисово» с отпайками на подстанции 110 кВ «Коксогаз» № 410 и 110 кВ «Ям» № 721	-	Транспорт (7.0)	-	Не требуется (полное изъятие)	-	-
-	50:21:0080306:296	1762	Под размещение магазина «Грузовые автозапчасти»	-	Улично-дорожная сеть (12.0.1)	-	Не требуется (полное изъятие)	-	-

Порядковый № земельного участка	Кадастровый номер исходного земельного участка	Площадь исходного земельного участка кв. м	Вид разрешенного использования исходного земельного участка <sup>1</sup>	Условный номер образуемого земельного участка	Планируемый вид разрешенного использования земельных участков (код)	Площадь испрашиваемого земельного участка кв. м	Способ образования	Целевое назначение лесов	Примечание
-	50:21:0070106:2923	69	Земельные участки (территории) общего пользования	-	Транспорт (7.0)	-	Не требуется (полное изъятие)	-	-
-	50:21:0080301:17	1500	Для ведения личного подсобного хозяйства	-	Улично-дорожная сеть (12.0.1)	-	Не требуется (полное изъятие)	-	-
-	50:21:0080301:234	1380	Для ведения личного подсобного хозяйства	-	Улично-дорожная сеть (12.0.1)	-	Не требуется (полное изъятие)	-	-
-	50:21:0080301:208	949	Личное подсобное хозяйство	-	Улично-дорожная сеть (12.0.1)	-	Не требуется (полное изъятие)	-	-
-	50:21:0080303:67**	600	Для ведения личного подсобного хозяйства	-	Улично-дорожная сеть (12.0.1)	-	Не требуется (полное изъятие)	-	-

Порядковый № земельного участка	Кадастровый номер исходного земельного участка	Площадь исходного земельного участка кв. м	Вид разрешенного использования исходного земельного участка <sup>1</sup>	Условный номер образуемого земельного участка	Планируемый вид разрешенного использования земельных участков (код)	Площадь испрашиваемого земельного участка кв. м	Способ образования	Целевое назначение лесов	Примечание
-	50:21:0080306:551	101	Для размещения, обслуживания и эксплуатации опоры № 44 ЛЭП 110 кВ «Пахра-Апаринки» с отпайками на подстанции 110 кВ «Коксогаз» № 410 и 110 кВ «Ям» № 721/ № 44 ЛЭП 110 кВ «Пахра-Борисово» с отпайками на подстанции 110 кВ «Коксогаз» № 410 и 110 кВ «Ям» № 721	-	Транспорт (7.0)	-	Не требуется (полное изъятие)	-	-

Порядковый № земельного участка	Кадастровый номер исходного земельного участка	Площадь исходного земельного участка кв. м	Вид разрешенного использования исходного земельного участка <sup>1</sup>	Условный номер образуемого земельного участка	Планируемый вид разрешенного использования земельных участков (код)	Площадь испрашиваемого земельного участка кв. м	Способ образования	Целевое назначение лесов	Примечание
-	50:21:0080306:509	58	Для размещения, обслуживания и эксплуатации опоры № 29 ВЛ 220 кВ «Борисовская»/ № 31 ВЛ 220 кВ «Чагинская»	-	Транспорт (7.0)	-	Не требуется (полное изъятие)	-	-
-	50:21:0060403:8137	641	индивидуальное жилищное строительство	-	Транспорт (7.0)	-	Не требуется (полное изъятие)	-	-
-	50:21:0000000:39041	163	Общее пользование территории	-	Транспорт (7.0)	-	Не требуется (полное изъятие)	-	-
-	50:21:0060310:1074	111	автомобильный транспорт	-	Транспорт (7.0)	-	Не требуется (полное изъятие)	-	-
-	50:21:0060403:8116	601	индивидуальное жилищное строительство	-	Транспорт (7.0)	-	Не требуется (полное изъятие)	-	-
-	50:21:0000000:40338	10006	автомобильный транспорт	-	Размещение инженерных сооружений	-	Не требуется (полное изъятие)	-	-

Порядковый № земельного участка	Кадастровый номер исходного земельного участка	Площадь исходного земельного участка кв. м	Вид разрешенного использования исходного земельного участка <sup>1</sup>	Условный номер образуемого земельного участка	Планируемый вид разрешенного использования земельных участков (код)	Площадь испрашиваемого земельного участка кв. м	Способ образования	Целевое назначение лесов	Примечание
-	50:21:0060403:8115**	714	индивидуальное жилищное строительство	-	Транспорт (7.0)	-	Не требуется (полное изъятие)	-	-
-	50:21:0060403:8138	601	индивидуальное жилищное строительство	-	Транспорт (7.0)	-	Не требуется (полное изъятие)	-	-
-	50:21:0080303:1214	2195	для индивидуального жилищного строительства (2.1)	-	Улично-дорожная сеть (12.0.1)	-	Не требуется (полное изъятие)	-	-
Образуемые земельные участки в зоне планируемого размещения линий рельсового скоростного пассажирского транспорта («Москва – Бутово – Щербинка – Видное», «Москва (ст. м.Царицыно) – Аэропорт Домодедово», «Молоково – Видное», «Молоково – Подольск – Домодедово – Раменское», «Люберцы – Лыткарино – Молоково»)									
231	50:21:0060403:75	71600	Для сельскохозяйственного производства	50:21:0060403:75:ЗУЗ	Улично-дорожная сеть (12.0.1)	503	Путем раздела земельного участка с кадастровым номером 50:21:0060403:75	-	-

Порядковый № земельного участка	Кадастровый номер исходного земельного участка	Площадь исходного земельного участка кв. м	Вид разрешенного использования исходного земельного участка <sup>1</sup>	Условный номер образуемого земельного участка	Планируемый вид разрешенного использования земельных участков (код)	Площадь испрашиваемого земельного участка кв. м	Способ образования	Целевое назначение лесов	Примечание
232	50:53:0020106:142	15283	Для сельскохозяйственного производства	50:53:0020106:142:ЗУ3	Улично-дорожная сеть (12.0.1)	687	Путем раздела земельного участка с кадастровым номером 50:53:0020106:142	-	-
233	50:53:0020106:142	15283	Для сельскохозяйственного производства	50:53:0020106:142:ЗУ4	Улично-дорожная сеть (12.0.1)	512	Путем раздела земельного участка с кадастровым номером 50:53:0020106:142	-	-
234	50:21:0060403:8600	622	Индивидуальные жилые дома, гаражи	50:21:0060403:8600:ЗУ2	Улично-дорожная сеть (12.0.1)	404	Путем раздела земельного участка с кадастровым номером 50:21:0060403:8600	-	-

Порядковый № земельного участка	Кадастровый номер исходного земельного участка	Площадь исходного земельного участка кв. м	Вид разрешенного использования исходного земельного участка <sup>1</sup>	Условный номер образуемого земельного участка	Планируемый вид разрешенного использования земельных участков (код)	Площадь испрашиваемого земельного участка кв. м	Способ образования	Целевое назначение лесов	Примечание
235	50:21:0000000:45004	19690	-	50:21:0000000:45004:3У2	Транспорт (7.0)	557	Путем раздела земельного участка с кадастровым номером 50:21:0000000:45004	-	-
236	50:21:0060403:8602	608	Индивидуальные жилые дома, гаражи	50:21:0060403:8602:3У2	Улично-дорожная сеть (12.0.1)	76	Путем раздела земельного участка с кадастровым номером 50:21:0060403:8602	-	-
237	50:53:0020106:74	112690	Для размещения объекта муниципальной собственности-городских очистных сооружений канализации	50:53:0020106:74:3У2	Улично-дорожная сеть (12.0.1)	1397	Путем раздела земельного участка с кадастровым номером 50:53:0020106:74	-	-

Порядковый № земельного участка	Кадастровый номер исходного земельного участка	Площадь исходного земельного участка кв. м	Вид разрешенного использования исходного земельного участка <sup>1</sup>	Условный номер образуемого земельного участка	Планируемый вид разрешенного использования земельных участков (код)	Площадь испрашиваемого земельного участка кв. м	Способ образования	Целевое назначение лесов	Примечание
238	50:21:0060403:8513	1324	Индивидуальные жилые дома, гаражи	50:21:0060403:8513:ЗУ1	Улично-дорожная сеть (12.0.1)	1324	Путем раздела земельного участка с кадастровым номером 50:21:0060403:8513	-	-
239	50:21:0060403:8609	619	Индивидуальные жилые дома, гаражи	50:21:0060403:8609:ЗУ2	Улично-дорожная сеть (12.0.1)	593	Путем раздела земельного участка с кадастровым номером 50:21:0060403:8609	-	-
240	50:21:0060403:8601	654	Индивидуальные жилые дома, гаражи	50:21:0060403:8601:ЗУ2	Улично-дорожная сеть (12.0.1)	650	Путем раздела земельного участка с кадастровым номером 50:21:0060403:8601	-	-



Порядковый № земельного участка	Кадастровый номер исходного земельного участка	Площадь исходного земельного участка кв. м	Вид разрешенного использования исходного земельного участка <sup>1</sup>	Условный номер образуемого земельного участка	Планируемый вид разрешенного использования земельных участков (код)	Площадь испрашиваемого земельного участка кв. м	Способ образования	Целевое назначение лесов	Примечание
241	50:21:0060403:8516	26140	Индивидуальные жилые дома, гаражи	50:21:0060403:8516:ЗУ1	Улично-дорожная сеть (12.0.1)	608	Путем раздела земельного участка с кадастровым номером 50:21:0060403:8516	-	-
242	50:53:0020106:22	501157	-	50:53:0020106:22:ЗУ2	Улично-дорожная сеть (12.0.1)	5990	Путем раздела земельного участка с кадастровым номером 50:53:0020106:22	-	-
243	50:21:0060403:80	264300 0	Для сельскохозяйственного производства	50:21:0060403:80:ЗУ4	Улично-дорожная сеть (12.0.1)	1689	Путем раздела земельного участка с кадастровым номером 50:21:0060403:80	-	-

Порядковый № земельного участка	Кадастровый номер исходного земельного участка	Площадь исходного земельного участка кв. м	Вид разрешенного использования исходного земельного участка <sup>1</sup>	Условный номер образуемого земельного участка	Планируемый вид разрешенного использования земельных участков (код)	Площадь испрашиваемого земельного участка кв. м	Способ образования	Целевое назначение лесов	Примечание
244	50:21:0060403:8503	1074	Индивидуальные жилые дома, гаражи	50:21:0060403:8503:ЗУ1	Улично-дорожная сеть (12.0.1)	400	Путем раздела земельного участка с кадастровым номером 50:21:0060403:8503	-	-
245	50:21:0060403:7944	21680	Автомобильный транспорт	50:21:0060403:7944:ЗУ3	Транспорт (7.0)	27	Путем раздела земельного участка с кадастровым номером 50:21:0060403:7944	-	-
246	50:21:0060403:8606	1340	Индивидуальные жилые дома, гаражи	50:21:0060403:8606:ЗУ2	Улично-дорожная сеть (12.0.1)	406	Путем раздела земельного участка с кадастровым номером 50:21:0060403:8606	-	-

Порядковый № земельного участка	Кадастровый номер исходного земельного участка	Площадь исходного земельного участка кв. м	Вид разрешенного использования исходного земельного участка <sup>1</sup>	Условный номер образуемого земельного участка	Планируемый вид разрешенного использования земельных участков (код)	Площадь испрашиваемого земельного участка кв. м	Способ образования	Целевое назначение лесов	Примечание
247	50:21:0060403:8606	1340	Индивидуальные жилые дома, гаражи	50:21:0060403:8606:ЗУ3	Улично-дорожная сеть (12.0.1)	81	Путем раздела земельного участка с кадастровым номером 50:21:0060403:8606	-	-
248	50:21:0060403:8606	1340	Индивидуальные жилые дома, гаражи	50:21:0060403:8606:ЗУ4	Улично-дорожная сеть (12.0.1)	378	Путем раздела земельного участка с кадастровым номером 50:21:0060403:8606	-	-
249	50:21:0060403:8631	19690	-	50:21:0060403:8631:ЗУ3	Транспорт (7.0)	1063	Путем раздела земельного участка с кадастровым номером 50:21:0060403:8631	-	-

Порядковый № земельного участка	Кадастровый номер исходного земельного участка	Площадь исходного земельного участка кв. м	Вид разрешенного использования исходного земельного участка <sup>1</sup>	Условный номер образуемого земельного участка	Планируемый вид разрешенного использования земельных участков (код)	Площадь испрашиваемого земельного участка кв. м	Способ образования	Целевое назначение лесов	Примечание
250	50:22:0000000:107965	53482	Автомобильный транспорт	50:22:0000000:107965:3У3	Транспорт (7.0)	482	Путем раздела земельного участка с кадастровым номером 50:22:0000000:107965	-	-
251*	50:22:0000000:96727	973219 5	Заготовка древесины (включая СОМ), <sup>39</sup>	50:22:0000000:96727:3У6	Транспорт (7.0)	1365	Путем раздела земельного участка с кадастровым номером 50:22:0000000:96727	Защитные леса	Подольское лесничество, Томилинское участковое лесничество, квартал 38, выдел 23

<sup>39</sup> заготовка и сбор недревесных лесных ресурсов; заготовка пищевых лесных ресурсов и сбор лекарственных растений; осуществление научно-исследовательской деятельности, образовательной деятельности; осуществление рекреационной деятельности; строительство и эксплуатация водохранилищ и иных искусственных водных объектов, а также гидротехнических сооружений и специализированных портов; строительство, реконструкция, эксплуатация линейных объектов; осуществление религиозной деятельности; изыскательские работы

Порядковый № земельного участка	Кадастровый номер исходного земельного участка	Площадь исходного земельного участка кв. м	Вид разрешенного использования исходного земельного участка <sup>1</sup>	Условный номер образуемого земельного участка	Планируемый вид разрешенного использования земельных участков (код)	Площадь испрашиваемого земельного участка кв. м	Способ образования	Целевое назначение лесов	Примечание
252	50:21:0060403:75	71600	Для сельскохозяйственного производства	50:21:0060403:75:ЗУ4	Улично-дорожная сеть (12.0.1)	1296	Путем раздела земельного участка с кадастровым номером 50:21:0060403:75	-	-
253	50:21:0060403:75	71600	Для сельскохозяйственного производства	50:21:0060403:75:ЗУ5	Коммунальное обслуживание (3.1)	941	Путем раздела земельного участка с кадастровым номером 50:21:0060403:75	-	-
254	50:21:0060403:8632	6000	Производственные объекты, объекты коммунального и складского назначения	50:21:0060403:8632:ЗУ1	Коммунальное обслуживание (3.1)	83	Путем раздела земельного участка с кадастровым номером 50:21:0060403:8632	-	-

Порядковый № земельного участка	Кадастровый номер исходного земельного участка	Площадь исходного земельного участка кв. м	Вид разрешенного использования исходного земельного участка <sup>1</sup>	Условный номер образуемого земельного участка	Планируемый вид разрешенного использования земельных участков (код)	Площадь испрашиваемого земельного участка кв. м	Способ образования	Целевое назначение лесов	Примечание
255	50:21:0060403:80	2643000	Для сельскохозяйственного производства	50:21:0060403:80:ЗУ5	Улично-дорожная сеть (12.0.1)	5790	Путем раздела земельного участка с кадастровым номером 50:21:0060403:80	-	-
256	50:21:0060403:80	2643000	Для сельскохозяйственного производства	50:21:0060403:80:ЗУ6	Коммунальное обслуживание (3.1)	703	Путем раздела земельного участка с кадастровым номером 50:21:0060403:80	-	-

Порядковый № земельного участка	Кадастровый номер исходного земельного участка	Площадь исходного земельного участка кв. м	Вид разрешенного использования исходного земельного участка <sup>1</sup>	Условный номер образуемого земельного участка	Планируемый вид разрешенного использования земельных участков (код)	Площадь испрашиваемого земельного участка кв. м	Способ образования	Целевое назначение лесов	Примечание
257*	50:22:0020101:11318	1556800	заготовка древесины <sup>40</sup>	50:22:0020101:11318:3У5	Транспорт (7.0)	36484	Путем раздела земельного участка с кадастровым номером 50:22:0020101:11318	Защитные леса	Подольское лесничество, Томилинское участковое лесничество, квартал 63, выделы 3, 4, 5, 6; квартал 60, выделы 1, 2, 7, 10, 14, 15; квартал 50, выдел 26; квартал 49, выдел 35

<sup>40</sup> заготовка и сбор недревесных лесных ресурсов; заготовка пищевых лесных ресурсов и сбор лекарственных растений; ведение сельского хозяйства (сенокосение, пчеловодство) (части кварталов 63-65); осуществление научно- исследовательской деятельности, образовательной деятельности; осуществление рекреационной деятельности; выращивание лесных плодовых, ягодных, декоративных растений, лекарственных растений; выращивание посадочного материала лесных растений (саженцев, семян); строительство и эксплуатация водохранилищ и иных искусственных водных объектов, а также гидротехнических сооружений и специализированных; строительство, реконструкция, эксплуатация линейных объектов; осуществление религиозной деятельности; изыскательские работы

Порядковый № земельного участка	Кадастровый номер исходного земельного участка	Площадь исходного земельного участка кв. м	Вид разрешенного использования исходного земельного участка <sup>1</sup>	Условный номер образуемого земельного участка	Планируемый вид разрешенного использования земельных участков (код)	Площадь испрашиваемого земельного участка кв. м	Способ образования	Целевое назначение лесов	Примечание
258*	50:22:0020101:11318	1556800	заготовка древесины <sup>41</sup>	50:22:0020101:11318:ЗУ6	Коммунальное обслуживание (3.1)	610	Путем раздела земельного участка с кадастровым номером 50:22:0020101:11318	Защитные леса	Подольское лесничество, Томилинское участковое лесничество, квартал 60, выдел 10
259	50:53:0000000:6238	1118329	-	50:53:0000000:6238:ЗУ5	Улично-дорожная сеть (12.0.1)	11532	Путем раздела земельного участка с кадастровым номером 50:53:0000000:6238	-	-

<sup>41</sup> заготовка и сбор недревесных лесных ресурсов; заготовка пищевых лесных ресурсов и сбор лекарственных растений; ведение сельского хозяйства (сенокосение, пчеловодство) (части кварталов 63-65); осуществление научно-исследовательской деятельности, образовательной деятельности; осуществление рекреационной деятельности; выращивание лесных плодовых, ягодных, декоративных растений, лекарственных растений; выращивание посадочного материала лесных растений (саженцев, сеянцев); строительство и эксплуатация водохранилищ и иных искусственных водных объектов, а также гидротехнических сооружений и специализированных; строительство, реконструкция, эксплуатация линейных объектов; осуществление религиозной деятельности; изыскательские работы



Порядковый № земельного участка	Кадастровый номер исходного земельного участка	Площадь исходного земельного участка кв. м	Вид разрешенного использования исходного земельного участка <sup>1</sup>	Условный номер образуемого земельного участка	Планируемый вид разрешенного использования земельных участков (код)	Площадь испрашиваемого земельного участка кв. м	Способ образования	Целевое назначение лесов	Примечание
260	50:53:0000000:6238	1118329	-	50:53:0000000:6238:ЗУ6	Коммунальное обслуживание (3.1)	30	Путем раздела земельного участка с кадастровым номером 50:53:0000000:6238	-	-
261*	50:22:0000000:96649	365896	Заготовка древесины (включая СОМ) <sup>42</sup>	50:22:0000000:96649:ЗУ3	Транспорт (7.0)	19271	Путем раздела земельного участка с кадастровым номером 50:22:0000000:96649	Защитные леса	Подольское лесничество, Томилинское участковое лесничество, квартал 27, выделы 12, 14, 15 ; квартал 38, выделы 1, 13

<sup>42</sup> заготовка и сбор недревесных лесных ресурсов, заготовка пищевых лесных ресурсов и сбор лекарственных растений, осуществление научно-исследовательской деятельности, образовательной деятельности, осуществление рекреационной деятельности, строительство и эксплуатация водохранилищ и иных искусственных водных объектов, а также гидротехнических сооружений и специализированных портов, строительство, реконструкция, эксплуатация линейных объектов, осуществление религиозной деятельности, изыскательские работы

Порядковый № земельного участка	Кадастровый номер исходного земельного участка	Площадь исходного земельного участка кв. м	Вид разрешенного использования исходного земельного участка <sup>1</sup>	Условный номер образуемого земельного участка	Планируемый вид разрешенного использования земельных участков (код)	Площадь испрашиваемого земельного участка кв. м	Способ образования	Целевое назначение лесов	Примечание
262*	50:22:0000000:96649	365896	Заготовка древесины (включая СОМ) <sup>43</sup>	50:22:0000000:96649:ЗУ4	Коммунальное обслуживание (3.1)	835	Путем раздела земельного участка с кадастровым номером 50:22:0000000:96649	Защитные леса	Подольское лесничество, Томилинское участковое лесничество, квартал 27, выдел 15
263	50:53:0000000:6238	1118329	-	50:53:0000000:6238:ЗУ7	Улично-дорожная сеть (12.0.1)	7153	Путем раздела земельного участка с кадастровым номером 50:53:0000000:6238	-	-

<sup>43</sup> заготовка и сбор недревесных лесных ресурсов, заготовка пищевых лесных ресурсов и сбор лекарственных растений, осуществление научно-исследовательской деятельности, образовательной деятельности, осуществление рекреационной деятельности, строительство и эксплуатация водохранилищ и иных искусственных водных объектов, а также гидротехнических сооружений и специализированных портов, строительство, реконструкция, эксплуатация линейных объектов, осуществление религиозной деятельности, изыскательские работы

Порядковый № земельного участка	Кадастровый номер исходного земельного участка	Площадь исходного земельного участка кв. м	Вид разрешенного использования исходного земельного участка <sup>1</sup>	Условный номер образуемого земельного участка	Планируемый вид разрешенного использования земельных участков (код)	Площадь испрашиваемого земельного участка кв. м	Способ образования	Целевое назначение лесов	Примечание
264*	50:22:0000000:96727	9732195	Заготовка древесины (включая СОМ) <sup>44</sup>	50:22:0000000:96727:3У7	Транспорт (7.0)	71186	Путем раздела земельного участка с кадастровым номером 50:22:0000000:96727	Защитные леса	Подольское лесничество, Томилинское участковое лесничество, квартал 41, выделы 11, 18; квартал 38, выделы 23, 27; квартал 49, выделы 2, 3, 4, 10, 11, 16, 21, 26, 27, 30, 32, 33, 34

<sup>44</sup> заготовка и сбор недревесных лесных ресурсов, заготовка пищевых лесных ресурсов и сбор лекарственных растений, осуществление научно-исследовательской деятельности, образовательной деятельности, осуществление рекреационной деятельности, строительство и эксплуатация водохранилищ и иных искусственных водных объектов, а также гидротехнических сооружений и специализированных портов, строительство, реконструкция, эксплуатация линейных объектов, осуществление религиозной деятельности, изыскательские работы

Порядковый № земельного участка	Кадастровый номер исходного земельного участка	Площадь исходного земельного участка кв. м	Вид разрешенного использования исходного земельного участка <sup>1</sup>	Условный номер образуемого земельного участка	Планируемый вид разрешенного использования земельных участков (код)	Площадь испрашиваемого земельного участка кв. м	Способ образования	Целевое назначение лесов	Примечание
265*	50:22:0000000:96727	9732195	заготовка древесины (включая СОМ); <sup>45</sup>	50:22:0000000:96727:3У8	Коммунальное обслуживание (3.1)	610	Путем раздела земельного участка с кадастровым номером 50:22:0000000:96727	Защитные леса	Подольское лесничество, Томилинское участковое лесничество, квартал 49, выделы 26, 27

<sup>45</sup> заготовка и сбор недревесных лесных ресурсов, заготовка пищевых лесных ресурсов и сбор лекарственных растений, осуществление научно-исследовательской деятельности, образовательной деятельности, осуществление рекреационной деятельности, строительство и эксплуатация водохранилищ и иных искусственных водных объектов, а также гидротехнических сооружений и специализированных портов, строительство, реконструкция, эксплуатация линейных объектов, осуществление религиозной деятельности, изыскательские работы

Порядковый № земельного участка	Кадастровый номер исходного земельного участка	Площадь исходного земельного участка кв. м	Вид разрешенного использования исходного земельного участка <sup>1</sup>	Условный номер образуемого земельного участка	Планируемый вид разрешенного использования земельных участков (код)	Площадь испрашиваемого земельного участка кв. м	Способ образования	Целевое назначение лесов	Примечание
266*	50:22:0000000:96727	9732195	заготовка древесины (включая СОМ) <sup>46</sup>	50:22:0000000:96727:3У9	Коммунальное обслуживание (3.1)	610	Путем раздела земельного участка с кадастровым номером 50:22:0000000:96727	Защитные леса	Подольское лесничество, Томилинское участковое лесничество, квартал 49, выдел 2; квартал 41, выдел 11
267	50:21:0000000:45121	19690	-	50:21:0000000:45121:3У2	Коммунальное обслуживание (3.1)	602	Путем раздела земельного участка с кадастровым номером 50:21:0000000:45121	-	-

<sup>46</sup> заготовка и сбор недревесных лесных ресурсов; заготовка пищевых лесных ресурсов и сбор лекарственных растений; осуществление научно-исследовательской деятельности, образовательной деятельности; осуществление рекреационной деятельности; строительство и эксплуатация водохранилищ и иных искусственных водных объектов, а также гидротехнических сооружений и специализированных портов; строительство, реконструкция, эксплуатация линейных объектов; осуществление религиозной деятельности; изыскательские работы

Порядковый № земельного участка	Кадастровый номер исходного земельного участка	Площадь исходного земельного участка кв. м	Вид разрешенного использования исходного земельного участка <sup>1</sup>	Условный номер образуемого земельного участка	Планируемый вид разрешенного использования земельных участков (код)	Площадь испрашиваемого земельного участка кв. м	Способ образования	Целевое назначение лесов	Примечание
387	50:21:0080306	-	-	50:21:0080306: ЗУ30	Коммунальное обслуживание (3.1)	606	Образование из земель, находящихся в государственной или муниципальной собственности	-	-
388	50:21:0080306	-	-	50:21:0080306: ЗУ31	Транспорт (7.0)	11	Образование из земель, находящихся в государственной или муниципальной собственности	-	-
389	50:21:0060403	-	-	50:21:0060403: ЗУ28	Улично-дорожная сеть (12.0.1)	720	Образование из земель, находящихся в государственной или муниципальной собственности	-	-

Порядковый № земельного участка	Кадастровый номер исходного земельного участка	Площадь исходного земельного участка кв. м	Вид разрешенного использования исходного земельного участка <sup>1</sup>	Условный номер образуемого земельного участка	Планируемый вид разрешенного использования земельных участков (код)	Площадь испрашиваемого земельного участка кв. м	Способ образования	Целевое назначение лесов	Примечание
390	50:53:0010206	-	-	50:53:0010206: ЗУ1	Транспорт (7.0)	30	Образование из земель, находящихся в государственной или муниципальной собственности	-	-
391	50:53:0010206	-	-	50:53:0010206: ЗУ2	Транспорт (7.0)	25	Образование из земель, находящихся в государственной или муниципальной собственности	-	-

Порядковый № земельного участка	Кадастровый номер исходного земельного участка	Площадь исходного земельного участка кв. м	Вид разрешенного использования исходного земельного участка <sup>1</sup>	Условный номер образуемого земельного участка	Планируемый вид разрешенного использования земельных участков (код)	Площадь испрашиваемого земельного участка кв. м	Способ образования	Целевое назначение лесов	Примечание
392*	50:53:0010206	-	-	50:53:0010206: ЗУ3	Транспорт (7.0)	291	Образование из земель, находящихся в государственной или муниципальной собственности	Защитные леса	Подольское лесничество, Томилинское участковое лесничество, квартал 27, выделы 12, 14; квартал 38, выделы 1, 13
393*	50:53:0020106	-	-	50:53:0020106: ЗУ6	Транспорт (7.0)	283	Образование из земель, находящихся в государственной или муниципальной собственности	Защитные леса	Подольское лесничество, Томилинское участковое лесничество, квартал 63, выдел 3



Порядковый № земельного участка	Кадастровый номер исходного земельного участка	Площадь исходного земельного участка кв. м	Вид разрешенного использования исходного земельного участка <sup>1</sup>	Условный номер образуемого земельного участка	Планируемый вид разрешенного использования земельных участков (код)	Площадь испрашиваемого земельного участка кв. м	Способ образования	Целевое назначение лесов	Примечание
394	50:22:0020101	-	-	50:22:0020101:ЗУ3	Транспорт (7.0)	755	Образование из земель, находящихся в государственной или муниципальной собственности	-	-
395	50:21:0060403	-	-	50:21:0060403:ЗУ29	Транспорт (7.0)	2552	Образование из земель, находящихся в государственной или муниципальной собственности	-	-
396	50:21:0080306	-	-	50:21:0080306:ЗУ32	Улично-дорожная сеть (12.0.1)	167	Образование из земель, находящихся в государственной или муниципальной собственности	-	-

Порядковый № земельного участка	Кадастровый номер исходного земельного участка	Площадь исходного земельного участка кв. м	Вид разрешенного использования исходного земельного участка <sup>1</sup>	Условный номер образуемого земельного участка	Планируемый вид разрешенного использования земельных участков (код)	Площадь испрашиваемого земельного участка кв. м	Способ образования	Целевое назначение лесов	Примечание
397	50:21:0060403	-	-	50:21:0060403: ЗУ30	Улично- дорожная сеть (12.0.1)	2528	Образование из земель, находящихся в государствен- ной или муниципаль- ной собственности	-	-
398	50:53:0010206	-	-	50:53:0010206: ЗУ4	Улично- дорожная сеть (12.0.1)	3065	Образование из земель, находящихся в государствен- ной или муниципаль- ной собственности	-	-

Порядковый № земельного участка	Кадастровый номер исходного земельного участка	Площадь исходного земельного участка кв. м	Вид разрешенного использования исходного земельного участка <sup>1</sup>	Условный номер образуемого земельного участка	Планируемый вид разрешенного использования земельных участков (код)	Площадь испрашиваемого земельного участка кв. м	Способ образования	Целевое назначение лесов	Примечание
399*	50:53:0010206	-	-	50:53:0010206: ЗУ5	Улично- дорожная сеть (12.0.1)	207	Образование из земель, находящихся в государственной или муниципальной собственности	Защитные леса	Подольское лесничество, Томилинское участковое лесничество, квартал 63, выдел 3; квартал 27, выделы 12, 14; квартал 38, выделы 1, 13
-	50:21:0060403: 8604	638	Индивидуальные жилые дома, гаражи	-	Улично- дорожная сеть (12.0.1)	-	Не требуется (полное изъятие)	-	-
-	50:21:0060403: 8490	878	Индивидуальные жилые дома, гаражи	-	Улично- дорожная сеть (12.0.1)	-	Не требуется (полное изъятие)	-	-
-	50:21:0060403: 8595	604	Индивидуальные жилые дома, гаражи	-	Улично- дорожная сеть (12.0.1)	-	Не требуется (полное изъятие)	-	-
-	50:21:0060403: 8603	620	Индивидуальные жилые дома, гаражи	-	Улично- дорожная сеть (12.0.1)	-	Не требуется (полное изъятие)	-	-

Порядковый № земельного участка	Кадастровый номер исходного земельного участка	Площадь исходного земельного участка кв. м	Вид разрешенного использования исходного земельного участка <sup>1</sup>	Условный номер образуемого земельного участка	Планируемый вид разрешенного использования земельных участков (код)	Площадь испрашиваемого земельного участка кв. м	Способ образования	Целевое назначение лесов	Примечание
-	50:21:0060403:8598	750	Индивидуальные жилые дома, гаражи	-	Улично-дорожная сеть (12.0.1)	-	Не требуется (полное изъятие)	-	-
-	50:21:0060403:8461	720	Индивидуальные жилые дома, гаражи	-	Улично-дорожная сеть (12.0.1)	-	Не требуется (полное изъятие)	-	-
-	50:21:0060403:8596	610	Индивидуальные жилые дома, гаражи	-	Улично-дорожная сеть (12.0.1)	-	Не требуется (полное изъятие)	-	-
-	50:21:0060403:8458	720	Индивидуальные жилые дома, гаражи	-	Улично-дорожная сеть (12.0.1)	-	Не требуется (полное изъятие)	-	-
-	50:21:0060403:8605	626	Индивидуальные жилые дома, гаражи	-	Улично-дорожная сеть (12.0.1)	-	Не требуется (полное изъятие)	-	-
-	50:21:0060403:8599	755	Индивидуальные жилые дома, гаражи	-	Улично-дорожная сеть (12.0.1)	-	Не требуется (полное изъятие)	-	-
-	50:21:0060403:8460	720	Индивидуальные жилые дома, гаражи	-	Улично-дорожная сеть (12.0.1)	-	Не требуется (полное изъятие)	-	-
-	50:21:0060403:8597	626	Индивидуальные жилые дома, гаражи	-	Улично-дорожная сеть (12.0.1)	-	Не требуется (полное изъятие)	-	-

Порядковый № земельного участка	Кадастровый номер исходного земельного участка	Площадь исходного земельного участка кв. м	Вид разрешенного использования исходного земельного участка <sup>1</sup>	Условный номер образуемого земельного участка	Планируемый вид разрешенного использования земельных участков (код)	Площадь испрашиваемого земельного участка кв. м	Способ образования	Целевое назначение лесов	Примечание
-	50:21:0060403:8607	609	Индивидуальные жилые дома, гаражи	-	Улично-дорожная сеть (12.0.1)	-	Не требуется (полное изъятие)	-	-
-	50:21:0060403:8459	720	Индивидуальные жилые дома, гаражи	-	Улично-дорожная сеть (12.0.1)	-	Не требуется (полное изъятие)	-	-
Образуемые земельные участки в зоне планируемого размещения линейных объектов, подлежащих реконструкции в связи с изменением их местоположения									
355	50:21:0060403	-	-	50:21:0060403:ЗУ23	Коммунальное обслуживание (3.1)	8	Образование из земель, находящихся в государственной или муниципальной собственности	-	-
356	50:21:0060403	-	-	50:21:0060403:ЗУ24	Коммунальное обслуживание (3.1)	27	Образование из земель, находящихся в государственной или муниципальной собственности	-	-

Порядковый № земельного участка	Кадастровый номер исходного земельного участка	Площадь исходного земельного участка кв. м	Вид разрешенного использования исходного земельного участка <sup>1</sup>	Условный номер образуемого земельного участка	Планируемый вид разрешенного использования земельных участков (код)	Площадь испрашиваемого земельного участка кв. м	Способ образования	Целевое назначение лесов	Примечание
357	50:21:0060403	-	-	50:21:0060403: ЗУ25	Коммунальное обслуживание (3.1)	3	Образование из земель, находящихся в государственной или муниципальной собственности	-	-
358	50:21:0060403	-	-	50:21:0060403: ЗУ26	Коммунальное обслуживание (3.1)	4	Образование из земель, находящихся в государственной или муниципальной собственности	-	-
359	50:21:0060403	-	-	50:21:0060403: ЗУ27	Коммунальное обслуживание (3.1)	94	Образование из земель, находящихся в государственной или муниципальной собственности	-	-

Порядковый № земельного участка	Кадастровый номер исходного земельного участка	Площадь исходного земельного участка кв. м	Вид разрешенного использования исходного земельного участка <sup>1</sup>	Условный номер образуемого земельного участка	Планируемый вид разрешенного использования земельных участков (код)	Площадь испрашиваемого земельного участка кв. м	Способ образования	Целевое назначение лесов	Примечание
360	50:22:0020201	-	-	50:22:0020201:ЗУ1	Коммунальное обслуживание (3.1)	31	Образование из земель, находящихся в государственной или муниципальной собственности	-	-
361	50:22:0040407	-	-	50:22:0040407:ЗУ8	Коммунальное обслуживание (3.1)	46	Образование из земель, находящихся в государственной или муниципальной собственности	-	-
362	50:22:0040407	-	-	50:22:0040407:ЗУ9	Коммунальное обслуживание (3.1)	165	Образование из земель, находящихся в государственной или муниципальной собственности	-	-

Порядковый № земельного участка	Кадастровый номер исходного земельного участка	Площадь исходного земельного участка кв. м	Вид разрешенного использования исходного земельного участка <sup>1</sup>	Условный номер образуемого земельного участка	Планируемый вид разрешенного использования земельных участков (код)	Площадь испрашиваемого земельного участка кв. м	Способ образования	Целевое назначение лесов	Примечание
363	50:22:0040407	-	-	50:22:0040407:ЗУ10	Коммунальное обслуживание (3.1)	23	Образование из земель, находящихся в государственной или муниципальной собственности	-	-
364	50:22:0040603	-	-	50:22:0040603:ЗУ3	Коммунальное обслуживание (3.1)	715	Образование из земель, находящихся в государственной или муниципальной собственности	-	-
365*	50:53:0020106	-	-	50:53:0020106:ЗУ4	Коммунальное обслуживание (3.1)	216	Образование из земель, находящихся в государственной или муниципальной собственности	Защитные леса	Подольское лесничество, Томилинское участковое лесничество, квартал 63, выдел 15



Порядковый № земельного участка	Кадастровый номер исходного земельного участка	Площадь исходного земельного участка кв. м	Вид разрешенного использования исходного земельного участка <sup>1</sup>	Условный номер образуемого земельного участка	Планируемый вид разрешенного использования земельных участков (код)	Площадь испрашиваемого земельного участка кв. м	Способ образования	Целевое назначение лесов	Примечание
366*	50:53:0020106	-	-	50:53:0020106: ЗУ5	Коммунальное обслуживание (3.1)	42	Образование из земель, находящихся в государственной или муниципальной собственности	Защитные леса	Подольское лесничество, Томилинское участковое лесничество, квартал 63, выдел 15
367	50:21:0080301	-	-	50:21:0080301: ЗУ2	Коммунальное обслуживание (3.1)	184	Образование из земель, находящихся в государственной или муниципальной собственности	-	-
368	50:21:0080301	-	-	50:21:0080301: ЗУ3	Коммунальное обслуживание (3.1)	117	Образование из земель, находящихся в государственной или муниципальной собственности	-	-

Порядковый № земельного участка	Кадастровый номер исходного земельного участка	Площадь исходного земельного участка кв. м	Вид разрешенного использования исходного земельного участка <sup>1</sup>	Условный номер образуемого земельного участка	Планируемый вид разрешенного использования земельных участков (код)	Площадь испрашиваемого земельного участка кв. м	Способ образования	Целевое назначение лесов	Примечание
369	50:21:0080306	-	-	50:21:0080306: ЗУ21	Коммунальное обслуживание (3.1)	910	Образование из земель, находящихся в государственной или муниципальной собственности	-	-
370	50:21:0080303	-	-	50:21:0080303: ЗУ3	Коммунальное обслуживание (3.1)	666	Образование из земель, находящихся в государственной или муниципальной собственности	-	-
371	50:21:0070106	-	-	50:21:0070106: ЗУ7	Коммунальное обслуживание (3.1)	61	Образование из земель, находящихся в государственной или муниципальной собственности	-	-

Порядковый № земельного участка	Кадастровый номер исходного земельного участка	Площадь исходного земельного участка кв. м	Вид разрешенного использования исходного земельного участка <sup>1</sup>	Условный номер образуемого земельного участка	Планируемый вид разрешенного использования земельных участков (код)	Площадь испрашиваемого земельного участка кв. м	Способ образования	Целевое назначение лесов	Примечание
372	50:21:0080306	-	-	50:21:0080306: ЗУ22	Коммунальное обслуживание (3.1)	251	Образование из земель, находящихся в государственной или муниципальной собственности	-	-
373	50:21:0070106	-	-	50:21:0070106: ЗУ8	Коммунальное обслуживание (3.1)	239	Образование из земель, находящихся в государственной или муниципальной собственности	-	-
374	50:21:0080306	-	-	50:21:0080306: ЗУ23	Коммунальное обслуживание (3.1)	43	Образование из земель, находящихся в государственной или муниципальной собственности	-	-

Порядковый № земельного участка	Кадастровый номер исходного земельного участка	Площадь исходного земельного участка кв. м	Вид разрешенного использования исходного земельного участка <sup>1</sup>	Условный номер образуемого земельного участка	Планируемый вид разрешенного использования земельных участков (код)	Площадь испрашиваемого земельного участка кв. м	Способ образования	Целевое назначение лесов	Примечание
375	50:21:0080306	-	-	50:21:0080306: ЗУ24	Коммунальное обслуживание (3.1)	114	Образование из земель, находящихся в государственной или муниципальной собственности	-	-
376	50:21:0080306	-	-	50:21:0080306: ЗУ25	Коммунальное обслуживание (3.1)	185	Образование из земель, находящихся в государственной или муниципальной собственности	-	-
377	50:21:0080301	-	-	50:21:0080301: ЗУ4	Коммунальное обслуживание (3.1)	84	Образование из земель, находящихся в государственной или муниципальной собственности	-	-

Порядковый № земельного участка	Кадастровый номер исходного земельного участка	Площадь исходного земельного участка кв. м	Вид разрешенного использования исходного земельного участка <sup>1</sup>	Условный номер образуемого земельного участка	Планируемый вид разрешенного использования земельных участков (код)	Площадь испрашиваемого земельного участка кв. м	Способ образования	Целевое назначение лесов	Примечание
378	50:21:0060103	-	-	50:21:0060103:ЗУ8	Коммунальное обслуживание (3.1)	10	Образование из земель, находящихся в государственной или муниципальной собственности	-	-
379*	50:21:0070106	-	-	50:21:0070106:ЗУ9	Коммунальное обслуживание (3.1)	68	Образование из земель, находящихся в государственной или муниципальной собственности	Защитные леса	Подольское лесничество, Коробовское участковое лесничество, квартал 12, выдел 23
380	50:21:0060310	-	-	50:21:0060310:ЗУ7	Коммунальное обслуживание (3.1)	13	Образование из земель, находящихся в государственной или муниципальной собственности	-	-

Порядковый № земельного участка	Кадастровый номер исходного земельного участка	Площадь исходного земельного участка кв. м	Вид разрешенного использования исходного земельного участка <sup>1</sup>	Условный номер образуемого земельного участка	Планируемый вид разрешенного использования земельных участков (код)	Площадь испрашиваемого земельного участка кв. м	Способ образования	Целевое назначение лесов	Примечание
381*	50:21:0070106	-	-	50:21:0070106:ЗУ10	Коммунальное обслуживание (3.1)	184	Образование из земель, находящихся в государственной или муниципальной собственности	Защитные леса	Подольское лесничество, Коробовское участковое лесничество, квартал 13, выдел 21
382	50:21:0080306	-	-	50:21:0080306:ЗУ26	Коммунальное обслуживание (3.1)	7	Образование из земель, находящихся в государственной или муниципальной собственности	-	-
383	50:21:0080306	-	-	50:21:0080306:ЗУ27	Коммунальное обслуживание (3.1)	45	Образование из земель, находящихся в государственной или муниципальной собственности	-	-

Порядковый № земельного участка	Кадастровый номер исходного земельного участка	Площадь исходного земельного участка кв. м	Вид разрешенного использования исходного земельного участка <sup>1</sup>	Условный номер образуемого земельного участка	Планируемый вид разрешенного использования земельных участков (код)	Площадь испрашиваемого земельного участка кв. м	Способ образования	Целевое назначение лесов	Примечание
384	50:21:0080306	-	-	50:21:0080306: ЗУ28	Коммунальное обслуживание (3.1)	65	Образование из земель, находящихся в государственной или муниципальной собственности	-	-
385	50:21:0080306	-	-	50:21:0080306: ЗУ29	Коммунальное обслуживание (3.1)	111	Образование из земель, находящихся в государственной или муниципальной собственности	-	-
386*	50:21:0060310	-	-	50:21:0060310: ЗУ8	Коммунальное обслуживание (3.1)	1971	Образование из земель, находящихся в государственной или муниципальной собственности	Защитные леса	Подольское лесничество, Богдановское участковое лесничество, квартал 17, выделы 2, 14, 27

Порядковый № земельного участка	Кадастровый номер исходного земельного участка	Площадь исходного земельного участка кв. м	Вид разрешенного использования исходного земельного участка <sup>1</sup>	Условный номер образуемого земельного участка	Планируемый вид разрешенного использования земельных участков (код)	Площадь испрашиваемого земельного участка кв. м	Способ образования	Целевое назначение лесов	Примечание
Образуемые земельные участки в зоне планируемого размещения линейных объектов капитального строительства комплексов обслуживания дороги									
209	50:23:0030153:45	868128	-	50:23:0030153:45:3У5	Коммунальное обслуживание (3.1)	23116	Путем раздела земельного участка с кадастровым номером 50:23:0030153:45	-	-
211	50:23:0030153:45	868128	-	50:23:0030153:45:3У7	Коммунальное обслуживание (3.1)	42867	Путем раздела земельного участка с кадастровым номером 50:23:0030153:45	-	-
Образуемые земельные участки в зоне планируемого размещения линейных объектов капитального строительства комплексов обслуживания дороги, включающих размещение автозаправочных станций									
210	50:23:0030153:45	868128	-	50:23:0030153:45:3У6	Заправка транспортных средств (4.9.1.1)	15616	Путем раздела земельного участка с кадастровым номером 50:23:0030153:45	-	-



\* - образуемые земельные участки приведены в информационных целях и не являются предметом утверждения.

\*\* - площадь земельного участка в соответствии с данными ЕГРН не соответствует его фактической площади.

Земельный участок с кадастровым номером 50:21:0000000:45004 имеет наложение на земельный участок с кадастровым номером 50:21:0060403:8631; земельные участки с кадастровыми номерами 50:21:0060403:8111, 50:21:0000000:28243, 50:21:0060403:7944 имеют наложение на земельный участок с кадастровым номером 50:21:0060403:427; земельные участки с кадастровыми номерами 50:21:0000000:43381, 50:21:0000000:43380, 50:21:0060103:6386 имеют наложения на земельный участок с кадастровым номером 50:21:0000000:497; земельный участок с кадастровым номером 50:21:0000000:40338 имеет наложение на земельный участок с кадастровым номером 50:21:0000000:28243; земельный участок с кадастровым номером 50:21:0080201:59 имеет наложение на земельные участки с кадастровыми номерами: 50:21:0070211:1494, 50:21:0000000:40291, 50:21:0000000:45057, 50:21:0080306:75, 50:21:0070211:180, 50:21:0000000:497, 50:21:0080306:2242, 50:21:0070211:21; земельный участок с кадастровым номером 50:21:0070106:4259 накладывается на земельные участки с кадастровыми номерами 50:21:0070106:2926 и 50:21:0080201:59; земельный участок с кадастровым номером 50:22:0040602:6 имеет наложение на земельный участок с кадастровым номером 50:22:0000000:96677; земельный участок с кадастровым номером 50:21:0060310:217 имеет наложение на земельный участок с кадастровым номером 50:21:0060310:18; земельный участок с кадастровым номером 50:21:0000000:42766 имеет наложение на земельный участок с кадастровым номером 50:21:0000000:34352; земельный участок с кадастровым номером 50:21:0080306:2242 имеет наложение на земельный участок с кадастровым номером 50:21:0000000:43380.

Таблица 2

Характеристика земель лесного фонда по данным Комитета лесного хозяйства Московской области (Подольское лесничество, участковое лесничество: Богдановское, квартал 17, 19, 21, 22, 23, 24, Подольское лесничество, участковое лесничество: Видновское, квартал 31, 32; Подольское лесничество, участковое лесничество: Коробовское, квартал 2, 3, 5, 6, 7, 8, 9, 10, 11, 12, 13, 14, 15; Подольское лесничество, участковое лесничество: Томилинское, квартал 23, 24, 26, 27, 28, 31, 32, 33, 38, 41, 49, 50, 59, 60, 63, 70)

Выдел	Состав, особенности выдела	Количественная доля в составе древостоя пород деревьев	Высота, м	Возраст	Ярус	Подрост., подлесок	Хозяйственные мероприятия	Номер образуемого участка/ публичного сервитута/ кадастровый номер земельного участка	Площадь лесного выдела в границах линейного объекта
Подольское лесничество, участковое лесничество: Богдановское									
категория защитности – леса, расположенные в лесопарковых зонах									
Виды использования: заготовка древесины (включая СОМ), заготовка и сбор недревесных лесных ресурсов, заготовка пищевых лесных ресурсов и сбор лекарственных растений, осуществление видов деятельности в сфере охотничьего хозяйства, ведение сельского хозяйства (сенокосение пчеловодство), осуществление научно-исследовательской деятельности, образовательной деятельности, осуществление рекреационной деятельности; выращивание посадочного материала лесных растений (саженцев, сеянцев), выполнение работ по геологическому изучению недр, разработка месторождений и полезных ископаемых, строительство и эксплуатация водохранилищ и иных искусственных водных объектов, а также гидротехнических сооружений морских терминалов, речных портов, причалов; строительство, реконструкция, эксплуатация линейных объектов, осуществление религиозной деятельности, изыскательские работы									
Квартал 17									
2	Береза, осина + дуб + ольха серая (белая)	береза - 90%; осина + дуб + ольха серая (белая) - 10%	28	береза, осина - 90; ольха серая (белая) - 50	1	лещина, рябина, крушина ломкая, средний	-	188	2076
								386	20
								563	1660
								564	1609
3	Береза, осина + ольха серая (белая)	береза - 80%; осина + ольха серая (белая) - 20%	27	береза, осина - 80; ольха серая (белая) - 50	1	лещина, жимолость, крушина ломкая, средний	-	188	108

Выдел	Состав, особенности выдела	Количественная доля в составе древостоя пород деревьев	Высота, м	Возраст	Ярус	Подрост., подлесок	Хозяйственные мероприятия	Номер образуемого участка/ публичного сервитута/ кадастровый номер земельного участка	Площадь лесного выдела в границах линейного объекта
5	Береза, дуб, осина + сосна + липа	береза - 50%; дуб - 30%; осина + сосна + липа - 20%	25	80	1	лещина, жимолость, крушина ломкая, средний	-	188	52
6	Лиственница Сукачева	100%	17	50	1	лещина, рябина, жимолость, средний	-	188	4671
8	Береза, дуб + осина + сосна + липа	береза - 90%; дуб + осина + сосна + липа - 10%	26	80	1	лещина, рябина, крушина ломкая, средний	-	188	11315
9	Дуб, береза, осина + сосна	дуб - 50%; береза - 30%; осина + сосна - 20%	26	дуб - 100, береза, осина - 80	1	лещина, рябина, средний	-	188	8763
11	Береза, липа, дуб	береза - 50; липа - 20%; дуб - 30%	26	85	1	лещина, рябина, жимолость, средний	-	188	2965
								189	187
12	Береза	100%	27	85	1	лещина, жимолость, рябина, средний	-	188	2711
								189	491
13	Лиственница Сукачева + береза + ива древовидная	100%	17	50	1	ива кустарниковая, рябина, крушина ломкая, средний	-	176	696
								324	38
								325	671

Выдел	Состав, особенности выдела	Количественная доля в составе древостоя пород деревьев	Высота, м	Возраст	Ярус	Подрост., подлесок	Хозяйственные мероприятия	Номер образуемого участка/ публичного сервитута/ кадастровый номер земельного участка	Площадь лесного выдела в границах линейного объекта
14	Дуб, осина, береза + ольха серая (белая)	дуб - 60%; осина - 20%; береза + ольха серая (белая) - 20%	25	дуб, осина - 100, береза - 70	1	лещина, рябина, жимолость, средний	-	386	1016
18	Береза, осина, ольха серая (белая)	береза - 60%; осина - 30%; ольха серая (белая) - 10%	25	береза, осина - 75, ольха серая (белая) - 50	1	лещина, жимолость, крушина ломкая, средний	-	188	6191
								563	995
								564	86
19	Осина, береза, дуб	осина - 60%; береза - 30%; дуб - 10%	22	осина - 65, береза, дуб - 75	1	лещина, рябина, жимолость, средний	-	188	17456
20	Береза, осина, дуб	береза - 80%; осина - 10%; дуб - 10%	28	80	1	лещина, жимолость, рябина, средний	-	188	5009
21	Береза, дуб + осина	береза - 70%; дуб + осина - 30%	26	80	1	лещина, жимолость, рябина, средний	-	188	3736
22	Береза, липа, дуб	береза - 50%; липа - 20%; дуб - 30%	26	береза, липа - 85, дуб - 100	1	лещина, рябина, жимолость, средний	-	188	935
23	Дуб, береза + ольха серая (белая)	дуб - 90%; береза + ольха серая (белая) - 10%	25	дуб, береза - 100, ольха серая (белая) - 65	1	лещина, средний	-	564	92
27	Линия	-	-	-	-	-	-	386	935

Выдел	Состав, особенности выдела	Количественная доля в составе древостоя пород деревьев	Высота, м	Возраст	Ярус	Подрост., подлесок	Хозяйственные мероприятия	Номер образуемого участка/ публичного сервитута/ кадастровый номер земельного участка	Площадь лесного выдела в границах линейного объекта
	электропередач, ширина 20,0 м, протяженность 0,4 км, заросшая							564	44
28	Липа, береза, дуб, осина	липа - 30%; береза - 30%; дуб - 20%; осина - 20%	25	липа, береза - 85, дуб - 100, осина - 80	1	жимолость, лещина, рябина, средний	-	188	2517
								193	129
Квартал 19									
1	Береза, осина, сосна	береза - 80%; осина - 10%; сосна - 10%	28	береза - 85, осина - 65, сосна - 100	1	лещина, рябина, жимолость, средний	-	188	5963
								189	1090
2	Береза + сосна + ель + дуб + береза	береза + сосна + ель + дуб + береза - 100%	27	береза - 85, береза - 50	1	лещина, рябина, жимолость, средний	-	188	4890
3	Береза, дуб + сосна + ель	береза - 70%; дуб + сосна + ель - 30%	26	85	1	рябина, жимолость, лещина, средний	-	188	13451
								190	86
17	Береза, осина	береза - 90%; осина - 10%	25	75	1	лещина, жимолость, крушина ломкая, средний	-	188	16552
								190	846

Выдел	Состав, особенности выдела	Количественная доля в составе древостоя пород деревьев	Высота, м	Возраст	Ярус	Подрост., подлесок	Хозяйственные мероприятия	Номер образуемого участка/ публичного сервитута/ кадастровый номер земельного участка	Площадь лесного выдела в границах линейного объекта
19	Лесные культуры: ель, ива древовидная, береза + липа	ель - 60%; ива древовидная - 30%; береза + липа - 10%	2	11	1	ива кустарниковая, рябина, жимолость средний	-	188	2064
23	Береза + осина	100%	26	75	1	лещина, рябина, малина, средний	-	188	35223
24	Береза, осина	береза - 90%; осина - 10%	27	85	1	лещина, рябина, жимолость, средний	-	188	7995
25	Лесные культуры: ель	100%	10	27	1	-	-	188	273
	Единичные деревья: береза	100%	27	85					
26	Поляна для отдыха	-	-	-	-	-	-	188	303
Квартал 21									
3	Береза	береза - 100%	27	85	1	подлесок: рябина, лещина, редкий	-	188	5116
	Культуры под пологом: липа, ель	липа - 60%; ель - 40%	липа - 16, ель - 18	37	2				
4	Поляна для отдыха	-	-	-	-	-	устройство мест отдыха	188	4664

Выдел	Состав, особенности выдела	Количественная доля в составе древостоя пород деревьев	Высота, м	Возраст	Ярус	Подрост., подлесок	Хозяйственные мероприятия	Номер образуемого участка/ публичного сервитута/ кадастровый номер земельного участка	Площадь лесного выдела в границах линейного объекта
	Единичные деревья береза	береза - 100%	27	80	-				
8	Береза	береза - 100%	27	85	1	подлесок: лещина, рябина, ива козья (ракита), средний	-	188	4069
Квартал 22									
2	Береза, осина	береза - 80%; осина - 20%	25	75	1	рябина, крушина ломкая, средний	-	188	200
4	Береза	100%	26	85	1	рябина, крушина ломкая, средний	-	188	11959
								191	121
5	Береза, осина + липа	береза - 80%; осина + липа - 20%	26	85	1	рябина, крушина ломкая, жимолость, средний	-	188	298
6	Береза, дуб, осина + липа	береза - 50%; дуб - 30%; осина + липа - 20%	25	береза, дуб, осина - 85, липа - 45	1	лещина, бересклет, средний	-	188	7573
								192	398
14	Береза + липа + осина	100%	26	85	1	лещина, рябина, крушина ломкая, густой	уборка захламления (сухостоя), уборка захламления	188	25149
								192	913

Выдел	Состав, особенности выдела	Количественная доля в составе древостоя пород деревьев	Высота, м	Возраст	Ярус	Подрост., подлесок	Хозяйственные мероприятия	Номер образуемого участка/ публичного сервитута/ кадастровый номер земельного участка	Площадь лесного выдела в границах линейного объекта
15	Береза, береза + липа+ дуб	береза - 70%; береза + липа + дуб - 30%	25	береза - 85, береза - 55	1	лещина, крушина ломкая, рябина, средний	-	188	9322
16	Береза, береза + дуб + ель	береза - 80%; береза + дуб + ель - 20%	26	береза - 75, береза - 50, луб - 100	1	лещина, крушина ломкая, рябина, густой	-	188	23521
17	Береза	100%	25	85	1	-	-	188	5925
	Культуры под пологом: липа	100%	18	39	2				
18	Поляна для отдыха	-	-	-	-	ива кустарниковая, свидина, густой	устройство мест отдыха	188	2751
	Единичные деревья: осина, береза	осина - 70%; береза - 30%	осина - 20, береза - 21	45	-				
19	Болото	-	-	-	-	-	-	188	106
20	Береза, сосна	береза - 90%; сосна - 10%	26	85	1	крушина ломкая, рябина, средний	-	188	3362
	Культуры под пологом: липа, ель	липа - 60%; ель - 40%	13	39	2				
23	Береза, осина, дуб	береза - 80%; осина - 10%; дуб - 10%	26	85	1	рябина, крушина ломкая, средний	-	131	628
	Культуры под пологом: липа	100%	18	36	2			188	986



Выдел	Состав, особенности выдела	Количественная доля в составе древостоя пород деревьев	Высота, м	Возраст	Ярус	Подрост., подлесок	Хозяйственные мероприятия	Номер образуемого участка/ публичного сервитута/ кадастровый номер земельного участка	Площадь лесного выдела в границах линейного объекта
Квартал 23									
7	Береза	береза - 100%	27	90	1	подлесок: лещина, жимолость, рябина, средний	-	131	366
	Культуры под пологом: липа	липа - 100%	12	36	2				
Квартал 24									
1	Береза, осина, ель	береза - 70%; осина - 10%; ель - 20%	28	береза - 90, осина, ель - 70	1	малина, лещина, жимолость, редкий	-	123	2924
	Культуры под пологом: ель, липа	ель - 60%; липа - 40%	18	59	2			316	14
3	Береза + осина	100%	28	90	1	рябина, малина, редкий	-	123	19157
	Культуры под пологом: ель, липа	ель - 90%; липа - 10%	18	59	2				
4	Береза	100%	28	90	1	ива кустарниковая, редкий	-	123	1448
5	Береза	100%	28	85	1	-	-	128	12056
								319	93
6	Береза	100%	27	90	1	рябина, крушина ломкая, средний	-	128	226
	Культуры под пологом: ель	100%	17	58	2				

Выдел	Состав, особенности выдела	Количественная доля в составе древостоя пород деревьев	Высота, м	Возраст	Ярус	Подрост., подлесок	Хозяйственные мероприятия	Номер образуемого участка/ публичного сервитута/ кадастровый номер земельного участка	Площадь лесного выдела в границах линейного объекта
7	Линия электропередач, ширина 145,0 м, протяженность 0,5 км, чистая	-	-	-	-	-	-	128	4284
								291	8
								319	24
								209*	3086
								206*	360
								207*	2731
								213*	7
								212*	180
Подольское лесничество, участковое лесничество: Видновское									
категория защитности – леса, расположенные в лесопарковых зонах									
Виды использования: заготовка древесины (включая СОМ), заготовка и сбор недревесных лесных ресурсов, заготовка пищевых лесных ресурсов и сбор лекарственных растений, осуществление видов деятельности в сфере охотничьего хозяйства, ведение сельского хозяйства (сенокосшение пчеловодство), осуществление научно-исследовательской деятельности, образовательной деятельности, осуществление рекреационной деятельности; выращивание посадочного материала лесных растений (саженцев, сеянцев), выполнение работ по геологическому изучению недр, разработка месторождений и полезных ископаемых, строительство и эксплуатация водохранилищ и иных искусственных водных объектов, а также гидротехнических сооружений морских терминалов, речных портов, причалов; строительство, реконструкция, эксплуатация линейных объектов, осуществление религиозной деятельности, изыскательские работы									
Квартал 31									
1	Береза + липа	береза + липа - 100%	25	65	1	подлесок: липа, крушина ломкая, средний	-	183	7740
								185	196
	567	3313							
	333*	92							
	326*	9904							
Культуры под пологом: липа	липа - 100%	16	45	2			185	196	
							567	3313	
							333*	92	

Выдел	Состав, особенности выдела	Количественная доля в составе древостоя пород деревьев	Высота, м	Возраст	Ярус	Подрост., подросток	Хозяйственные мероприятия	Номер образуемого участка/ публичного сервитута/ кадастровый номер земельного участка	Площадь лесного выдела в границах линейного объекта
								290*	53
								291*	181
2	Линия электропередач, ширина 80,0 м, протяженность 0,2 км, заросшая	-	-	-	-	-	-	166	410
								341	57
								446	111
								567	1562
								244*	2732
								330*	248
								328*	11
								332*	40
								242*	576
								326*	4209
								290*	4343
								291*	1123
3	Поляна для отдыха	-	-	-	-	подросток: рябина, крушина ломкая, редкий	-	244*	968
								240*	8
								242*	1796
4	Болото	-	-	-	-	-	-	244*	2868
								242*	1157
								290*	1287
5	Береза + липа + осина	береза + липа + осина - 100%	25	65	1	подросток: липа, лещина, средний	-	166	3814
								341	76
								567	2183
								292*	483

Выдел	Состав, особенности выдела	Количественная доля в составе древостоя пород деревьев	Высота, м	Возраст	Ярус	Подрост., подлесок	Хозяйственные мероприятия	Номер образуемого участка/ публичного сервитута/ кадастровый номер земельного участка	Площадь лесного выдела в границах линейного объекта	
								290*	1669	
								291*	2055	
7	Поляна для отдыха	-	-	-	-	-	-	244*	59	
								242*	833	
8	Береза + липа	береза + липа - 100%	27	85	1	подлесок: липа, рябина, средний	-	166	14762	
	Культуры под пологом: липа	липа - 100%	16	50	2				313	3
									447	632
									567	105
									244*	1547
									293*	3745
									247*	2063
									245*	1383
									249*	2848
									292*	984
									246*	1673
									250*	3337
									242*	826
									248*	2345
						290*			1241	
	291*	2776								
9	Береза + дуб + липа	береза + дуб + липа - 100%	28	85	1	подлесок: крушина ломкая, рябина, редкий	-	166	4616	
	Культуры под	липа + дуб - 100%	17	50	2			447	1254	

Выдел	Состав, особенности выдела	Количественная доля в составе древостоя пород деревьев	Высота, м	Возраст	Ярус	Подрост., подросток	Хозяйственные мероприятия	Номер образуемого участка/ публичного сервитута/ кадастровый номер земельного участка	Площадь лесного выдела в границах линейного объекта
	пологом: липа + дуб							293*	2249
								292*	3722
								248*	68
11	Липа, дуб низкоствольный, береза + клен остролистный	липа - 70%; дуб низкоствольный - 20%; береза + клен остролистный - 10%	липа - 25, дуб низкоствольный - 24, береза - 26	75	1	подросток: липа, рябина, лещина, средний	-	118	335
								166	14236
								170	720
								242*	336
15	Береза, липа + дуб низкоствольный + осина	береза 80%; липа + дуб низкоствольный + осина - 20%	береза - 27, липа - 26	85	1	-	-	166	1489
	Культуры под пологом: ель, липа	ель - 70%; липа - 30%	15	54	2				
16	Лесные культуры: липа, береза	липа - 70%; береза - 30%	липа - 22, береза - 27	липа - 64, береза - 90	1	подросток: крушина ломкая, лещина, рябина, редкий	-	166	18802
								170	1065
								313	4
20	Береза + осина + липа	береза + осина + липа - 100%	26	75	1	подросток: жимолость, липа, рябина, редкий	-	166	10927
21	Береза	береза - 100%	27	85	1	подросток: крушина	-	166	638

Выдел	Состав, особенности выдела	Количественная доля в составе древостоя пород деревьев	Высота, м	Возраст	Ярус	Подрост., подлесок	Хозяйственные мероприятия	Номер образуемого участка/ публичного сервитута/ кадастровый номер земельного участка	Площадь лесного выдела в границах линейного объекта
	Культуры под пологом: липа	липа - 100%	17	53	2	ломкая, липа, редкий			
34	Береза + осина + липа	береза + осина + липа - 100%	28	85	1	подлесок: крушина ломкая, рябина, липа, средний	-	166	14098
	Культуры под пологом: липа	липа - 100%	15	42	2				
39	Поляна для отдыха	-	-	-	-	подлесок: крушина ломкая, рябина, редкий	-	166	2368
40	Линия электропередач, ширина 50,0 м, протяженность 0,1 км, чистая	-	-	-	-	-	-	183	2334
								289	10
								301	4
								567	189
41	Линия электропередач, ширина 30,0 м, протяженность 0,2 км, заросшая	-	-	-	-	-	расчистка	183	181
								444	22
								445	583
								567	1338
								326*	2939
42	Прочие земли (занят строением)	-	-	-	-	-	-	183	2451
Квартал 32									
1	Линия электропередач	-	-	-	-	-	расчистка	166	1513
								561	26

Выдел	Состав, особенности выдела	Количественная доля в составе древостоя пород деревьев	Высота, м	Возраст	Ярус	Подрост., подлесок	Хозяйственные мероприятия	Номер образуемого участка/ публичного сервитута/ кадастровый номер земельного участка	Площадь лесного выдела в границах линейного объекта
	ширина - 15,0 м, протяженность 0,6 км, заросшая							231*	8
								230*	710
2	Береза + осина + ель	береза + осина + ель - 100%	27	85	1	подлесок: липа, рябина, черемуха средний	-	166	73313
								561	65
								230*	13
5	Лесные культуры: сосна + береза + липа	сосна + береза + липа - 100%	25	58	1	подлесок: рябина, крушина ломкая, боярышник, густой	-	166	12345
6	Береза	береза - 100%	27	85	1	подлесок: крушина ломкая, липа, редкий	-	166	9011
	Культуры по пологом: липа	липа - 100%	12	32	2				
7	Сосна + береза + осина	сосна + береза + осина - 100%	26	63	1	подлесок: крушина ломкая, черемуха, липа, средний	проходная рубка, 2 очередь 15%	166	57348
								168	728
								171	136
								227*	1007
8	Береза + осина + липа	береза + осина + липа - 100%	26	75	1	подлесок: липа, редкий	-	166	1250
	Культуры по пологом: липа	липа - 100%	16	41	2				
9	Дорога	-	-	-	-	-	-	166	3422

Выдел	Состав, особенности выдела	Количественная доля в составе древостоя пород деревьев	Высота, м	Возраст	Ярус	Подрост., подросток	Хозяйственные мероприятия	Номер образуемого участка/ публичного сервитута/ кадастровый номер земельного участка	Площадь лесного выдела в границах линейного объекта
	автомобильная общего пользования, асфальтобетонная, ширина 10,0 м, протяженность 0,6 км							227*	1340
10	Линия электропередач ширина – 150,0 м, протяженность 0,6 км, чистая	-	-	-	-	-	-	124	662
								125	347
								126	69
								166	3909
								226*	3444
								225*	149
227*	1385								
11	Поляна для отдыха	-	-	-	-	-	устройство мест отдыха	166	642
Подольское лесничество, участковое лесничество: Коробовское									
категория защитности – леса, расположенные в лесопарковых зонах									



Выдел	Состав, особенности выдела	Количественная доля в составе древостоя пород деревьев	Высота, м	Возраст	Ярус	Подрост., подлесок	Хозяйственные мероприятия	Номер образуемого участка/ публичного сервитута/ кадастровый номер земельного участка	Площадь лесного выдела в границах линейного объекта
<p>Виды использования: заготовка древесины (включая СОМ), заготовка и сбор недревесных лесных ресурсов, заготовка пищевых лесных ресурсов и сбор лекарственных растений, осуществление видов деятельности в сфере охотничьего хозяйства, ведение сельского хозяйства (сенокосшение пчеловодство), осуществление научно-исследовательской деятельности, образовательной деятельности, осуществление рекреационной деятельности; выращивание посадочного материала лесных растений (саженцев, сеянцев), выполнение работ по геологическому изучению недр, разработка месторождений и полезных ископаемых, строительство и эксплуатация водохранилищ и иных искусственных водных объектов, а также гидротехнических сооружений морских терминалов, речных портов, причалов; строительство, реконструкция, эксплуатация линейных объектов, осуществление религиозной деятельности, изыскательские работы</p>									
Квартал 2									
1	Дорога автомобильная общего пользования, асфальтобетонная, ширина 20,0 м, протяженность 0,1 км	-	-	-	-	-	-	87	6
								220	430
								349	334
2	Береза + осина + дуб + липа	береза + осина + дуб + липа - 100%	26	85	1	подлесок: лещина, рябина, малина, средний	-	87	310
								107	24278
								220	8
								349	1239
3	Лесные культуры: сосна, береза	сосна - 50%; береза - 50%	25	70	1	подлесок: лещина, рябина, малина, средний	-	107	529
								349	265

Выдел	Состав, особенности выдела	Количественная доля в составе древостоя пород деревьев	Высота, м	Возраст	Ярус	Подрост., подросток	Хозяйственные мероприятия	Номер образуемого участка/ публичного сервитута/ кадастровый номер земельного участка	Площадь лесного выдела в границах линейного объекта
4	Сосна, береза, липа	сосна - 80%; береза - 10%; липа - 10%	сосна - 25, береза 26, липа - 23	85	1	подросток: лещина, рябина, малина, средний	-	107	309
								153	1115
								349	41
								36*	958
								37*	3224
5	Береза + сосна	береза + сосна - 100%	27	85	1	подросток: рябина, малина, жимолость, средний	-	107	253
								153	191
								349	1177
								38*	10
								36*	191
								37*	1994
								39*	757
40*	1								
6	Береза, сосна	береза - 90%; сосна - 10%	26	85	1	рябина, малина, крушина ломкая, средний	-	153	1190
								349	829
								36*	989
								37*	1313
								39*	110
7	Поляна для отдыха	-	-	-	-	лещина, малина, рябина, средний	устройство мест отдыха	153	499
								349	906
								34*	45
								36*	480
								37*	537
13	Линия	-	-	-	-	-	-	349	12

Выдел	Состав, особенности выдела	Количественная доля в составе древостоя пород деревьев	Высота, м	Возраст	Ярус	Подрост., подлесок	Хозяйственные мероприятия	Номер образуемого участка/ публичного сервитута/ кадастровый номер земельного участка	Площадь лесного выдела в границах линейного объекта
	электропередач, ширина 40,0 м, протяженность 0,1 км, заросшая							8*	2135
12*								12	
14	Дорога автомобильная, искусственное покрытие, общего пользования, асфальтобетонная, ширина 15,0 м, протяженность 0,2 км, удовлетворительное	-	-	-	-	-	-	349	311
								8*	1721
								12*	311
								28*	1142
15	Линия электропередач, ширина 30,0 м, протяженность 0,2 км, чистая	-	-	-	-	-	-	283	21
								349	2842
								350	5
								34*	252
								8*	122
								32*	21
								35*	3
12*	527								

Выдел	Состав, особенности выдела	Количественная доля в составе древостоя пород деревьев	Высота, м	Возраст	Ярус	Подрост., подлесок	Хозяйственные мероприятия	Номер образуемого участка/ публичного сервитута/ кадастровый номер земельного участка	Площадь лесного выдела в границах линейного объекта
								29*	2110
								28*	2048
16	Береза, сосна	береза - 80%; сосна - 20%	26	85	1	лещина, рябина, малина, средний	-	153	49
								154	1376
								349	86
								350	43
								31*	8
								34*	130
								36*	588
								33*	317
								37*	143
								29*	252
17	Линия электропередач, ширина 50,0 м, протяженность 0,1 км, заросшая	-	-	-	-	-	-	9*	174
								8*	2793
18	Сосна	100%	27	90	1	малина, рябина, лещина, средний	-	154	23
								283	49
								31*	20
								32*	49
								30*	254
								29*	506

Выдел	Состав, особенности выдела	Количественная доля в составе древостоя пород деревьев	Высота, м	Возраст	Ярус	Подрост., подлесок	Хозяйственные мероприятия	Номер образуемого участка/ публичного сервитута/ кадастровый номер земельного участка	Площадь лесного выдела в границах линейного объекта
Квартал 3									
1	Береза, осина, липа	береза, осина, липа - 100%	25	60	1	подлесок: крушина ломкая, рябина, черемуха, средний	-	178	16426
								179	139
								353	86
								354	34
2	Линия электропередач, ширина 60,0 м, протяженность 0,8 км, чистая	-	-	-	-	-	-	220	20080
								353	16498
								354	331
								152*	55
								155*	58
								86*	101
								90*	1980
								82*	4019
								109*	3254
								85*	3088
								83*	55
								94*	15
								101*	2549
								110*	1128
84*	1063								
95*	159								
154*	4358								
97*	2938								
98*	2527								

Выдел	Состав, особенности выдела	Количественная доля в составе древостоя пород деревьев	Высота, м	Возраст	Ярус	Подрост., подросток	Хозяйственные мероприятия	Номер образуемого участка/ публичного сервитута/ кадастровый номер земельного участка	Площадь лесного выдела в границах линейного объекта
								80*	293
								81*	3853
								111*	3251
3	Лесные культуры: лиственница, липа, береза	Лиственница-60%, липа-30%, береза-10%	23	Лиственница, липа-50, береза-75	1	подросток: клен, малина, рябина средний	-	149*	3199
								150*	2
4	Лесные культуры: лиственница	100%	23	50	1	-	-	65	330
								510	35
								149*	3041
								153*	139
5	Лесные культуры: липа, дуб + береза	липа - 70%; дуб + береза - 30%	23	55	1	подрост: дуб - 60%, ель - 40%; подросток: рябина, клен, средний	-	65	3694
								85	214
								220	1198
								101*	199
								153*	1126
								154*	394
6	Лесные культуры: лиственница + береза	лиственница + береза - 100%	23	50	1	-	-	65	24
	Ель	ель - 100%	8	25	2			220	94
								510	173
								545	17

Выдел	Состав, особенности выдела	Количественная доля в составе древостоя пород деревьев	Высота, м	Возраст	Ярус	Подрост., подросток	Хозяйственные мероприятия	Номер образуемого участка/ публичного сервитута/ кадастровый номер земельного участка	Площадь лесного выдела в границах линейного объекта
								152*	140
								82*	211
								149*	576
								153*	24
								154*	94
8	Лесные культуры: сосна + береза	сосна + береза - 100%	25	60	1	подросток: клен, рябина, брусника, густой	уборка захламления (сухостоя)	137	4462
								220	1374
								91*	1488
								85*	132
								92*	445
								96*	102
								94*	132
								156*	1267
								93*	496
								95*	164
								97*	207
								89*	52
9	Лесные культуры: лиственница, ель, береза	лиственница - 50%; ель - 10%; береза - 40%	лиственница - 24, ель - 25, береза - 26	лиственница - 55, ель, береза - 75	1	подросток: рябина, лещина, жимолость, густой	-	137	1940
								220	30
								156*	425
10	Линия электропередач, ширина 15,0 м,	-	-	-	-	-	-	137	1145
								220	1642
								157*	497

Выдел	Состав, особенности выдела	Количественная доля в составе древостоя пород деревьев	Высота, м	Возраст	Ярус	Подрост., подлесок	Хозяйственные мероприятия	Номер образуемого участка/ публичного сервитута/ кадастровый номер земельного участка	Площадь лесного выдела в границах линейного объекта
	протяженность 0,2 км, чистая							156*	362
11	Береза, лиственница, ель	береза - 60%; лиственница - 20%; ель - 20%	береза - 26, лиственница - 24, ель - 25	береза - 80, лиственница, ель - 55	1	подлесок: рябина, клен, густой	-	96	38559
								199	18765
								220	2592
								353	1084
								112*	35
								114*	2119
								157*	661
								159*	1712
								109*	460
								110*	231
								115*	3660
								97*	134
								116*	4821
111*	252								
158*	14005								
12	Сосна, лиственница, ель + береза	сосна - 40%; лиственница - 40%; ель + береза - 20%	сосна - 25, лиственница, ель - 23	сосна - 85, лиственница, ель - 50	1	-	-	96	2217
								199	19760
								353	1089
								114*	4426
								159*	4079
								115*	2976
116*	1917								



Выдел	Состав, особенности выдела	Количественная доля в составе древостоя пород деревьев	Высота, м	Возраст	Ярус	Подрост., подлесок	Хозяйственные мероприятия	Номер образуемого участка/ публичного сервитута/ кадастровый номер земельного участка	Площадь лесного выдела в границах линейного объекта
								158*	645
13	Береза Культуры под пологом: липа	береза - 100% липа - 100%	26 14	85 35	1 2	подлесок: клен, брусника, средний	-	199	9585
								114*	2678
								159*	142
								115*	1942
								116*	978
14	Береза + осина + липа + сосна	береза + осина + липа + сосна - 100%	25	85	1	подлесок: клен, рябина, крушина ломкая, густой	-	96	2904
								199	3826
								220	24
								114*	778
								159*	1167
								115*	644
								116*	449
15	Лесные культуры: лиственница, береза + ель	лиственница - 50%; береза + ель - 50%	лиственница - 25, береза - 26	лиственница - 56, береза - 85	1	подрост: ель - 100%; подлесок: клен, средний	-	96	2600
								199	13924
								114*	476
								159*	6353
								160*	360
								115*	1331
116*	1431								
16	Береза + липа + ель Культуры под пологом: ель	береза + липа + ель - 100% ель - 100%	26 3	80 25	1 2	-	-	96	290
								199	2327
								159*	1630

Выдел	Состав, особенности выдела	Количественная доля в составе древостоя пород деревьев	Высота, м	Возраст	Ярус	Подрост., подросток	Хозяйственные мероприятия	Номер образуемого участка/ публичного сервитута/ кадастровый номер земельного участка	Площадь лесного выдела в границах линейного объекта
								116*	291
17	Лесные культуры: сосна + береза + липа	сосна + береза + липа - 100%	25	45	1	подросток: лещина, клен, густой	-	96	2890
								158*	2695
18	Лесные культуры: сосна, береза + липа + ель	сосна- 90%; береза + липа + ель - 10%	сосна - 25, береза - 26	60	1	подрост: ель - 100%; подросток: клен, рябина, липа, густой	-	96	7193
								220	53
19	Лесные культуры: сосна, береза	сосна- 70%; береза - 30%	сосна - 25, береза - 27	сосна - 60, береза - 90	1	подросток: клен, густой	-	96	13094
								220	127
20	Береза	береза - 100%	26	80	1	подрост: дуб - 100%; подросток: рябина, крушина ломкая, клен, средний	-	96	12605
	Липа	липа - 100%	15	35	2			220	38
								158*	232
21	Лесные культуры: сосна, береза + липа	сосна- 90%; береза + липа - 10%	сосна - 25, береза - 26	60	1	подросток: клен, средний	-	96	3307
								220	2
22	Поляна для отдыха	-	-	-	-	-	устройство мест отдыха	96	1122
								220	2

Выдел	Состав, особенности выдела	Количественная доля в составе древостоя пород деревьев	Высота, м	Возраст	Ярус	Подрост., подлесок	Хозяйственные мероприятия	Номер образуемого участка/ публичного сервитута/ кадастровый номер земельного участка	Площадь лесного выдела в границах линейного объекта
23	Береза	береза - 100%	25	70	1	подрост: дуб - 100%; подлесок: рябина, крушина ломкая, средний	-	137	25216
								220	1665
								91*	361
								85*	684
								92*	68
								83*	13
								156*	681
								84*	791
								93*	24
								87*	5933
								88*	4084
89*	1536								
24	Поляна для отдыха	-	-	-	-	-	устройство мест отдыха	220	243
								83*	17
								84*	226
25	Лесные культуры: сосна	сосна - 100%	24	70	1	подлесок: клен, шиповник, рябина, густой	уборка захламления (сухостоя)	137	2035
								220	849
								83*	709
								84*	30
								87*	303
								80*	93
26	Лесные	100%	23	63	1	шиповник, малина,	уборка	137	99

Выдел	Состав, особенности выдела	Количественная доля в составе древостоя пород деревьев	Высота, м	Возраст	Ярус	Подрост., подлесок	Хозяйственные мероприятия	Номер образуемого участка/ публичного сервитута/ кадастровый номер земельного участка	Площадь лесного выдела в границах линейного объекта
	культуры: сосна + липа + береза					рябина, густой	захламления (сухостоя), уборка захламления	80*	628
27	Болото, низинное, тросниковое	-	-	-	-	-	-	137	113
								220	161
								83*	37
								80*	212
28	Береза, ива древовидная + сосна	береза - 90%; ива древовидная + сосна - 10%	береза - 24, ива древовидная - 22	90	1	подлесок: шиповник, густой	-	137	1613
								220	6
29	Береза, сосна	береза - 70%; сосна - 30%	береза - 25, сосна - 24	90	1	подлесок: рябина, крушина ломкая клен, густой	-	137	1831
30	Поляна для отдыха	-	-	-	-	подлесок: рябина, клен, густой	устройство мест отдыха	137	3034
	Единичные деревья: береза, ива древовидная	береза - 70%; ива древовидная - 30%	береза - 20, ива дрвовидная - 17	80	-			80*	4
31	Лесные культуры: сосна + береза + липа + береза	сосна + береза + липа + береза - 100%	25	63	1	подлесок: малина, рябина, лещина, густой	уборка захламления (сухостоя)	137	22096
								138	348
								220	435

Выдел	Состав, особенности выдела	Количественная доля в составе древостоя пород деревьев	Высота, м	Возраст	Ярус	Подрост., подросток	Хозяйственные мероприятия	Номер образуемого участка/ публичного сервитута/ кадастровый номер земельного участка	Площадь лесного выдела в границах линейного объекта
32	Дорога автомобильная общего пользования, асфальтобетонная, ширина 15,0 м, протяженность 1,0 км	-	-	-	-	-	-	87	153
								96	168
								137	876
								218	180
								219	47
								220	14652
221	237								
33	Береза	береза - 100%	27	75	1	подросток: липа, клен, густой	-	87	13028
								220	728
34	Линия электропередач ширина - 15,0 м, протяженность 0,2 км, чистая	-	-	-	-	-	-	87	200
								220	240
								547	23
35	Береза, сосна + липа	береза - 90%; сосна + липа - 10%	береза - 27, сосна + липа - 28	береза, сосна - 75, липа - 45	1	подросток: липа, клен, густой	-	147	136
								218	5235
								220	341
								547	101
36	Лесные культуры: сосна, ель + береза	сосна - 90%; ель + береза - 10%	26	120	1	подросток: клен, средний	-	218	5127
								220	89

Выдел	Состав, особенности выдела	Количественная доля в составе древостоя пород деревьев	Высота, м	Возраст	Ярус	Подрост., подросток	Хозяйственные мероприятия	Номер образуемого участка/ публичного сервитута/ кадастровый номер земельного участка	Площадь лесного выдела в границах линейного объекта
37	Лесные культуры: лиственница, сосна	лиственница - 70%; сосна - 30%	10	32	1	-	-	218	490
38	Пруд	-	-	-	-	-	-	218	1883
39	Лесные культуры: сосна, лиственница, ель, липа + береза + вереск	сосна - 70%; лиственница - 10%; ель - 10%; липа + береза + вереск - 10%	сосна - 26, лиственница - 29, ель - 28, липа - 20	сосна, лиственница, ель - 120, липа - 60	1	подросток: клен, густой	-	94	260
								218	10471
								219	5286
								220	336
40	Кордон	-	-	-	-	-	-	218	1159
42	Болото низинное, осоковое, зарастание 20% осина	-	-	-	-	-	-	87	3267
								220	394
43	насаждение погибшие, единичные деревья: сосна, береза	сосна - 80%; береза - 20%	26	120	-	-	-	87	1883
47	Поляна для отдыха	-	-	-	-	-	устройство мест отдыха	216	2190
								217	455
								219	1476

Выдел	Состав, особенности выдела	Количественная доля в составе древостоя пород деревьев	Высота, м	Возраст	Ярус	Подрост., подросток	Хозяйственные мероприятия	Номер образуемого участка/ публичного сервитута/ кадастровый номер земельного участка	Площадь лесного выдела в границах линейного объекта
49	Поляна для отдыха	-	-	-	-	-	устройство мест отдыха	199	9
								220	10
								221	89
								159*	9
Квартал 5									
6	Береза + липа + дуб	100%	28	85	1	лещина, клен, крушина ломкая, густой	-	151	2676
10	Дуб, береза, липа	дуб - 60%; береза - 10%; липа - 30%	24	дуб - 100, береза - 90, липа - 70	1	лещина, бересклет, клен, густой	-	151	1873
11	Береза, дуб + липа	береза - 70%; дуб + липа - 30%	26	береза - 90, дуб - 100	1	лещина, клен, густой	-	151	1519
Квартал 6									
16	Береза, осина	береза - 70%; осина - 30%	береза - 27, осина - 23	береза - 85, осина - 50	1	подросток: липа, рябина, крушина	-	151	108
	Культуры под пологом: липа, дуб	липа - 90%; дуб - 10%	липа - 13, дуб - 12	33	2	ломкая, средний			
17	Береза, дуб + сосна + липа	береза - 90%; дуб + сосна + липа - 10%	береза - 27, дуб - 25	береза, дуб - 85, липа - 40	1	подросток: лещина, липа, крушина ломкая, средний	-	127	877
								151	9114
								300	2880

Выдел	Состав, особенности выдела	Количественная доля в составе древостоя пород деревьев	Высота, м	Возраст	Ярус	Подрост., подлесок	Хозяйственные мероприятия	Номер образуемого участка/ публичного сервитута/ кадастровый номер земельного участка	Площадь лесного выдела в границах линейного объекта
18	Дуб низкоствольный, осина, береза + липа	дуб низкоствольный - 50%; осина - 30%; береза + липа - 20%;	дуб	100	1	подлесок: лещина, рябина, жимолость, средний	-	151	2955
Квартал 7									
15	Береза + осина + дуб	береза + осина + дуб - 100%	28	85	1	подлесок: лещина, жимолость, крушина ломкая, средний	-	176	14516
								177	1352
16	Береза + осина + дуб	береза + осина + дуб - 100%	28	85	1	подлесок: лещина, рябина, жимолость, средний	-	176	3928
								177	507
								324	10
								325	771
Квартал 8									
11	Береза, дуб, липа + липа	береза - 70%; дуб - 20%; липа - 10%	береза - 28, дуб, липа - 26	береза, дуб, липа - 100, липа - 45	1	подлесок: лещина, крушина ломкая, густой	-	202	534
								565	71
Квартал 9									
13	Липа, дуб, береза	липа - 50%; дуб - 30%; береза - 20%	25	85	1	крушина ломкая, рябина, средний	-	202	48238
								310	152
14	Дуб, береза + липа	дуб - 80%; береза + липа - 20%	25	дуб - 120, береза - 90, липа - 60	1	рябина, крушина ломкая, жимолость, средний	-	202	3950
								310	49



Выдел	Состав, особенности выдела	Количественная доля в составе древостоя пород деревьев	Высота, м	Возраст	Ярус	Подрост., подлесок	Хозяйственные мероприятия	Номер образуемого участка/ публичного сервитута/ кадастровый номер земельного участка	Площадь лесного выдела в границах линейного объекта
15	Береза, дуб + липа	береза - 80%; дуб + липа - 20%	25	береза - 85, дуб - 120	1	рябина, крушина ломкая, средний	-	202	11646
								203	1079
22	Липа, дуб низкоствольный	липа - 80%; дуб низкоствольный - 20%	25	85	1	рябина, крушина ломкая, средний	-	202	4655
23	Дуб, береза + липа	дуб - 70%; береза + липа - 30%	24	дуб - 120, береза - 90, липа - 75	1	рябина, крушина ломкая, средний	-	202	5498
24	Дуб, липа, береза	дуб - 50%; липа - 40%; береза - 10%	24	дуб - 120, липа, береза - 80	1	рябина, крушина ломкая, средний	-	202	10519
								203	32
25	Дуб, береза + липа	дуб - 80%; береза + липа - 20%	24	дуб, береза - 120, липа - 40	1	рябина, крушина ломкая, средний	-	202	17952
26	Поляна для отдыха	-	-	-	-	рябина, крушина ломкая, средний	устройство мест отдыха	202	2998
								310	81
27	Береза, дуб	береза - 80%; дуб - 20%	26	береза - 85, дуб - 120	1	крушина ломкая, рябина, средний	-	202	10753
								310	124
28	Дуб, липа, береза	дуб - 70%; липа - 20%; береза - 10%	23	90	1	рябина, крушина ломкая, средний	-	202	1383
								310	77
30	Болото,	-	-	-	-	-	-	202	1479

Выдел	Состав, особенности выдела	Количественная доля в составе древостоя пород деревьев	Высота, м	Возраст	Ярус	Подрост., подлесок	Хозяйственные мероприятия	Номер образуемого участка/ публичного сервитута/ кадастровый номер земельного участка	Площадь лесного выдела в границах линейного объекта
	низинное, осоковое, зарастание 20% крушина ломкая							310	75
Квартал 10									
1	Дуб, береза	дуб - 60%; береза - 40%	24	дуб - 110, береза - 80	1	крушина ломкая, рябина, жимолость, средний	-	151	5743
	Липа, осина	липа - 70%; осина - 30%	19	50	2				
2	Береза, липа, дуб + осина + сосна + липа	береза - 70%; липа - 10%; дуб + осина + сосна + липа - 20%	26	береза - 90, липа - 70, дуб - 110, липа - 45	1	лещина, крушина ломкая, рябина, густой	-	151	21123
3	Дуб, береза, липа	дуб - 60%; береза - 30%; липа - 10%	25	дуб - 100, береза, липа - 85	1	лещина, клен, средний	-	151	10908
	Липа + береза + клен	100%	17	45	2				
4	Поляна для отдыха	-	-	-	-	-	устройство мест отдыха	151	2334
5	Поляна для отдыха	-	-	-	-	-	устройство мест отдыха	151	4554

Выдел	Состав, особенности выдела	Количественная доля в составе древостоя пород деревьев	Высота, м	Возраст	Ярус	Подрост., подлесок	Хозяйственные мероприятия	Номер образуемого участка/ публичного сервитута/ кадастровый номер земельного участка	Площадь лесного выдела в границах линейного объекта
	Единичные деревья: дуб, береза, осина	дуб - 40%; береза - 40%; осина - 20%	дуб - 12, береза - 14, осина - 14	35					
6	Береза, дуб	береза - 70%; дуб - 30%	27	береза - 90, дуб - 110	1	клен, лещина, жимолость, средний	-	151	3567
	Липа	100%	16	40	2				
Квартал 11									
2	Береза, дуб + липа	береза - 80%; дуб + липа - 20%	28	береза, дуб - 90, липа - 35	1	рябина, крушина ломкая, лещина, средний	-	151	36608
3	Береза, дуб + осина	береза - 90%; дуб + осина - 10%	28	90	1	лещина, рябина, крушина ломкая, средний	-	151	5355
								152	548
5	Береза, дуб	береза - 90%; дуб - 10%	28	90	1	лещина, липа, рябина, средний	-	151	6429
								152	574
								562	146
6	Береза, дуб	береза - 90%; дуб - 10%	27	85	1	лещина, рябина, крушина ломкая, средний	-	151	109
								562	244
9	Береза + липа	100%	28	90	1	лещина, рябина, средний	-	151	23143
10	Береза, дуб + липа	береза - 80%; дуб + липа - 20%	27	береза, дуб - 90, липа - 30	1	лещина, рябина, липа, средний	-	151	3733

Выдел	Состав, особенности выдела	Количественная доля в составе древостоя пород деревьев	Высота, м	Возраст	Ярус	Подрост., подлесок	Хозяйственные мероприятия	Номер образуемого участка/ публичного сервитута/ кадастровый номер земельного участка	Площадь лесного выдела в границах линейного объекта
13	Береза, дуб, осина	береза - 80%; дуб - 10%; осина - 10%	28	береза, дуб - 90, осина - 70	1	лещина, липа, крушина ломкая, средний	-	151	2327
14	Дуб, береза + сосна	дуб - 70%; береза + сосна - 30%	26	дуб - 110, береза -85	1	лещина, рябина, крушина ломкая, средний	-	151	303
								329	150
								343	2
Квартал 12									
1	Лесные культуры: вяз, клен, береза	вяз - 50%; клен - 30%; береза - 20%	24	56	1	рябина, крушина ломкая, средний	-	554	856
								166*	103
								135*	1821
								167*	5645
2	Линия электропередач, ширина 50,0 м, протяженность 0,7 км, заросшая	-	-	-	-	-	-	109	6056
								554	523
								181*	9
								144*	3447
								177*	1502
								145*	8644
								124*	661
								165*	882
								178*	38
								143*	758
167*	539								

Выдел	Состав, особенности выдела	Количественная доля в составе древостоя пород деревьев	Высота, м	Возраст	Ярус	Подрост., подросток	Хозяйственные мероприятия	Номер образуемого участка/ публичного сервитута/ кадастровый номер земельного участка	Площадь лесного выдела в границах линейного объекта
3	Береза	100%	25	85	1	рябина, крушина ломкая, средний	-	554	483
								166*	189
								135*	2342
								167*	4609
4	Лесные культуры: дуб	100%	12	37	1	свидина, крушина ломкая, средний	-	554	218
	Единичные деревья: береза	100%	26	90	-			135*	171
								167*	2138
5	Береза	100%	26	85	1	рябина, крушина ломкая, средний	-	145*	5463
7	Береза + липа + ель	100%	27	береза - 85, липа - 50	1	лещина, свидина, крушина ломкая, средний	уборка захламления	109	13173
9	Лесные культуры: сосна, береза	сосна - 90%; береза - 10%	26	61	1	рябина, крушина ломкая, средний	-	109	552

Выдел	Состав, особенности выдела	Количественная доля в составе древостоя пород деревьев	Высота, м	Возраст	Ярус	Подрост., подлесок	Хозяйственные мероприятия	Номер образуемого участка/ публичного сервитута/ кадастровый номер земельного участка	Площадь лесного выдела в границах линейного объекта
10	Дуб, береза + ива древовидная	дуб - 70%; береза + ива древовидная - 30%	18	дуб, береза - 50, ива древовидная - 35	1	ива кустарниковая, средний	-	109	865
								181*	12
								128*	487
								144*	241
								177*	89
								179*	45
								180*	23
								135*	1893
								143*	2516
167*	545								
11	Береза, осина + дуб	береза - 90%; осина + дуб - 10%	26	береза - 85, осина - 65	1	крушина ломкая, рябина, средний	-	109	16020
								109	16020
	128*	6927							
	124*	540							
	135*	214							
143*	19								
11	Культуры под пологом: липа	100%	16	34	2			128*	6927
								124*	540
12	Береза	100%	26	85	1	рябина, крушина ломкая, средний	-	109	6538
								554	540
								164*	3709
								144*	165
								145*	331
								165*	3661
13	Береза + ель + осина	100%	24	75	1	рябина, крушина ломкая,	-	109	8665
								553	903

Выдел	Состав, особенности выдела	Количественная доля в составе древостоя пород деревьев	Высота, м	Возраст	Ярус	Подрост., подлесок	Хозяйственные мероприятия	Номер образуемого участка/ публичного сервитута/ кадастровый номер земельного участка	Площадь лесного выдела в границах линейного объекта
						средний		164*	781
								163*	6703
14	Осина	100%	6	15	1	-	-	109	1405
16	Лесные культуры: сосна + береза + ель	100%	20	62	1	рябина, крушина ломкая, средний	-	109	3176
17	Береза	100%	26	85	1	рябина, средний	-	109	8332
								309	223
19	Осина, береза + ива древовидная	осина - 70%; береза + ива древовидная - 30%	16	35	1	-	-	109	907
								553	234
								164*	170
								124*	235
								163*	3060
20	Поляна для отдыха	-	-	-	-	-	-	163*	1004
22	Озеро	-	-	-	-	-	-	143*	678
23	Дорога автомобильная, искусственное	-	-	-	-	-	-	202	20
								309	507
								379	68

Выдел	Состав, особенности выдела	Количественная доля в составе древостоя пород деревьев	Высота, м	Возраст	Ярус	Подрост., подлесок	Хозяйственные мероприятия	Номер образуемого участка/ публичного сервитута/ кадастровый номер земельного участка	Площадь лесного выдела в границах линейного объекта
	покрытие, общего пользования, асфальто-бетонная, ширина 10,0 м, протяженность 0,2 км, удовлетворительное							565	13
Квартал 13									
1	Дуб, липа, береза + осина	дуб - 50%; липа - 30%; береза + осина - 20%	26	дуб, липа - 120, береза - 90, осина - 75	1	лещина, крушина ломкая, бересклет, густой	-	202 309	11525 137
2	Дуб, липа, береза + липа	дуб - 70%; липа - 20%; береза + липа - 10%	26	дуб - 120, липа, береза - 90, липа - 45	1	лещина, крушина ломкая, бересклет, густой	-	202	9997
3	Береза, дуб, липа + осина	береза - 60%; дуб - 20%; липа + осина - 20%	27	береза, дуб, липа - 90, осина - 75	1	лещина, крушина ломкая, средний	-	202	5626



Выдел	Состав, особенности выдела	Количественная доля в составе древостоя пород деревьев	Высота, м	Возраст	Ярус	Подрост., подлесок	Хозяйственные мероприятия	Номер образуемого участка/ публичного сервитута/ кадастровый номер земельного участка	Площадь лесного выдела в границах линейного объекта
4	Дуб, липа, береза + клен	дуб - 50%; липа - 40%; береза + клен - 10%	26	дуб, липа - 120, береза - 90, клен - 70	1	лещина, бересклет, крушина ломкая, средний	-	202	18697
5	Липа, дуб + береза	липа - 70%; дуб + береза - 30%	26	90	1	лещина, крушина ломкая, средний	-	202	4582
6	Липа, дуб, береза + клен	липа - 60%; дуб - 30%; береза + клен - 10%	27	85	1	лещина, крушина ломкая, бересклет, средний	-	202	22956
								204	136
7	Липа, дуб, береза	липа - 60%; дуб - 30%; береза - 10%	27	90	1	лещина, крушина ломкая, средний	-	202	2567
8	Липа, дуб, береза + липа + клен	липа - 70%; дуб - 20%; береза + липа + клен - 10%	26	90	1	лещина, рябина, крушина ломкая, средний	-	202	7311
13	Дуб, липа, береза + осина	дуб - 50%; липа - 30%; береза + осина - 20%	26	дуб, липа - 120, береза - 90, осина - 75	1	лещина, крушина ломкая, бересклет, густой	-	109	3136
								309	305
								566	2
21	Дорога автомобильная, искусственное	-	-	-	-	-	-	202	88
								309	2175
								381	184

Выдел	Состав, особенности выдела	Количественная доля в составе древостоя пород деревьев	Высота, м	Возраст	Ярус	Подрост., подлесок	Хозяйственные мероприятия	Номер образуемого участка/ публичного сервитута/ кадастровый номер земельного участка	Площадь лесного выдела в границах линейного объекта
	покрытие, общего пользования, асфальто-бетонная, ширина 15,0 м, протяженность 0,7 км, удовлетворительное							566	6
Квартал 14									
1	Дуб, липа, береза	дуб - 50%; липа - 30%; береза - 20%	25	120	1	рябина, лещина, жимолость, средний	-	202	1399
2	Поляна для отдыха	-	-	-	-	-	устройство мест отдыха	202	373
7	Болото, низинное, осоковое, зарастание 10% ива кустарниковая	-	-	-	-	-	-	202	1205
								310	54
8	Липа, дуб, береза	липа - 60%; дуб - 30%; береза - 10%	26	90	1	лещина, липа, рябина, средний	-	202	1028

Выдел	Состав, особенности выдела	Количественная доля в составе древостоя пород деревьев	Высота, м	Возраст	Ярус	Подрост., подлесок	Хозяйственные мероприятия	Номер образуемого участка/ публичного сервитута/ кадастровый номер земельного участка	Площадь лесного выдела в границах линейного объекта
15	Береза, дуб + осина + липа	береза - 90%; дуб + осина + липа - 10%	28	85	1	липа, рябина, жимолость, средний	-	202	1122
	Липа	100%	15	40	2			310	76
Квартал 15									
2	Береза + липа + клен	береза + липа + клен - 100%	27	90	1	подлесок: свидина, крушина ломкая, рябина, средний	-	108	274
								553	393
								555	306
								163*	3074
3	Лесные культуры: липа, береза + дуб	липа - 90%; береза + дуб - 10%	липа - 19, береза - 26	37	1	подлесок: брусника, крушина ломкая, средний	-	108	16
								553	491
								555	59
								163*	4709
4	Лесные культуры: ель	Ель-100%	19	31	1	подлесок: свидина, крушина ломкая, средний	-	163*	137
6	Береза, липа, сосна	береза - 70%; липа - 20%; сосна - 10%	25	85	1	рябина, крушина ломкая, рябина, средний	-	553	672
								163*	5390
8	Береза, липа, ель	береза - 70%; липа - 20%; ель - 10%	26	75	1	свидина, крушина ломкая, рябина, густой	-	553	257
								163*	1549

Выдел	Состав, особенности выдела	Количественная доля в составе древостоя пород деревьев	Высота, м	Возраст	Ярус	Подрост., подлесок	Хозяйственные мероприятия	Номер образуемого участка/ публичного сервитута/ кадастровый номер земельного участка	Площадь лесного выдела в границах линейного объекта
21	Береза, осина, дуб, ясень + сосна	береза - 50%; осина - 30%; дуб - 10%; ясень + сосна - 10%	береза - 27, осина - 21, дуб - 16, ясень - 14	береза - 85, осина, дуб, ясень - 40	1	подлесок: рябина, крушина ломкая, редкий	-	86	315
Подольское лесничество, участковое лесничество: Томилинское									
категория защитности – леса, расположенные в лесопарковых зонах									
Виды использования: заготовка древесины (включая СОМ), заготовка и сбор недревесных лесных ресурсов, заготовка пищевых лесных ресурсов и сбор лекарственных растений, осуществление видов деятельности в сфере охотничьего хозяйства, ведение сельского хозяйства (сенокосение пчеловодство), осуществление научно-исследовательской деятельности, образовательной деятельности, осуществление рекреационной деятельности; выращивание посадочного материала лесных растений (саженцев, сеянцев), выполнение работ по геологическому изучению недр, разработка месторождений и полезных ископаемых, строительство и эксплуатация водохранилищ и иных искусственных водных объектов, а также гидротехнических сооружений морских терминалов, речных портов, причалов; строительство, реконструкция, эксплуатация линейных объектов, осуществление религиозной деятельности, изыскательские работы									
Квартал 23									
17	Сосна, береза + дуб низкоствольный + липа	сосна - 90%; береза + дуб низкоствольный + липа - 10%	26	80	1	подрост: дуб - 100%; подлесок: рябина, крушина ломкая, густой	-	54	120
								56	334
24	Сосна, сосна, береза	сосна - 60%; сосна - 30%; береза - 10%	сосна, береза - 26, сосна - 27	сосна, береза - 85, сосна - 130	1	подрост: дуб - 100%; подлесок: малина, клен, рябина, густой	-	54	1929
								56	910
								57	190
								346	3

Выдел	Состав, особенности выдела	Количественная доля в составе древостоя пород деревьев	Высота, м	Возраст	Ярус	Подрост., подлесок	Хозяйственные мероприятия	Номер образуемого участка/ публичного сервитута/ кадастровый номер земельного участка	Площадь лесного выдела в границах линейного объекта
27	Сосна, сосна, береза + липа + осина + сосна + липа	сосна - 80%; сосна - 10%; береза + липа + осина + сосна + липа - 10%	26	сосна - 75, сосна - 130, береза - 70, сосна - 160, липа - 40	1	подрост: дуб - 100%; подлесок: рябина, крушина ломкая, бересклет, густой	-	346	1
Квартал 24									
14	Сосна, сосна + береза + ель	сосна - 60%; сосна + береза + ель - 40%	сосна - 28, сосна, ель - 26	сосна - 120, сосна - 85, ель - 110	1	подрост: дуб - 80%, ель - 20%; подлесок: крушина ломкая, рябина, брусника, средний	-	184	8186
	Береза, дуб, ель	береза - 50%; дуб - 40%; ель - 10%	береза - 20, дуб, ель - 17	45	2				
15	Сосна, сосна, липа + липа	сосна - 70%; сосна - 20%% липа + липа - 10%	сосна - 27, сосна - 25, липа + липа - 24	сосна - 110, сосна, липа - 80, липа - 50	1	подрост: липа - 70%, дуб - 30%; подлесок: брусника, рябина, крушина ломкая, средний		184	10174
16	Поляна для отдыха	-	-	-	-	-	устройство мест отдыха	184	253

Выдел	Состав, особенности выдела	Количественная доля в составе древостоя пород деревьев	Высота, м	Возраст	Ярус	Подрост., подлесок	Хозяйственные мероприятия	Номер образуемого участка/ публичного сервитута/ кадастровый номер земельного участка	Площадь лесного выдела в границах линейного объекта
17	Сосна + береза + дуб + сосна + ель	сосна + береза + дуб + сосна + ель - 100%	25	сосна - 65, сосна - 110	1	подрост: дуб - 70%, липа - 30%; подлесок: крушина ломкая, рябина, малина, средний	-	184	1004
18	Поляна для отдыха	-	-	-	-	подлесок: ива козья (ракита), редкий	устройство мест отдыха	184	7474
	Единичные деревья: береза	береза - 100%	18	60	-			187	153
19	Сосна, сосна, береза + сосна + береза	сосна - 40%; сосна - 20%; береза + сосна + береза - 40%	сосна - 28, сосна - 25, береза - 27	сосна - 110, сосна - 80, береза - 75, сосна - 40	1	подрост: липа - 60%, дуб -30%, клен - 10%; подлесок: рябина, бузина, жимолость, средний	-	184	3195
								187	1193
30	Сосна + ель + дуб + сосна + ель + липа	сосна + ель + дуб + сосна + ель + липа - 100%	27	сосна - 90, сосна - 130, липа - 50	1	подрост: дуб -80%, липа - 20%; подлесок: рябина, малина, брусника, густой	-	55	122
								184	96
								339	6
Квартал 26									

Выдел	Состав, особенности выдела	Количественная доля в составе древостоя пород деревьев	Высота, м	Возраст	Ярус	Подрост., подлесок	Хозяйственные мероприятия	Номер образуемого участка/ публичного сервитута/ кадастровый номер земельного участка	Площадь лесного выдела в границах линейного объекта
1	Сосна + береза + липа	сосна + береза + липа - 100%	26	сосна, береза - 75, липа - 40	1	подлесок: рябина, крушина ломкая, бузина, средний	-	184	10396
2	Ольха черная + сосна + береза	ольха черная + сосна + береза - 100%	23	65	1	подлесок: ива козья (ракита), средний	-	184	238
								186	98
3	Сосна, береза + липа + дуб	сосна - 60%; береза + липа + дуб - 40%	сосна - 26, береза, липа - 25	сосна - 85, береза - 70, липа - 40	1	подлесок: рябина, крушина ломкая, бузина, средний	-	184	11263
								186	1219
5	Береза + сосна + ольха черная + осина	береза + сосна + ольха черная + осина - 100%	25	75	1	подлесок: рябина, малина, крушина ломкая, средний	-	184	3559
6	Сосна, сосна, береза + сосна + липа + дуб	сосна - 70%; сосна - 20%; береза + сосна + липа + дуб - 10%	сосна, береза, сосна, липа - 27, сосна - 26	сосна - 110, сосна, береза - 85, сосна - 140, липа - 40	1	подрост: дуб - 60% липа - 40%; подлесок: лещина, рябина, брусника средний	-	184	10
7	Береза, липа, сосна	береза - 80%; липа - 10%; сосна - 10%	береза - 26, липа - 25, сосна - 27	80	1	подлесок: крушина ломкая, лещина, рябина, средний	-	184	5522

Выдел	Состав, особенности выдела	Количественная доля в составе древостоя пород деревьев	Высота, м	Возраст	Ярус	Подрост., подлесок	Хозяйственные мероприятия	Номер образуемого участка/ публичного сервитута/ кадастровый номер земельного участка	Площадь лесного выдела в границах линейного объекта
8	Липа, береза + сосна + дуб + сосна	липа - 70%; береза + сосна + дуб + сосна - 30%	липа - 25, береза - 26	липа, береза - 80, сосна - 140	1	подлесок: лещина, рябина, брусника средний	-	184	13384
12	Поляна для отдыха	-	-	-	-	-	устройство мест отдыха	184	730
13	Липа, дуб, сосна, береза	липа - 60%; дуб - 20%, сосна - 10%; береза - 10%	26	липа, дуб, сосна - 110, береза - 85	1	подлесок: рябина, крушина ломкая, брусника, средний	-	184	6285
	Липа, дуб	липа - 90%; дуб - 10%	8	30	2				
16	Сосна, липа, береза	сосна - 70%; липа - 20%; береза - 10%	сосна, береза - 26, липа - 25	сосна - 120, липа - 110, береза - 80	1	подлесок: крушина ломкая, лещина, рябина, густой	-	184	3828
	Липа, береза	липа - 70%; береза - 30%	липа - 10, береза - 8	30	2				
Квартал 27									
3	Сосна, сосна, береза + ель + дуб + липа	сосна - 60%; сосна - 20%; береза + ель + дуб + липа - 20%	сосна - 26, сосна - 28, береза - 26	сосна - 80, сосна - 140, береза - 75, ель - 100, липа - 50	1	подрост: дуб - 80% липа - 20%; подлесок: рябина, крушина ломкая, густой	-	56	4378
								57	658
5	Сосна, сосна, береза + липа + дуб	сосна - 60%; сосна - 10%; береза + липа + дуб - 30%	сосна, береза - 24, сосна - 27	сосна, береза - 70, сосна - 100, липа - 40	1	подлесок: рябина, черемуха, брусника, густой	-	56	4186
								57	913
								499	676



Выдел	Состав, особенности выдела	Количественная доля в составе древостоя пород деревьев	Высота, м	Возраст	Ярус	Подрост., подлесок	Хозяйственные мероприятия	Номер образуемого участка/ публичного сервитута/ кадастровый номер земельного участка	Площадь лесного выдела в границах линейного объекта
9	Береза, осина, сосна + дуб + липа	береза - 70%; осина - 10%; сосна + дуб + липа - 20%	22	75	1	подлесок: крушина ломкая, рябина, ива козья (ракита), средний	-	499	1152
10	Береза, сосна	береза - 80%; сосна - 20%	13	40	1	подлесок: ива козья (ракита), средний	-	499	563
12	Сосна, береза	сосна - 60%; береза - 40%	сосна - 24, береза - 25	65	1	подрост: липа - 60% дуб - 40%; подлесок: рябина, крушина ломкая, густой	-	261	1853
								392	21
								399	43
14	Поляна для отдыха	-	-	-	-	-	устройство мест отдыха	261	2796
								392	41
								399	98
15	Сосна + береза + дуб низкоствольный	сосна + береза + дуб низкорослый - 100%	27	95	1	подлесок: рябина, брусника, средний	-	60	216
								261	1184
	Липа	липа - 100%	8	15	2			262	835
16	Липа, дуб + липа + клен + липа + сосна	липа - 90%; дуб + липа + клен + липа + сосна - 10%	липа - 24, дуб - 25	липа - 85, дуб, липа - 100, клен -50, сосна - 90	1	подрост: клен - 80% липа - 20%; подлесок: крушина ломкая, брусника, рябина, средний	-	60	360
								501	309

Выдел	Состав, особенности выдела	Количественная доля в составе древостоя пород деревьев	Высота, м	Возраст	Ярус	Подрост., подлесок	Хозяйственные мероприятия	Номер образуемого участка/ публичного сервитута/ кадастровый номер земельного участка	Площадь лесного выдела в границах линейного объекта
17	Ольха черная, береза, сосна	Ольха черная - 60%; береза - 30%; сосна - 10%	Ольха черная, сосна - 25, береза - 23	80	1	подлесок: ива козья (ракита), средний	-	60	408
								499	532
Квартал 28									
1	Лесные культуры: сосна + береза + сосна	сосна + береза + сосна - 100%	24	сосна, береза - 66, сосна - 110	1	подлесок: рябина, свидина, акация желтая, густой	-	55	544
								58	310
								165	9
								184	11224
2	Сосна, береза + липа + береза	сосна - 90%, береза + липа + береза - 10%	сосна - 27, береза, липа - 26	сосна - 120, береза - 85, липа - 50	1	подлесок: крушина ломкая, ива козья (ракита), лещина, густой	-	184	1852
	Липа, дуб	липа - 60%; дуб - 40%	8	30	2				
5	Сосна, сосна, береза + липа	сосна - 50%; сосна - 20%; береза + липа - 30%	сосна - 25, сосна - 26, береза, липа - 23	сосна, береза - 70, сосна - 110, липа - 40	1	подрост: дуб-100%; подлесок: рябина, крушина ломкая, лещина, густой	-	165	3992
								184	22324
								498	692
6	Сосна, береза + сосна	сосна - 80%; береза + сосна - 20%	сосна - 27, береза + сосна - 26	сосна - 100, береза - 85, сосна - 130	1	подрост: липа - 60%, дуб - 40%; подлесок: крушина ломкая, рябина, бузина, густой	-	184	889

Выдел	Состав, особенности выдела	Количественная доля в составе древостоя пород деревьев	Высота, м	Возраст	Ярус	Подрост., подлесок	Хозяйственные мероприятия	Номер образуемого участка/ публичного сервитута/ кадастровый номер земельного участка	Площадь лесного выдела в границах линейного объекта
7	Береза, липа, сосна + липа + дуб	береза - 60%; липа - 10%; сосна + липа + дуб - 30%	береза - 25, липа - 24, сосна, липа - 26	береза, липа - 85, сосна - 100, липа - 40	1	подлесок: крушина ломкая, рябина, лещина, густой	-	165	2872
								184	11284
								498	334
8	Болото переходное, осоко-сфагновое, зарастание 15% ива кустарниковая	-	-	-	-	-	-	184	140
9	Сосна, береза + липа + дуб + береза	сосна - 90%; береза + липа + дуб + береза -10%	26	сосна - 100, береза - 85, липа - 40	1	подлесок: крушина ломкая, рябина, густой	-	184	73
11	Береза, сосна	береза - 80%; сосна - 20%	береза - 9, сосна - 6	20	1	подлесок: ива козья (ракита), густой	-	165	3259
								498	751
12	Береза, липа, сосна	береза - 5%; липа - 10%; сосна - 40%	береза, сосна - 26, липа - 22	береза - 80, липа - 70, сосна - 90	1	подлесок: рябина, крушина ломкая, брусника, средний	-	165	6505
	Липа, дуб	липа - 80%; дуб - 20%	8	30	2			184	4213
14	Береза, сосна	береза - 80%; сосна - 20%	25	75	1	подлесок: ива козья (ракита), рябина, средний	-	165	11179
								498	451
								500	12

Выдел	Состав, особенности выдела	Количественная доля в составе древостоя пород деревьев	Высота, м	Возраст	Ярус	Подрост., подлесок	Хозяйственные мероприятия	Номер образуемого участка/ публичного сервитута/ кадастровый номер земельного участка	Площадь лесного выдела в границах линейного объекта
17	Ольха черная, береза + сосна + осина	ольха черная - 70%; береза + сосна + осина - 30%;	ольха черная - 25, береза - 22	80	1	подлесок: ива козья (ракита), крушина ломкая, средний		165	12247
								500	38
Квартал 31									
1	Сосна, береза	сосна, береза - 100%	26	75	1	-	-	184	18581
3	Сосна, береза	сосна - 80%; береза - 20%	сосна - 23, береза - 21	65	1	подлесок: рябина, крушина ломкая, малина, густой	-	184	14614
Квартал 32									
1	Сосна, береза	сосна, береза - 100%	26	80	1	подлесок: рябина, бузина, малина, средний	-	184	17430
								478	96
								569	21
								398*	5
								395*	621
2	Линия электропередач, ширина 25,0 м, протяженность 1,3 км, заросшая	-	-	-	-	-	-	184	576
								478	232
								393*	1963
								394*	368
								398*	184
								395*	1957
397*	2								

Выдел	Состав, особенности выдела	Количественная доля в составе древостоя пород деревьев	Высота, м	Возраст	Ярус	Подрост., подлесок	Хозяйственные мероприятия	Номер образуемого участка/ публичного сервитута/ кадастровый номер земельного участка	Площадь лесного выдела в границах линейного объекта
3	Сосна, береза	сосна, береза - 100%	22	75	1	подлесок: крушина ломкая, малина, рябина, густой	-	184	1266
	Сосна, береза, ива древовидная	сосна - 50%; береза - 30%; ива древовидная - 20%	сосна, береза - 5, ива древовидная - 4	10	2				
15	Прочие земли	-	-	-	-	-	-	184	108
								569	4
Квартал 33									
1	Сосна, береза	сосна - 70%; береза - 30%	сосна - 25, береза - 23	65	1	подлесок: рябина, крушина ломкая, бузина, средний	-	184	1602
								328	72
								478	133
								393*	102
								394*	2018
								398*	64
								396*	333
								397*	1127
16	Линия электропередач, ширина 25,0 м, протяженность 0,9 км, чистая	-	-	-	-	-	-	184	1208
								478	315
								393*	4870
								394*	1506
								398*	504
397*	512								
Квартал 38									

Выдел	Состав, особенности выдела	Количественная доля в составе древостоя пород деревьев	Высота, м	Возраст	Ярус	Подрост., подлесок	Хозяйственные мероприятия	Номер образуемого участка/ публичного сервитута/ кадастровый номер земельного участка	Площадь лесного выдела в границах линейного объекта
1	Дорога автомобильная общего пользования, асфальтобетонная, ширина 10,0 м, протяженность 0,3 км	-	-	-	-	-	-	60	894
								261	416
								392	8
								399	11
2	Сосна, липа + липа + дуб + береза	сосна - 90%; липа + липа + дуб + береза - 10%	сосна - 26, липа + липа + дуб - 24	сосна - 100, липа, дуб - 80, липа - 50	1	подрост: липа - 90%, ясень - 10%; подлесок: рябина, крушина ломкая, брусника, средний	-	60	4624
3	Липа, сосна, береза + дуб + осина + липа	липа - 70%; сосна - 20%; береза + дуб + осина + липа - 10%	липа - 25, сосна - 26, береза, липа - 27	липа, береза - 80, сосна - 90, липа - 50	1	подрост: липа - 100%; подлесок: рябина, брусника, средний	-	165	9331
4	Береза, ольха черная + сосна	береза - 50%; ольха черная + сосна - 50%	береза - 23, ольха черная - 24	85	1	подлесок: ива козья (ракита), крушина ломкая, густой	-	165	1391

Выдел	Состав, особенности выдела	Количественная доля в составе древостоя пород деревьев	Высота, м	Возраст	Ярус	Подрост., подлесок	Хозяйственные мероприятия	Номер образуемого участка/ публичного сервитута/ кадастровый номер земельного участка	Площадь лесного выдела в границах линейного объекта
13	Липа, дуб низкостволь- ный, сосна	липа - 80%; дуб низкоствольный - 10%; сосна - 10%	липа, дуб низкостволь- ный - 23, сосна - 25	липа, сосна - 80, дуб низкостволь- ный - 95	1	подрост: липа - 70%, клен - 20%, дуб - 10%; подлесок: рябина, крушина ломкая, средний	-	60	1218
								261	13022
								392	221
								399	55
14	Сосна, береза, дуб низкоствольный	сосна - 70%; береза - 20%; дуб низкоствольный - 10%	сосна - 27, береза - 26, дуб низкостволь- ный - 23	90	1	подрост: дуб - 40% липа - 40%, клен - 20%; подлесок: рябина, бузина, брусника, средний	-	165	24705
22	Липа, дуб низкостволь- ный, сосна	липа - 50%; дуб низкоствольный - 20%; сосна - 30%	липа - 24, дуб низкостволь- ный - 23, сосна - 26	85	1	подлесок: крушина ломкая, лещина, рябина, средний	-	165	4889
	Липа, дуб	липа 90%; дуб - 10%	липа - 7, дуб - 6	20	2			173	142
23	Сосна, береза, дуб низкостволь- ный, липа + липа + дуб	сосна - 50%; береза - 30%; дуб низкоствольный - 10%; липа + липа + дуб - 10%	сосна, береза - 26, дуб низкостволь- ный - 21, липа - 24	сосна, береза, дуб низкостволь- ный, липа - 80, липа - 30	1	подлесок: рябина, крушина ломкая, брусника, густой	-	165	25143
								167	641
								251	1365
								264	9033
								509	52

Выдел	Состав, особенности выдела	Количественная доля в составе древостоя пород деревьев	Высота, м	Возраст	Ярус	Подрост., подросток	Хозяйственные мероприятия	Номер образуемого участка/ публичного сервитута/ кадастровый номер земельного участка	Площадь лесного выдела в границах линейного объекта
27	Береза, сосна	береза - 90%; сосна - 10%	17	65	1	подросток: ива козья (ракита), средний	-	165	7044
								167	87
								264	2135
31	Болото переходное, осоко-сфагновое, зарастание 30% береза	-	-	-	-	-	-	165	1269
35	Дорога автомобильная общего пользования, асфальтобетонная, ширина 10,0 м, протяженность 1,6 км	-	-	-	-	-	-	165	1418
Квартал 41									
11	Береза, сосна + дуб низкоствольный + липа + береза + липа	береза - 70%; сосна + дуб низкоствольный + липа + береза + липа - 30%	26	береза, сосна - 90, береза - 50	1	подросток: рябина, крушина ломкая, береза, густой	-	165	13396
								264	7512
								266	555



Выдел	Состав, особенности выдела	Количественная доля в составе древостоя пород деревьев	Высота, м	Возраст	Ярус	Подрост., подросток	Хозяйственные мероприятия	Номер образуемого участка/ публичного сервитута/ кадастровый номер земельного участка	Площадь лесного выдела в границах линейного объекта
18	Липа, липа, дуб низкоствольный, осина, береза, береза	липа - 50%; липа - 10%; дуб низкоствольный - 10%; осина - 10%; береза - 10%; береза - 10%	липа, осина, береза - 21, липа, дуб низкоствольный - 23, береза - 25	липа, осина, береза - 60, липа, дуб низкоствольный - 90, береза - 80	1	подросток: крушина ломкая, рябина, средний	-	264	2107
Квартал 49									
2	Береза, дуб низкоствольный, липа, осина + сосна	береза - 70%; дуб низкоствольный - 10%; липа - 10%; осина + сосна - 10%	береза, осина - 26, дуб низкоствольный - 24, липа - 23	85	1	подрост: липа - 100%	-	165	21986
	Липа	липа - 100%	11	25	2			264	9942
								266	56
3	Сосна, береза	сосна - 60%; береза - 40%	26	90	1	подрост: липа - 100%	-	264	102
	Липа	липа - 100%	12	25	2				
4	Береза, сосна, липа + сосна	береза - 50%; сосна - 30%; липа + сосна - 20%	береза - 25, сосна - 26, липа - 22	90	1	подрост: липа - 100%; подросток: крушина ломкая, редкий	-	264	2090
10	Липа, береза,	липа - 40%;	липа - 24,	90	1	подрост: липа -	-	165	5128

Выдел	Состав, особенности выдела	Количественная доля в составе древостоя пород деревьев	Высота, м	Возраст	Ярус	Подрост., подлесок	Хозяйственные мероприятия	Номер образуемого участка/ публичного сервитута/ кадастровый номер земельного участка	Площадь лесного выдела в границах линейного объекта
	дуб низкоствольный	береза - 30%; дуб низкоствольный - 30%	береза - 26, дуб низкостволь- ный - 20			100%; подлесок: крушина ломкая, липа, средний		264	3664
11	Береза, сосна	береза - 70%; сосна - 30%	береза - 26, сосна - 25	85	1	подрост: липа - 100%; подлесок: крушина ломкая, рябина, редкий	-	264	834
12	Сосна, береза	сосна - 60%; береза - 40%	24	80	1	подрост: липа - 100%; подлесок: рябина, крушина ломкая, средний	-	264	8155
16	Сосна, береза	сосна - 50%; береза - 50%	сосна - 24, береза - 23	90	1	подрост: дуб - 100%; подлесок: крушина ломкая, рябина, средний	-	165	6995
								264	1978
21	Липа, береза, дуб низкоствольный	липа - 60%; береза - 30%; дуб низкоствольный - 10%	липа - 21, береза - 24, дуб низкостволь- ный - 22	80	1	подрост: липа - 100%; подлесок: липа, крушина ломкая, средний	-	165	11324
								264	1870
25	Сосна, береза +	сосна - 60%;	23	75	1	подлесок: липа,	-	165	5224

Выдел	Состав, особенности выдела	Количественная доля в составе древостоя пород деревьев	Высота, м	Возраст	Ярус	Подрост., подлесок	Хозяйственные мероприятия	Номер образуемого участка/ публичного сервитута/ кадастровый номер земельного участка	Площадь лесного выдела в границах линейного объекта
	липа	береза + липа - 40%				густой		169	152
26	Береза, липа, дуб низкоствольный, сосна	береза - 50%; липа - 30%; дуб низкоствольный - 10%; сосна - 10%	береза - 25, липа - 23, дуб низкоствольный - 24, сосна - 26	80	1	подлесок: липа, густой	-	165	19784
								264	2579
								265	420
27	Липа, береза, дуб низкорослый + сосна	липа - 70%; береза - 20%; дуб низкорослый + сосна - 10%	липа - 24, береза - 26, дуб низкоствольный - 25	95	1	подлесок: липа, крушина ломкая, густой	-	165	1914
								264	10456
								265	190
30	Сосна, липа, береза, дуб низкоствольный	сосна - 60%; липа - 20%; береза - 10%; дуб низкоствольный - 10%	сосна - 23, липа - 21, береза - 22, дуб низкоствольный - 20	75	1	подлесок: липа, густой	-	165	9104
								264	2611
31	Липа, дуб низкоствольный, береза, сосна	липа - 60%; дуб низкоствольный - 20%; береза - 10%; сосна - 10%	липа - 22, дуб низкоствольный - 23, береза - 25, сосна - 25	75	1	подрост: клен остролистый - 100%; подлесок: липа, густой	-	165	1051
								172	1093

Выдел	Состав, особенности выдела	Количественная доля в составе древостоя пород деревьев	Высота, м	Возраст	Ярус	Подрост., подлесок	Хозяйственные мероприятия	Номер образуемого участка/ публичного сервитута/ кадастровый номер земельного участка	Площадь лесного выдела в границах линейного объекта
32	Сосна, липа, дуб низкоствольный, береза	сосна - 50%; липа - 30%; дуб низкоствольный - 10%; береза - 10%	сосна - 23, липа - 21, береза - 22, дуб низкоствольный - 22	90	1	липа, густой	-	165	7430
								172	33
								264	4018
33	Береза + сосна	100%	20	70	1	ива кустарниковая, средний	-	165	5900
								172	246
								264	1697
34	Сосна, береза	сосна - 90%; береза - 10%	22	70	1	подрост: клен остролистый - 100%; подлесок: крушина лоская, рябина, срелний	-	165	1805
								264	402
35	Береза, липа, дуб низкоствольный, сосна	береза - 40%; липа - 10%; дуб низкоствольный - 40%; сосна - 10%	береза - 24, липа - 21, дуб низкоствольный - 20, сосна - 23	80	1	подрост: клен остролистый - 100%; подлесок: крушина ломкая, густой	-	194	5337
								257	2087
Квартал 50									
26	Сосна, береза,	сосна - 50%;	24	85	1	крушина ломкая,	-	194	2

Выдел	Состав, особенности выдела	Количественная доля в составе древостоя пород деревьев	Высота, м	Возраст	Ярус	Подрост., подлесок	Хозяйственные мероприятия	Номер образуемого участка/ публичного сервитута/ кадастровый номер земельного участка	Площадь лесного выдела в границах линейного объекта
	дуб низкоствольный , липа	береза - 30%; дуб низкоствольный - 10%; липа - 10%				рябина, средний		257	1670
Квартал 59									
17	Дуб низкостволь- ный, липа, береза + береза + липа + сосна	дуб низкоствольный - 70%; липа - 20%; береза + береза + липа + сосна - 10%	Дуб низкостволь- ный - 21, липа - 23, береза + береза + сосна - 24	Дуб низкостволь- ный, липа - 80, береза - 90, береза - 60, сосна - 120	1	подлесок: рябина, крушина ломкая, брусника, средний	-	64	72
	Липа, дуб, клен остролистный + береза	липа - 60%; дуб - 20%; клен остролистный + береза - 20%	липа, клен остролистный - 12, дуб - 11	30	2				
Квартал 60									
1	Липа, береза, дуб низкостволь- ный, сосна + сосна	липа - 40%; береза - 20%; дуб низкоствольный - 10%; сосна + сосна - 30%	липа - 24, береза - 26, дуб низкостволь- ный - 22, сосна - 25	липа, береза - 75, дуб низкорослый, сосна - 95, сосна - 140	1	подлесок: брусника, рябина, крушина ломкая, редкий	-	194	18940
								196	1125

Выдел	Состав, особенности выдела	Количественная доля в составе древостоя пород деревьев	Высота, м	Возраст	Ярус	Подрост., подлесок	Хозяйственные мероприятия	Номер образуемого участка/ публичного сервитута/ кадастровый номер земельного участка	Площадь лесного выдела в границах линейного объекта
	Липа, клен остролиственный, дуб низкоствольный	липа - 60%; клен остролиственный - 20%; дуб низкоствольный - 20%	Липа, клен остролиственный - 12, дуб низкоствольный - 11	35	2			257	6512
2	Сосна, сосна, липа, береза	сосна - 30%; сосна - 20%; липа - 30%; береза - 20%	25	сосна - 75, сосна - 120, липа, береза - 65	1	подрост: липа - 100%; подлесок: рябина, крушина ломкая, бересклет, средний	-	257	5
7	Ольха черная, береза, ива древовидная	ольха черная - 70%; береза - 20%; ива древовидная - 10%	ольха черная - 24, береза - 23, ива древовидная - 17	ольха черная, береза - 85, ива древовидная - 65	1	подлесок: рябина, ива козья (ракита), крушина ломкая, средний	-	194	5027
								257	1601
10	Липа, липа, береза, дуб низкоствольный, сосна + осина	липа - 20%; липа - 20%; береза - 30%; дуб низкоствольный - 20%; сосна + осина - 10%	липа - 25, липа - 20, береза, сосна - 26, дуб низкоствольный - 23	липа, береза - 85, липа - 55, сосна - 95, осина - 55	1	подрост: липа - 60%, клен остролиственный - 20%, дуб - 20%; подлесок: рябина, брусника, крушина ломкая, средний	-	194	22106
								195	136
								257	11473
								258	610

Выдел	Состав, особенности выдела	Количественная доля в составе древостоя пород деревьев	Высота, м	Возраст	Ярус	Подрост., подлесок	Хозяйственные мероприятия	Номер образуемого участка/ публичного сервитута/ кадастровый номер земельного участка	Площадь лесного выдела в границах линейного объекта
14	Липа, дуб низкоствольный, береза	липа - 40%; дуб низкоствольный - 40%; береза - 20%	23	липа - 75, дуб низкоствольный - 95, береза - 85	1	рябина, крушина ломкая, бересклет, средний	-	194	2873
	Липа	100%	12	35	2			257	1073
15	Липа, береза + дуб низкоствольный + сосна	липа - 70%; береза + дуб низкоствольный + сосна - 30%	23	липа, береза - 65, дуб низкоствольный - 85	1	рябина, крушина ломкая, бересклет, средний	-	194	1788
								257	1868
Квартал 63									
3	Липа, липа, береза, дуб низкоствольный, осина + сосна	липа - 30%; липа - 20%; береза - 30%; дуб низкоствольный - 10%; осина + сосна - 10%	липа, осина - 24, липа - 20, береза - 25, дуб низкоствольный - 22,	липа, береза - 85, липа - 55	1	подрост: клен остролистный - 60%, липа - 40%; подлесок: рябина, крушина ломкая, брусника, редкий	-	194	7255
								257	1071
								326	62
								393	283
								503	596
4	Береза, липа + осина + дуб низкоствольный	береза - 90%; липа + осина + дуб низкоствольный - 10%	береза - 23, липа - 20	55	1	подлесок: рябина, крушина ломкая, брусника, средний	-	194	4002
								257	1556
								502	8
								503	237
5	Липа, береза,	липа - 50%;	липа - 24,	липа - 85,	1	подлесок: рябина,	-	194	8610

Выдел	Состав, особенности выдела	Количественная доля в составе древостоя пород деревьев	Высота, м	Возраст	Ярус	Подрост., подлесок	Хозяйственные мероприятия	Номер образуемого участка/ публичного сервитута/ кадастровый номер земельного участка	Площадь лесного выдела в границах линейного объекта
	дуб низкоствольный + осина + клен остролистный	береза - 30%; дуб низкоствольный + осина + клен остролистный - 20%	береза - 26, дуб низкоствольный - 23	дуб низкоствольный - 95, осина - 55		крушина ломкая, брусника, средний		257	2549
6	Береза, липа + сосна + дуб низкоствольный	береза - 50%; липа + сосна + дуб низкоствольный - 50%	25	85	1	подрост: липа - 60%; клен остролистный - 20%; дуб - 20%; подлесок: рябина, крушина ломкая, бересклет, средний	-	194	1378
								257	5019
10	Линия электропередач, ширина 50,0 м, протяженность 0,6 км, заросшая	-	-	-	-	-	-	284	54
								383*	54
								389*	5
								388*	2443
								390*	56
								391*	240
387*	5								
12	Липа, дуб низкостволь-	липа - 50%; дуб	липа - 23, дуб	липа, береза - 75,	1	подрост: липа - 60%, клен	-	194	4466
								326	1324



Выдел	Состав, особенности выдела	Количественная доля в составе древостоя пород деревьев	Высота, м	Возраст	Ярус	Подрост., подлесок	Хозяйственные мероприятия	Номер образуемого участка/ публичного сервитута/ кадастровый номер земельного участка	Площадь лесного выдела в границах линейного объекта
	ный, береза	низкоствольный - 30%; береза - 20%	низкоствольный - 22, береза - 24	дуб низкоствольный - 85		остролистный - 20%, дуб низкоствольный - 20%; подлесок: рябина, брусника, крушина ломкая, редкий		504	126
13	Береза, осина, ива древовидная + липа	береза - 70%; осина - 20%; ива древовидная + липа - 10%	береза - 13, осина - 12, ива древовидная - 9	30	1	подлесок: ива козья (ракита), крушина ломкая, средний	-	194	5291
								326	1807
								504	1163
14	Липа, береза, дуб низкоствольный + липа + клен остролистный	липа 50%; береза 30%; дуб низкоствольный + липа + клен остролистный - 20%	липа, дуб низкоствольный - 23, береза - 24	липа - 75, дуб низкоствольный - 95, липа - 45	1	подлесок: рябина, крушина ломкая, брусника, редкий	-	194	12021
								326	2822
								507	1066
15	Береза, липа, дуб низкорослый + сосна	береза - 60%; липа - 30%; дуб низкорослый + сосна - 10%	береза - 25, липа - 24, дуб низкорослый - 23	береза, липа - 75, дуб низкорос- лый - 95	1	подлесок: рябина, брусника, редкий	-	326	33
								365	217
								366	42

Выдел	Состав, особенности выдела	Количественная доля в составе древостоя пород деревьев	Высота, м	Возраст	Ярус	Подрост., подлесок	Хозяйственные мероприятия	Номер образуемого участка/ публичного сервитута/ кадастровый номер земельного участка	Площадь лесного выдела в границах линейного объекта
16	Линия электропередач, ширина 30,0 м, протяженность 0,1 км, чистая	-	-	-	-	-	-	284	6
								383*	6
								388*	1244
Квартал 64									
4	Липа, береза, дуб низкоствольный, сосна	Липа-30%, липа-20%, береза-30%, дуб низкоствольный-20%, сосна- менее 5%	23	Липа-85, липа-55, береза-85, дуб низкоствольный-95, сосна-120	1	подрост: липа - 100%; подлесок: рябина, брусника, средний	-	389*	147
								391*	1414
								387*	1
Квартал 70									
4	Береза, дуб низкоствольный, осина, липа + сосна	береза - 60%; дуб низкоствольный - 20%; осина - 10%; липа + сосна - 10%	береза - 26, дуб низкоствольный - 23, осина - 25, липа - 22	береза, дуб низкоствольный, осина - 90, липа - 60, сосна - 120	1	подрост: липа - 100%; подлесок: рябина, крушина ломкая, жимолость, редкий	-	174	902
								284	13
								383*	13
								389*	83
								385*	172
								388*	15
386*	404								

Примечание: \*- публичный сервитут (планируемый) предназначен для размещения линейных объектов, подлежащих реконструкции в связи с изменением их местоположения - ПАО «ФСК ЕЭС», объектов электроснабжения ПАО «Россети Московский регион», объектов газоснабжения ООО «Газпром Трансгаз Москва», объектов водоснабжения АО «Мосводоканал»

## Каталог координат поворотных точек границ образуемых земельных участков

Система координат МСК-50

Номера точек	Координаты, м	
	X	Y
1		
1	446712.24	2213543.13
2	446711.28	2213545.53
3	446701.90	2213551.17
4	446687.93	2213560.82
5	446682.81	2213563.98
6	446696.75	2213540.73
1	446712.24	2213543.13
2		
7	446520.49	2213592.72
8	446557.89	2213615.20
9	446551.43	2213625.86
10	446502.54	2213661.24
11	446490.68	2213657.15
12	446462.99	2213663.64
13	446450.81	2213664.03
14	446454.13	2213659.82
15	446482.63	2213628.36
16	446513.18	2213598.88
7	446520.49	2213592.72
3		
17	447352.03	2214388.21
18	447360.28	2214395.16
19	447357.35	2214407.15
20	447363.49	2214417.22
21	447359.87	2214486.96
22	447343.25	2214474.48
23	447335.55	2214468.24
24	447348.55	2214408.69
17	447352.03	2214388.21
4		
25	447439.79	2214542.33
26	447443.74	2214542.94
27	447441.75	2214550.57
28	447438.18	2214555.62
29	447433.18	2214552.31

Номера точек	Координаты, м	
	X	Y
25	447439.79	2214542.33
5		
30	446384.46	2213441.45
31	446410.83	2213446.10
32	446385.14	2213488.23
33	446381.18	2213487.57
34	446358.97	2213483.65
30	446384.46	2213441.45
6		
35	446965.97	2213694.93
36	446971.02	2213707.34
37	446980.21	2213726.75
38	446990.31	2213746.16
39	447000.97	2213765.74
40	447036.63	2213832.60
41	447036.19	2213832.53
42	446982.60	2213863.65
43	446954.10	2213897.36
44	446934.54	2213892.74
35	446965.97	2213694.93
7		
45	446939.01	2213589.31
46	446940.62	2213599.11
47	446946.99	2213630.05
48	446952.61	2213628.81
49	446956.91	2213648.34
50	446951.82	2213649.46
51	446954.49	2213660.17
52	446954.98	2213661.76
53	446805.77	2213625.33
54	446807.56	2213580.37
55	446856.38	2213593.10
45	446939.01	2213589.31
8		
56	446842.41	2213024.49
57	446846.14	2213025.38

Номера точек	Координаты, м	
	X	Y
58	446844.81	2213041.66
59	446843.55	2213057.09
60	446835.27	2213055.30
56	446842.41	2213024.49
9		
18	447360.28	2214395.16
61	447378.38	2214410.41
62	447408.89	2214434.55
63	447438.88	2214456.86
64	447454.84	2214468.06
65	447449.88	2214518.93
26	447443.74	2214542.94
25	447439.79	2214542.33
66	447439.82	2214542.28
67	447411.97	2214524.17
68	447377.16	2214499.95
21	447359.87	2214486.96
20	447363.49	2214417.22
19	447357.35	2214407.15
18	447360.28	2214395.16
10		
69	446550.91	2213454.96
70	446517.61	2213507.79
71	446515.99	2213510.37
72	446485.94	2213505.29
73	446519.23	2213449.69
69	446550.91	2213454.96
11		
74	446462.57	2213756.79
75	446455.76	2213767.13
76	446447.95	2213779.39
77	446410.12	2213843.08
78	446385.39	2213828.41
79	446435.89	2213742.03
74	446462.57	2213756.79
12		
80	446728.44	2213522.52
81	446730.91	2213526.00
82	446729.55	2213534.33

Номера точек	Координаты, м	
	X	Y
83	446726.23	2213536.29
84	446714.62	2213543.50
1	446712.24	2213543.13
6	446696.75	2213540.73
85	446708.05	2213521.78
86	446712.54	2213519.72
80	446728.44	2213522.52
13		
87	446147.08	2213384.64
88	446228.76	2213399.28
89	446241.51	2213407.22
90	446245.60	2213409.15
91	446264.97	2213465.43
92	446258.38	2213463.71
93	446240.30	2213457.48
94	446219.49	2213447.70
95	446200.22	2213435.70
96	446182.50	2213421.52
97	446166.56	2213405.36
87	446147.08	2213384.64
14		
98	446127.04	2213223.30
99	446153.66	2213233.86
100	446168.28	2213234.47
101	446168.37	2213234.47
102	446171.74	2213234.61
103	446169.28	2213242.07
104	446165.56	2213262.89
105	446164.78	2213280.15
106	446166.03	2213297.38
107	446169.30	2213314.35
108	446174.54	2213330.82
109	446181.67	2213346.56
110	446190.61	2213361.35
111	446201.21	2213374.99
112	446213.35	2213387.29
113	446226.84	2213398.08
88	446228.76	2213399.28
87	446147.08	2213384.64

Номера точек	Координаты, м	
	X	Y
114	446120.62	2213302.62
115	446118.70	2213280.79
116	446119.74	2213257.79
117	446124.57	2213230.75
98	446127.04	2213223.30
15		
118	446478.81	2213337.17
119	446477.65	2213338.08
120	446477.30	2213339.70
121	446447.88	2213388.93
122	446443.60	2213403.52
123	446446.12	2213418.21
124	446454.10	2213430.80
125	446466.31	2213439.35
126	446476.06	2213442.51
127	446427.74	2213434.48
128	446425.27	2213430.48
129	446420.70	2213416.23
130	446419.67	2213401.30
131	446423.45	2213379.73
132	446471.97	2213300.94
133	446473.65	2213291.62
134	446473.66	2213282.79
135	446491.87	2213283.40
136	446495.99	2213275.86
137	446510.72	2213283.79
118	446478.81	2213337.17
16		
138	446744.31	2213525.27
139	446738.44	2213529.10
140	446735.08	2213531.07
141	446735.81	2213526.83
142	446739.28	2213524.39
138	446744.31	2213525.27
17		
84	446714.62	2213543.50
143	446713.65	2213544.11
2	446711.28	2213545.53
1	446712.24	2213543.13

Номера точек	Координаты, м	
	X	Y
84	446714.62	2213543.50
18		
30	446384.46	2213441.45
34	446358.97	2213483.65
144	446312.31	2213475.42
145	446294.71	2213472.24
146	446276.71	2213468.50
91	446264.97	2213465.43
90	446245.60	2213409.15
147	446257.63	2213414.80
148	446271.71	2213419.65
149	446287.21	2213423.70
150	446303.47	2213427.08
151	446320.40	2213430.14
30	446384.46	2213441.45
19		
152	446810.36	2213082.12
153	446810.70	2213082.18
154	446837.71	2213087.39
155	446837.37	2213088.95
156	446835.05	2213102.58
157	446835.03	2213102.66
158	446829.43	2213134.63
159	446829.39	2213134.85
160	446825.40	2213156.04
161	446824.77	2213161.01
162	446822.80	2213157.65
163	446814.82	2213139.32
164	446811.90	2213118.94
165	446807.58	2213097.88
166	446809.89	2213083.90
152	446810.36	2213082.12
20		
114	446120.62	2213302.62
87	446147.08	2213384.64
167	446126.07	2213329.87
114	446120.62	2213302.62
21		
56	446842.41	2213024.49

Номера точек	Координаты, м	
	X	Y
60	446835.27	2213055.30
168	446836.98	2213055.67
169	446830.35	2213085.97
153	446810.70	2213082.18
170	446812.64	2213073.34
171	446826.34	2213020.63
56	446842.41	2213024.49
22		
172	446750.50	2213521.24
138	446744.31	2213525.27
142	446739.28	2213524.39
141	446735.81	2213526.83
140	446735.08	2213531.07
82	446729.55	2213534.33
81	446730.91	2213526.00
80	446728.44	2213522.52
86	446712.54	2213519.72
85	446708.05	2213521.78
6	446696.75	2213540.73
5	446682.81	2213563.98
173	446675.92	2213568.24
174	446708.44	2213513.85
175	446739.16	2213519.20
172	446750.50	2213521.24
23		
176	446843.55	2213057.10
177	446843.84	2213063.54
178	446844.57	2213079.68
179	446842.93	2213088.40
154	446837.71	2213087.39
169	446830.35	2213085.97
180	446836.98	2213055.68
176	446843.55	2213057.10
24		
181	447166.95	2214189.11
182	447172.03	2214196.23
183	447183.52	2214211.78
184	447203.54	2214237.45
185	447224.42	2214262.42

Номера точек	Координаты, м	
	X	Y
186	447246.13	2214286.68
187	447260.26	2214300.80
188	447291.55	2214332.54
189	447319.69	2214359.38
190	447348.64	2214385.35
17	447352.03	2214388.21
24	447348.55	2214408.69
23	447335.55	2214468.24
191	447310.29	2214447.80
192	447278.31	2214419.94
193	447247.36	2214390.95
194	447217.48	2214360.85
195	447192.49	2214335.03
196	447168.77	2214308.14
197	447146.95	2214281.97
198	447126.00	2214255.09
199	447113.77	2214238.52
200	447108.26	2214230.79
201	447152.94	2214196.09
181	447166.95	2214189.11
25		
202	446536.35	2213667.27
203	446528.73	2213674.15
204	446515.43	2213687.53
205	446502.87	2213701.61
206	446491.10	2213716.34
207	446480.13	2213731.69
208	446471.82	2213743.25
209	446463.68	2213755.12
74	446462.57	2213756.79
79	446435.89	2213742.03
210	446484.67	2213658.56
11	446490.68	2213657.15
10	446502.54	2213661.24
9	446551.43	2213625.86
211	446558.38	2213630.44
202	446536.35	2213667.27
26		
212	446379.95	2213765.70

Номера точек	Координаты, м	
	X	Y
213	446385.80	2213756.27
214	446401.18	2213731.82
215	446414.20	2213712.27
216	446427.81	2213693.12
13	446450.81	2213664.03
217	446458.45	2213663.79
218	446394.09	2213773.88
212	446379.95	2213765.70
27		
70	446517.61	2213507.79
219	446611.60	2213525.55
8	446557.89	2213615.20
7	446520.49	2213592.72
220	446545.63	2213571.52
221	446577.09	2213548.14
222	446589.62	2213539.64
223	446593.06	2213523.40
224	446590.58	2213522.99
71	446515.99	2213510.37
70	446517.61	2213507.79
28		
225	455091.00	2217097.25
226	455088.00	2217176.25
227	455074.77	2217551.06
228	455054.77	2217550.28
229	455055.50	2217530.00
230	455064.00	2217293.25
231	455065.50	2217280.75
232	455066.40	2217274.71
233	455067.16	2217259.90
234	455071.63	2217174.54
235	455075.78	2217089.91
225	455091.00	2217097.25
29		
236	454315.29	2217129.93
237	454301.98	2217145.28
238	454276.79	2217171.49
239	454238.13	2217204.15
240	454201.36	2217229.03

Номера точек	Координаты, м	
	X	Y
241	454162.15	2217249.86
242	454112.55	2217269.76
243	454084.77	2217278.98
244	454058.84	2217290.03
245	454033.90	2217303.18
246	454010.13	2217318.33
247	453987.69	2217335.38
248	453966.72	2217354.22
249	453947.38	2217374.72
250	453933.10	2217392.59
251	453866.43	2217463.08
252	453812.31	2217522.15
253	453776.28	2217562.30
254	453808.03	2217517.17
255	453862.17	2217448.13
256	453933.45	2217363.42
257	454001.73	2217288.24
258	454006.76	2217282.65
259	454030.44	2217256.30
260	454103.59	2217184.24
261	454166.90	2217112.79
262	454170.65	2217111.85
263	454182.72	2217109.73
264	454194.91	2217108.45
265	454207.14	2217108.04
266	454219.37	2217108.47
267	454231.54	2217109.64
268	454243.63	2217111.46
236	454315.29	2217129.93
30		
269	454270.00	2216819.96
270	454270.50	2216820.85
271	454274.63	2216830.28
272	454277.79	2216840.07
273	454279.95	2216850.13
274	454281.00	2216861.97
275	454267.02	2216888.00
276	454261.20	2216898.36
277	454255.48	2216908.29

Номера точек	Координаты, м	
	X	Y
278	454239.23	2216935.24
279	454221.77	2216962.37
280	454204.14	2216988.09
281	454186.23	2217012.67
282	454172.23	2217030.95
283	454157.80	2217048.97
284	454143.61	2217065.94
285	454128.35	2217083.45
286	454043.96	2217171.64
287	454077.16	2217187.80
288	454147.10	2217118.62
289	454158.76	2217114.82
261	454166.90	2217112.79
260	454103.59	2217184.24
259	454030.44	2217256.30
258	454006.76	2217282.65
257	454001.73	2217288.24
256	453933.45	2217363.42
255	453862.17	2217448.13
254	453808.03	2217517.17
253	453776.28	2217562.30
290	453753.61	2217596.61
291	453726.01	2217634.40
292	453695.09	2217679.09
293	453670.01	2217719.25
294	453664.45	2217727.64
295	453646.67	2217716.58
296	453692.64	2217646.86
297	453739.39	2217579.57
298	453787.17	2217514.55
299	453837.60	2217449.58
300	453944.68	2217322.55
301	454005.55	2217256.15
302	453983.79	2217233.68
303	453881.13	2217342.10
304	453819.18	2217416.60
305	453815.42	2217421.29
306	453707.56	2217563.94
307	453617.67	2217696.99

Номера точек	Координаты, м	
	X	Y
308	453603.77	2217687.44
309	453624.77	2217654.39
310	453637.98	2217633.58
311	453670.78	2217581.93
312	453715.90	2217518.79
313	453749.36	2217476.41
314	453783.51	2217434.74
315	453813.90	2217394.57
316	453852.13	2217347.42
317	453907.25	2217281.62
318	453944.92	2217241.70
319	453947.29	2217239.33
320	453964.37	2217222.27
321	453987.25	2217199.21
322	454030.74	2217154.63
323	454066.78	2217116.29
324	454118.01	2217064.33
325	454151.04	2217024.18
326	454217.17	2216934.87
327	454259.83	2216856.39
269	454270.00	2216819.96
31		
328	453831.56	2217501.14
329	453812.50	2217528.36
330	453780.13	2217565.83
331	453755.68	2217600.87
291	453726.01	2217634.40
290	453753.61	2217596.61
253	453776.28	2217562.30
252	453812.31	2217522.15
328	453831.56	2217501.14
32		
332	453633.81	2217627.28
333	453639.79	2217630.72
334	453637.97	2217633.58
335	453632.20	2217629.63
336	453633.47	2217627.69
332	453633.81	2217627.28
33		



Номера точек	Координаты, м	
	X	Y
332	453633.81	2217627.28
337	453637.48	2217622.85
338	453639.55	2217624.17
339	453645.50	2217613.40
340	453687.77	2217549.72
341	453720.33	2217503.90
342	453647.69	2217618.28
333	453639.79	2217630.72
332	453633.81	2217627.28
34		
343	454261.95	2216807.01
344	454265.43	2216811.90
269	454270.00	2216819.96
327	454259.83	2216856.39
326	454217.17	2216934.87
325	454151.04	2217024.18
324	454118.01	2217064.33
323	454066.78	2217116.29
322	454030.74	2217154.63
321	453987.25	2217199.21
320	453964.37	2217222.27
319	453947.29	2217239.33
318	453944.92	2217241.70
317	453907.25	2217281.62
316	453852.13	2217347.42
315	453813.90	2217394.57
314	453783.51	2217434.74
313	453749.36	2217476.41
312	453715.90	2217518.79
311	453670.78	2217581.93
341	453720.33	2217503.90
345	453755.83	2217448.00
346	453793.02	2217389.43
347	453793.34	2217365.61
348	453783.20	2217336.73
349	453772.51	2217318.87
350	453781.00	2217304.75
351	453883.00	2217192.27
352	453883.01	2217192.25

Номера точек	Координаты, м	
	X	Y
353	453984.04	2217082.20
354	454129.02	2216924.26
355	454233.33	2216832.26
343	454261.95	2216807.01
35		
356	453748.03	2217284.38
357	453703.18	2217223.06
358	453720.26	2217210.41
359	453764.42	2217228.47
360	453784.22	2217256.45
356	453748.03	2217284.38
36		
361	453709.32	2217191.28
362	453719.89	2217204.21
363	453701.28	2217220.47
364	453691.65	2217207.29
361	453709.32	2217191.28
37		
365	453697.66	2217176.97
361	453709.32	2217191.28
364	453691.65	2217207.29
366	453680.00	2217191.35
365	453697.66	2217176.97
38		
367	453741.62	2217176.88
368	453755.40	2217197.88
369	453802.41	2217270.02
370	453806.44	2217276.65
371	453802.66	2217280.82
372	453741.01	2217190.61
373	453735.52	2217182.15
367	453741.62	2217176.88
39		
374	453802.83	2217124.02
375	453757.96	2217162.76
376	453751.40	2217163.78
377	453734.30	2217165.23
378	453740.52	2217175.21
367	453741.62	2217176.88

Номера точек	Координаты, м	
	X	Y
373	453735.52	2217182.15
379	453719.08	2217156.81
380	453716.33	2217152.56
381	453780.64	2217097.91
374	453802.83	2217124.02
40		
382	453804.87	2217127.24
383	453792.63	2217143.34
384	453775.88	2217157.66
385	453762.59	2217162.05
375	453757.96	2217162.76
374	453802.83	2217124.02
382	453804.87	2217127.24
41		
386	453912.27	2217159.89
387	453882.99	2217192.23
388	453879.69	2217195.87
389	453814.15	2217127.56
390	453849.21	2217097.32
386	453912.27	2217159.89
42		
391	453973.71	2217058.40
392	453974.62	2217064.62
393	453983.51	2217081.21
394	453946.47	2217122.12
395	453888.63	2217063.33
396	453936.10	2217022.40
391	453973.71	2217058.40
43		
397	453983.43	2216981.59
398	453977.28	2216996.19
399	453971.61	2217020.51
400	453970.84	2217038.89
391	453973.71	2217058.40
396	453936.10	2217022.40
397	453983.43	2216981.59
44		
401	454004.85	2216946.88
402	453998.10	2216955.41

Номера точек	Координаты, м	
	X	Y
403	453983.80	2216967.76
404	453961.83	2216942.31
405	453983.94	2216922.68
401	454004.85	2216946.88
45		
406	454035.53	2216915.57
407	454034.38	2216916.63
408	454020.55	2216929.64
409	454007.97	2216942.94
401	454004.85	2216946.88
405	453983.94	2216922.68
410	454016.61	2216893.67
406	454035.53	2216915.57
46		
411	454067.39	2216886.25
406	454035.53	2216915.57
410	454016.61	2216893.67
412	454048.29	2216865.54
411	454067.39	2216886.25
47		
413	454098.79	2216857.35
414	454083.53	2216871.40
415	454070.60	2216856.89
416	454085.88	2216843.86
413	454098.79	2216857.35
48		
417	454123.74	2216834.38
413	454098.79	2216857.35
416	454085.88	2216843.86
418	454103.13	2216829.14
419	454102.49	2216828.41
420	454111.12	2216821.02
417	454123.74	2216834.38
49		
421	454217.59	2216746.35
422	454195.18	2216766.02
423	454205.76	2216768.23
424	454216.04	2216771.55
425	454225.92	2216775.94

Номера точек	Координаты, м	
	X	Y
426	454235.27	2216781.36
427	454243.99	2216787.74
428	454251.98	2216795.01
429	454259.16	2216803.10
430	454261.93	2216806.98
431	454233.31	2216832.23
432	454222.33	2216817.75
433	454205.54	2216807.08
434	454186.09	2216802.92
435	454173.22	2216804.79
436	454153.97	2216784.32
437	454209.52	2216736.75
421	454217.59	2216746.35
50		
438	454313.83	2216653.62
439	454317.92	2216664.97
440	454307.40	2216670.40
441	454301.32	2216674.27
442	454293.19	2216665.08
443	454302.43	2216657.15
438	454313.83	2216653.62
51		
435	454173.22	2216804.79
444	454166.40	2216805.79
445	454148.95	2216814.08
446	454134.26	2216824.70
417	454123.74	2216834.38
420	454111.12	2216821.02
436	454153.97	2216784.32
435	454173.22	2216804.79
52		
442	454293.19	2216665.08
441	454301.32	2216674.27
447	454296.86	2216677.11
448	454286.07	2216685.33
449	454275.47	2216694.51
450	454264.87	2216704.41
451	454248.91	2216718.86
421	454217.59	2216746.35

Номера точек	Координаты, м	
	X	Y
437	454209.52	2216736.75
442	454293.19	2216665.08
53		
452	453422.25	2216646.57
453	453438.80	2216658.34
454	453449.10	2216676.95
455	453449.44	2216677.49
456	453407.24	2216712.37
457	453417.57	2216695.54
458	453413.14	2216691.12
459	453411.60	2216667.03
460	453384.83	2216632.21
461	453380.46	2216626.53
462	453376.69	2216621.89
463	453371.55	2216611.09
464	453374.26	2216599.82
465	453375.98	2216587.91
466	453376.26	2216581.73
467	453375.80	2216569.94
468	453371.49	2216543.61
452	453422.25	2216646.57
54*		
469	452587.98	2214469.13
470	452588.34	2214469.31
471	452605.10	2214481.58
472	452618.06	2214494.39
473	452628.80	2214506.82
474	452638.43	2214518.01
475	452647.65	2214527.49
476	452661.01	2214537.78
477	452661.07	2214537.83
478	452586.26	2214521.99
469	452587.98	2214469.13
55*		
479	452574.33	2214577.69
480	452517.21	2214562.33
481	452498.81	2214556.71
482	452544.12	2214557.46
483	452576.25	2214565.75

Номера точек	Координаты, м	
	X	Y
479	452574.33	2214577.69
56*		
484	452587.96	2214469.12
485	452586.24	2214521.99
486	452583.30	2214521.36
487	452581.88	2214530.46
488	452528.71	2214517.39
489	452489.36	2214509.04
490	452449.96	2214502.17
491	452429.67	2214497.52
492	452427.86	2214504.77
493	452425.53	2214514.10
494	452339.68	2214491.83
495	452343.20	2214474.92
496	452422.64	2214494.78
497	452445.02	2214478.43
498	452456.73	2214470.79
499	452469.66	2214463.74
500	452488.06	2214456.52
501	452508.34	2214452.19
502	452529.14	2214451.32
503	452549.79	2214453.95
504	452569.71	2214460.00
484	452587.96	2214469.12
57*		
505	452579.78	2214543.87
492	452427.86	2214504.77
491	452429.67	2214497.52
490	452449.96	2214502.17
489	452489.36	2214509.04
488	452528.71	2214517.39
487	452581.88	2214530.46
505	452579.78	2214543.87
58*		
506	452422.52	2214526.11
507	452544.12	2214557.45
508	452498.79	2214556.70
509	452478.80	2214550.60
510	452420.81	2214532.84

Номера точек	Координаты, м	
	X	Y
506	452422.52	2214526.11
59		
494	452339.68	2214491.83
493	452425.53	2214514.10
511	452423.09	2214523.80
512	452337.57	2214501.97
513	452339.61	2214492.18
494	452339.68	2214491.83
60*		
514	451867.06	2214369.27
515	451676.21	2214319.78
516	451681.01	2214301.54
517	451732.46	2214314.68
518	451798.88	2214290.54
519	451796.13	2214282.85
520	451830.18	2214272.08
521	451843.38	2214317.93
522	451848.90	2214338.24
523	451850.34	2214344.28
524	451872.33	2214349.52
514	451867.06	2214369.27
61		
515	451676.21	2214319.78
514	451867.06	2214369.27
525	451866.49	2214371.41
526	451863.96	2214380.88
527	451803.94	2214365.46
528	451727.94	2214345.44
529	451700.27	2214338.15
530	451673.24	2214331.03
531	451675.78	2214321.40
515	451676.21	2214319.78
62		
532	448386.93	2214408.26
533	448389.71	2214408.35
534	448402.63	2214408.77
535	448402.50	2214412.36
536	448402.50	2214412.37
537	448386.77	2214412.26

Номера точек	Координаты, м	
	X	Y
532	448386.93	2214408.26
63		
538	448402.34	2214416.89
539	448400.14	2214477.57
540	448390.65	2214738.86
541	448383.89	2214955.44
542	448383.78	2214958.83
543	448371.13	2214958.14
544	448386.55	2214416.82
538	448402.34	2214416.89
64*		
536	448402.50	2214412.37
538	448402.34	2214416.89
544	448386.55	2214416.82
537	448386.77	2214412.26
536	448402.50	2214412.37
65*		
545	443966.70	2204061.59
546	443993.62	2204060.28
547	444022.47	2204052.28
548	444024.86	2204050.97
549	444031.12	2204089.42
550	444035.48	2204143.33
551	444039.74	2204166.01
552	444039.90	2204166.84
553	444028.76	2204170.14
545	443966.70	2204061.59
66		
554	444422.90	2203365.08
555	444417.43	2203372.86
556	444419.17	2203364.42
554	444422.90	2203365.08
67		
557	444310.60	2204688.13
558	444311.54	2204691.81
559	444311.54	2204693.05
560	444310.62	2204696.74
561	444302.46	2204696.74
562	444301.54	2204693.07

Номера точек	Координаты, м	
	X	Y
563	444301.52	2204691.82
564	444302.44	2204688.13
557	444310.60	2204688.13
68		
565	444997.00	2205167.63
566	445015.19	2205172.99
567	445102.80	2205197.01
568	445105.97	2205198.09
569	445103.84	2205204.66
570	445104.30	2205204.78
571	445103.09	2205208.99
572	444994.21	2205180.49
565	444997.00	2205167.63
69		
573	444935.15	2205255.23
574	444914.89	2205249.65
575	444896.89	2205244.28
576	444858.45	2205264.91
577	444851.52	2205264.83
578	444862.12	2205239.23
579	444867.95	2205224.09
580	444868.02	2205223.92
581	444870.66	2205216.81
582	444871.86	2205213.58
583	444936.91	2205232.03
573	444935.15	2205255.23
70		
584	444366.28	2203463.42
585	444358.37	2203477.25
586	444363.44	2203462.19
584	444366.28	2203463.42
71		
587	443913.66	2205056.55
588	443913.28	2205058.64
589	443911.24	2205072.17
590	443908.21	2205071.10
591	443912.01	2205056.14
587	443913.66	2205056.55
72		

Номера точек	Координаты, м	
	X	Y
592	444465.25	2203289.74
593	444462.42	2203296.26
594	444460.88	2203295.52
595	444462.74	2203288.96
592	444465.25	2203289.74
73		
596	445146.09	2205310.12
597	445137.38	2205310.13
598	445138.25	2205295.41
599	445113.15	2205288.45
600	445084.81	2205281.91
601	445085.99	2205278.35
602	445088.51	2205278.89
603	445090.93	2205269.43
604	445094.22	2205269.97
605	445096.84	2205260.59
606	445142.13	2205274.53
607	445141.39	2205280.94
608	445145.05	2205281.82
609	445141.76	2205296.40
610	445145.31	2205297.18
611	445147.53	2205299.37
612	445147.21	2205308.47
613	445145.92	2205308.62
596	445146.09	2205310.12
74		
614	443784.35	2204953.81
615	443786.28	2204954.12
616	443786.75	2204956.99
617	443873.60	2204968.17
618	443897.59	2204972.03
619	443783.64	2204956.60
614	443784.35	2204953.81
75		
620	444450.39	2203303.23
621	444457.54	2203307.29
622	444457.57	2203307.44
623	444455.29	2203312.70
624	444444.64	2203334.20

Номера точек	Координаты, м	
	X	Y
554	444422.90	2203365.08
556	444419.17	2203364.42
625	444427.02	2203326.32
620	444450.39	2203303.23
76		
626	444148.24	2204186.02
627	444153.73	2204198.06
628	444183.35	2204241.03
629	444202.43	2204271.06
630	444213.46	2204286.60
631	444291.06	2204413.30
632	444233.17	2204384.28
633	444069.40	2204283.30
634	444065.41	2204224.14
635	444080.26	2204158.64
636	444086.87	2204089.17
626	444148.24	2204186.02
77		
637	444511.91	2204628.07
638	444527.44	2204629.15
639	444527.46	2204632.44
640	444526.95	2204647.05
641	444510.97	2204646.07
637	444511.91	2204628.07
78		
642	443589.37	2204870.20
643	443592.44	2204878.58
644	443562.80	2204876.03
645	443560.69	2204869.91
642	443589.37	2204870.20
79		
646	444408.96	2203385.71
647	444392.31	2203417.45
648	444399.65	2203383.92
646	444408.96	2203385.71
80		
649	444372.16	2203453.15
584	444366.28	2203463.42
586	444363.44	2203462.19

Номера точек	Координаты, м	
	X	Y
649	444372.16	2203453.15
81		
650	444824.32	2205216.78
651	444829.04	2205226.78
652	444814.15	2205265.83
653	444807.98	2205265.19
654	444822.53	2205227.03
655	444818.89	2205219.34
650	444824.32	2205216.78
82		
656	445091.01	2205269.14
603	445090.93	2205269.43
602	445088.51	2205278.89
601	445085.99	2205278.35
600	445084.81	2205281.91
657	445062.15	2205276.69
658	445062.83	2205274.25
659	445063.64	2205270.23
660	445065.52	2205261.57
656	445091.01	2205269.14
83		
661	445022.97	2205269.53
662	444945.06	2205257.96
573	444935.15	2205255.23
583	444936.91	2205232.03
663	445025.39	2205253.73
661	445022.97	2205269.53
84		
664	443926.39	2204997.98
665	443918.13	2205032.23
587	443913.66	2205056.55
591	443912.01	2205056.14
666	443913.81	2205048.34
664	443926.39	2204997.98
85*		
551	444039.74	2204166.01
550	444035.48	2204143.33
549	444031.12	2204089.42
667	444043.55	2204165.76

Номера точек	Координаты, м	
	X	Y
552	444039.90	2204166.84
551	444039.74	2204166.01
86*		
668	443839.76	2205175.46
669	443840.36	2205175.64
670	443851.05	2205178.84
671	443845.30	2205201.93
672	443840.89	2205200.96
673	443831.48	2205198.91
668	443839.76	2205175.46
87*		
674	443801.08	2204336.28
675	443798.20	2204323.39
676	443743.59	2204155.33
677	443719.62	2204151.29
678	443695.77	2204146.54
679	443673.42	2204146.81
680	443667.99	2204138.50
681	443647.23	2204130.30
682	443627.78	2204121.41
683	443622.28	2204101.42
684	443609.94	2204056.57
685	443609.94	2203937.19
686	443632.08	2204042.93
687	443666.34	2204065.15
688	443727.60	2204091.50
689	443770.95	2204117.35
690	443798.13	2204157.23
691	443808.39	2204244.82
692	443830.73	2204333.85
674	443801.08	2204336.28
88		
693	444358.56	2203082.06
694	444361.98	2203088.19
695	444367.20	2203096.88
696	444367.48	2203097.39
697	444339.92	2203106.22
698	444340.32	2203105.31
693	444358.56	2203082.06

Номера точек	Координаты, м	
	X	Y
89		
699	443549.34	2204059.89
700	443556.83	2204060.91
701	443588.33	2204086.34
702	443593.72	2204101.13
703	443571.78	2204083.69
704	443551.14	2204062.30
699	443549.34	2204059.89
90		
705	443527.92	2204947.17
706	443502.92	2204947.02
707	443502.95	2204944.95
708	443527.95	2204945.23
705	443527.92	2204947.17
91		
709	444065.99	2204023.23
710	444092.88	2204025.94
635	444080.26	2204158.64
634	444065.41	2204224.14
711	444056.25	2204243.75
548	444024.86	2204050.97
712	444048.85	2204038.11
709	444065.99	2204023.23
92		
713	444326.73	2203255.99
714	444338.62	2203259.03
715	444325.91	2203282.22
716	444326.69	2203263.63
713	444326.73	2203255.99
93		
717	444462.22	2203296.72
622	444457.57	2203307.44
621	444457.54	2203307.29
718	444460.72	2203296.01
717	444462.22	2203296.72
94*		
719	443785.40	2204948.73
614	443784.35	2204953.81
619	443783.64	2204956.60

Номера точек	Координаты, м	
	X	Y
720	443719.48	2204948.33
719	443785.40	2204948.73
95		
721	443314.45	2203540.63
722	443323.79	2203544.65
723	443323.94	2203544.92
724	443327.35	2203547.05
725	443310.92	2203548.90
726	443314.05	2203546.91
727	443315.06	2203544.59
721	443314.45	2203540.63
96*		
728	444071.84	2204395.43
729	444071.84	2204749.34
730	444067.79	2204899.89
731	443960.43	2204880.42
732	443883.16	2204464.71
733	443852.20	2204351.09
734	444031.71	2204337.91
728	444071.84	2204395.43
97		
735	444494.24	2203242.14
736	444490.50	2203250.79
737	444478.09	2203243.86
738	444471.82	2203260.21
739	444462.97	2203284.16
740	444448.22	2203276.11
741	444468.89	2203227.92
742	444490.66	2203240.41
735	444494.24	2203242.14
98		
743	445095.87	2205264.07
744	445094.23	2205269.94
745	445088.56	2205268.22
746	445090.09	2205262.40
743	445095.87	2205264.07
99		
747	443373.78	2203574.06
748	443437.39	2203618.08



Номера точек	Координаты, м	
	X	Y
749	443463.56	2203638.36
750	443501.68	2203670.70
751	443538.35	2203704.69
752	443573.48	2203740.26
753	443587.69	2203755.97
754	443599.37	2203767.96
755	443596.88	2203769.78
756	443588.77	2203775.69
757	443574.17	2203786.46
758	443615.30	2203804.84
759	443652.60	2203821.65
760	443662.32	2203831.17
761	443685.35	2203853.07
762	443708.84	2203874.72
763	443732.81	2203896.16
764	443732.88	2203896.22
765	443748.13	2203909.65
766	443666.02	2203901.48
767	443622.47	2203897.15
768	443453.80	2203704.00
769	443428.44	2203662.83
747	443373.78	2203574.06
100		
770	444101.96	2203930.33
771	444111.88	2203887.65
772	444135.84	2203781.95
773	444148.30	2203735.99
774	444171.47	2203746.76
775	444179.49	2203909.86
770	444101.96	2203930.33
101		
776	444090.45	2203991.58
777	444101.78	2203966.92
778	444101.66	2203991.25
779	444096.13	2203991.41
776	444090.45	2203991.58
102		
780	444250.66	2203500.34
781	444190.70	2203669.20

Номера точек	Координаты, м	
	X	Y
782	444165.23	2203670.90
783	444167.00	2203666.23
784	444171.11	2203667.79
785	444183.87	2203634.32
786	444204.72	2203586.92
787	444227.91	2203540.61
780	444250.66	2203500.34
103		
788	444523.55	2204742.65
789	444522.94	2204759.46
790	444524.13	2204769.73
791	444529.50	2204794.13
792	444537.54	2204817.79
793	444548.14	2204840.42
794	444561.17	2204861.74
795	444576.47	2204881.49
796	444593.86	2204899.43
797	444613.13	2204915.35
798	444634.03	2204929.04
799	444658.63	2204941.62
800	444663.85	2204943.69
801	444583.09	2204946.97
802	444584.45	2204930.13
803	444517.45	2204919.14
804	444496.92	2204917.00
805	444512.36	2204741.26
788	444523.55	2204742.65
104		
806	444292.36	2203427.95
807	444297.13	2203419.71
808	444303.45	2203402.80
809	444313.32	2203374.47
810	444317.71	2203357.01
811	444320.52	2203339.23
812	444320.76	2203337.16
813	444343.54	2203345.83
814	444349.58	2203376.67
815	444316.02	2203424.50
806	444292.36	2203427.95

Номера точек	Координаты, м	
	X	Y
105		
816	443459.02	2204856.04
817	443460.60	2204856.52
818	443564.15	2204879.96
819	443598.12	2204894.10
820	443458.28	2204889.74
816	443459.02	2204856.04
106		
821	444460.30	2205034.61
822	444461.26	2205034.84
823	444460.57	2205040.79
824	444459.84	2205040.60
825	444459.86	2205040.43
821	444460.30	2205034.61
107*		
682	443627.78	2204121.41
826	443620.20	2204117.95
702	443593.72	2204101.13
701	443588.33	2204086.34
700	443556.83	2204060.91
699	443549.34	2204059.89
827	443540.84	2204048.55
828	443533.32	2204038.51
829	443527.66	2204028.58
830	443500.71	2204028.67
831	443500.66	2204012.77
832	443518.69	2204012.82
833	443507.23	2203985.24
834	443499.36	2203956.58
835	443495.18	2203929.36
836	443493.46	2203902.61
837	443493.31	2203876.52
838	443493.91	2203851.40
839	443493.58	2203822.90
840	443490.65	2203796.73
841	443483.94	2203772.59
842	443472.52	2203750.28
843	443460.07	2203732.41
844	443473.63	2203749.23

Номера точек	Координаты, м	
	X	Y
845	443583.73	2203874.19
846	443603.72	2203907.48
685	443609.94	2203937.19
684	443609.94	2204056.57
683	443622.28	2204101.42
682	443627.78	2204121.41
108*		
589	443911.24	2205072.17
847	443907.10	2205099.67
848	443901.93	2205115.45
849	443889.95	2205142.26
590	443908.21	2205071.10
589	443911.24	2205072.17
109*		
850	444235.32	2205186.38
851	444449.70	2205261.92
852	444444.81	2205267.06
853	444372.32	2205342.91
854	444357.74	2205360.87
855	444346.42	2205380.35
856	444339.76	2205397.56
857	444344.61	2205398.90
858	444339.30	2205418.18
859	444333.88	2205416.68
860	444328.16	2205444.48
861	444330.63	2205774.65
862	444341.99	2205774.58
863	444342.13	2205794.57
864	444330.78	2205794.65
865	444331.46	2205885.47
866	444331.54	2205896.88
867	444311.85	2205917.23
868	444237.20	2206036.28
869	444216.31	2206053.21
870	444213.54	2206048.75
871	444217.18	2206044.75
872	444220.22	2206040.29
873	444222.60	2206035.44
874	444224.27	2206030.30

Номера точек	Координаты, м	
	X	Y
875	444225.65	2206025.66
876	444226.64	2206020.90
877	444227.47	2206015.64
878	444228.17	2206010.34
879	444228.58	2206004.57
880	444229.22	2205997.96
881	444230.26	2205990.96
882	444231.91	2205983.63
883	444233.84	2205977.59
884	444236.26	2205971.73
885	444239.14	2205966.08
886	444242.49	2205960.69
887	444246.26	2205955.59
888	444250.44	2205950.82
889	444254.99	2205946.40
890	444259.89	2205942.38
891	444258.83	2205795.29
892	444245.98	2205795.37
893	444245.84	2205775.37
894	444258.65	2205775.29
895	444256.09	2205415.20
896	444248.26	2205415.25
897	444248.12	2205395.25
898	444255.86	2205395.20
899	444255.58	2205367.74
900	444236.60	2205197.86
850	444235.32	2205186.38
110		
819	443598.12	2204894.10
818	443564.15	2204879.96
644	443562.80	2204876.03
643	443592.44	2204878.58
819	443598.12	2204894.10
111		
901	444836.53	2205208.18
902	444843.84	2205210.03
581	444870.66	2205216.81
580	444868.02	2205223.92
579	444867.95	2205224.09

Номера точек	Координаты, м	
	X	Y
578	444862.12	2205239.23
577	444851.52	2205264.83
903	444849.59	2205269.56
652	444814.15	2205265.83
904	444824.87	2205237.73
905	444829.54	2205226.45
906	444835.25	2205211.60
901	444836.53	2205208.18
112		
910	443588.57	2211964.06
911	443587.89	2211961.20
912	443585.72	2211949.38
913	443591.40	2211956.13
914	443594.43	2211960.31
910	443588.57	2211964.06
113		
915	444188.29	2207659.12
916	444195.39	2207671.21
917	444190.97	2207673.84
918	444149.65	2207694.53
919	444143.75	2207697.21
920	444141.81	2207693.79
921	444170.95	2207677.35
915	444188.29	2207659.12
114		
922	444391.25	2212720.66
923	444459.33	2212760.44
924	444382.33	2212720.47
925	444376.82	2212717.61
926	444384.57	2212716.37
922	444391.25	2212720.66
115		
927	444641.21	2212991.90
928	444640.62	2212982.36
929	444639.36	2212961.78
930	444641.45	2212964.83
931	444642.27	2212977.32
932	444642.42	2212978.74
933	444644.28	2212991.26

Номера точек	Координаты, м	
	X	Y
927	444641.21	2212991.90
116		
934	444260.87	2207632.39
935	444214.02	2207660.17
936	444205.51	2207665.22
937	444199.93	2207654.67
938	444257.41	2207621.91
934	444260.87	2207632.39
117		
939	445016.34	2212842.90
940	445012.28	2212846.74
941	445004.85	2212843.21
942	445001.45	2212842.27
943	444998.41	2212843.00
944	444974.73	2212859.19
945	444950.86	2212848.11
946	444959.32	2212841.10
947	444977.66	2212850.58
948	445000.80	2212835.00
939	445016.34	2212842.90
118*		
949	446332.05	2213027.78
950	446347.78	2213033.22
951	446356.28	2213046.80
952	446335.01	2213050.85
949	446332.05	2213027.78
119		
953	445070.75	2208338.45
954	445071.26	2208341.54
955	445062.39	2208343.02
956	445061.88	2208339.92
953	445070.75	2208338.45
120		
957	445072.55	2208334.91
958	445072.55	2208336.91
959	445070.55	2208336.91
960	445070.55	2208334.91
957	445072.55	2208334.91
121		

Номера точек	Координаты, м	
	X	Y
961	445061.98	2208343.03
962	445061.98	2208345.03
963	445059.98	2208345.03
964	445059.98	2208343.03
961	445061.98	2208343.03
122		
965	443872.15	2207831.51
966	443976.56	2207781.67
967	443898.33	2207827.28
968	443884.86	2207829.26
969	443875.49	2207834.67
965	443872.15	2207831.51
123*		
970	445164.13	2212630.38
971	444939.47	2212816.75
972	444806.50	2212927.07
973	444727.30	2212973.43
974	444671.83	2212989.42
975	444657.50	2212784.44
976	444676.00	2212793.74
977	444717.10	2212814.74
978	444736.24	2212824.52
979	444768.31	2212840.86
980	444803.15	2212858.32
981	444854.47	2212881.51
982	445098.25	2212678.67
983	445160.93	2212626.52
970	445164.13	2212630.38
124*		
984	444651.66	2213033.78
985	444627.26	2213031.67
986	444608.97	2213034.67
987	444593.10	2213037.19
988	444563.35	2213040.66
989	444562.75	2213034.54
990	444576.21	2213033.42
991	444650.73	2213020.57
984	444651.66	2213033.78
125*		

Номера точек	Координаты, м	
	X	Y
992	444814.79	2213236.16
993	444833.00	2213271.96
994	444850.01	2213303.62
995	444848.02	2213304.76
996	444842.78	2213295.59
997	444826.34	2213260.69
998	444815.33	2213266.11
999	444806.50	2213248.17
1000	444817.82	2213242.59
992	444814.79	2213236.16
126*		
1001	444776.97	2213170.00
1002	444775.36	2213178.17
1003	444769.47	2213177.00
1004	444772.29	2213162.76
1001	444776.97	2213170.00
127*		
1005	445071.88	2208232.06
1006	445076.15	2208238.68
1007	445017.39	2208318.80
1008	445010.46	2208308.32
1009	445049.22	2208262.63
1005	445071.88	2208232.06
128*		
1010	444483.04	2212693.95
1011	444504.00	2212704.90
1012	444538.80	2212723.76
1013	444574.44	2212741.66
1014	444592.31	2212751.25
1015	444627.82	2212769.51
1016	444634.84	2212773.04
1017	444646.99	2212972.90
929	444639.36	2212961.78
1018	444632.50	2212850.35
923	444459.33	2212760.44
922	444391.25	2212720.66
1010	444483.04	2212693.95
129		
1019	445183.91	2212654.22

Номера точек	Координаты, м	
	X	Y
1020	445197.91	2212671.09
1021	445137.98	2212727.80
939	445016.34	2212842.90
948	445000.80	2212835.00
947	444977.66	2212850.58
946	444959.32	2212841.10
1019	445183.91	2212654.22
130		
1022	445513.83	2213079.54
1023	445541.01	2213082.69
1024	445514.68	2213086.10
1022	445513.83	2213079.54
131*		
1025	443592.11	2211599.78
1026	443594.67	2211588.22
1027	443605.81	2211547.70
1028	443611.43	2211530.45
1029	443633.43	2211547.03
1030	443625.29	2211558.92
1025	443592.11	2211599.78
132		
1031	444179.25	2212615.03
1032	444086.82	2212567.04
1033	444053.32	2212549.56
1034	444019.72	2212531.53
1035	443986.19	2212512.51
1036	443953.35	2212492.34
1037	443924.39	2212472.80
1038	443890.90	2212447.92
1039	443858.64	2212421.35
1040	443827.74	2212393.20
1041	443798.29	2212363.54
1042	443797.28	2212362.41
1043	443875.69	2212344.00
1044	443912.02	2212377.64
1045	443958.38	2212414.35
1046	444007.42	2212447.38
1047	444045.34	2212470.85
1048	444083.92	2212493.19

Номера точек	Координаты, м	
	X	Y
1049	444123.14	2212514.40
1050	444162.97	2212534.46
1051	444207.87	2212557.77
1052	444225.62	2212566.99
1053	444256.82	2212583.19
1054	444282.62	2212595.32
1055	444306.66	2212606.90
1056	444324.67	2212615.60
1057	444342.71	2212624.28
1058	444360.65	2212633.12
1059	444396.72	2212650.45
1060	444432.79	2212667.83
1061	444468.44	2212686.32
1062	444476.89	2212690.74
1063	444386.61	2212713.99
1064	444373.79	2212716.03
1065	444197.01	2212624.25
1066	444195.44	2212627.33
1067	444177.61	2212618.25
1031	444179.25	2212615.03
133		
1068	446626.73	2213467.55
1069	446636.12	2213467.39
1070	446644.83	2213465.60
1071	446654.14	2213461.35
1072	446663.52	2213454.83
1073	446664.00	2213449.90
1074	446670.10	2213450.49
1075	446692.95	2213436.71
1076	446699.25	2213420.55
1077	446708.21	2213402.68
1078	446717.33	2213388.08
1079	446697.73	2213363.65
1080	446680.42	2213349.43
1081	446675.73	2213344.87
1082	446791.94	2213369.80
1083	446778.92	2213472.57
1084	446776.79	2213489.38
1085	446696.41	2213474.98

Номера точек	Координаты, м	
	X	Y
1086	446685.91	2213477.39
1068	446626.73	2213467.55
За исключением:		
1087	446769.86	2213400.02
1088	446767.81	2213399.99
1089	446767.69	2213405.62
1090	446769.74	2213405.66
1087	446769.86	2213400.02
За исключением:		
1091	446754.25	2213380.64
1092	446757.07	2213375.95
1093	446743.29	2213367.65
1094	446740.47	2213372.35
1091	446754.25	2213380.64
За исключением:		
1095	446770.37	2213370.16
1096	446768.32	2213370.13
1097	446768.28	2213372.18
1098	446770.33	2213372.21
1095	446770.37	2213370.16
134		
1103	446475.33	2213159.92
1104	446615.80	2213187.23
1105	446627.75	2213196.44
1106	446632.16	2213303.59
1107	446613.87	2213287.68
1108	446584.28	2213265.98
1109	446559.98	2213247.75
1110	446545.33	2213239.27
1111	446543.59	2213238.19
1112	446533.66	2213232.57
1113	446491.38	2213207.49
1114	446469.65	2213194.51
1103	446475.33	2213159.92
За исключением:		
1115	446606.09	2213226.74
1116	446603.96	2213225.51
1117	446591.52	2213228.64
1118	446590.66	2213230.04

Номера точек	Координаты, м	
	X	Y
1119	446593.67	2213242.39
1120	446595.81	2213243.63
1121	446608.11	2213240.21
1122	446608.96	2213238.84
1115	446606.09	2213226.74
За исключением:		
1123	446580.19	2213183.22
1124	446578.45	2213182.14
1125	446577.36	2213183.88
1126	446579.10	2213184.96
1123	446580.19	2213183.22
135		
1127	444102.05	2203930.39
1128	444218.54	2204001.66
1129	444211.65	2204016.34
1130	444220.36	2204019.25
1131	444253.18	2204081.26
1132	444324.10	2204200.63
1133	444341.73	2204228.50
1134	444352.22	2204250.03
1135	444360.99	2204273.44
1136	444368.63	2204305.69
1137	444370.29	2204380.64
1138	444333.74	2204437.55
1139	444333.52	2204437.93
1140	444329.73	2204435.74
1141	444315.87	2204425.74
631	444291.06	2204413.30
630	444213.46	2204286.60
629	444202.43	2204271.06
628	444183.35	2204241.03
627	444153.73	2204198.06
626	444148.24	2204186.02
636	444086.87	2204089.17
710	444092.88	2204025.94
1142	444095.73	2203995.74
1143	444102.11	2203995.46
1127	444102.05	2203930.39
136		

Номера точек	Координаты, м	
	X	Y
1143	444102.11	2203995.46
1142	444095.73	2203995.74
779	444096.13	2203991.41
778	444101.66	2203991.25
777	444101.78	2203966.92
770	444101.96	2203930.33
1127	444102.05	2203930.39
1143	444102.11	2203995.46
137*		
1144	443749.32	2203910.70
1145	443751.24	2203912.39
1146	443754.44	2203915.20
1147	443810.41	2203964.47
1148	444024.38	2204317.88
1149	443846.70	2204332.45
1150	443825.36	2204248.80
1151	443811.88	2204147.34
1152	443794.52	2204118.41
1153	443760.29	2204090.13
1154	443675.14	2204053.42
1155	443640.12	2204011.17
1156	443623.07	2203901.00
1157	443623.17	2203901.12
1158	443664.50	2203904.93
1144	443749.32	2203910.70
138*		
1144	443749.32	2203910.70
1158	443664.50	2203904.93
1157	443623.17	2203901.12
1156	443623.07	2203901.00
767	443622.47	2203897.15
766	443666.02	2203901.48
765	443748.13	2203909.65
1144	443749.32	2203910.70
139		
1159	444271.23	2207626.23
1160	444261.38	2207632.08
1161	444257.70	2207621.75
1162	444266.07	2207616.97

Номера точек	Координаты, м	
	X	Y
1163	444268.86	2207621.18
1159	444271.23	2207626.23
140		
934	444260.87	2207632.39
938	444257.41	2207621.91
1161	444257.70	2207621.75
1160	444261.38	2207632.08
934	444260.87	2207632.39
141		
1164	443553.41	2211697.68
1165	443556.97	2211717.99
1166	443551.24	2211717.36
1164	443553.41	2211697.68
142		
1167	446801.44	2213305.91
1168	446802.79	2213305.91
1169	446812.99	2213302.22
1170	446809.86	2213290.81
1171	446819.21	2213288.24
1172	446815.47	2213382.07
1173	446807.25	2213381.64
1174	446806.57	2213400.97
1175	446814.70	2213401.36
54	446807.56	2213580.37
53	446805.77	2213625.33
1176	446805.53	2213631.41
1177	446803.84	2213648.10
1178	446803.74	2213648.93
1179	446800.47	2213670.71
1180	446794.57	2213712.05
1181	446794.51	2213712.40
1182	446789.36	2213743.97
1183	446781.12	2213794.99
1184	446781.10	2213795.08
1185	446775.97	2213825.78
1186	446767.45	2213885.23
1187	446767.39	2213885.62
1188	446761.20	2213922.82
1189	446753.49	2213978.58

Номера точек	Координаты, м	
	X	Y
1190	446753.46	2213978.77
1191	446748.99	2214008.66
1192	446748.91	2214009.18
1193	446747.00	2214019.78
1194	446723.35	2214016.08
1195	446712.41	2214014.37
1196	446714.42	2214003.23
1197	446718.83	2213973.69
1198	446721.34	2213955.56
1199	446734.37	2213957.20
1200	446764.08	2213759.35
1201	446780.59	2213649.40
1202	446786.86	2213529.08
1203	446776.63	2213527.56
1204	446777.56	2213497.24
1205	446777.59	2213496.66
1206	446778.33	2213485.03
1083	446778.92	2213472.57
1207	446790.47	2213381.42
1208	446796.32	2213382.81
1167	446801.44	2213305.91
143		
1209	444318.80	2204629.03
1210	444328.73	2204624.60
1211	444320.71	2204606.65
1212	444322.61	2204584.30
1213	444326.65	2204500.07
1214	444328.95	2204513.17
1215	444337.31	2204537.90
1216	444349.14	2204563.96
1217	444447.68	2204764.92
1218	444477.32	2204750.38
1219	444480.98	2204645.45
1220	444481.46	2204631.68
1221	444481.45	2204625.95
1222	444490.77	2204626.60
1223	444489.35	2204654.56
1224	444470.39	2204911.21
1225	444301.11	2204756.59



Номера точек	Координаты, м	
	X	Y
1226	444294.56	2204750.59
1227	444305.74	2204730.67
1228	444310.90	2204721.47
1209	444318.80	2204629.03
144		
455	453449.44	2216677.49
1229	453453.60	2216684.21
1230	453474.37	2216717.74
1231	453502.00	2216756.67
1232	453532.00	2216793.81
1233	453564.27	2216829.00
1234	453598.67	2216862.10
1235	453602.36	2216865.23
1236	453606.75	2216860.06
1237	453622.00	2216873.00
1238	453617.61	2216878.17
1239	453635.26	2216893.15
1240	453657.96	2216910.60
1241	453681.57	2216927.71
1242	453705.77	2216944.56
1243	453730.38	2216961.36
1244	453784.86	2216998.43
1245	453845.29	2216942.81
1246	453851.45	2216949.62
1247	453838.99	2216960.35
1248	453831.82	2216966.52
1249	453826.52	2216971.12
1250	453807.47	2216986.98
1251	453800.09	2216993.13
1252	453643.34	2217123.89
1253	453631.90	2217102.70
1254	453611.64	2217069.02
1255	453602.91	2217054.85
1256	453602.83	2217054.72
1257	453557.66	2216981.15
1258	453513.21	2216907.89
1259	453483.34	2216862.31
1260	453470.02	2216840.69
456	453407.24	2216712.37

Номера точек	Координаты, м	
	X	Y
455	453449.44	2216677.49
За исключением:		
1261	453597.77	2216969.04
1262	453592.51	2216969.10
1263	453587.03	2216972.77
1264	453594.24	2216983.54
1265	453603.38	2216977.42
1261	453597.77	2216969.04
145		
1261	453597.77	2216969.04
1265	453603.38	2216977.42
1264	453594.24	2216983.54
1263	453587.03	2216972.77
1262	453592.51	2216969.10
1261	453597.77	2216969.04
146		
1209	444318.80	2204629.03
1266	444318.95	2204627.29
1267	444319.42	2204621.78
1211	444320.71	2204606.65
1210	444328.73	2204624.60
1209	444318.80	2204629.03
147*		
1268	443828.00	2204368.43
1269	443830.25	2204378.26
1270	443819.53	2204380.71
1271	443816.64	2204368.08
1272	443823.06	2204366.61
1268	443828.00	2204368.43
148		
79	446435.89	2213742.03
78	446385.39	2213828.41
1273	446368.18	2213818.20
218	446394.09	2213773.88
1274	446418.11	2213732.80
79	446435.89	2213742.03
149		
1275	443708.64	2211478.07
1276	443696.36	2211512.80

Номера точек	Координаты, м	
	X	Y
1277	443678.17	2211571.02
1278	443662.14	2211629.87
1279	443651.62	2211688.06
1280	443650.19	2211702.08
1281	443579.69	2211664.73
1282	443579.75	2211663.64
1283	443585.63	2211629.03
1025	443592.11	2211599.78
1030	443625.29	2211558.92
1029	443633.43	2211547.03
1028	443611.43	2211530.45
1284	443615.31	2211518.53
1285	443679.48	2211465.26
1275	443708.64	2211478.07
150		
1282	443579.75	2211663.64
1281	443579.69	2211664.73
1286	443576.93	2211663.27
1282	443579.75	2211663.64
151*		
1287	445248.61	2206915.88
1288	445251.32	2206919.49
1289	445262.92	2206934.95
1290	444875.57	2207226.55
1291	444714.10	2207343.91
1292	444746.31	2207395.30
1293	444760.47	2207430.95
1294	444774.61	2207482.73
1295	444782.35	2207535.84
1296	444783.64	2207574.32
1297	444780.33	2207595.91
1298	444772.50	2207615.97
1299	444761.11	2207630.21
1300	444746.93	2207642.08
1301	444736.01	2207649.03
1302	444724.43	2207654.84
1303	444712.32	2207659.44
1304	444699.71	2207662.83
1305	444757.07	2207762.77

Номера точек	Координаты, м	
	X	Y
1306	444788.15	2207813.27
1307	444812.45	2207851.45
1308	444954.97	2208070.93
1309	444968.39	2208059.65
1310	444990.91	2208086.44
1311	444974.17	2208100.51
1312	445053.08	2208222.03
1313	445061.10	2208234.43
1314	445067.78	2208225.68
1005	445071.88	2208232.06
1009	445049.22	2208262.63
1008	445010.46	2208308.32
1315	445007.80	2208304.32
1316	445014.70	2208295.27
1317	445013.00	2208292.61
1318	444992.69	2208261.24
1319	444935.81	2208173.65
1320	444924.15	2208183.74
1321	444901.24	2208157.29
1322	444897.74	2208139.47
1323	444891.77	2208140.12
1324	444889.26	2208116.81
1325	444887.34	2208099.01
1326	444863.80	2208062.75
1327	444751.98	2207890.53
1328	444727.15	2207851.52
1329	444695.34	2207799.83
1330	444600.97	2207642.01
1331	444582.51	2207613.34
1332	444562.42	2207588.21
1333	444546.08	2207573.35
1334	444520.82	2207557.26
1335	444492.90	2207546.42
1336	444463.40	2207541.25
1337	444404.22	2207548.47
1338	444385.64	2207555.81
1339	444369.12	2207564.13
1340	444342.68	2207578.88
1341	444296.08	2207606.13

Номера точек	Координаты, м	
	X	Y
1342	444293.90	2207608.20
1343	444284.70	2207626.87
1344	444273.14	2207625.10
1159	444271.23	2207626.23
1163	444268.86	2207621.18
1345	444284.35	2207592.94
1346	444406.22	2207515.73
1347	444640.66	2207369.57
1348	445080.96	2207043.99
1287	445248.61	2206915.88
152*		
1326	444863.80	2208062.75
1325	444887.34	2208099.01
1324	444889.26	2208116.81
1349	444871.83	2208110.50
1350	444866.97	2208102.95
1351	444863.87	2208104.94
1352	444844.63	2208075.11
1353	444861.86	2208064.00
1326	444863.80	2208062.75
153*		
1354	443381.43	2203632.53
1355	443434.34	2203700.49
1356	443445.10	2203713.84
1357	443408.41	2203684.70
1358	443370.68	2203657.06
1359	443314.23	2203611.90
1360	443289.91	2203596.21
1361	443282.84	2203591.65
1362	443303.30	2203588.18
1354	443381.43	2203632.53
154*		
1361	443282.84	2203591.65
1360	443289.91	2203596.21
1363	443269.91	2203623.64
1364	443257.85	2203640.21
1365	443229.15	2203619.31
1366	443231.43	2203616.18
1367	443211.09	2203603.79

Номера точек	Координаты, м	
	X	Y
1368	443219.93	2203602.29
1369	443234.83	2203611.51
1370	443241.22	2203602.74
1371	443255.92	2203613.45
1372	443269.03	2203593.98
1361	443282.84	2203591.65
155		
1373	454202.38	2216602.09
1374	454197.61	2216606.59
1375	454184.76	2216623.11
1376	454180.12	2216628.42
1377	454158.01	2216609.29
1378	454179.38	2216584.58
1373	454202.38	2216602.09
156		
1379	448369.68	2214407.70
1380	448328.47	2215300.50
1381	448318.43	2215344.20
1382	448296.66	2215400.50
1383	448259.03	2215435.00
1384	448223.48	2215460.37
1385	448211.29	2215467.55
1386	448206.96	2215460.56
1387	448235.86	2215441.01
1388	448267.45	2215404.80
1389	448271.95	2215399.64
1390	448276.10	2215393.76
1391	448283.69	2215383.01
1392	448293.90	2215365.29
1393	448302.43	2215346.69
1394	448309.21	2215327.39
1395	448315.70	2215301.43
1396	448318.84	2215271.10
1397	448319.23	2215247.33
1398	448317.58	2215223.61
1399	448310.87	2215187.97
1400	448270.56	2215156.42
1401	448257.14	2215144.18
1402	448245.73	2215130.06

Номера точек	Координаты, м	
	X	Y
1403	448217.57	2215089.23
1404	448180.48	2215044.95
1405	448168.88	2215029.34
1406	448164.12	2215023.71
1407	448107.91	2214985.21
1408	448120.01	2214966.72
1409	448098.09	2214951.83
1410	448097.91	2214952.03
1411	448085.93	2214970.33
1412	448059.85	2214954.20
1413	448043.62	2214956.91
1414	448027.42	2214945.13
1415	448036.02	2214933.30
1416	448021.66	2214923.68
1417	448016.16	2214919.23
1418	448010.03	2214915.06
1419	447990.43	2214898.09
1420	447950.58	2214869.58
1421	447941.06	2214872.12
1422	447894.01	2214836.76
1423	447887.33	2214846.15
1424	447879.99	2214840.92
1425	447860.60	2214853.75
1426	447844.95	2214858.80
1427	447784.22	2214817.33
1428	447781.17	2214799.50
1429	447715.82	2214754.87
1430	447712.81	2214731.90
1431	447705.59	2214727.08
1432	447710.22	2214712.07
1433	447652.61	2214676.12
1434	447586.25	2214633.79
1435	447575.16	2214650.44
1436	447570.17	2214647.11
1437	447580.79	2214631.16
1438	447525.77	2214595.36
1439	447509.93	2214585.27
1440	447484.11	2214568.75
1441	447447.64	2214547.12

Номера точек	Координаты, м	
	X	Y
1442	447445.33	2214545.53
27	447441.75	2214550.57
26	447443.74	2214542.94
65	447449.88	2214518.93
64	447454.84	2214468.06
1443	447468.68	2214477.75
1444	447499.31	2214498.25
1445	447530.44	2214518.44
1446	447561.94	2214538.55
1447	447628.17	2214580.72
1448	447631.60	2214579.35
1449	447659.38	2214596.98
1450	447677.67	2214608.65
1451	447680.99	2214604.09
1452	447747.68	2214648.46
1453	447770.60	2214652.13
1454	447792.56	2214651.46
1455	447793.58	2214685.23
1456	447810.94	2214697.09
1457	447952.10	2214786.97
1458	447966.36	2214779.82
1459	448004.23	2214802.93
1460	448062.09	2214838.23
1461	448104.90	2214834.79
1462	448122.25	2214838.08
1463	448129.36	2214862.33
1464	448152.80	2214865.17
1465	448177.74	2214865.54
1466	448200.80	2214864.09
1467	448232.43	2214859.93
1468	448262.17	2214849.40
1469	448285.17	2214839.85
1470	448302.75	2214825.26
1471	448317.39	2214807.72
1472	448328.61	2214787.82
1473	448336.08	2214766.01
1474	448345.94	2214702.50
1475	448354.17	2214475.90
1476	448356.66	2214407.27

Номера точек	Координаты, м	
	X	Y
1477	448369.66	2214407.69
1379	448369.68	2214407.70
157		
1409	448098.09	2214951.83
1408	448120.01	2214966.72
1407	448107.91	2214985.21
1411	448085.93	2214970.33
1410	448097.91	2214952.03
1409	448098.09	2214951.83
158		
1390	448276.10	2215393.76
1389	448271.95	2215399.64
1388	448267.45	2215404.80
1478	448247.61	2215391.04
1479	448235.24	2215408.02
1480	448225.57	2215400.97
1481	448202.63	2215429.05
1482	448131.51	2215455.52
1483	448130.11	2215451.77
1484	448200.23	2215425.67
1485	448222.33	2215398.61
1486	448218.67	2215395.95
1487	448239.59	2215367.26
1488	448256.15	2215379.34
1489	448255.87	2215379.73
1390	448276.10	2215393.76
159		
1451	447680.99	2214604.09
1450	447677.67	2214608.65
1449	447659.38	2214596.98
1490	447662.71	2214591.93
1491	447670.22	2214596.86
1492	447670.74	2214596.14
1493	447671.96	2214597.02
1494	447673.31	2214595.16
1495	447682.59	2214601.89
1451	447680.99	2214604.09
160		
1496	455111.00	2217289.28

Номера точек	Координаты, м	
	X	Y
1497	455119.50	2217291.39
1498	455175.00	2217309.65
1499	455152.24	2217378.89
1500	455134.95	2217405.90
1501	455111.95	2217404.64
1502	455109.70	2217445.37
1503	455104.61	2217453.32
1496	455111.00	2217289.28
161		
1500	455134.95	2217405.90
1504	455134.36	2217406.82
1505	455132.36	2217443.32
1506	455125.91	2217442.96
1507	455125.36	2217452.91
1508	455135.18	2217559.50
1509	455131.20	2217559.87
1510	455121.35	2217452.98
1511	455121.92	2217442.74
1512	455111.74	2217442.18
1502	455109.70	2217445.37
1501	455111.95	2217404.64
1500	455134.95	2217405.90
162		
1513	454829.40	2217102.25
1514	454826.53	2217122.41
1515	454870.95	2217145.16
1516	454893.56	2217133.15
1517	454958.24	2217169.68
1518	455018.14	2217204.57
1519	455017.50	2217209.75
1520	455016.50	2217227.75
1521	455019.00	2217252.25
1522	455040.50	2217273.00
1523	455054.50	2217280.75
231	455065.50	2217280.75
230	455064.00	2217293.25
229	455055.50	2217530.00
1524	455044.62	2217526.68
1525	455016.84	2217519.84

Номера точек	Координаты, м	
	X	Y
1526	454972.59	2217510.43
1527	454965.78	2217508.53
1528	454933.72	2217489.83
1529	454909.84	2217479.54
1530	454897.12	2217475.95
1531	454881.16	2217466.24
1532	454868.71	2217456.65
1533	454854.88	2217444.29
1534	454837.06	2217433.06
1535	454822.11	2217426.64
1536	454800.05	2217423.13
1537	454783.79	2217424.82
1538	454773.95	2217427.40
1539	454758.09	2217432.15
1540	454741.68	2217436.12
1541	454729.88	2217427.87
1542	454710.78	2217417.18
1543	454693.50	2217410.34
1544	454678.55	2217404.89
1545	454665.51	2217399.42
1546	454640.33	2217389.97
1547	454626.36	2217387.37
1548	454602.50	2217386.52
1549	454583.67	2217387.10
1550	454567.54	2217389.99
1551	454555.45	2217394.48
1552	454528.82	2217410.03
1553	454519.97	2217413.24
1554	454509.18	2217417.58
1555	454488.02	2217427.78
1556	454479.83	2217428.60
1557	454452.74	2217424.18
1558	454421.07	2217419.62
1559	454385.51	2217415.70
1560	454351.54	2217413.36
1561	454334.73	2217414.85
1562	454324.25	2217416.26
1563	454306.19	2217419.86
1564	454291.43	2217423.47

Номера точек	Координаты, м	
	X	Y
1565	454288.56	2217424.11
1566	454261.35	2217335.79
1567	454224.87	2217332.91
1568	454078.08	2217317.00
1569	454019.40	2217319.23
1570	453975.54	2217346.30
247	453987.69	2217335.38
246	454010.13	2217318.33
245	454033.90	2217303.18
244	454058.84	2217290.03
243	454084.77	2217278.98
242	454112.55	2217269.76
241	454162.15	2217249.86
240	454201.36	2217229.03
239	454238.13	2217204.15
238	454276.79	2217171.49
237	454301.98	2217145.28
236	454315.29	2217129.93
1571	454355.25	2217083.85
1572	454384.72	2217055.48
1573	454405.00	2217040.31
1574	454405.00	2217086.17
1575	454405.00	2217239.23
1576	454597.27	2217239.28
1577	454597.27	2217215.85
1578	454646.43	2217215.48
1579	454681.29	2217215.22
1580	454748.72	2217215.37
1581	454789.14	2217221.02
1582	454840.73	2217228.64
1583	454901.57	2217237.72
1584	454904.99	2217216.72
1585	454882.00	2217208.77
1586	454860.42	2217197.53
1587	454840.73	2217183.25
1588	454823.35	2217166.22
1589	454808.66	2217146.83
1590	454796.98	2217125.49
1591	454788.56	2217102.66

Номера точек	Координаты, м	
	X	Y
1592	454783.58	2217078.85
1513	454829.40	2217102.25
За исключением:		
1593	455008.57	2217368.52
1594	455004.88	2217388.69
1595	455039.81	2217395.06
1596	455043.49	2217374.90
1593	455008.57	2217368.52
За исключением:		
1597	454727.96	2217250.16
1598	454715.01	2217250.73
1599	454715.50	2217261.72
1600	454725.58	2217261.28
1601	454728.25	2217256.75
1597	454727.96	2217250.16
163		
1597	454727.96	2217250.16
1601	454728.25	2217256.75
1600	454725.58	2217261.28
1599	454715.50	2217261.72
1598	454715.01	2217250.73
1597	454727.96	2217250.16
164		
1593	455008.57	2217368.52
1596	455043.49	2217374.90
1595	455039.81	2217395.06
1594	455004.88	2217388.69
1593	455008.57	2217368.52
165*		
1602	451600.50	2214343.19
1603	451613.09	2214346.18
1604	451615.63	2214335.49
1605	451619.08	2214336.30
1606	451615.57	2214350.17
1607	451665.10	2214361.92
530	451673.24	2214331.03
529	451700.27	2214338.15
528	451727.94	2214345.44
527	451803.94	2214365.46

Номера точек	Координаты, м	
	X	Y
526	451863.96	2214380.88
1608	451863.91	2214381.08
1609	451862.12	2214387.77
1610	451864.19	2214389.19
1611	451910.13	2214403.92
1612	451956.89	2214416.72
1613	451982.53	2214426.51
1614	451983.63	2214423.04
1615	452002.69	2214429.10
1616	452001.25	2214433.65
1617	452063.46	2214457.40
1618	452110.41	2214472.29
1619	452156.43	2214489.81
1620	452168.33	2214495.13
1621	452219.57	2214511.72
1622	452292.41	2214537.34
1623	452310.40	2214540.69
1624	452319.66	2214541.83
1625	452328.98	2214541.84
1626	452338.23	2214540.72
1627	452347.28	2214538.47
1628	452355.42	2214535.58
1629	452363.31	2214532.08
1630	452371.28	2214527.78
1631	452378.89	2214522.86
1632	452335.21	2214513.28
512	452337.57	2214501.97
511	452423.09	2214523.80
506	452422.52	2214526.11
510	452420.81	2214532.84
509	452478.80	2214550.60
508	452498.79	2214556.70
1633	452080.37	2214549.82
1634	452042.55	2214541.69
1635	451976.33	2214530.31
1636	451974.53	2214539.09
1637	451954.94	2214535.07
1638	451956.61	2214526.92
1639	451863.16	2214510.86

Номера точек	Координаты, м	
	X	Y
1640	451848.31	2214517.94
1641	451828.51	2214517.56
1642	451819.47	2214498.08
1643	451778.48	2214486.02
1644	451600.90	2214423.86
1645	451497.69	2214397.90
1646	451378.75	2214364.44
1647	451346.35	2214360.20
1648	451328.67	2214356.03
1649	451297.20	2214344.76
1650	451233.09	2214338.15
1651	451143.37	2214334.01
1652	451143.97	2214355.50
1653	451142.08	2214355.55
1654	451143.30	2214380.10
1655	451139.31	2214380.30
1656	451138.08	2214355.66
1657	451104.49	2214356.60
1658	451104.32	2214350.70
1659	451099.88	2214350.70
1660	451089.78	2214338.48
1661	451069.78	2214338.61
1662	451069.75	2214334.37
1663	451014.98	2214336.84
1664	450954.38	2214342.35
1665	450881.07	2214352.27
1666	450829.11	2214362.19
1667	450790.02	2214370.87
1668	450777.09	2214374.12
1669	450775.79	2214369.04
1670	450753.51	2214374.74
1671	450754.37	2214379.84
1672	450743.82	2214382.50
1673	450707.06	2214392.21
1674	450670.68	2214403.25
1675	450608.58	2214426.91
1676	450561.11	2214446.66
1677	450516.33	2214467.27
1678	450462.88	2214493.94

Номера точек	Координаты, м	
	X	Y
1679	450447.70	2214504.28
1680	450439.83	2214512.43
1681	450415.78	2214527.74
1682	450389.55	2214542.95
1683	450391.30	2214545.79
1684	450374.26	2214556.26
1685	450372.24	2214552.98
1686	450353.14	2214564.05
1687	450276.14	2214615.97
1688	450246.40	2214639.10
1689	450226.43	2214655.74
1690	450026.95	2214837.31
1691	450021.57	2214843.01
1692	450018.68	2214839.41
1693	449998.00	2214856.06
1694	450001.98	2214861.00
1695	449981.11	2214880.80
1696	449930.32	2214929.58
1697	449903.85	2214954.74
1698	449874.45	2214980.53
1699	449857.84	2214989.50
1700	449829.09	2215011.08
1701	449808.51	2215026.74
1702	449780.31	2215045.54
1703	449739.07	2215073.61
1704	449702.46	2215097.58
1705	449674.80	2215111.55
1706	449606.89	2215140.54
1707	449606.03	2215117.31
1708	449607.11	2215099.70
1709	449607.34	2215096.04
1710	449610.10	2215079.46
1711	449610.92	2215076.40
1712	449616.71	2215054.97
1713	449619.19	2215053.82
1714	449640.36	2215043.17
1715	449653.83	2215036.47
1716	449687.85	2215017.93
1717	449721.21	2214998.22



Номера точек	Координаты, м	
	X	Y
1718	449745.32	2214982.81
1719	449753.86	2214977.35
1720	449785.76	2214955.37
1721	449816.92	2214932.26
1722	449843.17	2214911.44
1723	449870.90	2214888.05
1724	449898.42	2214863.67
1725	449925.76	2214838.65
1726	449953.11	2214813.20
1727	450005.21	2214764.60
1728	450054.85	2214718.26
1729	450058.06	2214715.15
1730	450062.65	2214720.04
1731	450070.01	2214713.14
1732	450069.53	2214704.53
1733	450081.23	2214693.54
1734	450107.71	2214668.93
1735	450133.58	2214645.25
1736	450159.77	2214621.91
1737	450186.40	2214599.07
1738	450213.65	2214576.97
1739	450250.24	2214548.62
1740	450282.62	2214525.14
1741	450315.64	2214502.56
1742	450334.00	2214490.75
1743	450331.89	2214486.72
1744	450349.60	2214477.43
1745	450350.91	2214479.93
1746	450383.50	2214460.22
1747	450418.29	2214440.48
1748	450453.61	2214421.72
1749	450489.44	2214403.94
1750	450525.76	2214387.18
1751	450562.53	2214371.43
1752	450599.72	2214356.71
1753	450637.31	2214343.03
1754	450658.68	2214335.92
1755	450722.39	2214321.79
1756	450810.97	2214299.45

Номера точек	Координаты, м	
	X	Y
1757	450929.71	2214279.18
1758	451042.81	2214269.70
1759	451069.82	2214269.43
1760	451069.77	2214258.53
1761	451089.77	2214258.44
1762	451094.88	2214259.02
1763	451093.76	2214249.21
1764	451097.74	2214248.75
1765	451098.85	2214258.57
1766	451097.73	2214269.16
1767	451109.06	2214269.05
1768	451192.83	2214272.92
1769	451257.19	2214273.47
1770	451369.53	2214284.04
1771	451469.71	2214307.12
1772	451495.07	2214314.06
1773	451565.31	2214338.99
1774	451599.63	2214346.88
1602	451600.50	2214343.19
За исключением:		
1775	451105.86	2214334.06
1776	451106.43	2214354.55
1777	451141.92	2214353.55
1778	451141.33	2214333.06
1775	451105.86	2214334.06
166*		
1779	445116.89	2212925.18
1780	445359.36	2212948.03
1781	445497.08	2213086.58
1024	445514.68	2213086.10
1023	445541.01	2213082.69
1782	445704.03	2213061.58
1783	445973.58	2213030.55
1784	446011.27	2213026.36
1785	446049.68	2213023.01
1786	446088.60	2213020.98
1787	446130.33	2213020.75
1788	446172.08	2213022.61
1789	446218.14	2213027.50

Номера точек	Координаты, м	
	X	Y
1790	446257.28	2213022.12
1791	446265.56	2213019.43
1792	446269.08	2212998.42
1793	446303.60	2213004.21
1794	446301.02	2213019.60
1795	446324.89	2213025.30
949	446332.05	2213027.78
952	446335.01	2213050.85
951	446356.28	2213046.80
1796	446364.09	2213059.27
1797	446376.61	2213062.89
1798	446415.95	2213077.01
1799	446454.54	2213093.07
1800	446492.28	2213111.04
1801	446539.51	2213136.94
1802	446563.48	2213150.68
1803	446604.83	2213178.77
1804	446611.45	2213183.88
1103	446475.33	2213159.92
1114	446469.65	2213194.51
1805	446454.48	2213185.45
1806	446420.73	2213168.69
1807	446398.46	2213159.02
1808	446375.86	2213153.84
1809	446356.29	2213142.48
1810	446327.27	2213136.40
1811	446311.29	2213131.04
1812	446294.13	2213132.22
1813	446277.13	2213135.29
1814	446275.72	2213135.72
1815	446276.34	2213159.81
1816	446241.35	2213160.70
1817	446241.06	2213149.48
1818	446229.89	2213156.05
1819	446216.13	2213166.50
1820	446203.69	2213178.50
1821	446192.74	2213191.86
1822	446183.44	2213206.43
1823	446175.91	2213221.98

Номера точек	Координаты, м	
	X	Y
102	446171.74	2213234.61
101	446168.37	2213234.47
1824	446128.63	2213218.46
1825	446133.18	2213204.67
1826	446143.22	2213183.95
1827	446155.43	2213164.82
1828	446169.81	2213147.26
1829	446186.15	2213131.50
1830	446194.61	2213125.09
1831	446204.23	2213117.78
1832	446199.33	2213097.51
1833	446167.08	2213094.46
1834	446139.39	2213093.23
1835	446128.93	2213092.76
1836	446090.67	2213092.97
1837	446054.69	2213094.84
1838	446018.38	2213098.02
1839	445981.53	2213102.11
1840	445725.60	2213134.01
1841	445669.34	2213140.81
1842	445612.45	2213146.74
1843	445580.39	2213149.12
1844	445549.65	2213150.77
1845	445508.54	2213151.64
1846	445467.29	2213151.07
1847	445426.09	2213149.08
1848	445384.98	2213145.65
1849	445344.02	2213140.79
1850	445303.25	2213134.51
1851	445262.72	2213126.82
1852	445222.49	2213117.72
1853	445182.49	2213107.21
1854	445153.21	2213100.80
1855	445123.43	2213097.26
1856	445093.45	2213096.62
1857	445063.55	2213098.88
1858	445034.00	2213104.02
1859	445005.10	2213112.00
1860	445001.86	2213113.30

Номера точек	Координаты, м	
	X	Y
1861	445005.65	2213123.35
1862	444986.94	2213130.41
1863	444983.28	2213120.72
1864	444973.39	2213124.68
1865	444941.50	2213140.19
1866	444884.75	2213169.11
1867	444844.40	2213189.73
1868	444840.12	2213204.20
1869	444850.38	2213226.04
1870	444857.60	2213222.61
1871	444866.19	2213240.67
1872	444858.88	2213244.14
1873	444877.42	2213283.92
1874	444879.14	2213286.92
994	444850.01	2213303.62
993	444833.00	2213271.96
1875	444796.51	2213200.21
1876	444769.88	2213159.03
1877	444740.54	2213125.50
1878	444714.16	2213103.56
1879	444666.57	2213029.84
984	444651.66	2213033.78
991	444650.73	2213020.57
1880	444677.69	2213015.92
1881	444758.00	2212986.82
1882	444795.03	2212967.91
1883	444849.70	2212928.57
1884	444886.71	2212896.79
1885	444967.36	2212855.77
1779	445116.89	2212925.18
За исключением:		
1886	444843.52	2213142.46
1887	444846.41	2213138.06
1888	444842.37	2213128.81
1889	444832.29	2213133.21
1890	444837.47	2213145.09
1886	444843.52	2213142.46
За исключением:		
1891	444829.26	2213082.22

Номера точек	Координаты, м	
	X	Y
1892	444810.27	2213089.93
1893	444823.63	2213122.82
1894	444842.63	2213115.10
1891	444829.26	2213082.22
167*		
1775	451105.86	2214334.06
1778	451141.33	2214333.06
1777	451141.92	2214353.55
1776	451106.43	2214354.55
1775	451105.86	2214334.06
168*		
1891	444829.26	2213082.22
1894	444842.63	2213115.10
1893	444823.63	2213122.82
1892	444810.27	2213089.93
1891	444829.26	2213082.22
169*		
1732	450069.53	2214704.53
1731	450070.01	2214713.14
1730	450062.65	2214720.04
1729	450058.06	2214715.15
1895	450055.13	2214712.02
1896	450064.62	2214703.11
1897	450065.10	2214703.62
1898	450067.03	2214701.80
1732	450069.53	2214704.53
170*		
1834	446139.39	2213093.23
1833	446167.08	2213094.46
1832	446199.33	2213097.51
1831	446204.23	2213117.78
1830	446194.61	2213125.09
1899	446137.87	2213121.72
1834	446139.39	2213093.23
171*		
1886	444843.52	2213142.46
1890	444837.47	2213145.09
1889	444832.29	2213133.21
1888	444842.37	2213128.81

Номера точек	Координаты, м	
	X	Y
1887	444846.41	2213138.06
1886	444843.52	2213142.46
172*		
1718	449745.32	2214982.81
1717	449721.21	2214998.22
1716	449687.85	2215017.93
1715	449653.83	2215036.47
1714	449640.36	2215043.17
1900	449640.53	2215034.75
1901	449634.00	2215015.31
1902	449667.65	2215004.00
1903	449670.98	2215013.93
1904	449715.24	2214997.40
1905	449744.63	2214981.78
1718	449745.32	2214982.81
173*		
1906	451603.02	2214332.49
1604	451615.63	2214335.49
1603	451613.09	2214346.18
1602	451600.50	2214343.19
1906	451603.02	2214332.49
174*		
1907	448225.70	2215490.79
1908	448264.06	2215467.18
1909	448303.48	2215423.83
1910	448314.15	2215420.24
1911	448308.17	2215428.10
1912	448292.32	2215448.41
1913	448276.18	2215465.92
1914	448254.47	2215483.96
1915	448231.21	2215499.69
1907	448225.70	2215490.79
175		
178	446844.57	2213079.68
1916	446845.39	2213097.74
1917	446847.77	2213109.96
1918	446851.92	2213124.27
1919	446856.89	2213136.34
1920	446862.92	2213147.91

Номера точек	Координаты, м	
	X	Y
1921	446870.25	2213158.48
1922	446878.48	2213168.39
1923	446887.66	2213177.42
1924	446926.64	2213202.28
1925	446947.57	2213159.58
1926	447070.57	2213213.57
1927	447057.67	2213235.28
1928	446981.99	2213362.65
1929	446961.36	2213400.76
1930	446946.76	2213436.08
1931	446937.83	2213469.26
1932	446933.06	2213503.29
1933	446932.52	2213537.64
1934	446935.67	2213568.82
45	446939.01	2213589.31
55	446856.38	2213593.10
54	446807.56	2213580.37
1175	446814.70	2213401.36
1172	446815.47	2213382.07
1171	446819.21	2213288.24
1935	446829.14	2213285.51
1936	446831.57	2213294.33
1937	446838.05	2213290.25
1938	446855.44	2213278.63
1939	446871.76	2213265.54
1940	446886.88	2213251.09
1941	446900.69	2213235.38
1942	446878.72	2213221.53
1943	446858.81	2213205.25
1944	446844.94	2213190.85
1945	446832.89	2213174.90
1946	446828.15	2213166.79
179	446842.93	2213088.40
178	446844.57	2213079.68
176*		
1947	445119.96	2208308.11
1948	445120.91	2208309.66
1949	445121.32	2208310.37
1950	445133.88	2208332.08

Номера точек	Координаты, м	
	X	Y
1951	445127.26	2208341.61
1952	445133.45	2208351.47
1953	445153.07	2208387.39
1954	445171.63	2208424.12
1955	445189.00	2208461.42
1956	445205.17	2208499.26
1957	445215.30	2208525.21
1958	445220.13	2208537.59
1959	445225.92	2208553.97
1960	445233.84	2208576.39
1961	445234.79	2208579.38
1962	445151.41	2208579.91
1963	445145.01	2208573.82
1964	445148.99	2208553.37
1965	445138.51	2208526.49
1966	445123.25	2208490.77
1967	445106.84	2208455.56
1968	445089.32	2208420.89
1969	445081.73	2208407.13
1970	445074.68	2208417.27
1971	445061.76	2208392.23
1972	445060.46	2208389.72
1973	445060.24	2208389.33
1947	445119.96	2208308.11
177*		
1959	445225.92	2208553.97
1958	445220.13	2208537.59
1957	445215.30	2208525.21
1974	445243.13	2208515.69
1975	445265.10	2208522.50
1976	445276.82	2208557.50
1977	445273.37	2208558.66
1978	445279.52	2208579.09
1979	445273.27	2208579.13
1980	445267.67	2208560.56
1981	445257.37	2208564.01
1982	445251.19	2208545.51
1959	445225.92	2208553.97
178*		

Номера точек	Координаты, м	
	X	Y
1983	444328.39	2204463.90
1984	444328.14	2204469.00
1213	444326.65	2204500.07
1212	444322.61	2204584.30
1211	444320.71	2204606.65
1985	444317.90	2204600.37
1986	444307.63	2204604.95
1987	444126.32	2204346.01
1983	444328.39	2204463.90
179*		
1985	444317.90	2204600.37
1211	444320.71	2204606.65
1267	444319.42	2204621.78
1986	444307.63	2204604.95
1985	444317.90	2204600.37
180		
1988	447032.66	2213968.59
1989	447034.37	2213972.14
1990	447038.14	2213970.31
1991	447086.66	2213985.58
1992	447079.25	2213989.90
1993	447096.68	2214024.24
1994	447093.12	2214026.05
1995	447075.68	2213991.71
1996	447054.57	2214004.04
1997	447066.47	2214026.87
1998	447073.88	2214040.52
1999	447011.57	2214077.40
2000	447005.17	2214065.77
2001	446993.31	2214042.36
2002	446970.82	2214060.91
2003	446793.06	2214209.76
2004	446785.23	2214207.59
2005	446761.76	2214201.07
2006	446723.63	2214190.48
2007	446733.02	2214128.42
2008	446751.90	2214164.61
2009	446775.81	2214167.53
2010	446796.00	2214161.64

Номера точек	Координаты, м	
	X	Y
2011	446965.30	2214019.88
2012	446918.78	2213932.76
1988	447032.66	2213968.59
181		
1988	447032.66	2213968.59
1990	447038.14	2213970.31
1989	447034.37	2213972.14
1988	447032.66	2213968.59
182		
2013	446356.86	2213804.60
2014	446360.24	2213806.76
2015	446366.48	2213797.00
2016	446376.29	2213781.67
2017	446371.81	2213778.81
212	446379.95	2213765.70
218	446394.09	2213773.88
1273	446368.18	2213818.20
2018	446353.83	2213809.69
2013	446356.86	2213804.60
183*		
2019	446732.85	2213286.73
2020	446753.01	2213297.03
2021	446754.20	2213297.61
2022	446786.97	2213305.94
2023	446801.43	2213305.91
1167	446801.44	2213305.91
1208	446796.32	2213382.81
1207	446790.47	2213381.42
1082	446791.94	2213369.80
1081	446675.73	2213344.87
2024	446645.77	2213315.77
2025	446643.54	2213208.61
2026	446643.55	2213208.61
2027	446644.43	2213209.29
2028	446682.14	2213242.12
2029	446714.53	2213273.91
2030	446730.14	2213285.25
2019	446732.85	2213286.73
184*		

Номера точек	Координаты, м	
	X	Y
2031	452975.09	2215691.75
2032	452992.98	2215729.20
2033	453084.99	2215921.81
2034	453357.01	2216491.24
2035	453367.63	2216534.70
2036	453370.84	2216539.64
467	453375.80	2216569.94
466	453376.26	2216581.73
465	453375.98	2216587.91
464	453374.26	2216599.82
463	453371.55	2216611.09
462	453376.69	2216621.89
461	453380.46	2216626.53
460	453384.83	2216632.21
459	453411.60	2216667.03
458	453413.14	2216691.12
457	453417.57	2216695.54
456	453407.24	2216712.37
2037	453408.93	2216715.84
2038	453395.71	2216724.46
2039	453393.31	2216719.93
2040	453330.08	2216601.90
2041	452959.58	2215826.31
2042	452880.39	2215660.54
2043	452856.23	2215640.12
2044	452796.76	2215515.64
2045	452796.06	2215484.02
2046	452719.99	2215324.77
2047	452709.15	2215302.08
2048	452704.70	2215304.18
2049	452696.16	2215286.09
2050	452700.53	2215284.03
2051	452632.04	2215140.65
2052	452600.95	2215075.58
2053	452568.73	2215008.14
2054	452551.53	2214972.32
2055	452534.06	2214937.09
2056	452515.93	2214902.70
2057	452496.79	2214869.48

Номера точек	Координаты, м	
	X	Y
2058	452470.67	2214829.33
2059	452442.18	2214791.02
2060	452411.35	2214754.57
2061	452378.31	2214720.11
2062	452347.24	2214691.52
2063	452340.85	2214686.06
2064	452338.96	2214688.39
2065	452323.44	2214675.78
2066	452325.64	2214673.06
2067	452313.61	2214662.78
2068	452273.18	2214633.40
2069	452230.44	2214607.48
2070	452185.69	2214585.20
2071	452139.24	2214566.73
2072	452091.42	2214552.19
2073	452080.39	2214549.83
481	452498.81	2214556.71
480	452517.21	2214562.33
479	452574.33	2214577.69
2074	452572.61	2214588.33
2075	452541.15	2214584.01
2076	452508.73	2214584.11
2077	452484.47	2214595.96
2078	452465.79	2214615.45
2079	452454.99	2214640.20
2080	452456.10	2214665.00
2081	452460.74	2214690.94
2082	452485.92	2214729.91
2083	452498.61	2214746.26
2084	452529.79	2214788.18
2085	452558.20	2214831.84
2086	452578.99	2214867.92
2087	452598.17	2214904.30
2088	452616.24	2214940.74
2089	452633.67	2214977.04
2090	452718.04	2215153.66
2091	452735.07	2215189.30
2092	452765.52	2215253.05
2093	452771.34	2215250.36

Номера точек	Координаты, м	
	X	Y
2094	452779.73	2215268.52
2095	452774.14	2215271.09
2096	452877.78	2215488.04
2031	452975.09	2215691.75
185*		
2020	446753.01	2213297.03
2019	446732.85	2213286.73
2097	446737.81	2213278.42
2098	446753.82	2213287.95
2099	446755.32	2213289.84
2100	446755.17	2213292.25
2020	446753.01	2213297.03
186*		
2032	452992.98	2215729.20
2031	452975.09	2215691.75
2101	452986.38	2215686.08
2102	452966.59	2215650.13
2103	452971.84	2215647.24
2104	452991.74	2215683.39
2105	452997.78	2215680.36
2106	453016.39	2215717.45
2032	452992.98	2215729.20
187*		
2052	452600.95	2215075.58
2051	452632.04	2215140.65
2107	452608.93	2215152.25
2108	452590.32	2215115.15
2109	452602.57	2215109.01
2110	452598.79	2215102.37
2052	452600.95	2215075.58
188*		
2111	445179.00	2208642.14
2112	445255.43	2208647.84
2113	445257.52	2208655.20
2114	445267.46	2208695.13
2115	445276.11	2208735.36
2116	445283.48	2208775.85
2117	445289.54	2208816.55
2118	445294.30	2208857.43

Номера точек	Координаты, м	
	X	Y
2119	445297.75	2208898.43
2120	445299.88	2208939.53
2121	445300.70	2208980.67
2122	445300.24	2209018.19
2123	445306.85	2209018.14
2124	445306.98	2209038.14
2125	445299.57	2209038.19
2126	445298.82	2209057.07
2127	445296.43	2209091.63
2128	445293.11	2209126.12
2129	445288.86	2209160.51
2130	445283.69	2209194.77
2131	445277.60	2209228.87
2132	445270.59	2209262.80
2133	445262.67	2209296.53
2134	445353.85	2209295.95
2135	445584.61	2209304.47
2136	445605.71	2209341.28
2137	445352.22	2209331.82
2138	445332.25	2209332.56
2139	445312.61	2209336.27
2140	445293.75	2209342.85
2141	445276.07	2209352.17
2142	445271.84	2209355.28
2143	445259.98	2209364.01
2144	445245.82	2209378.12
2145	445234.04	2209394.01
2146	445223.57	2209424.35
2147	445218.98	2209436.39
2148	445208.92	2209462.81
2149	445193.04	2209500.77
2150	445175.96	2209538.21
2151	445157.68	2209575.08
2152	445147.96	2209593.21
2153	445144.74	2209604.64
2154	445134.55	2209622.48
2155	445127.94	2209629.16
2156	445117.65	2209646.97
2157	445095.92	2209681.92

Номера точек	Координаты, м	
	X	Y
2158	445073.09	2209716.16
2159	445049.18	2209749.65
2160	445024.21	2209782.35
2161	444998.20	2209814.24
2162	444971.19	2209845.29
2163	444943.20	2209875.45
2164	444914.25	2209904.70
2165	444884.42	2209932.98
2166	444858.02	2209956.55
2167	444828.51	2209981.47
2168	444798.80	2210005.44
2169	444768.95	2210028.80
2170	444739.13	2210051.76
2171	444391.86	2210318.54
2172	444362.27	2210341.33
2173	444333.07	2210364.19
2174	444314.24	2210379.41
2175	444310.51	2210399.71
2176	444293.51	2210396.59
2177	444276.77	2210410.78
2178	444247.80	2210436.93
2179	444219.88	2210463.87
2180	444192.88	2210491.73
2181	444166.81	2210520.47
2182	444141.72	2210550.06
2183	444117.63	2210580.48
2184	444094.57	2210611.68
2185	444072.56	2210643.63
2186	444051.62	2210676.29
2187	444031.79	2210709.64
2188	444013.08	2210743.63
2189	443993.58	2210782.19
2190	443986.46	2210797.14
2191	443984.25	2210795.96
2192	443967.57	2210827.29
2193	443963.45	2210849.06
2194	443954.11	2210871.40
2195	443949.15	2210883.26
2196	443935.01	2210917.84



Номера точек	Координаты, м	
	X	Y
2197	443907.66	2210984.95
2198	443912.43	2210985.77
2199	443909.03	2211005.48
2200	443899.94	2211003.91
2201	443725.77	2211431.36
2202	443716.69	2211455.29
1275	443708.64	2211478.07
1285	443679.48	2211465.26
1284	443615.31	2211518.53
2203	443617.77	2211510.98
2204	443630.98	2211474.77
2205	443644.88	2211439.26
2206	443659.07	2211404.25
2207	443823.35	2211001.07
2208	443821.17	2211000.63
2209	443825.13	2210981.03
2210	443831.03	2210982.22
2211	443868.35	2210890.63
2212	443882.62	2210855.75
2213	443897.24	2210820.76
2214	443906.76	2210798.96
2215	443898.17	2210792.32
2216	443910.39	2210776.49
2217	443915.13	2210780.15
2218	443928.79	2210750.76
2219	443949.40	2210710.01
2220	443969.30	2210673.86
2221	443990.36	2210638.45
2222	444012.58	2210603.77
2223	444035.96	2210569.84
2224	444060.45	2210536.71
2225	444086.03	2210504.42
2226	444112.67	2210472.99
2227	444140.35	2210442.47
2228	444169.02	2210412.90
2229	444193.58	2210389.20
2230	444197.59	2210393.25
2231	444205.75	2210385.20
2232	444198.65	2210378.01

Номера точек	Координаты, м	
	X	Y
2233	444202.82	2210374.49
2234	444214.40	2210360.24
2235	444222.89	2210362.42
2236	444229.36	2210356.58
2237	444258.54	2210331.85
2238	444288.25	2210307.84
2239	444318.11	2210284.47
2240	444347.96	2210261.47
2241	444695.23	2209994.69
2242	444724.80	2209971.92
2243	444754.02	2209949.06
2244	444782.68	2209925.94
2245	444810.81	2209902.18
2246	444835.66	2209879.99
2247	444863.88	2209853.24
2248	444891.20	2209825.63
2249	444917.63	2209797.15
2250	444943.13	2209767.85
2251	444967.68	2209737.74
2252	444991.26	2209706.87
2253	445016.59	2209671.02
2254	445036.28	2209641.47
2255	445055.89	2209609.94
2256	445075.33	2209576.31
2257	445093.68	2209542.07
2258	445110.93	2209507.27
2259	445127.06	2209471.93
2260	445142.05	2209436.09
2261	445155.88	2209399.79
2262	445168.55	2209363.07
2263	445172.69	2209349.69
2264	445166.89	2209348.22
2265	445175.50	2209314.29
2266	445182.88	2209316.17
2267	445190.32	2209288.50
2268	445197.39	2209258.90
2269	445204.95	2209223.95
2270	445211.45	2209188.79
2271	445216.88	2209153.68

Номера точек	Координаты, м	
	X	Y
2272	445221.28	2209118.43
2273	445224.66	2209082.95
2274	445227.00	2209047.38
2275	445228.28	2209011.76
2276	445228.45	2208991.81
2277	445226.18	2208991.82
2278	445226.04	2208971.82
2279	445228.51	2208971.81
2280	445227.92	2208942.11
2281	445225.90	2208903.32
2282	445222.65	2208864.61
2283	445218.16	2208826.02
2284	445212.43	2208787.60
2285	445205.48	2208749.38
2286	445197.31	2208711.40
2287	445187.93	2208673.70
2111	445179.00	2208642.14
За исключением:		
2288	445292.38	2209024.32
2289	445287.95	2209027.17
2290	445287.89	2209037.26
2291	445298.10	2209037.31
2292	445298.61	2209024.35
2288	445292.38	2209024.32
189*		
2147	445218.98	2209436.39
2146	445223.57	2209424.35
2145	445234.04	2209394.01
2144	445245.82	2209378.12
2143	445259.98	2209364.01
2142	445271.84	2209355.28
2293	445265.44	2209377.03
2294	445253.52	2209409.69
2295	445243.30	2209443.69
2296	445223.67	2209437.79
2147	445218.98	2209436.39
190*		
2254	445036.28	2209641.47
2253	445016.59	2209671.02

Номера точек	Координаты, м	
	X	Y
2297	444999.53	2209659.65
2298	445019.22	2209630.11
2299	445022.19	2209632.09
2300	445031.20	2209600.35
2301	445036.97	2209601.99
2302	445027.44	2209635.58
2254	445036.28	2209641.47
191*		
2232	444198.65	2210378.01
2231	444205.75	2210385.20
2230	444197.59	2210393.25
2229	444193.58	2210389.20
2303	444189.86	2210385.43
2232	444198.65	2210378.01
192*		
2190	443986.46	2210797.14
2304	444002.35	2210805.60
2305	443985.66	2210836.93
2306	443971.13	2210858.83
2307	443964.85	2210869.95
2308	443959.80	2210875.31
2194	443954.11	2210871.40
2193	443963.45	2210849.06
2192	443967.57	2210827.29
2191	443984.25	2210795.96
2190	443986.46	2210797.14
193*		
2288	445292.38	2209024.32
2292	445298.61	2209024.35
2291	445298.10	2209037.31
2290	445287.89	2209037.26
2289	445287.95	2209027.17
2288	445292.38	2209024.32
194*		
542	448383.78	2214958.83
2309	448380.95	2215046.94
2310	448416.99	2215067.11
2311	448451.70	2215085.05
2312	448483.23	2215088.52

Номера точек	Координаты, м	
	X	Y
2313	448529.28	2215107.28
2314	448576.48	2215123.75
2315	448624.45	2215137.86
2316	448673.05	2215149.58
2317	448722.17	2215158.88
2318	448771.92	2215163.75
2319	448779.36	2215164.39
2320	448781.42	2215156.96
2321	448800.69	2215162.31
2322	448799.63	2215166.15
2323	448824.65	2215168.31
2324	448902.51	2215171.85
2325	448953.35	2215170.82
2326	448995.31	2215169.50
2327	449001.92	2215169.28
2328	449001.81	2215164.74
2329	449021.80	2215164.24
2330	449021.91	2215168.60
2331	449109.91	2215165.62
2332	449127.53	2215164.99
2333	449126.45	2215158.05
2334	449146.22	2215154.99
2335	449147.64	2215164.20
2336	449174.89	2215163.02
2337	449211.59	2215160.83
2338	449247.70	2215157.79
2339	449249.92	2215156.21
2340	449250.75	2215136.23
2341	449285.72	2215137.69
2342	449285.06	2215153.42
2343	449286.42	2215153.26
2344	449317.67	2215148.49
2345	449324.72	2215147.42
2346	449362.80	2215140.25
2347	449400.61	2215131.77
2348	449438.09	2215121.97
2349	449475.22	2215110.88
2350	449511.93	2215098.50
2351	449548.20	2215084.86

Номера точек	Координаты, м	
	X	Y
2352	449581.28	2215071.07
2353	449580.74	2215073.07
2354	449577.49	2215092.65
2355	449576.00	2215116.94
2356	449577.04	2215145.17
2357	449578.14	2215152.73
2358	449540.63	2215167.00
2359	449500.96	2215180.51
2360	449460.85	2215192.61
2361	449420.33	2215203.29
2362	449379.46	2215212.53
2363	449338.29	2215220.33
2364	449296.88	2215226.67
2365	449268.25	2215230.03
2366	449270.97	2215246.12
2367	449236.46	2215251.95
2368	449213.81	2215248.44
2369	449212.80	2215235.02
2370	449186.33	2215236.56
2371	449186.16	2215231.95
2372	449181.65	2215229.23
2373	449175.05	2215229.48
2374	449175.35	2215237.20
2375	449140.67	2215238.72
2376	449102.93	2215240.05
2377	449056.65	2215236.65
2378	449030.12	2215237.45
2379	449024.23	2215240.57
2380	449024.32	2215243.68
2381	449004.33	2215244.30
2382	449004.23	2215240.94
2383	448979.00	2215241.40
2384	448940.34	2215241.93
2385	448901.68	2215241.75
2386	448845.37	2215240.33
2387	448807.94	2215238.06
2388	448770.59	2215234.78
2389	448745.70	2215231.91
2390	448744.75	2215238.44

Номера точек	Координаты, м	
	X	Y
2391	448724.96	2215235.54
2392	448725.85	2215229.42
2393	448696.21	2215225.20
2394	448659.25	2215218.91
2395	448622.46	2215211.63
2396	448585.89	2215203.36
2397	448556.69	2215195.92
2398	448537.87	2215156.48
2399	448359.00	2215224.07
2400	448371.14	2214958.15
542	448383.78	2214958.83
195*		
2371	449186.16	2215231.95
2370	449186.33	2215236.56
2401	449186.54	2215242.02
2402	449175.54	2215242.43
2374	449175.35	2215237.20
2373	449175.05	2215229.48
2372	449181.65	2215229.23
2371	449186.16	2215231.95
196*		
2347	449400.61	2215131.77
2346	449362.80	2215140.25
2345	449324.72	2215147.42
2344	449317.67	2215148.49
2403	449318.08	2215127.80
2404	449329.56	2215122.43
2405	449364.75	2215117.74
2406	449367.46	2215138.06
2347	449400.61	2215131.77
197		
2407	443622.74	2212081.54
2408	443609.12	2212042.03
2409	443597.50	2212001.88
910	443588.57	2211964.06
914	443594.43	2211960.31
913	443591.40	2211956.13
912	443585.72	2211949.38
2410	443580.34	2211920.09

Номера точек	Координаты, м	
	X	Y
2411	443574.84	2211878.66
2412	443571.43	2211837.00
2413	443570.10	2211795.23
2414	443570.76	2211758.94
2415	443570.86	2211753.44
2416	443572.11	2211735.10
2417	443574.93	2211716.94
2418	443578.81	2211681.66
1281	443579.69	2211664.73
1280	443650.19	2211702.08
2419	443645.62	2211746.89
2420	443645.17	2211765.14
2421	443651.61	2211766.27
2422	443648.14	2211785.97
2423	443644.68	2211785.36
2424	443644.17	2211806.00
2425	443647.27	2211865.05
2426	443654.92	2211923.69
2427	443667.06	2211981.56
2428	443683.63	2212038.33
2429	443704.52	2212093.65
2430	443729.61	2212147.19
2431	443758.75	2212198.64
2432	443759.48	2212199.73
2433	443770.66	2212216.33
2434	443791.77	2212247.70
2435	443828.47	2212294.06
2436	443868.63	2212337.46
1043	443875.69	2212344.00
1042	443797.28	2212362.41
2437	443784.89	2212348.62
2438	443761.93	2212324.81
2439	443730.13	2212283.36
2440	443711.04	2212254.96
2441	443704.63	2212259.24
2442	443693.52	2212242.61
2443	443699.99	2212238.29
2444	443686.13	2212214.30
2445	443675.62	2212196.39

Номера точек	Координаты, м	
	X	Y
2446	443666.08	2212177.94
2447	443655.81	2212158.29
2448	443638.31	2212120.33
2407	443622.74	2212081.54
198		
1281	443579.69	2211664.73
2418	443578.81	2211681.66
2417	443574.93	2211716.94
2416	443572.11	2211735.10
2415	443570.86	2211753.44
2414	443570.76	2211758.94
2449	443561.99	2211757.18
2450	443563.62	2211734.52
2451	443565.07	2211718.88
1165	443556.97	2211717.99
1164	443553.41	2211697.68
2452	443555.78	2211676.11
2453	443570.29	2211677.70
2454	443571.67	2211665.29
2455	443572.33	2211665.36
2456	443572.63	2211662.70
1286	443576.93	2211663.27
1281	443579.69	2211664.73
199*		
728	444071.84	2204395.43
1227	444305.74	2204730.67
1226	444294.56	2204750.59
2457	444259.91	2204812.34
2458	444123.29	2204909.97
730	444067.79	2204899.89
729	444071.84	2204749.34
728	444071.84	2204395.43
200		
52	446954.98	2213661.76
2459	446963.10	2213687.85
35	446965.97	2213694.93
44	446934.54	2213892.74
43	446954.10	2213897.36
42	446982.60	2213863.65

Номера точек	Координаты, м	
	X	Y
41	447036.19	2213832.53
40	447036.63	2213832.60
2460	447110.76	2213971.55
1991	447086.66	2213985.58
1990	447038.14	2213970.31
2461	447052.82	2213963.22
2462	447037.36	2213931.26
2463	447018.91	2213940.19
1988	447032.66	2213968.59
2012	446918.78	2213932.76
2464	446897.63	2213893.16
2465	446817.89	2213771.83
2466	446804.60	2213769.68
2467	446783.68	2213793.40
2468	446804.57	2213655.31
1176	446805.53	2213631.41
53	446805.77	2213625.33
52	446954.98	2213661.76
201		
2462	447037.36	2213931.26
2461	447052.82	2213963.22
1990	447038.14	2213970.31
1988	447032.66	2213968.59
2463	447018.91	2213940.19
2462	447037.36	2213931.26
202*		
2469	444394.48	2207282.70
2470	444413.28	2207279.05
2471	444404.32	2207240.12
2472	444410.23	2207238.39
2473	444397.78	2207184.26
2474	444383.20	2207121.78
2475	444375.87	2207090.99
2476	444363.96	2207051.00
2477	444357.38	2207026.75
2478	444337.84	2206949.59
2479	444312.87	2206836.93
2480	444295.39	2206741.39
2481	444271.19	2206723.68

Номера точек	Координаты, м	
	X	Y
2482	444251.23	2206699.75
2483	444239.99	2206668.71
2484	444242.39	2206630.14
2485	444246.38	2206605.19
2486	444251.15	2206575.95
2487	444255.77	2206546.65
2488	444259.89	2206517.50
2489	444263.21	2206488.49
2490	444264.94	2206443.02
2491	444263.66	2206402.37
2492	444263.04	2206361.70
2493	444260.79	2206062.00
2494	444248.93	2206062.09
2495	444232.84	2206079.89
2496	444225.67	2206068.32
2497	444250.82	2206046.87
2498	444324.97	2205930.85
2499	444331.75	2205923.55
2500	444335.21	2206377.57
2501	444337.74	2206402.27
2502	444341.45	2206426.81
2503	444346.35	2206451.15
2504	444352.42	2206475.22
2505	444357.88	2206493.76
2506	444363.86	2206512.35
2507	444370.19	2206531.04
2508	444392.30	2206595.26
2509	444397.23	2206610.10
2510	444401.56	2206626.47
2511	444404.59	2206644.50
2512	444403.80	2206664.31
2513	444400.43	2206678.83
2514	444392.89	2206697.20
2515	444381.72	2206711.45
2516	444385.89	2206737.24
2517	444401.07	2206818.97
2518	444414.49	2206879.50
2519	444406.77	2206902.46
2520	444413.25	2206931.69

Номера точек	Координаты, м	
	X	Y
2521	444421.71	2206964.97
2522	444434.98	2207037.20
2523	444446.19	2207074.48
2524	444460.37	2207108.69
2525	444463.30	2207113.98
2526	444467.03	2207109.24
2527	444471.05	2207104.74
2528	444475.33	2207100.50
2529	444479.87	2207096.53
2530	444484.64	2207092.84
2531	444489.64	2207089.46
2532	444494.83	2207086.40
2533	444500.20	2207083.66
2534	444520.58	2207076.65
2535	444538.36	2207069.59
2536	444543.36	2207068.36
2537	444557.36	2207039.98
2538	444588.75	2207055.47
2539	444584.00	2207065.09
2540	444615.62	2207065.90
2541	444639.75	2207064.65
2542	444663.92	2207064.57
2543	444688.06	2207065.65
2544	444712.12	2207067.89
2545	444736.05	2207071.30
2546	444749.40	2207073.62
2547	444758.71	2207075.54
2548	444768.29	2207077.97
2549	444778.05	2207081.12
2550	444787.88	2207085.21
2551	444798.47	2207090.99
2552	444810.31	2207099.92
2553	444820.99	2207111.23
2554	444829.30	2207124.37
2555	444834.94	2207138.86
2556	444837.70	2207154.17
2557	444837.59	2207160.99
2558	444468.39	2207425.21
2559	444165.59	2207586.46

Номера точек	Координаты, м	
	X	Y
2560	444165.31	2207586.48
2561	444158.85	2207574.42
2562	444280.28	2207499.28
2563	444349.20	2207470.81
2564	444398.94	2207441.72
2565	444413.21	2207432.71
2566	444421.63	2207425.55
2567	444427.50	2207417.61
2568	444432.47	2207407.96
2569	444436.68	2207396.50
2570	444438.78	2207385.68
2571	444428.03	2207356.21
2572	444423.02	2207358.80
2573	444406.92	2207327.73
2574	444415.94	2207323.06
2575	444414.64	2207319.50
2469	444394.48	2207282.70
За исключением:		
2576	444311.65	2206758.07
2577	444322.50	2206756.26
2578	444320.83	2206746.31
2579	444316.01	2206744.20
2580	444309.51	2206745.29
2576	444311.65	2206758.07
203*		
2471	444404.32	2207240.12
2470	444413.28	2207279.05
2469	444394.48	2207282.70
2581	444387.16	2207284.12
2582	444377.96	2207243.75
2583	444403.80	2207237.86
2471	444404.32	2207240.12
204*		
2576	444311.65	2206758.07
2580	444309.51	2206745.29
2579	444316.01	2206744.20
2578	444320.83	2206746.31
2577	444322.50	2206756.26
2576	444311.65	2206758.07

Номера точек	Координаты, м	
	X	Y
205		
2584	454184.87	2216668.02
2585	454150.74	2216712.85
2586	454131.98	2216729.63
2587	454126.34	2216724.99
2588	454110.44	2216744.28
2589	454113.13	2216746.50
2590	454066.84	2216787.91
2591	453981.98	2216863.83
2592	453863.73	2216963.18
1246	453851.45	2216949.62
2593	454055.87	2216773.48
2594	454050.89	2216767.74
2595	454109.93	2216707.72
2596	454162.36	2216648.43
2584	454184.87	2216668.02
206		
2586	454131.98	2216729.63
2589	454113.13	2216746.50
2588	454110.44	2216744.28
2587	454126.34	2216724.99
2586	454131.98	2216729.63
207		
2597	454140.56	2216629.45
1377	454158.01	2216609.29
1376	454180.12	2216628.42
2596	454162.36	2216648.43
2597	454140.56	2216629.45
208		
2597	454140.56	2216629.45
2596	454162.36	2216648.43
2595	454109.93	2216707.72
2594	454050.89	2216767.74
2593	454055.87	2216773.48
1246	453851.45	2216949.62
1245	453845.29	2216942.81
2598	453924.38	2216870.01
2599	453982.57	2216814.23
2600	454038.47	2216756.13

Номера точек	Координаты, м	
	X	Y
2601	454092.06	2216695.68
2602	454141.19	2216637.96
2603	454140.55	2216629.46
2597	454140.56	2216629.45
209		
2604	454681.16	2217031.79
2605	454696.29	2217034.26
1592	454783.58	2217078.85
1591	454788.56	2217102.66
1590	454796.98	2217125.49
1589	454808.66	2217146.83
1588	454823.35	2217166.22
1587	454840.73	2217183.25
1586	454860.42	2217197.53
1585	454882.00	2217208.77
1584	454904.99	2217216.72
1583	454901.57	2217237.72
1582	454840.73	2217228.64
1581	454789.14	2217221.02
1580	454748.72	2217215.37
1579	454681.29	2217215.22
2604	454681.16	2217031.79
210		
2606	454600.91	2217024.14
2607	454645.85	2217026.01
2608	454671.07	2217030.14
2604	454681.16	2217031.79
1579	454681.29	2217215.22
1578	454646.43	2217215.48
1577	454597.27	2217215.85
2609	454597.27	2217090.64
2610	454600.91	2217090.64
2606	454600.91	2217024.14
211		
2611	454494.77	2217000.02
2612	454510.03	2217012.27
2613	454521.45	2217016.31
2614	454559.89	2217021.66
2615	454600.04	2217024.10

Номера точек	Координаты, м	
	X	Y
2606	454600.91	2217024.14
2610	454600.91	2217090.64
2609	454597.27	2217090.64
1576	454597.27	2217239.28
1575	454405.00	2217239.23
1574	454405.00	2217086.17
1573	454405.00	2217040.31
2616	454408.61	2217037.61
2617	454434.36	2217022.53
2618	454461.64	2217010.44
2611	454494.77	2217000.02
212		
2619	444124.71	2205036.92
2620	444279.63	2205070.89
2621	444404.40	2205102.09
2622	444513.15	2205128.14
2623	444604.77	2205158.34
2624	444579.05	2205160.35
2625	444550.64	2205169.76
2626	444528.13	2205183.47
2627	444512.11	2205197.27
2628	444492.58	2205217.04
851	444449.70	2205261.92
850	444235.32	2205186.38
2629	444231.47	2205151.91
2630	444221.68	2205116.20
2631	444205.35	2205087.22
2632	444184.62	2205065.64
2633	444155.44	2205047.71
2634	444124.69	2205036.99
2619	444124.71	2205036.92
213		
908	444825.12	2205201.77
907	444800.48	2205256.75
2635	444750.57	2205200.60
2636	444652.93	2205171.45
2623	444604.77	2205158.34
2622	444513.15	2205128.14
2621	444404.40	2205102.09



Номера точек	Координаты, м	
	X	Y
2620	444279.63	2205070.89
2619	444124.71	2205036.92
2637	444127.84	2205025.40
2638	444144.46	2205029.60
2639	444158.01	2205033.03
2640	444174.30	2205037.15
2641	444208.17	2205045.72
908	444825.12	2205201.77
214		
2645	443928.38	2204987.41
2644	443928.55	2204987.49
664	443926.39	2204997.98
2645	443928.38	2204987.41
215		
2637	444127.84	2205025.40
2619	444124.71	2205036.92
2642	444124.04	2205036.77
2643	444062.76	2205020.57
2644	443928.55	2204987.49
2645	443928.38	2204987.41
2646	443930.62	2204975.51
2637	444127.84	2205025.40
216*		
2647	443679.84	2204869.17
2648	443679.96	2204896.65
819	443598.12	2204894.10
642	443589.37	2204870.20
2649	443609.30	2204870.41
2650	443669.60	2204869.35
2647	443679.84	2204869.17
217*		
2651	443696.47	2204897.16
2648	443679.96	2204896.65
2647	443679.84	2204869.17
2652	443695.98	2204868.89
2651	443696.47	2204897.16
218*		
2653	443937.27	2204888.85
2654	443934.01	2204888.36

Номера точек	Координаты, м	
	X	Y
2655	443873.90	2204878.38
2656	443796.31	2204869.30
2657	443804.03	2204864.89
2658	443812.31	2204856.89
2659	443823.02	2204842.18
2660	443876.52	2204748.44
2661	443885.14	2204722.82
2662	443869.06	2204619.84
2663	443811.23	2204381.86
2664	443808.41	2204369.20
2665	443805.42	2204355.77
2666	443836.57	2204352.88
2667	443868.88	2204465.79
2668	443940.37	2204867.75
2653	443937.27	2204888.85
За исключением:		
1268	443828.00	2204368.43
1272	443823.06	2204366.61
1271	443816.64	2204368.08
1270	443819.53	2204380.71
1269	443830.25	2204378.26
1268	443828.00	2204368.43
219*		
2669	443749.90	2204867.94
2656	443796.31	2204869.30
2655	443873.90	2204878.38
2654	443934.01	2204888.36
2653	443937.27	2204888.85
2670	443934.52	2204907.46
2671	443893.71	2204906.22
2672	443707.82	2204897.52
2651	443696.47	2204897.16
2652	443695.98	2204868.89
2669	443749.90	2204867.94
220*		
1147	443810.41	2203964.47
2673	443882.99	2204028.34
2674	443906.61	2204045.01
2675	443934.23	2204056.55

Номера точек	Координаты, м	
	X	Y
2676	443963.72	2204061.73
545	443966.70	2204061.59
553	444028.76	2204170.14
2677	444039.90	2204166.85
2678	444050.00	2204220.57
2679	444069.28	2204323.09
2680	444071.84	2204336.68
2681	444071.84	2204348.72
2682	444065.51	2204352.61
2683	444066.30	2204356.90
2684	444067.02	2204358.06
2685	444070.48	2204360.71
2686	444071.84	2204359.88
2687	444071.84	2204395.42
734	444031.71	2204337.91
733	443852.20	2204351.09
732	443883.16	2204464.71
731	443960.43	2204880.42
2688	443956.59	2204891.72
2653	443937.27	2204888.85
2668	443940.37	2204867.75
2667	443868.88	2204465.79
2666	443836.57	2204352.88
2665	443805.42	2204355.77
674	443801.08	2204336.28
692	443830.73	2204333.85
691	443808.39	2204244.82
690	443798.13	2204157.23
689	443770.95	2204117.35
688	443727.60	2204091.50
687	443666.34	2204065.15
686	443632.08	2204042.93
2689	443609.94	2203937.18
2690	443609.94	2203889.53
2691	443616.38	2203896.90
2692	443619.05	2203899.96
2693	443619.09	2203899.97
2694	443622.96	2203900.33
1155	443640.12	2204011.17

Номера точек	Координаты, м	
	X	Y
1154	443675.14	2204053.42
1153	443760.29	2204090.13
1152	443794.52	2204118.41
1151	443811.88	2204147.34
1150	443825.36	2204248.80
1149	443846.70	2204332.45
1148	444024.38	2204317.88
1147	443810.41	2203964.47
За исключением:		
2695	443942.64	2204119.77
2696	443939.17	2204117.12
2697	443931.61	2204121.76
2698	443932.40	2204126.05
2699	443933.12	2204127.21
2700	443936.58	2204129.86
2701	443944.15	2204125.22
2702	443943.36	2204120.94
2695	443942.64	2204119.77
За исключением:		
2703	443963.43	2204116.76
2704	443959.29	2204116.80
2705	443955.15	2204119.24
2706	443953.09	2204122.84
2707	443954.09	2204124.54
2708	443958.25	2204124.49
2709	443962.38	2204122.06
2710	443964.43	2204118.46
2703	443963.43	2204116.76
221*		
2653	443937.27	2204888.85
2688	443956.59	2204891.72
2711	443951.51	2204906.65
2712	443958.46	2204908.40
2713	443957.00	2204908.94
2714	443953.55	2204908.04
2670	443934.52	2204907.46
2653	443937.27	2204888.85
222		
1224	444470.39	2204911.21

Номера точек	Координаты, м	
	X	Y
2715	444462.88	2205012.82
2716	444431.43	2205004.50
2717	444290.99	2204971.15
2718	444168.10	2204933.21
2719	443997.10	2204897.74
2688	443956.59	2204891.72
731	443960.43	2204880.42
2458	444123.29	2204909.97
2457	444259.91	2204812.34
1226	444294.56	2204750.59
1225	444301.11	2204756.59
1224	444470.39	2204911.21
223		
2688	443956.59	2204891.72
2719	443997.10	2204897.74
2718	444168.10	2204933.21
2717	444290.99	2204971.15
2716	444431.43	2205004.50
2715	444462.88	2205012.82
2720	444461.25	2205034.84
2721	444416.28	2205023.74
2722	444246.96	2204980.77
2723	444173.07	2204962.45
2724	443958.47	2204908.40
2712	443958.46	2204908.40
2711	443951.51	2204906.65
2688	443956.59	2204891.72
224		
2725	444479.81	2205017.29
2726	444462.90	2205012.82
2727	444466.30	2204966.70
2728	444468.29	2204945.08
2729	444469.62	2204930.03
2730	444470.32	2204918.23
2731	444470.35	2204917.89
2732	444472.28	2204897.23
2733	444474.21	2204872.38
2734	444475.92	2204846.33
2735	444475.93	2204846.23

Номера точек	Координаты, м	
	X	Y
2736	444478.84	2204807.89
2737	444480.55	2204785.73
2738	444482.94	2204754.04
2739	444485.77	2204718.76
2740	444488.08	2204685.03
2741	444488.09	2204684.96
2742	444490.76	2204649.50
2743	444491.95	2204626.69
2744	444507.28	2204627.75
2725	444479.81	2205017.29
225		
2726	444462.90	2205012.82
2725	444479.81	2205017.29
2745	444477.84	2205045.28
2746	444477.84	2205045.30
2747	444460.58	2205040.79
2748	444461.27	2205034.84
2749	444461.37	2205033.57
2726	444462.90	2205012.82
226		
2750	444500.50	2204787.24
2751	444498.78	2204809.41
2752	444495.87	2204847.69
2753	444494.16	2204873.75
2754	444494.15	2204873.87
2755	444492.21	2204898.86
2756	444492.20	2204899.02
2757	444490.28	2204919.58
2758	444489.58	2204931.36
2759	444489.56	2204931.65
2760	444488.22	2204946.86
2761	444485.38	2204977.38
2762	444485.37	2204977.47
2763	444484.29	2204988.04
2764	444482.31	2204987.89
2765	444480.02	2205017.35
2725	444479.81	2205017.29
2744	444507.28	2204627.75
637	444511.91	2204628.07

Номера точек	Координаты, м	
	X	Y
2766	444510.73	2204650.65
2767	444510.72	2204650.88
2768	444508.03	2204686.43
2769	444505.72	2204720.19
2770	444505.71	2204720.31
2771	444502.88	2204755.56
2750	444500.50	2204787.24
227		
2725	444479.81	2205017.29
2765	444480.02	2205017.35
2746	444477.84	2205045.30
2745	444477.84	2205045.28
2725	444479.81	2205017.29
228		
800	444663.85	2204943.69
2772	444684.70	2204951.94
2773	444712.11	2204960.71
2774	444740.47	2204968.62
2775	444840.07	2204994.55
2776	444852.62	2204997.91
2777	444865.30	2205001.92
2778	444865.42	2205010.63
2779	444895.49	2205017.68
2780	444912.07	2205032.99
2781	444924.35	2205052.76
2782	444928.42	2205062.58
2783	444931.51	2205072.75
2784	444933.57	2205083.18
2785	444934.59	2205093.76
2786	444930.47	2205119.35
2787	444923.96	2205145.96
2788	444881.79	2205134.38
2789	444685.82	2205075.17
2790	444635.88	2205061.13
2791	444536.07	2205032.17
2765	444480.02	2205017.35
2764	444482.31	2204987.89
2792	444507.23	2204989.81
2793	444510.35	2204949.93

Номера точек	Координаты, м	
	X	Y
800	444663.85	2204943.69
229		
2765	444480.02	2205017.35
2791	444536.07	2205032.17
2790	444635.88	2205061.13
2789	444685.82	2205075.17
2788	444881.79	2205134.38
2787	444923.96	2205145.96
2794	444944.14	2205151.94
2795	444950.45	2205147.86
2796	444955.24	2205149.20
2797	444956.15	2205145.95
2798	444977.30	2205151.87
2799	444975.49	2205158.79
2800	444991.38	2205164.03
2801	444992.97	2205166.44
565	444997.00	2205167.63
572	444994.21	2205180.49
2802	444662.57	2205093.66
2746	444477.84	2205045.30
2765	444480.02	2205017.35
230		
2803	454330.51	2217435.03
2804	454324.52	2217435.42
2805	454323.25	2217416.46
1562	454324.25	2217416.26
2806	454329.23	2217415.59
2803	454330.51	2217435.03
231		
1999	447011.57	2214077.40
2807	447000.47	2214083.96
2808	446995.96	2214075.74
2809	446989.97	2214064.72
2810	446982.63	2214051.17
2001	446993.31	2214042.36
2000	447005.17	2214065.77
1999	447011.57	2214077.40
232		
23	447335.55	2214468.24

Номера точек	Координаты, м	
	X	Y
22	447343.25	2214474.48
21	447359.87	2214486.96
2811	447358.56	2214512.20
2812	447358.53	2214512.18
2813	447330.58	2214491.00
23	447335.55	2214468.24
233		
2814	447392.88	2214535.08
25	447439.79	2214542.33
29	447433.18	2214552.31
28	447438.18	2214555.62
27	447441.75	2214550.57
2815	447438.13	2214564.48
2816	447437.04	2214563.84
2817	447426.19	2214557.30
2814	447392.88	2214535.08
234		
2818	446682.81	2213563.99
4	446687.93	2213560.82
3	446701.90	2213551.17
2819	446711.28	2213545.54
2820	446699.57	2213574.89
2821	446678.17	2213571.73
2818	446682.81	2213563.99
235		
2822	446462.58	2213756.79
2823	446470.81	2213761.34
2824	446449.55	2213787.66
2825	446420.19	2213836.11
2826	446415.84	2213833.47
76	446447.95	2213779.39
75	446455.76	2213767.13
2822	446462.58	2213756.79
236		
2827	446714.64	2213543.50
83	446726.23	2213536.29
2828	446729.55	2213534.34
2829	446727.73	2213545.53
2827	446714.64	2213543.50

Номера точек	Координаты, м	
	X	Y
237		
21	447359.87	2214486.96
68	447377.16	2214499.95
67	447411.97	2214524.17
66	447439.82	2214542.28
25	447439.79	2214542.33
2814	447392.88	2214535.08
2811	447358.56	2214512.20
21	447359.87	2214486.96
238		
2830	446722.28	2213633.11
2831	446725.18	2213610.23
2832	446751.66	2213616.21
2833	446749.96	2213630.54
2834	446757.64	2213640.42
2835	446755.47	2213657.47
2836	446719.76	2213652.95
2830	446722.28	2213633.11
239		
2837	446732.46	2213546.39
2838	446735.08	2213531.08
139	446738.44	2213529.10
2839	446744.32	2213525.27
2840	446763.04	2213528.54
2841	446760.16	2213550.73
2837	446732.46	2213546.39
240		
2827	446714.64	2213543.50
2829	446727.73	2213545.53
2842	446722.27	2213579.09
2820	446699.57	2213574.89
2819	446711.28	2213545.54
143	446713.65	2213544.11
2827	446714.64	2213543.50
241		
2843	446681.53	2213668.26
2844	446672.07	2213663.42
2845	446675.39	2213637.24
2846	446667.53	2213636.25

Номера точек	Координаты, м	
	X	Y
2847	446686.87	2213606.52
2848	446689.44	2213605.93
2849	446686.56	2213628.58
2850	446684.05	2213648.42
2843	446681.53	2213668.26
242		
200	447108.26	2214230.79
199	447113.77	2214238.52
198	447126.00	2214255.09
197	447146.95	2214281.97
196	447168.77	2214308.14
195	447192.49	2214335.03
194	447217.48	2214360.85
193	447247.36	2214390.95
192	447278.31	2214419.94
191	447310.29	2214447.80
23	447335.55	2214468.24
2813	447330.58	2214491.00
2851	447326.11	2214487.62
2852	447294.70	2214461.79
2853	447264.35	2214434.71
2854	447235.11	2214406.45
2855	447207.02	2214377.03
2856	447180.14	2214346.51
2857	447174.03	2214339.23
2858	447170.24	2214334.64
2859	447147.70	2214306.67
2860	447125.80	2214278.19
2861	447104.53	2214249.24
2862	447097.47	2214239.16
200	447108.26	2214230.79
243		
1940	446886.88	2213251.09
1939	446871.76	2213265.54
1938	446855.44	2213278.63
1937	446838.05	2213290.25
1936	446831.57	2213294.33
1935	446829.14	2213285.51
2863	446822.28	2213287.39

Номера точек	Координаты, м	
	X	Y
2864	446832.03	2213278.12
2865	446845.85	2213263.67
2866	446858.88	2213248.49
2867	446871.07	2213232.65
1942	446878.72	2213221.53
1941	446900.69	2213235.38
1940	446886.88	2213251.09
244		
2845	446675.39	2213637.24
2844	446672.07	2213663.42
2868	446650.21	2213662.88
2846	446667.53	2213636.25
2845	446675.39	2213637.24
245		
2869	446811.68	2213297.47
1169	446812.99	2213302.22
1168	446802.79	2213305.91
2869	446811.68	2213297.47
246		
2870	446621.94	2213658.69
2871	446655.24	2213602.84
2872	446675.92	2213568.25
2818	446682.81	2213563.99
2821	446678.17	2213571.73
2873	446663.80	2213595.82
2874	446657.28	2213606.76
2875	446651.29	2213616.78
2876	446638.61	2213637.95
2877	446624.97	2213660.82
2870	446621.94	2213658.69
247		
2878	446763.68	2213523.61
2840	446763.04	2213528.54
2839	446744.32	2213525.27
172	446750.50	2213521.24
2878	446763.68	2213523.61
248		
2828	446729.55	2213534.34
2838	446735.08	2213531.08

Номера точек	Координаты, м	
	X	Y
2837	446732.46	2213546.39
2879	446728.98	2213568.11
2880	446725.53	2213589.84
2881	446722.41	2213609.60
2882	446717.54	2213608.50
2842	446722.27	2213579.09
2829	446727.73	2213545.53
2828	446729.55	2213534.34
249		
2883	446536.35	2213667.28
2884	446504.73	2213720.15
2885	446496.98	2213728.97
2823	446470.81	2213761.34
2822	446462.58	2213756.79
209	446463.68	2213755.12
208	446471.82	2213743.25
207	446480.13	2213731.69
206	446491.10	2213716.34
205	446502.87	2213701.61
204	446515.43	2213687.53
203	446528.73	2213674.15
2883	446536.35	2213667.28
250		
2886	451458.37	2214263.30
2887	451501.59	2214274.50
2888	451493.54	2214283.68
2889	451450.51	2214272.35
2890	451451.18	2214271.64
2886	451458.37	2214263.30
251*		
2889	451450.51	2214272.35
2888	451493.54	2214283.68
2891	451481.04	2214297.95
2892	451471.68	2214307.66
1771	451469.71	2214307.12
2893	451422.16	2214296.16
2894	451424.53	2214294.75
2895	451434.09	2214287.85
2896	451442.99	2214280.13

Номера точек	Координаты, м	
	X	Y
2889	451450.51	2214272.35
252		
2011	446965.30	2214019.88
2897	446952.37	2214030.70
2898	446915.44	2213970.22
2899	446933.04	2213959.47
2011	446965.30	2214019.88
253		
2900	446919.37	2213933.87
2899	446933.04	2213959.47
2898	446915.44	2213970.22
2901	446906.05	2213975.95
2902	446890.95	2213951.22
2900	446919.37	2213933.87
254		
2903	446340.86	2213794.36
2904	446343.25	2213790.63
2905	446358.29	2213799.53
2906	446355.69	2213803.85
2903	446340.86	2213794.36
255		
2907	447027.83	2213022.35
2908	446957.76	2213149.82
2909	446950.87	2213161.02
1925	446947.57	2213159.58
1924	446926.64	2213202.28
1923	446887.66	2213177.42
2910	446883.62	2213173.44
2911	446903.17	2213137.27
2912	446927.45	2213150.39
2913	446935.58	2213136.73
2914	446931.28	2213134.18
2915	447007.66	2213011.82
2907	447027.83	2213022.35
За исключением:		
2916	446903.98	2213139.98
2917	446889.43	2213166.88
2918	446909.67	2213177.82
2919	446924.21	2213150.92

Номера точек	Координаты, м	
	X	Y
2916	446903.98	2213139.98
256		
2916	446903.98	2213139.98
2919	446924.21	2213150.92
2918	446909.67	2213177.82
2917	446889.43	2213166.88
2916	446903.98	2213139.98
257*		
2920	449030.50	2215250.27
2921	449030.81	2215260.44
2922	449057.34	2215259.64
2923	449057.04	2215249.52
2924	449114.27	2215246.29
2925	449171.34	2215240.83
2926	449175.46	2215240.28
2402	449175.54	2215242.43
2401	449186.54	2215242.02
2927	449186.42	2215238.80
2928	449212.81	2215235.24
2368	449213.81	2215248.44
2367	449236.46	2215251.95
2366	449270.97	2215246.12
2365	449268.25	2215230.03
2364	449296.88	2215226.67
2363	449338.29	2215220.33
2362	449379.46	2215212.53
2361	449420.33	2215203.29
2360	449460.85	2215192.61
2359	449500.96	2215180.51
2358	449540.63	2215167.00
2357	449578.14	2215152.73
2929	449579.81	2215164.27
2930	449581.76	2215177.72
2931	449552.11	2215189.67
2932	449514.63	2215203.63
2933	449476.79	2215216.61
2934	449438.63	2215228.58
2935	449400.16	2215239.55
2936	449361.42	2215249.51

Номера точек	Координаты, м	
	X	Y
2937	449322.43	2215258.44
2938	449283.22	2215266.35
2939	449243.82	2215273.22
2940	449204.25	2215279.05
2941	449164.54	2215283.85
2942	449124.72	2215287.59
2943	449084.81	2215290.29
2944	449044.84	2215291.94
2945	449004.85	2215292.54
2946	448964.85	2215292.09
2947	448924.88	2215290.59
2948	448884.96	2215288.04
2949	448845.13	2215284.44
2950	448805.40	2215279.79
2951	448765.81	2215274.10
2952	448726.38	2215267.38
2953	448687.14	2215259.61
2954	448648.12	2215250.83
2955	448609.34	2215241.01
2956	448573.39	2215230.91
2397	448556.69	2215195.92
2396	448585.89	2215203.36
2395	448622.46	2215211.63
2394	448659.25	2215218.91
2393	448696.21	2215225.20
2392	448725.85	2215229.42
2391	448724.96	2215235.54
2390	448744.75	2215238.44
2389	448745.70	2215231.91
2388	448770.59	2215234.78
2387	448807.94	2215238.06
2957	448813.90	2215238.42
2958	448860.66	2215243.97
2959	448917.18	2215248.36
2920	449030.50	2215250.27
258*		
2377	449056.65	2215236.65
2922	449057.34	2215259.64
2921	449030.81	2215260.44



Номера точек	Координаты, м	
	X	Y
2920	449030.50	2215250.27
2960	449030.51	2215250.27
2378	449030.12	2215237.45
2961	449044.65	2215237.02
2377	449056.65	2215236.65
259		
1411	448085.93	2214970.33
2962	448085.20	2214971.44
2963	448107.41	2214985.97
1407	448107.91	2214985.21
1406	448164.12	2215023.71
1405	448168.88	2215029.34
1404	448180.48	2215044.95
1403	448217.57	2215089.23
2964	448184.08	2215070.30
2965	448149.79	2215049.70
2966	448116.05	2215028.22
2967	447989.65	2214941.89
1425	447860.60	2214853.75
1424	447879.99	2214840.92
1423	447887.33	2214846.15
1422	447894.01	2214836.76
1421	447941.06	2214872.12
2968	447944.75	2214871.14
2969	448018.00	2214920.72
1416	448021.66	2214923.68
1415	448036.02	2214933.30
1414	448027.42	2214945.13
1413	448043.62	2214956.91
1412	448059.85	2214954.20
1411	448085.93	2214970.33
260		
1411	448085.93	2214970.33
1407	448107.91	2214985.21
2963	448107.41	2214985.97
2962	448085.20	2214971.44
1411	448085.93	2214970.33
261*		
2970	451826.24	2214161.96

Номера точек	Координаты, м	
	X	Y
2971	451804.48	2214169.41
2972	451816.86	2214204.10
2973	451806.10	2214208.39
2974	451803.42	2214208.76
2975	451800.79	2214208.07
2976	451798.63	2214206.45
2977	451797.24	2214204.12
2978	451783.41	2214165.24
2979	451755.44	2214168.85
2980	451623.97	2214184.98
2981	451612.03	2214187.00
2982	451600.78	2214189.97
2983	451589.83	2214193.96
2984	451579.29	2214198.92
2985	451569.25	2214204.82
2986	451559.78	2214211.60
2987	451550.96	2214219.21
2988	451542.57	2214227.91
2989	451515.06	2214259.13
2887	451501.59	2214274.50
2886	451458.37	2214263.30
2990	451471.55	2214248.01
2991	451513.15	2214200.79
2992	451523.44	2214190.12
2993	451535.02	2214180.13
2994	451547.44	2214171.24
2995	451560.61	2214163.51
2996	451574.44	2214157.00
2997	451573.66	2214151.39
2998	451888.22	2214113.92
2999	451901.53	2214112.33
3000	451906.07	2214150.36
3001	451834.42	2214159.16
2970	451826.24	2214161.96
262*		
2970	451826.24	2214161.96
3002	451838.07	2214196.53
2972	451816.86	2214204.10
2971	451804.48	2214169.41

Номера точек	Координаты, м	
	X	Y
2970	451826.24	2214161.96
263		
2815	447438.13	2214564.48
27	447441.75	2214550.57
1442	447445.33	2214545.53
1441	447447.64	2214547.12
1440	447484.11	2214568.75
1439	447509.93	2214585.27
1438	447525.77	2214595.36
1437	447580.79	2214631.16
1436	447570.17	2214647.11
1435	447575.16	2214650.44
1434	447586.25	2214633.79
1433	447652.61	2214676.12
1432	447710.22	2214712.07
1431	447705.59	2214727.08
1430	447712.81	2214731.90
1429	447715.82	2214754.87
3003	447546.57	2214630.68
3004	447529.57	2214619.00
3005	447512.27	2214607.77
3006	447494.69	2214596.99
3007	447476.82	2214586.68
3008	447458.86	2214576.63
3009	447447.91	2214570.26
2815	447438.13	2214564.48
264*		
3010	449610.31	2215165.49
3011	449606.96	2215142.46
1706	449606.89	2215140.54
1705	449674.80	2215111.55
1704	449702.46	2215097.58
1703	449739.07	2215073.61
1702	449780.31	2215045.54
1701	449808.51	2215026.74
1700	449829.09	2215011.08
1699	449857.84	2214989.50
1698	449874.45	2214980.53
1697	449903.85	2214954.74

Номера точек	Координаты, м	
	X	Y
1696	449930.32	2214929.58
3012	449961.64	2214899.50
3013	449963.22	2214898.28
3014	450005.66	2214865.57
3015	450012.43	2214873.97
3016	450033.10	2214857.33
3017	450026.68	2214849.36
3018	450452.33	2214521.30
3019	450485.30	2214497.56
3020	450519.76	2214476.03
3021	450555.56	2214456.82
3022	450592.55	2214440.00
3023	450630.56	2214425.64
3024	450669.43	2214413.82
3025	450709.00	2214404.57
3026	450749.09	2214397.95
3027	450759.11	2214396.63
1670	450753.51	2214374.74
3028	450760.09	2214400.45
3029	450782.37	2214394.75
1669	450775.79	2214369.04
1668	450777.09	2214374.12
3030	450782.08	2214393.60
3031	451007.63	2214363.91
1659	451099.88	2214350.70
1658	451104.32	2214350.70
1657	451104.49	2214356.60
1656	451138.08	2214355.66
1655	451139.31	2214380.30
1654	451143.30	2214380.10
1653	451142.08	2214355.55
1652	451143.97	2214355.50
3032	451143.70	2214345.61
3033	451207.82	2214336.99
1650	451233.09	2214338.15
1649	451297.20	2214344.76
1648	451328.67	2214356.03
3034	451341.76	2214359.12
3035	451012.89	2214403.36

Номера точек	Координаты, м	
	X	Y
3036	450739.82	2214439.50
3037	450711.41	2214444.70
3038	450683.19	2214451.35
3039	450655.34	2214459.40
3040	450627.92	2214468.83
3041	450601.01	2214479.63
3042	450574.68	2214491.77
3043	450548.99	2214505.20
3044	450524.00	2214519.91
3045	450499.79	2214535.86
3046	450476.53	2214552.89
3047	449931.55	2214975.74
3048	449901.91	2214998.03
3049	449869.34	2215021.26
3050	449836.17	2215043.62
3051	449802.43	2215065.10
3052	449768.14	2215085.68
3053	449733.31	2215105.36
3054	449697.98	2215124.11
3055	449662.17	2215141.93
3056	449625.91	2215158.81
3010	449610.31	2215165.49
265*		
1692	450018.68	2214839.41
1691	450021.57	2214843.01
3017	450026.68	2214849.36
3016	450033.10	2214857.33
3015	450012.43	2214873.97
1693	449998.00	2214856.06
3057	450009.33	2214846.94
1692	450018.68	2214839.41
266*		
1670	450753.51	2214374.74
3058	450765.13	2214371.77
1669	450775.79	2214369.04
3029	450782.37	2214394.75
3028	450760.09	2214400.45
1670	450753.51	2214374.74
267		

Номера точек	Координаты, м	
	X	Y
3059	446356.91	2213769.28
2017	446371.81	2213778.81
2016	446376.29	2213781.67
2015	446366.48	2213797.00
2014	446360.24	2213806.76
2013	446356.86	2213804.60
2906	446355.69	2213803.85
2905	446358.29	2213799.53
2904	446343.25	2213790.63
3059	446356.91	2213769.28
268		
430	454261.93	2216806.98
343	454261.95	2216807.01
355	454233.33	2216832.26
431	454233.31	2216832.23
430	454261.93	2216806.98
269		
3060	444505.98	2204716.40
3061	444524.38	2204720.35
788	444523.55	2204742.65
805	444512.36	2204741.26
804	444496.92	2204917.00
803	444517.45	2204919.14
3062	444509.43	2204931.07
3063	444509.94	2204941.79
3064	444488.55	2204943.18
2759	444489.56	2204931.65
2758	444489.58	2204931.36
2757	444490.28	2204919.58
2756	444492.20	2204899.02
2755	444492.21	2204898.86
2754	444494.15	2204873.87
2753	444494.16	2204873.75
2752	444495.87	2204847.69
2751	444498.78	2204809.41
2750	444500.50	2204787.24
2771	444502.88	2204755.56
2770	444505.71	2204720.31
2769	444505.72	2204720.19

Номера точек	Координаты, м	
	X	Y
3060	444505.98	2204716.40
270		
2777	444865.30	2205001.92
3065	444866.00	2205002.14
3066	444879.88	2205007.94
3067	444893.76	2205016.08
2779	444895.49	2205017.68
2778	444865.42	2205010.63
2777	444865.30	2205001.92
271		
3068	444491.95	2204626.68
2742	444490.76	2204649.50
2741	444488.09	2204684.96
2740	444488.08	2204685.03
2739	444485.77	2204718.76
2738	444482.94	2204754.04
2737	444480.55	2204785.73
2736	444478.84	2204807.89
2735	444475.93	2204846.23
2734	444475.92	2204846.33
2733	444474.21	2204872.38
2732	444472.28	2204897.23
2731	444470.35	2204917.89
2730	444470.32	2204918.23
2729	444469.62	2204930.03
2728	444468.29	2204945.08
2727	444466.30	2204966.70
2726	444462.90	2205012.82
2715	444462.88	2205012.82
1224	444470.39	2204911.21
1223	444489.35	2204654.56
1222	444490.77	2204626.60
3068	444491.95	2204626.68
272		
2715	444462.88	2205012.82
2726	444462.90	2205012.82
2749	444461.37	2205033.57
2748	444461.27	2205034.84
3069	444460.58	2205040.78

Номера точек	Координаты, м	
	X	Y
3070	444460.57	2205040.77
822	444461.26	2205034.84
2720	444461.25	2205034.84
2715	444462.88	2205012.82
273		
3071	444513.38	2202979.71
3072	444523.14	2202983.67
3073	444503.65	2203077.98
3074	444509.29	2203088.85
3075	444479.85	2203141.13
3076	444474.44	2203137.83
3077	444462.12	2203182.41
3078	444483.69	2203186.34
3079	444496.45	2203184.13
3080	444498.77	2203188.10
3081	444483.79	2203186.74
3082	444472.35	2203208.61
3083	444470.76	2203209.97
3084	444463.56	2203206.89
3085	444460.19	2203212.33
3086	444453.99	2203209.83
3087	444450.47	2203217.36
3088	444435.24	2203208.63
3089	444429.76	2203241.89
3090	444440.83	2203272.08
740	444448.22	2203276.11
739	444462.97	2203284.16
3091	444461.51	2203288.14
592	444465.25	2203289.74
595	444462.74	2203288.96
594	444460.88	2203295.52
593	444462.42	2203296.26
3092	444462.32	2203296.49
3093	444389.50	2203261.64
3094	444398.21	2203205.64
3095	444427.46	2203143.41
3096	444468.53	2203096.74
3097	444492.80	2203074.34
3098	444495.29	2203035.14

Номера точек	Координаты, м	
	X	Y
3071	444513.38	2202979.71
274		
3099	447116.20	2214224.62
3100	447132.05	2214210.79
3101	447137.34	2214205.84
3102	447142.59	2214202.17
3103	447142.97	2214201.75
3104	447148.73	2214191.74
3105	447149.95	2214190.66
3106	447150.74	2214190.54
3107	447151.49	2214190.51
3108	447154.56	2214191.68
3109	447155.59	2214191.89
3110	447156.69	2214191.59
3111	447165.50	2214187.08
181	447166.95	2214189.11
201	447152.94	2214196.09
3099	447116.20	2214224.62
275		
920	444141.81	2207693.79
919	444143.75	2207697.21
3112	444131.43	2207702.80
3113	444130.53	2207700.15
920	444141.81	2207693.79
276		
3114	444052.50	2207744.17
3115	444089.88	2207723.09
3116	444065.68	2207736.84
3117	444052.89	2207743.96
3114	444052.50	2207744.17
277		
581	444870.66	2205216.81
3118	444863.35	2205214.96
3119	444864.55	2205211.74
582	444871.86	2205213.58
581	444870.66	2205216.81
278		
3120	443842.16	2205168.65
3121	443841.92	2205169.62

Номера точек	Координаты, м	
	X	Y
669	443840.36	2205175.64
668	443839.76	2205175.46
3120	443842.16	2205168.65
279		
617	443873.60	2204968.17
3122	443889.12	2204970.17
3123	443889.00	2204970.65
617	443873.60	2204968.17
280		
719	443785.40	2204948.73
615	443786.28	2204954.12
614	443784.35	2204953.81
719	443785.40	2204948.73
281		
1123	446580.19	2213183.22
1126	446579.10	2213184.96
1125	446577.36	2213183.88
1124	446578.45	2213182.14
1123	446580.19	2213183.22
282		
170	446812.64	2213073.34
153	446810.70	2213082.18
152	446810.36	2213082.12
170	446812.64	2213073.34
283		
1368	443219.93	2203602.29
1367	443211.09	2203603.79
3124	443203.94	2203599.44
3125	443207.10	2203594.34
1368	443219.93	2203602.29
284		
3126	448328.05	2215401.95
1910	448314.15	2215420.24
1909	448303.48	2215423.83
3127	448303.47	2215423.82
3126	448328.05	2215401.95
285		
79	446435.89	2213742.03
1274	446418.11	2213732.80

Номера точек	Координаты, м	
	X	Y
217	446458.45	2213663.79
12	446462.99	2213663.64
210	446484.67	2213658.56
79	446435.89	2213742.03
286		
3128	446698.79	2214272.30
3129	446701.28	2214255.77
3130	446712.15	2214195.53
3131	446714.00	2214181.78
2006	446723.63	2214190.48
2005	446761.76	2214201.07
3132	446728.71	2214197.03
3133	446721.70	2214202.34
3134	446712.59	2214258.36
3135	446702.40	2214272.82
3128	446698.79	2214272.30
287		
1087	446769.86	2213400.02
1090	446769.74	2213405.66
1089	446767.69	2213405.62
1088	446767.81	2213399.99
1087	446769.86	2213400.02
288		
1099	446741.96	2213369.85
1100	446747.36	2213371.14
1101	446750.21	2213371.82
1102	446750.20	2213371.81
1092	446757.07	2213375.95
1091	446754.25	2213380.64
1094	446740.47	2213372.35
1099	446741.96	2213369.85
289		
1102	446750.20	2213371.81
1101	446750.21	2213371.82
1100	446747.36	2213371.14
1099	446741.96	2213369.85
1093	446743.29	2213367.65
1102	446750.20	2213371.81
290		

Номера точек	Координаты, м	
	X	Y
3136	446717.76	2213955.10
1198	446721.34	2213955.56
1197	446718.83	2213973.69
1196	446714.42	2214003.23
1195	446712.41	2214014.37
3137	446710.28	2214014.04
3138	446713.70	2213987.04
3136	446717.76	2213955.10
291		
3139	444647.41	2212973.43
1017	444646.99	2212972.90
3140	444644.54	2212932.55
3141	444644.55	2212932.68
3139	444647.41	2212973.43
292		
3142	444648.61	2212990.36
991	444650.73	2213020.57
990	444576.21	2213033.42
989	444562.75	2213034.54
3143	444559.83	2213004.83
3144	444588.19	2213001.52
3145	444603.24	2212999.13
3146	444620.58	2212996.29
3147	444635.14	2212993.17
3148	444635.25	2212993.15
933	444644.28	2212991.26
3142	444648.61	2212990.36
293		
901	444836.53	2205208.18
906	444835.25	2205211.60
905	444829.54	2205226.45
904	444824.87	2205237.73
651	444829.04	2205226.78
650	444824.32	2205216.78
655	444818.89	2205219.34
654	444822.53	2205227.03
653	444807.98	2205265.19
907	444800.48	2205256.75
908	444825.12	2205201.77

Номера точек	Координаты, м	
	X	Y
909	444845.04	2205206.81
902	444843.84	2205210.03
901	444836.53	2205208.18
294		
577	444851.52	2205264.83
576	444858.45	2205264.91
3149	444849.75	2205269.58
903	444849.59	2205269.56
577	444851.52	2205264.83
295		
120	446477.30	2213339.70
119	446477.65	2213338.08
118	446478.81	2213337.17
120	446477.30	2213339.70
296		
127	446427.74	2213434.48
73	446519.23	2213449.69
72	446485.94	2213505.29
32	446385.14	2213488.23
31	446410.83	2213446.10
3150	446432.02	2213449.83
3151	446433.12	2213443.22
127	446427.74	2213434.48
297		
3152	445155.60	2205288.54
3153	445152.52	2205300.20
3154	445152.48	2205300.33
3155	445148.13	2205299.02
3156	445151.74	2205303.08
3157	445149.91	2205310.12
596	445146.09	2205310.12
613	445145.92	2205308.62
612	445147.21	2205308.47
611	445147.53	2205299.37
610	445145.31	2205297.18
609	445141.76	2205296.40
608	445145.05	2205281.82
607	445141.39	2205280.94
606	445142.13	2205274.53

Номера точек	Координаты, м	
	X	Y
605	445096.84	2205260.59
743	445095.87	2205264.07
746	445090.09	2205262.40
745	445088.56	2205268.22
744	445094.23	2205269.94
604	445094.22	2205269.97
603	445090.93	2205269.43
656	445091.01	2205269.14
660	445065.52	2205261.57
659	445063.64	2205270.23
658	445062.83	2205274.25
657	445062.15	2205276.69
3158	445045.93	2205272.95
661	445022.97	2205269.53
663	445025.39	2205253.73
583	444936.91	2205232.03
3159	444872.04	2205213.63
3160	445035.01	2205254.85
3161	445052.31	2205257.22
3162	445077.11	2205253.20
3163	445154.58	2205269.03
3164	445155.43	2205288.49
3152	445155.60	2205288.54
За исключением:		
3165	445064.06	2205265.62
3166	445034.85	2205258.78
3167	445033.47	2205267.17
3168	445062.68	2205274.01
3165	445064.06	2205265.62
298		
419	454102.49	2216828.41
418	454103.13	2216829.14
416	454085.88	2216843.86
415	454070.60	2216856.89
414	454083.53	2216871.40
411	454067.39	2216886.25
3169	454053.08	2216870.73
419	454102.49	2216828.41
299		

Номера точек	Координаты, м	
	X	Y
3170	445033.98	2208345.42
3171	445043.95	2208331.71
3172	445092.81	2208264.55
3173	445102.66	2208280.09
1947	445119.96	2208308.11
1973	445060.24	2208389.33
3174	445043.65	2208361.04
3170	445033.98	2208345.42
За исключением:		
961	445061.98	2208343.03
964	445059.98	2208343.03
963	445059.98	2208345.03
962	445061.98	2208345.03
961	445061.98	2208343.03
За исключением:		
957	445072.55	2208334.91
960	445070.55	2208334.91
959	445070.55	2208336.91
958	445072.55	2208336.91
957	445072.55	2208334.91
За исключением:		
953	445070.75	2208338.45
956	445061.88	2208339.92
955	445062.39	2208343.02
954	445071.26	2208341.54
953	445070.75	2208338.45
300		
1006	445076.15	2208238.68
3172	445092.81	2208264.55
3171	445043.95	2208331.71
3170	445033.98	2208345.42
3175	445019.25	2208321.61
1007	445017.39	2208318.80
1006	445076.15	2208238.68
301		
1095	446770.37	2213370.16
1098	446770.33	2213372.21
1097	446768.28	2213372.18
1096	446768.32	2213370.13

Номера точек	Координаты, м	
	X	Y
1095	446770.37	2213370.16
302		
1115	446606.09	2213226.74
1122	446608.96	2213238.84
1121	446608.11	2213240.21
1120	446595.81	2213243.63
1119	446593.67	2213242.39
1118	446590.66	2213230.04
1117	446591.52	2213228.64
1116	446603.96	2213225.51
1115	446606.09	2213226.74
303		
397	453983.43	2216981.59
396	453936.10	2217022.40
395	453888.63	2217063.33
390	453849.21	2217097.32
389	453814.15	2217127.56
3176	453808.69	2217121.87
3177	453805.44	2217126.49
382	453804.87	2217127.24
374	453802.83	2217124.02
3178	453813.93	2217114.44
3179	453825.05	2217104.84
3180	453847.38	2217085.56
3181	453869.81	2217066.19
3182	453881.16	2217056.39
3183	453892.46	2217046.63
3184	453903.87	2217036.78
3185	453915.29	2217026.92
3186	453938.28	2217007.07
3187	453961.16	2216987.31
403	453983.80	2216967.76
402	453998.10	2216955.41
3188	453997.04	2216956.75
3189	453986.98	2216973.18
397	453983.43	2216981.59
304		
3190	446681.96	2214269.90
3191	446682.39	2214267.46



Номера точек	Координаты, м	
	X	Y
3192	446684.46	2214268.79
3193	446684.28	2214270.23
3190	446681.96	2214269.90
305		
3194	443041.21	2204781.38
3195	443142.84	2204821.95
3196	443141.48	2204821.45
3197	443139.48	2204820.70
3198	443041.20	2204781.38
3194	443041.21	2204781.38
306		
754	443599.37	2203767.96
3199	443604.97	2203773.70
3200	443616.32	2203785.35
3201	443639.69	2203808.99
759	443652.60	2203821.65
758	443615.30	2203804.84
757	443574.17	2203786.46
756	443588.77	2203775.69
755	443596.88	2203769.78
754	443599.37	2203767.96
307		
3202	446775.78	2213497.32
1084	446776.79	2213489.38
1083	446778.92	2213472.57
1206	446778.33	2213485.03
1205	446777.59	2213496.66
1204	446777.56	2213497.24
1203	446776.63	2213527.56
3203	446772.04	2213526.87
3204	446764.41	2213587.07
2878	446763.68	2213523.61
3205	446767.29	2213495.80
3202	446775.78	2213497.32
308		
1176	446805.53	2213631.41
2468	446804.57	2213655.31
2467	446783.68	2213793.40
3206	446769.70	2213885.84

Номера точек	Координаты, м	
	X	Y
3207	446749.38	2214020.21
1193	446747.00	2214019.78
1192	446748.91	2214009.18
1191	446748.99	2214008.66
1190	446753.46	2213978.77
1189	446753.49	2213978.58
1188	446761.20	2213922.82
1187	446767.39	2213885.62
1186	446767.45	2213885.23
1185	446775.97	2213825.78
1184	446781.10	2213795.08
1183	446781.12	2213794.99
1182	446789.36	2213743.97
1181	446794.51	2213712.40
1180	446794.57	2213712.05
1179	446800.47	2213670.71
1178	446803.74	2213648.93
1177	446803.84	2213648.10
1176	446805.53	2213631.41
309		
866	444331.54	2205896.88
2499	444331.75	2205923.55
2498	444324.97	2205930.85
2497	444250.82	2206046.87
2496	444225.67	2206068.32
869	444216.31	2206053.21
868	444237.20	2206036.28
867	444311.85	2205917.23
866	444331.54	2205896.88
310		
3208	444837.58	2207161.88
3209	444469.29	2207425.58
3210	444467.91	2207426.41
3211	444168.31	2207586.30
3212	444165.79	2207587.37
2560	444165.31	2207586.48
2559	444165.59	2207586.46
2558	444468.39	2207425.21
2557	444837.59	2207160.99

Номера точек	Координаты, м	
	X	Y
3208	444837.58	2207161.88
311		
2025	446643.54	2213208.61
2024	446645.77	2213315.77
3213	446642.45	2213312.55
1106	446632.16	2213303.59
1105	446627.75	2213196.44
2025	446643.54	2213208.61
312		
3214	446128.53	2213218.76
3215	446145.28	2213225.38
3216	446155.64	2213229.47
100	446168.28	2213234.47
99	446153.66	2213233.86
98	446127.04	2213223.30
3214	446128.53	2213218.76
313		
1824	446128.63	2213218.46
101	446168.37	2213234.47
100	446168.28	2213234.47
3216	446155.64	2213229.47
3215	446145.28	2213225.38
3214	446128.53	2213218.76
1824	446128.63	2213218.46
314		
3217	443957.01	2204908.94
2724	443958.47	2204908.40
2723	444173.07	2204962.45
2722	444246.96	2204980.77
2721	444416.28	2205023.74
821	444460.30	2205034.61
824	444459.84	2205040.60
3217	443957.01	2204908.94
315		
3218	445179.53	2212648.94
1019	445183.91	2212654.22
946	444959.32	2212841.10
945	444950.86	2212848.11
1885	444967.36	2212855.77

Номера точек	Координаты, м	
	X	Y
3219	444928.91	2212875.32
3220	444953.27	2212854.90
3221	444949.94	2212845.70
3222	444940.05	2212819.58
3223	444940.37	2212819.26
971	444939.47	2212816.75
3224	445137.05	2212652.85
3225	445164.65	2212631.00
3226	445165.48	2212632.01
3227	445119.86	2212670.20
3228	445001.71	2212769.93
3229	444940.96	2212820.86
3230	444948.93	2212842.89
3231	445015.86	2212786.78
3232	445134.00	2212687.06
3218	445179.53	2212648.94
316		
3225	445164.65	2212631.00
3224	445137.05	2212652.85
970	445164.13	2212630.38
3233	445164.64	2212630.99
3225	445164.65	2212631.00
317		
711	444056.25	2204243.75
634	444065.41	2204224.14
633	444069.40	2204283.30
632	444233.17	2204384.28
631	444291.06	2204413.30
1141	444315.87	2204425.74
1140	444329.73	2204435.74
1983	444328.39	2204463.90
1987	444126.32	2204346.01
3234	444283.40	2204570.35
3235	444235.03	2204571.80
3236	444122.71	2204393.75
3237	444088.41	2204355.26
3238	444091.76	2204357.78
3239	444099.29	2204353.07
3240	444098.46	2204348.80

Номера точек	Координаты, м	
	X	Y
3241	444097.73	2204347.64
3242	444094.23	2204345.02
3243	444086.71	2204349.73
3244	444087.54	2204354.01
3245	444088.16	2204354.98
2680	444071.84	2204336.68
2679	444069.28	2204323.09
2678	444050.00	2204220.57
2677	444039.90	2204166.85
552	444039.90	2204166.84
667	444043.55	2204165.76
711	444056.25	2204243.75
За исключением:		
3246	444232.82	2204538.60
3247	444228.71	2204539.02
3248	444224.81	2204541.83
3249	444223.08	2204545.61
3250	444224.24	2204547.20
3251	444228.37	2204546.77
3252	444232.27	2204543.98
3253	444233.98	2204540.19
3246	444232.82	2204538.60
318		
3254	444480.23	2212692.48
3255	444447.65	2212702.71
3256	444425.94	2212709.53
3257	444393.53	2212719.71
3258	444390.12	2212719.94
926	444384.57	2212716.37
925	444376.82	2212717.61
1064	444373.79	2212716.03
1063	444386.61	2212713.99
1062	444476.89	2212690.74
3254	444480.23	2212692.48
319		
3254	444480.23	2212692.48
1010	444483.04	2212693.95
922	444391.25	2212720.66
3258	444390.12	2212719.94

Номера точек	Координаты, м	
	X	Y
3257	444393.53	2212719.71
3256	444425.94	2212709.53
3255	444447.65	2212702.71
3254	444480.23	2212692.48
320		
3259	444210.85	2203991.75
3260	444211.56	2203997.39
1127	444102.05	2203930.39
3261	444102.05	2203930.31
3259	444210.85	2203991.75
321		
3262	453772.50	2217318.85
3263	453780.98	2217304.75
352	453883.01	2217192.25
351	453883.00	2217192.27
350	453781.00	2217304.75
349	453772.51	2217318.87
3262	453772.50	2217318.85
322		
3264	444087.25	2203996.12
3265	444095.72	2203995.74
710	444092.88	2204025.94
709	444065.99	2204023.23
3266	444071.45	2204018.48
3264	444087.25	2203996.12
323		
3267	446623.30	2213603.31
3268	446620.80	2213605.38
3269	446606.96	2213616.70
3270	446588.52	2213628.36
3271	446572.67	2213638.58
3272	446557.39	2213649.64
3273	446542.73	2213661.51
202	446536.35	2213667.27
211	446558.38	2213630.44
9	446551.43	2213625.86
8	446557.89	2213615.20
3274	446637.11	2213482.97
3275	446690.29	2213491.50

Номера точек	Координаты, м	
	X	Y
3267	446623.30	2213603.31
324		
3276	445281.54	2208585.79
3277	445275.88	2208587.81
1979	445273.27	2208579.13
1978	445279.52	2208579.09
3276	445281.54	2208585.79
325		
3278	445240.67	2208597.89
3279	445239.16	2208598.17
3280	445237.30	2208598.61
3281	445235.49	2208599.23
3282	445220.36	2208605.22
3283	445218.96	2208603.32
3284	445216.19	2208600.63
3285	445213.70	2208598.71
3286	445211.17	2208597.28
3287	445207.42	2208595.77
3288	445204.07	2208595.05
3289	445200.20	2208594.76
3290	445197.14	2208595.00
3291	445194.11	2208595.54
3292	445190.79	2208596.54
3293	445188.09	2208597.64
3294	445183.67	2208600.39
3295	445180.00	2208603.49
3296	445175.90	2208601.70
3297	445171.90	2208600.52
3298	445169.33	2208594.15
3299	445168.01	2208591.94
3300	445166.85	2208590.25
3301	445164.27	2208587.21
3302	445160.90	2208584.51
3303	445157.97	2208582.78
3304	445155.73	2208581.82
3305	445152.38	2208580.83
1962	445151.41	2208579.91
1961	445234.79	2208579.38
3278	445240.67	2208597.89

Номера точек	Координаты, м	
	X	Y
326		
2399	448359.00	2215224.07
2398	448537.87	2215156.48
2397	448556.69	2215195.92
3306	448549.56	2215194.10
3307	448549.10	2215192.83
3308	448540.57	2215169.61
3309	448538.60	2215163.98
3310	448498.59	2215178.98
3311	448505.22	2215195.83
3312	448515.32	2215202.74
3313	448517.34	2215209.75
3314	448516.59	2215217.12
3315	448521.40	2215230.83
3316	448512.88	2215234.35
3317	448502.70	2215207.90
3318	448476.53	2215216.88
3319	448372.47	2215255.67
3320	448367.25	2215257.63
3321	448363.50	2215259.01
3322	448358.99	2215224.09
2399	448359.00	2215224.07
327		
1712	449616.71	2215054.97
1711	449610.92	2215076.40
1710	449610.10	2215079.46
1709	449607.34	2215096.04
1708	449607.11	2215099.70
1707	449606.03	2215117.31
1706	449606.89	2215140.54
3323	449606.88	2215140.54
3324	449579.79	2215152.10
2357	449578.14	2215152.73
2356	449577.04	2215145.17
2355	449576.00	2215116.94
2354	449577.49	2215092.65
3325	449580.75	2215073.07
3326	449581.29	2215071.07
1712	449616.71	2215054.97

Номера точек	Координаты, м	
	X	Y
328		
3327	453411.06	2216720.19
3328	453397.74	2216728.30
3329	453397.38	2216727.61
2038	453395.71	2216724.46
2037	453408.93	2216715.84
3327	453411.06	2216720.19
329		
3330	444255.45	2207615.98
3331	444275.70	2207605.85
3332	444282.37	2207595.90
3333	444282.91	2207595.57
1163	444268.86	2207621.18
1162	444266.07	2207616.97
3334	444257.70	2207621.74
3335	444255.62	2207615.89
3330	444255.45	2207615.98
330		
779	444096.13	2203991.41
3265	444095.72	2203995.74
3264	444087.25	2203996.12
776	444090.45	2203991.58
779	444096.13	2203991.41
331		
3336	453411.06	2216720.20
3337	453466.95	2216834.42
3338	453470.02	2216840.68
3339	453454.74	2216815.90
3340	453427.41	2216768.67
3341	453414.63	2216745.08
3342	453403.97	2216740.08
3343	453398.78	2216730.27
3344	453400.26	2216726.77
3336	453411.06	2216720.20
332		
3191	446682.39	2214267.46
3345	446684.16	2214256.57
3346	446685.49	2214249.25
3191	446682.39	2214267.46

Номера точек	Координаты, м	
	X	Y
333		
3347	446695.43	2213482.92
3348	446723.88	2213488.02
174	446708.44	2213513.85
173	446675.92	2213568.24
3349	446675.84	2213568.29
3350	446661.45	2213576.05
3351	446649.93	2213583.52
3352	446639.93	2213590.93
3353	446630.01	2213597.77
3267	446623.30	2213603.31
3347	446695.43	2213482.92
334		
3354	453713.54	2217150.19
359	453764.42	2217228.47
358	453720.26	2217210.41
357	453703.18	2217223.06
363	453701.28	2217220.47
362	453719.89	2217204.21
361	453709.32	2217191.28
365	453697.66	2217176.97
366	453680.00	2217191.35
3355	453679.10	2217190.13
3356	453675.80	2217184.02
3357	453707.58	2217156.79
3358	453712.50	2217162.45
3359	453718.20	2217157.57
3360	453713.51	2217150.36
3361	453674.78	2217182.12
3362	453674.72	2217182.02
3354	453713.54	2217150.19
335		
3365	453769.98	2217236.32
3366	453799.47	2217277.99
3263	453780.98	2217304.75
3262	453772.50	2217318.85
3367	453769.12	2217313.20
356	453748.03	2217284.38
360	453784.22	2217256.45

Номера точек	Координаты, м	
	X	Y
3365	453769.98	2217236.32
336		
3137	446710.28	2214014.04
1195	446712.41	2214014.37
1194	446723.35	2214016.08
3368	446722.83	2214019.72
3369	446709.88	2214019.88
3370	446708.34	2214042.22
3371	446719.44	2214043.48
3372	446718.74	2214048.43
3373	446707.97	2214047.05
3374	446709.85	2214019.92
3375	446710.06	2214016.98
3137	446710.28	2214014.04
337		
747	443373.78	2203574.06
769	443428.44	2203662.83
768	443453.80	2203704.00
3376	443622.46	2203900.28
2693	443619.09	2203899.97
3377	443619.09	2203899.96
3378	443419.55	2203671.58
3379	443370.23	2203587.66
3380	443322.56	2203549.36
3381	443322.00	2203548.91
3382	443320.63	2203547.81
724	443327.35	2203547.05
723	443323.94	2203544.92
722	443323.79	2203544.65
3383	443339.32	2203551.34
3384	443350.35	2203557.85
747	443373.78	2203574.06
338		
3385	443308.49	2203538.06
3386	443308.50	2203538.06
721	443314.45	2203540.63
3387	443314.84	2203543.16
3388	443312.46	2203541.25
3389	443309.36	2203538.75

Номера точек	Координаты, м	
	X	Y
3390	443308.64	2203538.17
3385	443308.49	2203538.06
339		
3391	452809.44	2214625.84
3392	452809.43	2214625.86
3393	452809.43	2214625.88
3394	452742.07	2214608.50
3395	452735.57	2214606.83
483	452576.25	2214565.75
482	452544.12	2214557.46
3391	452809.44	2214625.84
340		
3396	446569.08	2213178.14
3397	446612.66	2213184.81
1104	446615.80	2213187.23
3396	446569.08	2213178.14
341		
3398	446612.65	2213184.80
3397	446612.66	2213184.81
3396	446569.08	2213178.14
1103	446475.33	2213159.92
1804	446611.45	2213183.88
3398	446612.65	2213184.80
342		
3330	444255.45	2207615.98
938	444257.41	2207621.91
937	444199.93	2207654.67
936	444205.51	2207665.22
916	444195.39	2207671.21
915	444188.29	2207659.12
3399	444205.63	2207640.88
3400	444249.14	2207619.13
3330	444255.45	2207615.98
343		
3334	444257.70	2207621.74
938	444257.41	2207621.91
3330	444255.45	2207615.98
3335	444255.62	2207615.89
3334	444257.70	2207621.74

Номера точек	Координаты, м	
	X	Y
344		
2694	443622.96	2203900.33
3376	443622.46	2203900.28
768	443453.80	2203704.00
767	443622.47	2203897.15
2694	443622.96	2203900.33
345		
393	453983.51	2217081.21
353	453984.04	2217082.20
352	453883.01	2217192.25
3263	453780.98	2217304.75
3366	453799.47	2217277.99
3365	453769.98	2217236.32
359	453764.42	2217228.47
3354	453713.54	2217150.19
3362	453674.72	2217182.02
3401	453674.67	2217181.92
3402	453713.57	2217150.03
3403	453718.38	2217157.42
379	453719.08	2217156.81
373	453735.52	2217182.15
372	453741.01	2217190.61
371	453802.66	2217280.82
370	453806.44	2217276.65
3404	453840.57	2217239.01
3405	453875.59	2217200.39
388	453879.69	2217195.87
387	453882.99	2217192.23
386	453912.27	2217159.89
394	453946.47	2217122.12
393	453983.51	2217081.21
346		
3406	452585.49	2214545.34
3407	452585.51	2214545.35
3408	452814.94	2214604.40
3409	452814.94	2214604.41
3410	452814.94	2214604.42
3411	452585.50	2214545.36
3406	452585.49	2214545.34

Номера точек	Координаты, м	
	X	Y
347		
3412	445144.07	2205208.92
3413	445174.49	2205216.83
3414	445171.82	2205226.98
571	445103.09	2205208.99
570	445104.30	2205204.78
569	445103.84	2205204.66
568	445105.97	2205198.09
3415	445139.14	2205207.52
3412	445144.07	2205208.92
348		
1946	446828.15	2213166.79
161	446824.77	2213161.01
160	446825.40	2213156.04
159	446829.39	2213134.85
158	446829.43	2213134.63
157	446835.03	2213102.66
156	446835.05	2213102.58
155	446837.37	2213088.95
154	446837.71	2213087.39
179	446842.93	2213088.40
1946	446828.15	2213166.79
349		
3385	443308.49	2203538.06
3390	443308.64	2203538.17
3389	443309.36	2203538.75
3388	443312.46	2203541.25
3387	443314.84	2203543.16
727	443315.06	2203544.59
726	443314.05	2203546.91
725	443310.92	2203548.90
3382	443320.63	2203547.81
3381	443322.00	2203548.91
3380	443322.56	2203549.36
3379	443370.23	2203587.66
3378	443419.55	2203671.58
3377	443619.09	2203899.96
2693	443619.09	2203899.97
2692	443619.05	2203899.96

Номера точек	Координаты, м	
	X	Y
2691	443616.38	2203896.90
2690	443609.94	2203889.53
2689	443609.94	2203937.18
846	443603.72	2203907.48
845	443583.73	2203874.19
844	443473.63	2203749.23
1355	443434.34	2203700.49
1354	443381.43	2203632.53
1362	443303.30	2203588.18
1361	443282.84	2203591.65
3416	443274.31	2203586.14
3417	443278.81	2203579.45
3418	443278.30	2203569.43
3419	443300.38	2203534.49
3420	443307.36	2203537.57
3385	443308.49	2203538.06
За исключением:		
3421	443327.19	2203558.50
3422	443323.51	2203556.17
3423	443322.16	2203555.89
3424	443317.87	2203556.63
3425	443316.11	2203565.32
3426	443319.79	2203567.66
3427	443321.13	2203567.93
3428	443325.43	2203567.20
3421	443327.19	2203558.50
350		
3416	443274.31	2203586.14
1361	443282.84	2203591.65
1372	443269.03	2203593.98
3416	443274.31	2203586.14
351		
3429	444441.32	2202939.79
3430	444461.47	2202952.86
3431	444460.87	2202957.35
3432	444466.59	2202960.69
3071	444513.38	2202979.71
3098	444495.29	2203035.14
3097	444492.80	2203074.34

Номера точек	Координаты, м	
	X	Y
3096	444468.53	2203096.74
3095	444427.46	2203143.41
3094	444398.21	2203205.64
3093	444389.50	2203261.64
3092	444462.32	2203296.49
717	444462.22	2203296.72
718	444460.72	2203296.01
621	444457.54	2203307.29
620	444450.39	2203303.23
625	444427.02	2203326.32
556	444419.17	2203364.42
555	444417.43	2203372.86
3433	444410.64	2203382.51
646	444408.96	2203385.71
648	444399.65	2203383.92
647	444392.31	2203417.45
3434	444389.24	2203423.31
649	444372.16	2203453.15
586	444363.44	2203462.19
585	444358.37	2203477.25
3435	444320.51	2203543.41
3436	444276.12	2203631.77
3437	444231.13	2203737.66
3438	444229.39	2203747.23
3439	444216.47	2203889.55
3440	444215.19	2203958.24
3441	444214.00	2203958.22
3442	444206.64	2203958.08
3259	444210.85	2203991.75
3261	444102.05	2203930.31
775	444179.49	2203909.86
774	444171.47	2203746.76
773	444148.30	2203735.99
3443	444149.39	2203731.96
3444	444164.16	2203686.54
3445	444159.89	2203684.92
782	444165.23	2203670.90
781	444190.70	2203669.20
780	444250.66	2203500.34



Номера точек	Координаты, м	
	X	Y
3446	444252.96	2203496.26
3447	444279.52	2203450.12
806	444292.36	2203427.95
815	444316.02	2203424.50
814	444349.58	2203376.67
813	444343.54	2203345.83
812	444320.76	2203337.16
3448	444322.80	2203318.83
3449	444324.16	2203305.66
3450	444325.67	2203287.70
715	444325.91	2203282.22
714	444338.62	2203259.03
713	444326.73	2203255.99
3451	444326.81	2203239.28
3452	444326.31	2203214.68
3453	444325.50	2203189.82
3454	444325.06	2203170.32
3455	444326.12	2203149.62
3456	444332.36	2203152.78
3457	444350.47	2203162.25
3458	444378.12	2203114.96
696	444367.48	2203097.39
695	444367.20	2203096.88
694	444361.98	2203088.19
693	444358.56	2203082.06
3459	444369.22	2203076.84
3460	444378.32	2203072.15
3461	444387.92	2203068.59
3462	444397.88	2203066.22
3463	444408.05	2203065.06
3464	444418.54	2203035.48
3465	444423.06	2203021.32
3466	444429.93	2202987.69
3467	444434.55	2202968.99
3429	444441.32	2202939.79
За исключением:		
3468	444390.13	2203322.34
3469	444391.18	2203316.20
3470	444392.28	2203314.31

Номера точек	Координаты, м	
	X	Y
3471	444404.37	2203298.57
3472	444411.74	2203282.26
3473	444409.88	2203280.19
3474	444394.01	2203281.29
3475	444391.76	2203281.35
3476	444388.23	2203281.16
3477	444382.46	2203281.71
3478	444376.70	2203282.84
3479	444360.79	2203288.69
3480	444351.66	2203292.94
3481	444347.25	2203296.07
3482	444342.90	2203302.01
3483	444342.09	2203304.87
3484	444342.02	2203310.31
3485	444343.19	2203314.31
3486	444347.23	2203319.35
3487	444349.59	2203320.76
3488	444351.83	2203321.57
3489	444355.00	2203322.91
3490	444355.08	2203323.40
3491	444354.78	2203324.56
3492	444354.17	2203326.01
3493	444353.29	2203329.85
3494	444353.52	2203335.05
3495	444353.99	2203341.49
3496	444353.45	2203351.32
3497	444354.94	2203354.56
3498	444356.12	2203355.82
3499	444356.92	2203357.03
3500	444355.81	2203360.38
3501	444354.40	2203363.13
3502	444354.49	2203365.42
3503	444357.34	2203370.62
3504	444358.85	2203375.95
3505	444358.82	2203380.38
3506	444356.08	2203395.78
3507	444355.35	2203401.29
3508	444355.85	2203405.57
3509	444357.57	2203409.05

Номера точек	Координаты, м	
	X	Y
3510	444360.04	2203411.01
3511	444365.08	2203410.90
3512	444369.84	2203409.12
3513	444371.85	2203407.96
3514	444373.78	2203406.66
3515	444376.67	2203404.55
3516	444379.85	2203401.08
3517	444382.03	2203396.52
3518	444383.25	2203393.42
3519	444384.57	2203389.27
3520	444385.57	2203384.84
3521	444386.01	2203381.67
3522	444386.58	2203377.42
3523	444387.10	2203370.96
3524	444386.81	2203368.00
3525	444386.28	2203361.31
3526	444385.49	2203354.28
3527	444385.30	2203350.36
3528	444385.30	2203345.61
3529	444385.98	2203339.36
3530	444388.78	2203334.74
3531	444389.35	2203331.97
3468	444390.13	2203322.34
За исключением:		
3532	444414.76	2203068.63
3533	444405.17	2203071.01
3534	444395.49	2203073.34
3535	444385.90	2203075.66
3536	444376.14	2203077.75
3537	444366.36	2203079.98
3538	444376.71	2203096.97
3539	444378.38	2203099.64
3540	444382.79	2203106.92
3541	444423.93	2203105.21
3542	444422.07	2203097.90
3543	444419.71	2203088.20
3544	444417.28	2203078.46
3532	444414.76	2203068.63
За исключением:		

Номера точек	Координаты, м	
	X	Y
3545	444375.00	2203133.96
3546	444369.11	2203168.97
3547	444389.32	2203172.37
3548	444395.22	2203137.36
3545	444375.00	2203133.96
352		
3545	444375.00	2203133.96
3548	444395.22	2203137.36
3547	444389.32	2203172.37
3546	444369.11	2203168.97
3545	444375.00	2203133.96
353		
2680	444071.84	2204336.68
3245	444088.16	2204354.98
3549	444088.27	2204355.16
3237	444088.41	2204355.26
3236	444122.71	2204393.75
3235	444235.03	2204571.80
3234	444283.40	2204570.35
1986	444307.63	2204604.95
3550	444296.90	2204609.75
3551	444307.73	2204633.98
1209	444318.80	2204629.03
1228	444310.90	2204721.47
1227	444305.74	2204730.67
728	444071.84	2204395.43
2687	444071.84	2204395.42
2686	444071.84	2204359.88
3552	444078.05	2204356.07
3553	444077.26	2204351.79
3554	444076.54	2204350.62
3555	444073.07	2204347.97
2681	444071.84	2204348.72
2680	444071.84	2204336.68
За исключением:		
557	444310.60	2204688.13
564	444302.44	2204688.13
563	444301.52	2204691.82
562	444301.54	2204693.07

Номера точек	Координаты, м	
	X	Y
561	444302.46	2204696.74
560	444310.62	2204696.74
559	444311.54	2204693.05
558	444311.54	2204691.81
557	444310.60	2204688.13
За исключением:		
3556	444208.82	2204541.48
3557	444205.39	2204543.56
3558	444202.32	2204546.15
3559	444203.48	2204547.77
3560	444206.91	2204545.68
3561	444209.99	2204543.11
3556	444208.82	2204541.48
354		
1986	444307.63	2204604.95
1267	444319.42	2204621.78
1266	444318.95	2204627.29
1209	444318.80	2204629.03
3551	444307.73	2204633.98
3550	444296.90	2204609.75
1986	444307.63	2204604.95
355		
3562	446810.95	2213079.82
3563	446810.35	2213082.11
3564	446807.53	2213081.57
3565	446808.04	2213078.88
3562	446810.95	2213079.82
356		
3566	446478.82	2213337.17
3567	446478.83	2213337.16
3568	446482.09	2213341.32
3569	446480.79	2213343.43
3570	446477.10	2213345.87
3571	446476.25	2213344.62
3572	446477.30	2213339.71
3566	446478.82	2213337.17
357		
3573	446511.70	2213292.40
3574	446510.43	2213291.60

Номера точек	Координаты, м	
	X	Y
3575	446511.51	2213289.86
3576	446512.69	2213290.60
3573	446511.70	2213292.40
358		
3577	446430.76	2213360.32
3578	446431.83	2213359.89
3579	446432.60	2213361.79
3580	446430.70	2213362.56
3581	446430.20	2213361.33
3577	446430.76	2213360.32
359		
3582	446824.77	2213161.02
3583	446828.15	2213166.80
3584	446822.96	2213194.32
3585	446822.75	2213199.45
3586	446821.86	2213200.58
3587	446822.25	2213184.78
3588	446823.68	2213169.62
3582	446824.77	2213161.02
360		
3355	453679.10	2217190.13
366	453680.00	2217191.35
3363	453677.82	2217193.14
3364	453672.13	2217187.15
3356	453675.80	2217184.02
3355	453679.10	2217190.13
361		
3589	453813.46	2217126.85
3590	453810.19	2217130.70
3591	453808.16	2217132.42
382	453804.87	2217127.24
3177	453805.44	2217126.49
3176	453808.69	2217121.87
3589	453813.46	2217126.85
362		
3592	454001.75	2216952.26
3593	454004.88	2216955.92
3594	453995.57	2216971.12
3595	453990.96	2216975.10

Номера точек	Координаты, м	
	X	Y
3596	453983.44	2216981.58
3189	453986.98	2216973.18
3188	453997.04	2216956.75
402	453998.10	2216955.41
3592	454001.75	2216952.26
363		
3597	454072.90	2216904.44
3598	454094.53	2216883.74
3599	454095.57	2216884.90
3597	454072.90	2216904.44
364		
1260	453470.02	2216840.69
3600	453499.56	2216901.07
3601	453496.79	2216895.94
3602	453471.10	2216857.66
3603	453454.79	2216825.43
3604	453437.49	2216803.05
3605	453442.83	2216798.92
3606	453420.20	2216759.85
3607	453412.54	2216745.48
3608	453408.10	2216747.89
3342	453403.97	2216740.08
3341	453414.63	2216745.08
3340	453427.41	2216768.67
3339	453454.74	2216815.90
1260	453470.02	2216840.69
365*		
3609	448361.77	2215304.80
3610	448362.65	2215298.83
3611	448374.92	2215299.71
3612	448381.71	2215311.90
3613	448386.53	2215309.51
3614	448388.04	2215308.76
3615	448390.70	2215314.13
3616	448388.63	2215315.15
3617	448379.25	2215319.81
3618	448371.26	2215305.46
3609	448361.77	2215304.80
366*		

Номера точек	Координаты, м	
	X	Y
3619	448364.96	2215276.01
3620	448365.82	2215280.41
3621	448366.13	2215281.91
3622	448371.04	2215283.56
3623	448369.12	2215289.25
3624	448363.93	2215287.50
3619	448364.96	2215276.01
367		
3625	444562.55	2202861.14
3626	444571.69	2202864.28
3627	444566.47	2202881.29
3628	444556.18	2202878.62
3625	444562.55	2202861.14
368		
3629	444512.07	2203037.24
3630	444512.71	2203037.32
3631	444521.59	2203046.76
3632	444523.40	2203056.27
3633	444517.51	2203057.39
3634	444516.02	2203049.60
3635	444510.69	2203043.92
3629	444512.07	2203037.24
369		
3636	444214.01	2203958.22
3440	444215.19	2203958.24
3637	444216.31	2203898.52
3638	444228.05	2203899.75
3639	444226.90	2203974.23
3640	444213.68	2203974.02
3636	444214.01	2203958.22
370		
3641	444471.87	2202925.54
3642	444472.23	2202911.08
3643	444495.30	2202838.07
3644	444503.40	2202840.85
3645	444503.73	2202839.81
3646	444508.12	2202813.43
3647	444513.10	2202814.26
3648	444496.68	2202861.77

Номера точек	Координаты, м	
	X	Y
3641	444471.87	2202925.54
371		
3649	445062.14	2205276.69
3650	445061.54	2205278.84
3651	445037.13	2205273.15
3652	445035.76	2205272.53
3653	445022.98	2205269.54
3158	445045.93	2205272.95
3649	445062.14	2205276.69
372		
3654	444276.82	2203454.81
3446	444252.96	2203496.26
3655	444250.66	2203500.33
3656	444267.73	2203452.26
3657	444263.46	2203451.99
3658	444263.48	2203451.96
3659	444267.74	2203452.24
3660	444268.77	2203450.09
3654	444276.82	2203454.81
373		
3661	444756.66	2205433.73
3662	444794.00	2205447.83
3663	444791.77	2205453.40
3664	444754.41	2205439.29
3661	444756.66	2205433.73
374		
3665	444417.43	2203372.87
3666	444414.56	2203386.78
3667	444408.97	2203385.71
3433	444410.64	2203382.51
3665	444417.43	2203372.87
375		
3668	444392.31	2203417.46
3669	444388.12	2203436.61
3670	444377.01	2203448.13
3671	444372.17	2203453.15
3434	444389.24	2203423.31
3668	444392.31	2203417.46
376		

Номера точек	Координаты, м	
	X	Y
3672	444358.37	2203477.26
3673	444344.76	2203517.69
3674	444336.14	2203516.10
3672	444358.37	2203477.26
377		
3675	444462.98	2203284.16
3676	444468.05	2203286.93
3677	444473.89	2203289.21
3678	444478.79	2203291.13
3679	444487.98	2203294.04
3680	444487.10	2203296.53
592	444465.25	2203289.74
3091	444461.51	2203288.14
3675	444462.98	2203284.16
378		
3681	445459.16	2208605.77
3682	445453.54	2208602.67
3683	445457.67	2208601.30
3681	445459.16	2208605.77
379*		
3684	444331.63	2205906.68
3685	444339.72	2205914.96
3686	444331.76	2205923.54
3684	444331.63	2205906.68
380		
3687	444632.41	2212988.78
3148	444635.25	2212993.15
3147	444635.14	2212993.17
3688	444631.63	2212993.92
3689	444630.73	2212989.08
3687	444632.41	2212988.78
381*		
3690	444203.83	2206063.33
3691	444216.30	2206053.22
3692	444218.98	2206057.53
3693	444195.81	2206078.90
3694	444191.74	2206074.49
3690	444203.83	2206063.33
382		

Номера точек	Координаты, м	
	X	Y
3695	444232.89	2203793.09
3696	444234.03	2203793.49
3697	444232.82	2203799.41
3698	444231.62	2203799.00
3695	444232.89	2203793.09
383		
3695	444232.89	2203793.09
3698	444231.62	2203799.00
3699	444227.53	2203799.90
3700	444224.67	2203799.23
3701	444225.22	2203793.17
3702	444227.59	2203793.74
3703	444231.99	2203792.78
3695	444232.89	2203793.09
384		
3704	444462.33	2203296.49
3705	444467.93	2203299.17
3706	444484.42	2203304.06
3707	444484.42	2203304.07
3708	444467.92	2203299.17
3709	444463.11	2203313.75
3710	444462.13	2203315.51
3711	444460.64	2203307.38
3712	444463.44	2203297.30
3713	444462.22	2203296.73
3704	444462.33	2203296.49
385		
3706	444484.42	2203304.06
3705	444467.93	2203299.17
3704	444462.33	2203296.49
3714	444462.43	2203296.26
3715	444463.58	2203296.81
3716	444464.18	2203294.63
3717	444466.63	2203293.29
3718	444486.10	2203299.35
3706	444484.42	2203304.06
386*		
3719	445129.54	2208637.99
3720	445129.94	2208638.47

Номера точек	Координаты, м	
	X	Y
3721	445079.15	2208634.69
3722	445045.14	2208614.89
3723	445049.00	2208608.26
3724	445049.38	2208597.27
3725	445055.82	2208586.12
3726	445093.59	2208608.63
3727	445093.98	2208609.68
3728	445095.67	2208612.70
3729	445098.05	2208615.83
3730	445102.20	2208619.34
3731	445104.78	2208620.77
3732	445109.17	2208622.71
3733	445115.24	2208624.53
3734	445121.80	2208625.95
3735	445122.98	2208626.14
3736	445125.41	2208627.59
3737	445125.46	2208628.01
3738	445126.32	2208631.44
3739	445127.72	2208634.99
3719	445129.54	2208637.99
387		
3740	444303.28	2203627.92
3741	444283.36	2203617.36
3742	444292.85	2203598.47
3743	444292.86	2203598.47
3744	444295.39	2203593.70
3745	444315.71	2203604.47
3740	444303.28	2203627.92
388		
3259	444210.85	2203991.75
3746	444213.28	2203993.12
3747	444213.17	2203998.37
3260	444211.56	2203997.39
3259	444210.85	2203991.75
389		
2834	446757.64	2213640.42
2833	446749.96	2213630.54
2832	446751.66	2213616.21
3748	446754.48	2213594.48

Номера точек	Координаты, м	
	X	Y
3749	446757.31	2213572.68
2841	446760.16	2213550.73
2840	446763.04	2213528.54
2878	446763.68	2213523.61
3204	446764.41	2213587.07
3750	446757.65	2213640.41
2834	446757.64	2213640.42
390		
3751	451652.92	2214140.51
3752	451573.50	2214150.25
3753	451573.40	2214149.51
3751	451652.92	2214140.51
391		
3754	451901.39	2214111.12
3755	451893.98	2214111.97
3756	451889.33	2214112.51
3757	451897.96	2214101.60
3758	451897.99	2214101.60
3759	451900.22	2214101.33
3760	451900.25	2214101.62
3761	451898.10	2214101.88
3762	451891.28	2214110.40
3763	451901.16	2214109.20
3754	451901.39	2214111.12
392		
3752	451573.50	2214150.25
3751	451652.92	2214140.51
3764	451888.22	2214113.90
3756	451889.33	2214112.51
3755	451893.98	2214111.97
3754	451901.39	2214111.12
2999	451901.53	2214112.33
2998	451888.22	2214113.92
2997	451573.66	2214151.39
3752	451573.50	2214150.25
393*		
3306	448549.56	2215194.10
2397	448556.69	2215195.92
2956	448573.39	2215230.91

Номера точек	Координаты, м	
	X	Y
3765	448570.84	2215230.19
3766	448561.89	2215227.55
3767	448560.71	2215224.29
3768	448554.82	2215208.65
3769	448553.73	2215205.74
3306	448549.56	2215194.10
394		
1706	449606.89	2215140.54
3011	449606.96	2215142.46
3010	449610.31	2215165.49
2930	449581.76	2215177.72
2929	449579.81	2215164.27
2357	449578.14	2215152.73
3324	449579.79	2215152.10
3323	449606.88	2215140.54
1706	449606.89	2215140.54
395		
3267	446623.30	2213603.31
3770	446584.19	2213668.58
3771	446579.28	2213670.18
3772	446565.76	2213675.75
3773	446552.71	2213682.33
3774	446540.20	2213689.90
3775	446528.30	2213698.39
3776	446517.09	2213707.78
3777	446506.63	2213717.99
2884	446504.73	2213720.15
2883	446536.35	2213667.28
3273	446542.73	2213661.51
3272	446557.39	2213649.64
3271	446572.67	2213638.58
3270	446588.52	2213628.36
3269	446606.96	2213616.70
3268	446620.80	2213605.38
3267	446623.30	2213603.31
396		
3746	444213.28	2203993.12
3259	444210.85	2203991.75
3442	444206.64	2203958.08

Номера точек	Координаты, м	
	X	Y
3441	444214.00	2203958.22
3746	444213.28	2203993.12
397		
3770	446584.19	2213668.58
3267	446623.30	2213603.31
3353	446630.01	2213597.77
3352	446639.93	2213590.93
3351	446649.93	2213583.52
3350	446661.45	2213576.05
3349	446675.84	2213568.29
2872	446675.92	2213568.25
2871	446655.24	2213602.84
2870	446621.94	2213658.69
3778	446609.00	2213661.89
3779	446593.18	2213665.66
3770	446584.19	2213668.58
398		
3757	451897.96	2214101.60
3756	451889.33	2214112.51
3780	451854.09	2214116.54
3781	451847.72	2214117.27
3782	451769.93	2214126.16
3783	451759.76	2214127.41

Номера точек	Координаты, м	
	X	Y
3784	451726.31	2214131.51
3751	451652.92	2214140.51
3753	451573.40	2214149.51
3785	451572.13	2214140.46
3786	451622.96	2214134.39
3787	451699.02	2214125.30
3788	451734.43	2214121.07
3789	451744.54	2214119.86
3790	451816.24	2214111.29
3791	451883.88	2214103.21
3757	451897.96	2214101.60
399*		
3756	451889.33	2214112.51
3764	451888.22	2214113.90
3751	451652.92	2214140.51
3784	451726.31	2214131.51
3783	451759.76	2214127.41
3782	451769.93	2214126.16
3781	451847.72	2214117.27
3780	451854.09	2214116.54
3756	451889.33	2214112.51

\* - образуемые земельные участки приведены в информационных целях и не являются предметом утверждения.



## Публичные сервитуты (планируемые)

Порядковый № земельного участка	Кадастровый номер исходного земельного участка	Площадь исходного земельного участка кв. м	Вид разрешенного использования исходного земельного участка	Условный номер публичного (планируемого) постоянного сервитута	Площадь испрашиваемого земельного участка кв. м	Назначение сервитута
68	50:21:0000000:45057	1821	Объекты торговли (торговые центры, торгово-развлекательные центры (комплексы))	50:21:0000000:45057/чзу1	1371	Устройство пересечения автомобильной дороги Каширское шоссе и автомобильной дороги регионального значения «Солнцево – Бутово – Видное – Каширское шоссе – Молоково – Лыткарино – Томилино – Красково – Железнодорожный»
69	50:21:0070106:4259	3331	Объекты дорожного сервиса	50:21:0070106:4259/чзу1	2240	Устройство пересечения автомобильной дороги Каширское шоссе и автомобильной дороги регионального значения «Солнцево – Бутово – Видное – Каширское шоссе – Молоково – Лыткарино – Томилино – Красково – Железнодорожный»

Порядковый № земельного участка	Кадастровый номер исходного земельного участка	Площадь исходного земельного участка кв. м	Вид разрешенного использования исходного земельного участка	Условный номер публичного (планируемого) постоянного сервитута	Площадь испрашиваемого земельного участка кв. м	Назначение сервитута
73	50:21:0070106:142	11135	Для размещения магазина стройматериалов	50:21:0070106:142/чзу1	1305	Устройство пересечения автомобильной дороги Каширское шоссе и автомобильной дороги регионального значения «Солнцево – Бутово – Видное – Каширское шоссе – Молоково – Лыткарино – Томилино – Красково – Железнодорожный»
74	50:21:0070211:21	43600	Для размещения многофункционального административно-торгового и производственно-складского комплекса	50:21:0070211:21/чзу1	42	Устройство пересечения автомобильной дороги Каширское шоссе и автомобильной дороги регионального значения «Солнцево – Бутово – Видное – Каширское шоссе – Молоково – Лыткарино – Томилино – Красково – Железнодорожный»

Порядковый № земельного участка	Кадастровый номер исходного земельного участка	Площадь исходного земельного участка кв. м	Вид разрешенного использования исходного земельного участка	Условный номер публичного (планируемого) постоянного сервитута	Площадь испрашиваемого земельного участка кв. м	Назначение сервитута
81	50:21:0070106:2265	2400	Для проектирования и строительства волоконно-оптических линий связи	50:21:0070106:2265/чзу1	306	Устройство пересечения автомобильной дороги Каширское шоссе и автомобильной дороги регионального значения «Солнцево – Бутово – Видное – Каширское шоссе – Молоково – Лыткарино – Томилино – Красково – Железнодорожный»
82	50:21:0070106:2631	1354	Размещение автомагазина и автосервиса	50:21:0070106:2631/чзу1	375	Устройство пересечения автомобильной дороги Каширское шоссе и автомобильной дороги регионального значения «Солнцево – Бутово – Видное – Каширское шоссе – Молоково – Лыткарино – Томилино – Красково – Железнодорожный»

Порядковый № земельного участка	Кадастровый номер исходного земельного участка	Площадь исходного земельного участка кв. м	Вид разрешенного использования исходного земельного участка	Условный номер публичного (планируемого) постоянного сервитута	Площадь испрашиваемого земельного участка кв. м	Назначение сервитута
83	50:21:0070106:3792	2500	Сведения отсутствуют	50:21:0070106:3792/чзу1	1806	Устройство пересечения автомобильной дороги Каширское шоссе и автомобильной дороги регионального значения «Солнцево – Бутово – Видное – Каширское шоссе – Молоково – Лыткарино – Томилино – Красково – Железнодорожный»
94	50:21:0000000:497	22600893	Не установлено	50:21:0000000:497/чзу9	260	Устройство пересечения автомобильной дороги Каширское шоссе и автомобильной дороги регионального значения «Солнцево – Бутово – Видное – Каширское шоссе – Молоково – Лыткарино – Томилино – Красково – Железнодорожный»

Порядковый № земельного участка	Кадастровый номер исходного земельного участка	Площадь исходного земельного участка кв. м	Вид разрешенного использования исходного земельного участка	Условный номер публичного (планируемого) постоянного сервитута	Площадь испрашиваемого земельного участка кв. м	Назначение сервитута
98	50:21:0000000:45019	36	-	50:21:0000000:45019/чзу1	36	Устройство пересечения автомобильной дороги Каширское шоссе и автомобильной дороги регионального значения «Солнцево – Бутово – Видное – Каширское шоссе – Молоково – Лыткарино – Томилино – Красково – Железнодорожный»
106	50:21:0080306:2242	290	Земельные участки (территории) общего пользования	50:21:0080306:2242/чзу1	5	Устройство пересечения автомобильной дороги Каширское шоссе и автомобильной дороги регионального значения «Солнцево – Бутово – Видное – Каширское шоссе – Молоково – Лыткарино – Томилино – Красково – Железнодорожный»

Порядковый № земельного участка	Кадастровый номер исходного земельного участка	Площадь исходного земельного участка кв. м	Вид разрешенного использования исходного земельного участка	Условный номер публичного (планируемого) постоянного сервитута	Площадь испрашиваемого земельного участка кв. м	Назначение сервитута
111	50:21:0070106:2926	11435	Автомобильный транспорт	50:21:0070106:2926/чзу1	2068	Устройство пересечения автомобильной дороги Каширское шоссе и автомобильной дороги регионального значения «Солнцево – Бутово – Видное – Каширское шоссе – Молоково – Лыткарино – Томилино – Красково – Железнодорожный»
213	50:21:0070106:1537	104722	Для сельскохозяйственного производства	50:21:0070106:1537/чзу2	8653	Устройство пересечения автомобильной дороги Каширское шоссе и автомобильной дороги регионального значения «Солнцево – Бутово – Видное – Каширское шоссе – Молоково – Лыткарино – Томилино – Красково – Железнодорожный»

Порядковый № земельного участка	Кадастровый номер исходного земельного участка	Площадь исходного земельного участка кв. м	Вид разрешенного использования исходного земельного участка	Условный номер публичного (планируемого) постоянного сервитута	Площадь испрашиваемого земельного участка кв. м	Назначение сервитута
215	50:21:0070106:1536	20056	Для сельскохозяйственного производства	50:21:0070106:1536/чзу3	2370	Устройство пересечения автомобильной дороги Каширское шоссе и автомобильной дороги регионального значения «Солнцево – Бутово – Видное – Каширское шоссе – Молоково – Лыткарино – Томилино – Красково – Железнодорожный»
217	50:21:0000000:497	22600893	Не установлено	50:21:0000000:497/чзу10	455	Устройство пересечения автомобильной дороги Каширское шоссе и автомобильной дороги регионального значения «Солнцево – Бутово – Видное – Каширское шоссе – Молоково – Лыткарино – Томилино – Красково – Железнодорожный»

Порядковый № земельного участка	Кадастровый номер исходного земельного участка	Площадь исходного земельного участка кв. м	Вид разрешенного использования исходного земельного участка	Условный номер публичного (планируемого) постоянного сервитута	Площадь испрашиваемого земельного участка кв. м	Назначение сервитута
219	50:21:0000000:42766	304367	Заготовка древесины <sup>49</sup>	50:21:0000000:42766/чзу1	6809	Устройство пересечения автомобильной дороги Каширское шоссе и автомобильной дороги регионального значения «Солнцево – Бутово – Видное – Каширское шоссе – Молоково – Лыткарино – Томилино – Красково – Железнодорожный»

<sup>49</sup> заготовка и сбор недревесных лесных ресурсов; заготовка пищевых лесных ресурсов и сбор лекарственных растений; осуществление научно-исследовательской деятельности, образовательной деятельности; осуществление рекреационной деятельности; выращивание лесных плодовых, ягодных, декоративных растений, лекарственных растений; выращивание посадочного материала лесных растений (сеянцев, саженцев); строительство и эксплуатация водохранилищ и иных искусственных водных объектов, а также гидротехнических сооружений, морских портов, морских терминалов, речных портов, причалов; строительство, реконструкция, эксплуатация линейных объектов; осуществление религиозной деятельности; изыскательские работы



Порядковый № земельного участка	Кадастровый номер исходного земельного участка	Площадь исходного земельного участка кв. м	Вид разрешенного использования исходного земельного участка	Условный номер публичного (планируемого) постоянного сервитута	Площадь испрашиваемого земельного участка кв. м	Назначение сервитута
221	50:21:0080306:2599	61924	Заготовка древесины <sup>50</sup>	50:21:0080306:2599/чзу4	326	Устройство пересечения автомобильной дороги Каширское шоссе и автомобильной дороги регионального значения «Солнцево – Бутово – Видное – Каширское шоссе – Молоково – Лыткарино – Томилино – Красково – Железнодорожный»
223	50:21:0000000:43380	59144	размещение административно-складского и торгово-бытового комплекса	50:21:0000000:43380/чзу2	11683	Устройство пересечения автомобильной дороги Каширское шоссе и автомобильной дороги регионального значения «Солнцево – Бутово – Видное – Каширское шоссе – Молоково – Лыткарино – Томилино – Красково – Железнодорожный»

<sup>50</sup> заготовка и сбор недревесных лесных ресурсов; заготовка пищевых лесных ресурсов и сбор лекарственных растений; осуществление научно-исследовательской деятельности, образовательной деятельности; осуществление рекреационной деятельности, выращивание лесных плодовых, ягодных, декоративных растений, лекарственных растений, выращивание посадочного материала лесных растений (саженцев, семян); строительство и эксплуатация водохранилищ и иных искусственных водных объектов, а также гидротехнических сооружений, морских портов; морских терминалов, речных портов, причалов; строительство, реконструкция, эксплуатация линейных объектов; осуществление религиозной деятельности; изыскательские работы

Порядковый № земельного участка	Кадастровый номер исходного земельного участка	Площадь исходного земельного участка кв. м	Вид разрешенного использования исходного земельного участка	Условный номер публичного (планируемого) постоянного сервитута	Площадь испрашиваемого земельного участка кв. м	Назначение сервитута
225	50:21:0000000:40291	15861	земельные участки (территории) общего пользования	50:21:0000000:40291/чзу1	485	Устройство пересечения автомобильной дороги Каширское шоссе и автомобильной дороги регионального значения «Солнцево – Бутово – Видное – Каширское шоссе – Молоково – Лыткарино – Томилино – Красково – Железнодорожный»
227	50:21:0000000:40291	15861	земельные участки (территории) общего пользования	50:21:0000000:40291/чзу2	3	Устройство пересечения автомобильной дороги Каширское шоссе и автомобильной дороги регионального значения «Солнцево – Бутово – Видное – Каширское шоссе – Молоково – Лыткарино – Томилино – Красково – Железнодорожный»

Порядковый № земельного участка	Кадастровый номер исходного земельного участка	Площадь исходного земельного участка кв. м	Вид разрешенного использования исходного земельного участка	Условный номер публичного (планируемого) постоянного сервитута	Площадь испрашиваемого земельного участка кв. м	Назначение сервитута
229	50:21:0080306:75	75940	-	50:21:0080306:75/чзу2	11654	Устройство пересечения автомобильной дороги Каширское шоссе и автомобильной дороги регионального значения «Солнцево – Бутово – Видное – Каширское шоссе – Молоково – Лыткарино – Томилино – Красково – Железнодорожный»
272	50:21:0080306	-	-	50:21:0080306/чзу1	1	Устройство пересечения автомобильной дороги Каширское шоссе и автомобильной дороги регионального значения «Солнцево – Бутово – Видное – Каширское шоссе – Молоково – Лыткарино – Томилино – Красково – Железнодорожный»

Порядковый № земельного участка	Кадастровый номер исходного земельного участка	Площадь исходного земельного участка кв. м	Вид разрешенного использования исходного земельного участка	Условный номер публичного (планируемого) постоянного сервитута	Площадь испрашиваемого земельного участка кв. м	Назначение сервитута
277	50:21:0070106	-	-	50:21:0070106/чзу1	26	Устройство пересечения автомобильной дороги Каширское шоссе и автомобильной дороги регионального значения «Солнцево – Бутово – Видное – Каширское шоссе – Молоково – Лыткарино – Томилино – Красково – Железнодорожный»
280	50:21:0070211	-	-	50:21:0070211/чзу1	5	Устройство пересечения автомобильной дороги Каширское шоссе и автомобильной дороги регионального значения «Солнцево – Бутово – Видное – Каширское шоссе – Молоково – Лыткарино – Томилино – Красково – Железнодорожный»

Порядковый № земельного участка	Кадастровый номер исходного земельного участка	Площадь исходного земельного участка кв. м	Вид разрешенного использования исходного земельного участка	Условный номер публичного (планируемого) постоянного сервитута	Площадь испрашиваемого земельного участка кв. м	Назначение сервитута
293	50:21:0070106	-	-	50:21:0070106/чзу2	652	Устройство пересечения автомобильной дороги Каширское шоссе и автомобильной дороги регионального значения «Солнцево – Бутово – Видное – Каширское шоссе – Молоково – Лыткарино – Томилино – Красково – Железнодорожный»
294	50:21:0070106	-	-	50:21:0070106/чзу3	17	Устройство пересечения автомобильной дороги Каширское шоссе и автомобильной дороги регионального значения «Солнцево – Бутово – Видное – Каширское шоссе – Молоково – Лыткарино – Томилино – Красково – Железнодорожный»

Порядковый № земельного участка	Кадастровый номер исходного земельного участка	Площадь исходного земельного участка кв. м	Вид разрешенного использования исходного земельного участка	Условный номер публичного (планируемого) постоянного сервитута	Площадь испрашиваемого земельного участка кв. м	Назначение сервитута
297	50:21:0070106	-	-	50:21:0070106/чзу4	1637	Устройство пересечения автомобильной дороги Каширское шоссе и автомобильной дороги регионального значения «Солнцево – Бутово – Видное – Каширское шоссе – Молоково – Лыткарино – Томилино – Красково – Железнодорожный»
314	50:21:0080306	-	-	50:21:0080306/чзу2	1754	Устройство пересечения автомобильной дороги Каширское шоссе и автомобильной дороги регионального значения «Солнцево – Бутово – Видное – Каширское шоссе – Молоково – Лыткарино – Томилино – Красково – Железнодорожный»

Порядковый № земельного участка	Кадастровый номер исходного земельного участка	Площадь исходного земельного участка кв. м	Вид разрешенного использования исходного земельного участка	Условный номер публичного (планируемого) постоянного сервитута	Площадь испрашиваемого земельного участка кв. м	Назначение сервитута
347	50:21:0080306	-	-	50:21:0080306/чзу3	760	Устройство пересечения автомобильной дороги Каширское шоссе и автомобильной дороги регионального значения «Солнцево – Бутово – Видное – Каширское шоссе – Молоково – Лыткарино – Томилино – Красково – Железнодорожный»
400	50:21:0060404:1547	9407	Земельные участки (территории) общего пользования	50:21:0060404:1547/чзу1	1599	Устройство пересечения с автомобильной дорогой Молоково – Андреевское
401	50:23:0000000:152457	4322	Автомобильный транспорт	50:23:0000000:152457/чзу1	3929	Устройство пересечения с автомобильной дорогой «Москва – Жуковский»
402	50:22:0000000:105568	89313	Под автомобильной дорогой	50:22:0000000:105568/чзу1	139	Устройство пересечения с автомобильной дорогой М-5 «Урал»
403	50:22:0000000:105570	37439	Под автомобильной дорогой	50:22:0000000:105570/чзу1	26773	Устройство пересечения с автомобильной дорогой М-5 «Урал»
404	50:22:0040602:15	5458	Автомобильный транспорт	50:22:0040602:15/чзу1	5004	Устройство пересечения с автомобильной дорогой М-5 «Урал»

Порядковый № земельного участка	Кадастровый номер исходного земельного участка	Площадь исходного земельного участка кв. м	Вид разрешенного использования исходного земельного участка	Условный номер публичного (планируемого) постоянного сервитута	Площадь испрашиваемого земельного участка кв. м	Назначение сервитута
405	50:22:0040511:259	12091	Автомобильный транспорт	50:22:0040511:259/чзу1	3748	Устройство пересечения с автомобильной дорогой Лыткаринское шоссе
406	50:22:0000000:107255	12867	Автомобильный транспорт	50:22:0000000:107255/чзу1	818	Устройство пересечения с автомобильной дорогой Лыткаринское шоссе
407	50:22:0000000:174	41787	Под реконструкцию транспортной развязки на пересечении Лыткаринского шоссе и магистрали М-5 «Урал»	50:22:0000000:174/чзу1	5467	Устройство пересечения с автомобильной дорогой Лыткаринское шоссе
408	50:22:0000000:107254	153836	Автомобильный транспорт	50:22:0000000:107254/чзу1	3653	Устройство пересечения с автомобильной дорогой Лыткаринское шоссе
409	50:22:0020101:9018	2603	Автомобильный транспорт	50:22:0020101:9018/чзу1	2358	Устройство пересечения с автомобильной дорогой Лыткаринское шоссе
410	50:21:0060310:1075	7362	Автомобильный транспорт	50:21:0060310:1075/чзу1	4762	Устройство пересечения с автомобильной дорогой М-5 «Урал» – п. Володарского – Каширское шоссе – Богданиха – Коробово



Порядковый № земельного участка	Кадастровый номер исходного земельного участка	Площадь исходного земельного участка кв. м	Вид разрешенного использования исходного земельного участка	Условный номер публичного (планируемого) постоянного сервитута	Площадь испрашиваемого земельного участка кв. м	Назначение сервитута
411	50:21:0000000:40521	49159	Земельные участки (территории) общего пользования	50:21:0000000:40521/чзу1	6543	Устройство пересечения с автомобильной дорогой М-5 «Урал» – п. Володарского – Каширское шоссе
412	50:22:0000000:96677	98798	Значение отсутствует	50:22:0000000:96677/чзу1	9755	Устройство пересечения с автомобильной дорогой М-5 «Урал» – Москва – Рязань – Пенза – Самара – Уфа – Челябинск
413	50:22:0000000:96677	98798	Значение отсутствует	50:22:0000000:96677/чзу2	165	Устройство пересечения с автомобильной дорогой М-5 «Урал» – Москва – Рязань – Пенза – Самара – Уфа – Челябинск
414	50:22:0000000:107964	138808	-	50:22:0000000:107964/чзу1	8117	Устройство пересечения с автомобильной дорогой Москва – Жуковский
415	50:22:0040602:6	40596	Автомобильный транспорт	50:22:0040602:6/чзу1	1373	Устройство пересечения с автомобильной дорогой М-5 «Урал» – Москва – Рязань – Пенза – Самара – Уфа – Челябинск

Порядковый № земельного участка	Кадастровый номер исходного земельного участка	Площадь исходного земельного участка кв. м	Вид разрешенного использования исходного земельного участка	Условный номер публичного (планируемого) постоянного сервитута	Площадь испрашиваемого земельного участка кв. м	Назначение сервитута
416	50:21:0000000:5	701400	Автомобильный транспорт	50:21:0000000:5/чзу1	48550	Устройство пересечения с автомобильной дорогой А-105 подъездная дорога от Москвы к аэропорту Домодедово
417	50:53:0000000:7441	224577	-	50:53:0000000:7441/чзу1	28395	Устройство пересечения с автомобильной дорогой Лыткаринское шоссе
418	50:22:0040602:16	26793	Земельные участки (территории) общего пользования	50:22:0040602:16/чзу1	1731	Устройство пересечения с автомобильной дорогой М-5 «Урал» – Москва – Рязань – Пенза – Самара – Уфа – Челябинск
419	50:21:0000000:40297	96065	Автомобильный транспорт	50:21:0000000:40297/чзу1	7482	Устройство пересечения с автомобильной дорогой Каширское шоссе – северный въезд Горки Ленинские
420	50:21:0000000:40297	96065	Автомобильный транспорт	50:21:0000000:40297/чзу2	219	Устройство пересечения с автомобильной дорогой Каширское шоссе – северный въезд Горки Ленинские
421	50:21:0080201:59	526 168	-	50:21:0080201:59/чзу1	42511	Устройство пересечения с автомобильной дорогой Каширское шоссе

Порядковый № земельного участка	Кадастровый номер исходного земельного участка	Площадь исходного земельного участка кв. м	Вид разрешенного использования исходного земельного участка	Условный номер публичного (планируемого) постоянного сервитута	Площадь испрашиваемого земельного участка кв. м	Назначение сервитута
422	50:21:0080201:59	526 168	-	50:21:0080201:59/чзу2	96582	Устройство пересечения с автомобильной дорогой Каширское шоссе
423	50:22:0000000:98173	45701	Под железнодорожный путь	50:22:0000000:98173/чзу1	46	Устройство пересечения с железнодорожными путями
424	50:21:0060403:8217	10766	Производственные объекты, объекты коммунального и складского назначения	50:21:0060403:8217/чзу1	66	Размещение инженерных сооружений
425	50:21:0060403:8555	1767	Объекты коммунального и складского значения	50:21:0060403:8555/чзу1	85	Размещение инженерных сооружений
426	50:21:0060403:7959	3775	Объекты коммунального и складского значения	50:21:0060403:7959/чзу1	1800	Размещение инженерных сооружений
427	50:21:0060403:8630	3150	Склады	50:21:0060403:8630/чзу1	16	Размещение инженерных сооружений
428	50:21:0060403:8540	2346	-	50:21:0060403:8540/чзу1	151	Размещение инженерных сооружений
429	50:53:0020106:71	100000	для площадки «Б» с подъездом	50:53:0020106:71/чзу1	73	Размещение инженерных сооружений
430	50:21:0000000:46020	19600	-	50:21:0000000:46020/чзу1	57	Размещение инженерных сооружений
431	50:21:0060403:8110	7948	Производственные объекты, объекты коммунального и складского назначения	50:21:0060403:8110/чзу1	341	Размещение инженерных сооружений

Порядковый № земельного участка	Кадастровый номер исходного земельного участка	Площадь исходного земельного участка кв. м	Вид разрешенного использования исходного земельного участка	Условный номер публичного (планируемого) постоянного сервитута	Площадь испрашиваемого земельного участка кв. м	Назначение сервитута
432	50:21:0060403:8463	720	Индивидуальные жилые дома, гаражи	50:21:0060403:8463/чзу1	47	Размещение инженерных сооружений
433	50:21:0060403:427	125300	Объекты инженерной, коммунальной и социальной инфраструктуры	50:21:0060403:427/чзу1	3641	Размещение инженерных сооружений
434	50:21:0060403:427	125300	Объекты инженерной, коммунальной и социальной инфраструктуры	50:21:0060403:427/чзу2	700	Размещение инженерных сооружений
435	50:21:0060403:427	125300	Объекты инженерной, коммунальной и социальной инфраструктуры	50:21:0060403:427/чзу3	663	Размещение инженерных сооружений
436	50:21:0060403:427	125300	Объекты инженерной, коммунальной и социальной инфраструктуры	50:21:0060403:427/чзу4	266	Размещение инженерных сооружений
437	50:53:0000000:6238	1118329	-	50:53:0000000:6238/чзу1	149	Размещение инженерных сооружений
438	50:53:0000000:6238	1118329	-	50:53:0000000:6238/чзу2	270	Размещение инженерных сооружений
439	50:53:0000000:6238	1118329	-	50:53:0000000:6238/чзу3	288	Размещение инженерных сооружений
440	50:53:0000000:6238	1118329	-	50:53:0000000:6238/чзу4	612	Размещение инженерных сооружений

Порядковый № земельного участка	Кадастровый номер исходного земельного участка	Площадь исходного земельного участка кв. м	Вид разрешенного использования исходного земельного участка	Условный номер публичного (планируемого) постоянного сервитута	Площадь испрашиваемого земельного участка кв. м	Назначение сервитута
441	50:53:0000000:6238	1118329	-	50:53:0000000:6238/чзу5	209	Размещение инженерных сооружений
442	50:53:0000000:6238	1118329	-	50:53:0000000:6238/чзу6	19	Размещение инженерных сооружений
443	50:53:0000000:6238	1118329	-	50:53:0000000:6238/чзу7	315	Размещение инженерных сооружений
444*	50:21:0000000:28243	908433	Заготовка древесины (включая СОМ) <sup>51</sup>	50:21:0000000:28243/чзу1	22	Размещение инженерных сооружений
445*	50:21:0000000:28243	908433	Заготовка древесины (включая СОМ) <sup>52</sup>	50:21:0000000:28243/чзу2	583	Размещение инженерных сооружений
446*	50:21:0000000:28243	908433	Заготовка древесины (включая СОМ) <sup>53</sup>	50:21:0000000:28243/чзу3	111	Размещение инженерных сооружений

<sup>51</sup> заготовка и сбор недревесных лесных ресурсов; заготовка пищевых лесных ресурсов и сбор лекарственных растений; осуществление научно-исследовательской деятельности; образовательной деятельности; осуществление рекреационной деятельности; строительство и эксплуатация водохранилищ и иных искусственных водных объектов; а также гидротехнических сооружений и специализированных портов; строительство; реконструкция; эксплуатация линейных объектов; осуществление религиозной деятельности; изыскательные работы

<sup>52</sup> заготовка и сбор недревесных лесных ресурсов; заготовка пищевых лесных ресурсов и сбор лекарственных растений; осуществление научно-исследовательской деятельности; образовательной деятельности; осуществление рекреационной деятельности; строительство и эксплуатация водохранилищ и иных искусственных водных объектов; а также гидротехнических сооружений и специализированных портов; строительство; реконструкция; эксплуатация линейных объектов; осуществление религиозной деятельности; изыскательные работы

<sup>53</sup> заготовка и сбор недревесных лесных ресурсов; заготовка пищевых лесных ресурсов и сбор лекарственных растений; осуществление научно-исследовательской деятельности; образовательной деятельности; осуществление рекреационной деятельности; строительство и эксплуатация водохранилищ и иных искусственных водных объектов; а также гидротехнических сооружений и специализированных портов; строительство; реконструкция; эксплуатация линейных объектов; осуществление религиозной деятельности; изыскательные работы

Порядковый № земельного участка	Кадастровый номер исходного земельного участка	Площадь исходного земельного участка кв. м	Вид разрешенного использования исходного земельного участка	Условный номер публичного (планируемого) постоянного сервитута	Площадь испрашиваемого земельного участка кв. м	Назначение сервитута
447*	50:21:0000000:28243	908433	Заготовка древесины (включая СОМ); <sup>54</sup>	50:21:0000000:28243/чзу4	1886	Размещение инженерных сооружений
448	50:53:0020106:22	501157	-	50:53:0020106:22/чзу1	2620	Размещение инженерных сооружений
449	50:53:0020106:22	501157	-	50:53:0020106:22/чзу2	389	Размещение инженерных сооружений
450	50:21:0060403:7944	21680	Автомобильный транспорт	50:21:0060403:7944/чзу1	1138	Размещение инженерных сооружений
451	50:21:0060403:7944	21680	Автомобильный транспорт	50:21:0060403:7944/чзу2	15	Размещение инженерных сооружений
452	50:21:0060403:7944	21680	Автомобильный транспорт	50:21:0060403:7944/чзу3	33	Размещение инженерных сооружений
453	50:21:0060403:6277	5830	-	50:21:0060403:6277/чзу1	1009	Размещение инженерных сооружений
454	50:21:0060403:7964	1880	Объекты коммунального и складского значения	50:21:0060403:7964/чзу1	166	Размещение инженерных сооружений
455	50:21:0060403:80	2643000	Для сельскохозяйственного производства	50:21:0060403:80/чзу1	341	Размещение инженерных сооружений
456	50:21:0060403:80	2643000	Для сельскохозяйственного производства	50:21:0060403:80/чзу2	2050	Размещение инженерных сооружений

<sup>54</sup> заготовка и сбор недревесных лесных ресурсов; заготовка пищевых лесных ресурсов и сбор лекарственных растений; осуществление научно-исследовательской деятельности; образовательной деятельности; осуществление рекреационной деятельности; строительство и эксплуатация водохранилищ и иных искусственных водных объектов; а также гидротехнических сооружений и специализированных портов; строительство; реконструкция; эксплуатация линейных объектов; осуществление религиозной деятельности; изыскательные работы

Порядковый № земельного участка	Кадастровый номер исходного земельного участка	Площадь исходного земельного участка кв. м	Вид разрешенного использования исходного земельного участка	Условный номер публичного (планируемого) постоянного сервитута	Площадь испрашиваемого земельного участка кв. м	Назначение сервитута
457	50:21:0060403:80	2643000	Для сельскохозяйственного производства	50:21:0060403:80/чзу3	690	Размещение инженерных сооружений
458	50:21:0060403:80	2643000	Для сельскохозяйственного производства	50:21:0060403:80/чзу4	272	Размещение инженерных сооружений
459	50:21:0060403:7958	10920	Объекты коммунального и складского значения	50:21:0060403:7958/чзу1	1425	Размещение инженерных сооружений
460	50:21:0060403:7958	10920	Объекты коммунального и складского значения	50:21:0060403:7958/чзу2	284	Размещение инженерных сооружений
461	50:53:0000000:6238	1118329	-	50:53:0000000:6238/чзу8	68	Размещение инженерных сооружений
462	50:22:0040309:13	75900	Для сельскохозяйственного производства	50:22:0040309:13/чзу1	967	Размещение инженерных сооружений
463	50:22:0040309:13	75900	Для сельскохозяйственного производства	50:22:0040309:13/чзу2	735	Размещение инженерных сооружений
464	50:22:0040309:13	75900	Для сельскохозяйственного производства	50:22:0040309:13/чзу3	406	Размещение инженерных сооружений
465	50:23:0030153:42	155659	Для сельскохозяйственного производства	50:23:0030153:42/чзу1	196	Размещение инженерных сооружений
466	50:23:0030153:41	146965	Для сельскохозяйственного производства	50:23:0030153:41/чзу1	1702	Размещение инженерных сооружений

Порядковый № земельного участка	Кадастровый номер исходного земельного участка	Площадь исходного земельного участка кв. м	Вид разрешенного использования исходного земельного участка	Условный номер публичного (планируемого) постоянного сервитута	Площадь испрашиваемого земельного участка кв. м	Назначение сервитута
467	50:23:0030153:42	155659	Для сельскохозяйственного производства	50:23:0030153:42/чзу2	4023	Размещение инженерных сооружений
468	50:22:0040407:389	5165	Автомобильный транспорт	50:22:0040407:389/чзу1	177	Размещение инженерных сооружений
469	50:22:0040407:392	1215	Земельные участки (территории) общего пользования	50:22:0040407:392/чзу1	84	Размещение инженерных сооружений
470	50:22:0020201:8	4998	-	50:22:0020201:8/чзу1	4	Размещение инженерных сооружений
471	50:22:0000000:105568	89313	Под автомобильной дорогой	50:22:0000000:105568/чзу2	8	Размещение инженерных сооружений
472	50:22:0000000:105570	37439	Под автомобильной дорогой	50:22:0000000:105570/чзу2	211	Размещение инженерных сооружений
473	50:22:0000000:107088	147600	Для жилищного строительства	50:22:0000000:107088/чзу1	3351	Размещение инженерных сооружений
474	50:22:0040602:15	5458	Автомобильный транспорт	50:22:0040602:15/чзу2	45	Размещение инженерных сооружений
475	50:22:0040602:15	5458	Автомобильный транспорт	50:22:0040602:15/чзу3	213	Размещение инженерных сооружений
476	50:22:0000000:107088	147600	Для жилищного строительства	50:22:0000000:107088/чзу2	550	Размещение инженерных сооружений



Порядковый № земельного участка	Кадастровый номер исходного земельного участка	Площадь исходного земельного участка кв. м	Вид разрешенного использования исходного земельного участка	Условный номер публичного (планируемого) постоянного сервитута	Площадь испрашиваемого земельного участка кв. м	Назначение сервитута
477	50:22:0040603:113	916	индивидуальное жилищное строительство	50:22:0040603:113/чзу1	148	Размещение инженерных сооружений
478*	50:22:0000000:96693	3439367	Заготовка древесины (включая СОМ) <sup>55</sup>	50:22:0000000:96693/чзу1	776	Размещение инженерных сооружений
479	50:22:0040407:374	10892	Под размещение транспортных объектов, объектов транспортного обслуживания и придорожного сервиса	50:22:0040407:374/чзу1	731	Размещение инженерных сооружений
480	50:22:0040407:354	5000	-	50:22:0040407:354/чзу1	250	Размещение инженерных сооружений
481	50:22:0040407:354	5000	-	50:22:0040407:354/чзу2	561	Размещение инженерных сооружений
482	50:22:0040407:405	3000	Под размещение транспортных объектов, объектов транспортного обслуживания и придорожного сервиса	50:22:0040407:405/чзу1	6	Размещение инженерных сооружений
483	50:22:0040407:377	1000	Для строительства промышленной базы	50:22:0040407:377/чзу1	2	Размещение инженерных сооружений

<sup>55</sup> заготовка и сбор недревесных лесных ресурсов; заготовка пищевых лесных ресурсов и сбор лекарственных растений; осуществление научно-исследовательской деятельности, образовательной деятельности; осуществление рекреационной деятельности; строительство и эксплуатация водохранилищ и иных искусственных водных объектов, а также гидротехнических сооружений и специализированных портов; строительство, реконструкция, эксплуатация линейных объектов; осуществление религиозной деятельности; изыскательские работы

Порядковый № земельного участка	Кадастровый номер исходного земельного участка	Площадь исходного земельного участка кв. м	Вид разрешенного использования исходного земельного участка	Условный номер публичного (планируемого) постоянного сервитута	Площадь испрашиваемого земельного участка кв. м	Назначение сервитута
484	50:22:0040407:405	3000	Под размещение транспортных объектов, объектов транспортного обслуживания и придорожного сервиса	50:22:0040407:405/чзу2	410	Размещение инженерных сооружений
485	50:22:0040407:404	2000	Под размещение транспортных объектов, объектов транспортного обслуживания и придорожного сервиса	50:22:0040407:404/чзу1	299	Размещение инженерных сооружений
486	50:22:0040407:352	5000	Под размещение транспортных объектов, объектов транспортного обслуживания и придорожного сервиса	50:22:0040407:352/чзу1	669	Размещение инженерных сооружений
487	50:22:0040407:351	3000	Под размещение транспортных объектов, объектов транспортного обслуживания и придорожного сервиса	50:22:0040407:351/чзу1	555	Размещение инженерных сооружений
488	50:22:0040407:350	5000	Под размещение транспортных объектов, объектов транспортного обслуживания и придорожного сервиса	50:22:0040407:350/чзу1	1100	Размещение инженерных сооружений

Порядковый № земельного участка	Кадастровый номер исходного земельного участка	Площадь исходного земельного участка кв. м	Вид разрешенного использования исходного земельного участка	Условный номер публичного (планируемого) постоянного сервитута	Площадь испрашиваемого земельного участка кв. м	Назначение сервитута
489	50:22:0040407:349	6364	Под размещение транспортных объектов, объектов транспортного обслуживания и придорожного сервиса	50:22:0040407:349/чзу1	404	Размещение инженерных сооружений
490	50:22:0040407:349	6364	Под размещение транспортных объектов, объектов транспортного обслуживания и придорожного сервиса	50:22:0040407:349/чзу2	50	Размещение инженерных сооружений
491	50:22:0040407:349	6364	Под размещение транспортных объектов, объектов транспортного обслуживания и придорожного сервиса	50:22:0040407:349/чзу3	137	Размещение инженерных сооружений
492	50:22:0000000:96677	98798	Значение отсутствует	50:22:0000000:96677/чзу3	277	Размещение инженерных сооружений
493	50:22:0040602:6	40596	Автомобильный транспорт	50:22:0040602:6/чзу2	475	Размещение инженерных сооружений
494	50:22:0040602:14	142892	Для жилищного строительства	50:22:0040602:14/чзу1	28	Размещение инженерных сооружений
495	50:22:0000000:107088	147600	Для жилищного строительства	50:22:0000000:107088/чзу3	449	Размещение инженерных сооружений
496	50:22:0000000:107255	12867	Автомобильный транспорт	50:22:0000000:107255/чзу2	538	Размещение инженерных сооружений
497	50:22:0040511:259	12091	Автомобильный транспорт	50:22:0040511:259/чзу2	703	Размещение инженерных сооружений

Порядковый № земельного участка	Кадастровый номер исходного земельного участка	Площадь исходного земельного участка кв. м	Вид разрешенного использования исходного земельного участка	Условный номер публичного (планируемого) постоянного сервитута	Площадь испрашиваемого земельного участка кв. м	Назначение сервитута
498*	50:22:0000000:96727	9732195	Заготовка древесины (включая СОМ) <sup>56</sup>	50:22:0000000:96727/чзу1	2228	Размещение инженерных сооружений
499*	50:22:0000000:96649	365896	Заготовка древесины (включая СОМ) <sup>57</sup>	50:22:0000000:96649/чзу1	2923	Размещение инженерных сооружений
500*	50:22:0000000:96727	9732195	Заготовка древесины (включая СОМ) <sup>58</sup>	50:22:0000000:96727/чзу2	50	Размещение инженерных сооружений
501*	50:22:0000000:96649	365896	Заготовка древесины (включая СОМ) <sup>59</sup>	50:22:0000000:96649/чзу2	309	Размещение инженерных сооружений

<sup>56</sup> заготовка и сбор недревесных лесных ресурсов; заготовка пищевых лесных ресурсов и сбор лекарственных растений; осуществление научно-исследовательской деятельности, образовательной деятельности; осуществление рекреационной деятельности; строительство и эксплуатация водохранилищ и иных искусственных водных объектов, а также гидротехнических сооружений и специализированных портов; строительство, реконструкция, эксплуатация линейных объектов; осуществление религиозной деятельности; изыскательские работы

<sup>57</sup> заготовка и сбор недревесных лесных ресурсов, заготовка пищевых лесных ресурсов и сбор лекарственных растений, осуществление научно-исследовательской деятельности, образовательной деятельности, осуществление рекреационной деятельности, строительство и эксплуатация водохранилищ и иных искусственных водных объектов, а также гидротехнических сооружений и специализированных портов, строительство, реконструкция, эксплуатация линейных объектов, осуществление религиозной деятельности, изыскательские работы

<sup>58</sup> заготовка и сбор недревесных лесных ресурсов; заготовка пищевых лесных ресурсов и сбор лекарственных растений; осуществление научно-исследовательской деятельности, образовательной деятельности; осуществление рекреационной деятельности; строительство и эксплуатация водохранилищ и иных искусственных водных объектов, а также гидротехнических сооружений и специализированных портов; строительство, реконструкция, эксплуатация линейных объектов; осуществление религиозной деятельности; изыскательские работы

<sup>59</sup> заготовка и сбор недревесных лесных ресурсов, заготовка пищевых лесных ресурсов и сбор лекарственных растений, осуществление научно-исследовательской деятельности, образовательной деятельности, осуществление рекреационной деятельности, строительство и эксплуатация водохранилищ и иных искусственных водных объектов, а также гидротехнических сооружений и специализированных портов, строительство, реконструкция, эксплуатация линейных объектов, осуществление религиозной деятельности, изыскательские работы

Порядковый № земельного участка	Кадастровый номер исходного земельного участка	Площадь исходного земельного участка кв. м	Вид разрешенного использования исходного земельного участка	Условный номер публичного (планируемого) постоянного сервитута	Площадь испрашиваемого земельного участка кв. м	Назначение сервитута
502*	50:22:0020101:11318	1556800	Заготовка древесины <sup>60</sup>	50:22:0020101:11318/чзу1	8	Размещение инженерных сооружений
503*	50:22:0020101:11318	1556800	Заготовка древесины <sup>61</sup>	50:22:0020101:11318/чзу2	833	Размещение инженерных сооружений
504*	50:22:0020101:11318	1556800	Заготовка древесины <sup>62</sup>	50:22:0020101:11318/чзу3	1289	Размещение инженерных сооружений
505	50:53:0000000:7441	224577	-	50:53:0000000:7441/чзу2	563	Размещение инженерных сооружений
506	50:53:0000000:6238	1118329	-	50:53:0000000:6238/чзу9	33	Размещение инженерных сооружений

<sup>60</sup> заготовка живицы; заготовка и сбор недревесных лесных ресурсов; заготовка пищевых лесных ресурсов и сбор лекарственных растений; ведение сельского хозяйства (сенокосение, пчеловодство) (части кварталов 63-65); осуществление научно- исследовательской деятельности, образовательной деятельности; осуществление рекреационной деятельности; выращивание лесных плодовых, ягодных, декоративных растений, лекарственных растений; выращивание посадочного материала лесных растений (саженцев, сеянцев); строительство и эксплуатация водохранилищ и иных искусственных водных объектов, а также гидротехнических сооружений и специализированных; строительство, реконструкция, эксплуатация линейных объектов; осуществление религиозной деятельности; изыскательские работы

<sup>61</sup> заготовка живицы; заготовка и сбор недревесных лесных ресурсов; заготовка пищевых лесных ресурсов и сбор лекарственных растений; ведение сельского хозяйства (сенокосение, пчеловодство) (части кварталов 63-65); осуществление научно- исследовательской деятельности, образовательной деятельности; осуществление рекреационной деятельности; выращивание лесных плодовых, ягодных, декоративных растений, лекарственных растений; выращивание посадочного материала лесных растений (саженцев, сеянцев); строительство и эксплуатация водохранилищ и иных искусственных водных объектов, а также гидротехнических сооружений и специализированных; строительство, реконструкция, эксплуатация линейных объектов; осуществление религиозной деятельности; изыскательские работы

<sup>62</sup> заготовка живицы; заготовка и сбор недревесных лесных ресурсов; заготовка пищевых лесных ресурсов и сбор лекарственных растений; ведение сельского хозяйства (сенокосение, пчеловодство) (части кварталов 63-65); осуществление научно- исследовательской деятельности, образовательной деятельности; осуществление рекреационной деятельности; выращивание лесных плодовых, ягодных, декоративных растений, лекарственных растений; выращивание посадочного материала лесных растений (саженцев, сеянцев); строительство и эксплуатация водохранилищ и иных искусственных водных объектов, а также гидротехнических сооружений и специализированных; строительство, реконструкция, эксплуатация линейных объектов; осуществление религиозной деятельности; изыскательские работы

Порядковый № земельного участка	Кадастровый номер исходного земельного участка	Площадь исходного земельного участка кв. м	Вид разрешенного использования исходного земельного участка	Условный номер публичного (планируемого) постоянного сервитута	Площадь испрашиваемого земельного участка кв. м	Назначение сервитута
507*	50:22:0020101:11318	1556800	Заготовка древесины <sup>63</sup>	50:22:0020101:11318/чзу4	1066	Размещение инженерных сооружений
508	50:53:0010207:2325	258460	территория размещения городских лесов	50:53:0010207:2325/чзу1	745	Размещение инженерных сооружений
509*	50:22:0000000:96727	9732195	заготовка древесины (включая СОМ) <sup>64</sup>	50:22:0000000:96727/чзу3	52	Размещение инженерных сооружений
510*	50:21:0080306:2600	15444	Заготовка древесины <sup>65</sup>	50:21:0080306:2600/чзу1	208	Размещение инженерных сооружений
511	50:21:0080306:2053	566	коммунально-складские и производственные предприятия IV-V класса вредности различного профиля, в т.ч. сборочное производство	50:21:0080306:2053/чзу1	82	Размещение инженерных сооружений

<sup>63</sup> заготовка живицы; заготовка и сбор недревесных лесных ресурсов; заготовка пищевых лесных ресурсов и сбор лекарственных растений; ведение сельского хозяйства (сенокосение, пчеловодство) (части кварталов 63-65); осуществление научно-исследовательской деятельности, образовательной деятельности; осуществление рекреационной деятельности; выращивание лесных плодовых, ягодных, декоративных растений, лекарственных растений; выращивание посадочного материала лесных растений (саженцев, сеянцев); строительство и эксплуатация водохранилищ и иных искусственных водных объектов, а также гидротехнических сооружений и специализированных; строительство, реконструкция, эксплуатация линейных объектов; осуществление религиозной деятельности; изыскательские работы

<sup>64</sup> заготовка и сбор недревесных лесных ресурсов; заготовка пищевых лесных ресурсов и сбор лекарственных растений; осуществление научно-исследовательской деятельности, образовательной деятельности; осуществление рекреационной деятельности; строительство и эксплуатация водохранилищ и иных искусственных водных объектов, а также гидротехнических сооружений и специализированных портов; строительство, реконструкция, эксплуатация линейных объектов; осуществление религиозной деятельности; изыскательские работы

<sup>65</sup> заготовка и сбор недревесных лесных ресурсов ; заготовка пищевых лесных ресурсов и сбор лекарственных растений; осуществление научно-исследовательской деятельности, образовательной деятельности; осуществление рекреационной деятельности, выращивание лесных плодовых, ягодных, декоративных растений, лекарственных растений, выращивание посадочного материала лесных растений (саженцев, сеянцев); строительство и эксплуатация водохранилищ и иных искусственных водных объектов, а также гидротехнических сооружений, морских портов; морских терминалов, речных портов, причалов; строительство, реконструкция, эксплуатация линейных объектов; осуществление религиозной деятельности; изыскательские работы

Порядковый № земельного участка	Кадастровый номер исходного земельного участка	Площадь исходного земельного участка кв. м	Вид разрешенного использования исходного земельного участка	Условный номер публичного (планируемого) постоянного сервитута	Площадь испрашиваемого земельного участка кв. м	Назначение сервитута
512	50:21:0080301:15	1000	Для ведения личного подсобного хозяйства	50:21:0080301:15/чзу1	45	Размещение инженерных сооружений
513	50:21:0070106:3018	74431	Для размещения многофункционального административно-торгового и производственно-	50:21:0070106:3018/чзу1	770	Размещение инженерных сооружений
514	50:21:0070106:1536	20056	Для сельскохозяйственного производства	50:21:0070106:1536/чзу1	588	Размещение инженерных сооружений
515	50:21:0070106:1536	20056	Для сельскохозяйственного производства	50:21:0070106:1536/чзу2	766	Размещение инженерных сооружений
516	50:21:0080303:415	1744	Для ведения личного подсобного хозяйства	50:21:0080303:415/чзу1	68	Размещение инженерных сооружений
517	50:21:0080306:300	25000	Для производственной деятельности	50:21:0080306:300/чзу1	875	Размещение инженерных сооружений
518	50:21:0000000:34376	32038	Промышленные объекты, складские объекты, автостоянки и гаражи	50:21:0000000:34376/чзу1	344	Размещение инженерных сооружений
519	50:21:0080306:3158	500	-	50:21:0080306:3158/чзу1	236	Размещение инженерных сооружений
520	50:21:0070106:3792	2500	Сведения отсутствуют	50:21:0070106:3792/чзу2	31	Размещение инженерных сооружений

Порядковый № земельного участка	Кадастровый номер исходного земельного участка	Площадь исходного земельного участка кв. м	Вид разрешенного использования исходного земельного участка	Условный номер публичного (планируемого) постоянного сервитута	Площадь испрашиваемого земельного участка кв. м	Назначение сервитута
521	50:21:0080306:68	10010	Односемейные блокированные жилые дома усадебного типа с земельными участками с возможностью ведения личного подсобного хозяйства	50:21:0080306:68/чзу1	13	Размещение инженерных сооружений
522	50:21:0080301:202	700	Для ведения личного подсобного хозяйства	50:21:0080301:202/чзу1	55	Размещение инженерных сооружений
523	50:21:0070106:3027	316286	Для размещения многофункционального административно - торгового и производственно - складского комплекса	50:21:0070106:3027/чзу1	903	Размещение инженерных сооружений
524	50:21:0080306:3159	1482	-	50:21:0080306:3159/чзу1	490	Размещение инженерных сооружений
525	50:21:0000000:40297	96065	Автомобильный транспорт	50:21:0000000:40297/чзу3	1	Размещение инженерных сооружений
526	50:21:0080306:2044	1951	Коммунально-складские и производственные предприятия IV-V класса вредности различного профиля, в т.ч. сборочное производство	50:21:0080306:2044/чзу1	243	Размещение инженерных сооружений



Порядковый № земельного участка	Кадастровый номер исходного земельного участка	Площадь исходного земельного участка кв. м	Вид разрешенного использования исходного земельного участка	Условный номер публичного (планируемого) постоянного сервитута	Площадь испрашиваемого земельного участка кв. м	Назначение сервитута
527	50:21:0070106:2265	2400	Для проектирования и строительства волоконно-оптических линий связи	50:21:0070106:2265/чзу2	35	Размещение инженерных сооружений
528	50:21:0000000:40853	745	-	50:21:0000000:40853/чзу1	75	Размещение инженерных сооружений
529	50:21:0080306:2046	2100	Коммунально-складские и производственные предприятия IV-V класса вредности различного профиля, в т.ч. сборочное производство	50:21:0080306:2046/чзу1	165	Размещение инженерных сооружений
530	50:21:0070106:2957	115	Автомобильный транспорт	50:21:0070106:2957/чзу1	52	Размещение инженерных сооружений
531	50:21:0000000:41424	1034	-	50:21:0000000:41424/чзу1	561	Размещение инженерных сооружений
532	50:21:0070106:2631	1354	Размещение автомагазина и автосервиса	50:21:0070106:2631/чзу2	68	Размещение инженерных сооружений
533	50:21:0080306:54	462900	Блокированная жилая застройка	50:21:0080306:54/чзу1	81	Размещение инженерных сооружений
534	50:21:0080306:54	462900	Блокированная жилая застройка	50:21:0080306:54/чзу2	1663	Размещение инженерных сооружений
535	50:21:0080306:75	75940	-	50:21:0080306:75/чзу1	203	Размещение инженерных сооружений

Порядковый № земельного участка	Кадастровый номер исходного земельного участка	Площадь исходного земельного участка кв. м	Вид разрешенного использования исходного земельного участка	Условный номер публичного (планируемого) постоянного сервитута	Площадь испрашиваемого земельного участка кв. м	Назначение сервитута
536	50:21:0080306:2045	1500	Коммунально-складские и производственные предприятия IV-V класса вредности различного профиля, в т.ч. сборочное производство	50:21:0080306:2045/чзу1	172	Размещение инженерных сооружений
537	50:21:0080301:16	1500	Для ведения личного подсобного хозяйства	50:21:0080301:16/чзу1	32	Размещение инженерных сооружений
538	50:21:0080306:776	15872	Для размещения многофункционального административно-торгового и производственно-складского комплекса	50:21:0080306:776/чзу1	15	Размещение инженерных сооружений
539	50:21:0000000:40858	316	-	50:21:0000000:40858/чзу1	80	Размещение инженерных сооружений
540	50:21:0000000:40858	316	-	50:21:0000000:40858/чзу2	65	Размещение инженерных сооружений
541	50:21:0070106:2934	174871	Для сельскохозяйственного производства	50:21:0070106:2934/чзу1	4072	Размещение инженерных сооружений
542	50:21:0020104:577	1599	Для размещения автомобильной дороги	50:21:0020104:577/чзу1	58	Размещение инженерных сооружений
543	50:21:0070106:1537	104722	Для сельскохозяйственного производства	50:21:0070106:1537/чзу1	494	Размещение инженерных сооружений
544	50:21:0070106:1782	2046	Для размещения автомобильной дороги	50:21:0070106:1782/чзу1	13	Размещение инженерных сооружений

Порядковый № земельного участка	Кадастровый номер исходного земельного участка	Площадь исходного земельного участка кв. м	Вид разрешенного использования исходного земельного участка	Условный номер публичного (планируемого) постоянного сервитута	Площадь испрашиваемого земельного участка кв. м	Назначение сервитута
545*	50:21:0080306:2599	61924	Заготовка древесины <sup>66</sup>	50:21:0080306:2599/чзу1	17	Размещение инженерных сооружений
546*	50:21:0080306:2599	61924	Заготовка древесины <sup>67</sup>	50:21:0080306:2599/чзу2	1	Размещение инженерных сооружений
547*	50:21:0080306:2599	61924	Заготовка древесины <sup>68</sup>	50:21:0080306:2599/чзу3	124	Размещение инженерных сооружений
548	50:21:0080306:62	25200	Для размещения многофункционального административно-торгового и производственно-складского комплекса	50:21:0080306:62/чзу1	141	Размещение инженерных сооружений

<sup>66</sup> заготовка и сбор недревесных лесных ресурсов ; заготовка пищевых лесных ресурсов и сбор лекарственных растений; осуществление научно-исследовательской деятельности, образовательной деятельности; осуществление рекреационной деятельности, выращивание лесных плодовых, ягодных, декоративных растений, лекарственных растений, выращивание посадочного материала лесных растений (саженцев, сеянцев); строительство и эксплуатация водохранилищ и иных искусственных водных объектов, а также гидротехнических сооружений, морских портов; морских терминалов, речных портов, причалов; строительство, реконструкция, эксплуатация линейных объектов; осуществление религиозной деятельности; изыскательские работы

<sup>67</sup> заготовка и сбор недревесных лесных ресурсов ; заготовка пищевых лесных ресурсов и сбор лекарственных растений; осуществление научно-исследовательской деятельности, образовательной деятельности; осуществление рекреационной деятельности, выращивание лесных плодовых, ягодных, декоративных растений, лекарственных растений, выращивание посадочного материала лесных растений (саженцев, сеянцев); строительство и эксплуатация водохранилищ и иных искусственных водных объектов, а также гидротехнических сооружений, морских портов; морских терминалов, речных портов, причалов; строительство, реконструкция, эксплуатация линейных объектов; осуществление религиозной деятельности; изыскательские работы

<sup>68</sup> заготовка и сбор недревесных лесных ресурсов ; заготовка пищевых лесных ресурсов и сбор лекарственных растений; осуществление научно-исследовательской деятельности, образовательной деятельности; осуществление рекреационной деятельности, выращивание лесных плодовых, ягодных, декоративных растений, лекарственных растений, выращивание посадочного материала лесных растений (саженцев, сеянцев); строительство и эксплуатация водохранилищ и иных искусственных водных объектов, а также гидротехнических сооружений, морских портов; морских терминалов, речных портов, причалов; строительство, реконструкция, эксплуатация линейных объектов; осуществление религиозной деятельности; изыскательские работы

Порядковый № земельного участка	Кадастровый номер исходного земельного участка	Площадь исходного земельного участка кв. м	Вид разрешенного использования исходного земельного участка	Условный номер публичного (планируемого) постоянного сервитута	Площадь испрашиваемого земельного участка кв. м	Назначение сервитута
549	50:21:0080306:62	25200	Для размещения многофункционального административно-торгового и производственно-складского комплекса	50:21:0080306:62/чзу2	135	Размещение инженерных сооружений
550	50:21:0070106:2052	4710	Автомобильные дороги общего пользования местного значения	50:21:0070106:2052/чзу1	63	Размещение инженерных сооружений
551	50:21:0070106:2632	3446	Размещение автомагазина и автосервиса	50:21:0070106:2632/чзу1	7	Размещение инженерных сооружений
552	50:21:0070106:2268	1524	Объекты благоустройства	50:21:0070106:2268/чзу1	24	Размещение инженерных сооружений
553*	50:21:0000000:497	22600893	Не установлено	50:21:0000000:497/чзу1	2950	Размещение инженерных сооружений
554*	50:21:0000000:497	22600893	Не установлено	50:21:0000000:497/чзу2	2620	Размещение инженерных сооружений
555*	50:21:0000000:497	22600893	Не установлено	50:21:0000000:497/чзу3	365	Размещение инженерных сооружений
556	50:21:0050401:2526	2500	Коллективная совместная собственность	50:21:0050401:2526/чзу1	47	Размещение инженерных сооружений
557	50:21:0060310:221	308800	Для сельскохозяйственного производства	50:21:0060310:221/чзу1	251	Размещение инженерных сооружений
558	50:21:0060310:1591	8493	Склады	50:21:0060310:1591/чзу1	35	Размещение инженерных сооружений

Порядковый № земельного участка	Кадастровый номер исходного земельного участка	Площадь исходного земельного участка кв. м	Вид разрешенного использования исходного земельного участка	Условный номер публичного (планируемого) постоянного сервитута	Площадь испрашиваемого земельного участка кв. м	Назначение сервитута
559	50:21:0060310:217	223320	Для сельскохозяйственного производства	50:21:0060310:217/чзу1	226	Размещение инженерных сооружений
560	50:21:0060403:4	327000	Для сельскохозяйственного производства	50:21:0060403:4/чзу1	816	Размещение инженерных сооружений
561*	50:21:0000000:28243	908433	Заготовка древесины (включая СОМ) <sup>69</sup>	50:21:0000000:28243/чзу5	91	Размещение инженерных сооружений
562*	50:21:0000000:497	22600893	Не установлено	50:21:0000000:497/чзу4	390	Размещение инженерных сооружений
563*	50:21:0000000:497	22600893	Не установлено	50:21:0000000:497/чзу5	2655	Размещение инженерных сооружений
564*	50:21:0000000:497	22600893	Не установлено	50:21:0000000:497/чзу6	2611	Размещение инженерных сооружений
565*	50:21:0000000:497	22600893	Не установлено	50:21:0000000:497/чзу7	84	Размещение инженерных сооружений
566*	50:21:0000000:497	22600893	Не установлено	50:21:0000000:497/чзу8	8	Размещение инженерных сооружений

<sup>69</sup> заготовка и сбор недревесных лесных ресурсов; заготовка пищевых лесных ресурсов и сбор лекарственных растений; осуществление научно-исследовательской деятельности; образовательной деятельности; осуществление рекреационной деятельности; строительство и эксплуатация водохранилищ и иных искусственных водных объектов; а также гидротехнических сооружений и специализированных портов; строительство; реконструкция; эксплуатация линейных объектов; осуществление религиозной деятельности; изыскательные работы

Порядковый № земельного участка	Кадастровый номер исходного земельного участка	Площадь исходного земельного участка кв. м	Вид разрешенного использования исходного земельного участка	Условный номер публичного (планируемого) постоянного сервитута	Площадь испрашиваемого земельного участка кв. м	Назначение сервитута
567*	50:21:0000000:28243	908433	Заготовка древесины (включая СОМ) <sup>70</sup>	50:21:0000000:28243/чзуб	8690	Размещение инженерных сооружений
568	50:22:0040602:65	26638	Для жилищного строительства	50:22:0040602:65/чзу1	24	Размещение инженерных сооружений
569*	50:22:0000000:96693	3439367	Заготовка древесины (включая СОМ) <sup>71</sup>	50:22:0000000:96693/чзу2	25	Размещение инженерных сооружений
570	50:22:0040602:3131	21525	Для жилищного строительства	50:22:0040602:3131/чзу1	27	Размещение инженерных сооружений

\* - планируемые публичные сервитуты приведены в информационных целях и не являются предметом утверждения.

<sup>70</sup> заготовка и сбор недревесных лесных ресурсов; заготовка пищевых лесных ресурсов и сбор лекарственных растений; осуществление научно-исследовательской деятельности; образовательной деятельности; осуществление рекреационной деятельности; строительство и эксплуатация водохранилищ и иных искусственных водных объектов; а также гидротехнических сооружений и специализированных портов; строительство; реконструкция; эксплуатация линейных объектов; осуществление религиозной деятельности; изыскательные работы

<sup>71</sup> заготовка и сбор недревесных лесных ресурсов; заготовка пищевых лесных ресурсов и сбор лекарственных растений; осуществление научно-исследовательской деятельности; образовательной деятельности; осуществление рекреационной деятельности; строительство и эксплуатация водохранилищ и иных искусственных водных объектов; а также гидротехнических сооружений и специализированных портов; строительство; реконструкция; эксплуатация линейных объектов; осуществление религиозной деятельности; изыскательские работы

Ведомость публичных сервитутов (планируемых) в зоне планируемого размещения линейных объектов, подлежащих реконструкции в связи с изменением их местоположения - объектов электроснабжения ПАО «ФСК ЕЭС», объектов электроснабжения ПАО «Россети Московский регион», объектов газоснабжения ООО «Газпром Трансгаз Москва», объектов водоснабжения АО «Мосводоканал»

Порядковый № земельного участка	Кадастровый номер исходного земельного участка	Площадь исходного земельного участка, кв. м.	Вид разрешенного использования исходного земельного участка	Условный номер публичного сервитута (планируемого) постоянного сервитута	Площадь части земельного участка, кв. м.	Назначение сервитута
1	50:21:0080306:402	9400	Для строительства дороги к кладбищу	50:21:0080306:402/чзу1	324	Размещение инженерных сооружений (размещение линейных объектов электроснабжения ПАО «Россети Московский регион»)
2	50:21:0080306	-	-	50:21:0080306/чзу1	71	Размещение инженерных сооружений (размещение линейных объектов электроснабжения ПАО «Россети Московский регион»)
3	50:21:0080306:270	58300	Производственная деятельность, коммунальное обслуживание, строительная промышленность, склады, складские площадки	50:21:0080306:270/чзу1	1825	Размещение инженерных сооружений (размещение линейных объектов электроснабжения ПАО «Россети Московский регион»)

Порядковый № земельного участка	Кадастровый номер исходного земельного участка	Площадь исходного земельного участка, кв. м.	Вид разрешенного использования исходного земельного участка	Условный номер публичного сервитута (планируемого) постоянного сервитута	Площадь части земельного участка, кв. м.	Назначение сервитута
4	50:21:0080306	-	-	50:21:0080306/чзу2	5532	Размещение инженерных сооружений (размещение линейных объектов электроснабжения ПАО «Россети Московский регион»)
5	50:21:0080306:507	58	Для размещения, обслуживания и эксплуатации опоры № 25 ВЛ 220 кВ Борисовская/№ 27 ВЛ 220 кВ	50:21:0080306:507/чзу1	58	Размещение инженерных сооружений (размещение линейных объектов электроснабжения ПАО «Россети Московский регион»)
6	50:21:0080306	-	-	50:21:0080306/чзу3	1432	Размещение инженерных сооружений (размещение линейных объектов электроснабжения ПАО «Россети Московский регион»)
7	50:21:0080306:270	58300	Производственная деятельность, коммунальное обслуживание, строительная промышленность, склады, складские площадки	50:21:0080306:270/чзу2	88	Размещение инженерных сооружений (размещение линейных объектов электроснабжения ПАО «Россети Московский регион»)



Порядковый № земельного участка	Кадастровый номер исходного земельного участка	Площадь исходного земельного участка, кв. м.	Вид разрешенного использования исходного земельного участка	Условный номер публичного сервитута (планируемого) постоянного сервитута	Площадь части земельного участка, кв. м.	Назначение сервитута
8	50:21:0080306	-	-	50:21:0080306/чзу4	6771	Размещение инженерных сооружений (размещение линейных объектов электроснабжения ПАО «Россети Московский регион»)
9	50:21:0000000:497	22600893	Не установлено	50:21:0000000:497/чзу1	174	Размещение инженерных сооружений (размещение линейных объектов электроснабжения ПАО «Россети Московский регион»)
10	50:21:0080306	-	-	50:21:0080306/чзу5	888	Размещение инженерных сооружений (размещение линейных объектов электроснабжения ПАО «Россети Московский регион»)
11	50:21:0080306	-	-	50:21:0080306/чзу6	7	Размещение инженерных сооружений (размещение линейных объектов электроснабжения ПАО «Россети Московский регион»)

Порядковый № земельного участка	Кадастровый номер исходного земельного участка	Площадь исходного земельного участка, кв. м.	Вид разрешенного использования исходного земельного участка	Условный номер публичного сервитута (планируемого) постоянного сервитута	Площадь части земельного участка, кв. м.	Назначение сервитута
12	50:21:0080306	-	-	50:21:0080306/чзу7	850	Размещение инженерных сооружений (размещение линейных объектов электроснабжения ПАО «Россети Московский регион»)
13	50:21:0080306:515	101	Для размещения, обслуживания и эксплуатации опоры № 40 ЛЭП 110 кВ «Пахра-Апаринки»; с отпайками на подстанции 110 кВ «Коксогаз» № 410 и 110 кВ «Ям» № 721/№ 40 ЛЭП 110 кВ; «Пахра-Борисово» с отпайками на подстанции 110 кВ «Коксогаз» № 410 и 110 кВ «Ям» № 721	50:21:0080306:515/чзу1	46	Размещение инженерных сооружений (размещение линейных объектов электроснабжения ПАО «Россети Московский регион»)
14	50:21:0080306:743	2400	Для организации парковки для офисно-производственно-складского комплекса	50:21:0080306:743/чзу1	37	Размещение инженерных сооружений (размещение линейных объектов электроснабжения ПАО «Россети Московский регион»)

Порядковый № земельного участка	Кадастровый номер исходного земельного участка	Площадь исходного земельного участка, кв. м.	Вид разрешенного использования исходного земельного участка	Условный номер публичного сервитута (планируемого) постоянного сервитута	Площадь части земельного участка, кв. м.	Назначение сервитута
15	50:21:0080306:743	2400	Для организации парковки для офисно-производственно-складского комплекса	50:21:0080306:743/чзу2	20	Размещение инженерных сооружений (размещение линейных объектов электроснабжения ПАО «Россети Московский регион»)
16	50:21:0080306:743	2400	Для организации парковки для офисно-производственно-складского комплекса	50:21:0080306:743/чзу3	1316	Размещение инженерных сооружений (размещение линейных объектов электроснабжения ПАО «Россети Московский регион»)
17	50:21:0080306	-	-	50:21:0080306/чзу8	151	Размещение инженерных сооружений (размещение линейных объектов электроснабжения ПАО «Россети Московский регион»)
18	50:21:0080306	-	-	50:21:0080306/чзу9	710	Размещение инженерных сооружений (размещение линейных объектов электроснабжения ПАО «Россети Московский регион»)

Порядковый № земельного участка	Кадастровый номер исходного земельного участка	Площадь исходного земельного участка, кв. м.	Вид разрешенного использования исходного земельного участка	Условный номер публичного сервитута (планируемого) постоянного сервитута	Площадь части земельного участка, кв. м.	Назначение сервитута
19	50:21:0080306:506	102	Для размещения, обслуживания и эксплуатации опоры № 26 ВЛ 220 кВ; Борисовская /№ 28 ВЛ 220 кВ; Чагинская	50:21:0080306:506/чзу1	102	Размещение инженерных сооружений (размещение линейных объектов электроснабжения ПАО «Россети Московский регион»)
20	50:21:0080306	-	-	50:21:0080306/чзу10	1569	Размещение инженерных сооружений (размещение линейных объектов электроснабжения ПАО «Россети Московский регион»)
21	50:21:0080306	-	-	50:21:0080306/чзу11	1454	Размещение инженерных сооружений (размещение линейных объектов электроснабжения ПАО «Россети Московский регион»)

Порядковый № земельного участка	Кадастровый номер исходного земельного участка	Площадь исходного земельного участка, кв. м.	Вид разрешенного использования исходного земельного участка	Условный номер публичного сервитута (планируемого) постоянного сервитута	Площадь части земельного участка, кв. м.	Назначение сервитута
22	50:21:0080306:519	18	Для размещения, обслуживания и эксплуатации опоры №39 ЛЭП 110 кВ «Пахра-Апаринки» с отпайками на подстанции 110 кВ «Коксогаз» № 410 и 110 кВ; «Ям» №721 / №39 ЛЭП 110 кВ «Пахра-Борисово» с отпайками на подстанции 110 кВ «Коксогаз» № 410 и 110 кВ «Ям» № 721	50:21:0080306:519/чзу1	11	Размещение инженерных сооружений (размещение линейных объектов электроснабжения ПАО «Россети Московский регион»)
23	50:21:0080306:519	18	Для размещения, обслуживания и эксплуатации опоры № 39 ЛЭП 110 кВ «Пахра-Апаринки» с отпайками на подстанции 110 кВ; «Коксогаз» № 410 и 110 кВ «Ям» №721/№ 39 ЛЭП 110 кВ «Пахра-Борисово» с отпайками на подстанции 110 кВ «Коксогаз» № 410 и 110 кВ «Ям» № 721	50:21:0080306:519/чзу2	8	Размещение инженерных сооружений (размещение линейных объектов электроснабжения ПАО «Россети Московский регион»)
24	50:21:0000000:497	22600893	Не установлено	50:21:0000000:497/чзу2	156	Размещение инженерных сооружений (размещение линейных объектов электроснабжения ПАО «Россети Московский регион»)

Порядковый № земельного участка	Кадастровый номер исходного земельного участка	Площадь исходного земельного участка, кв. м.	Вид разрешенного использования исходного земельного участка	Условный номер публичного сервитута (планируемого) постоянного сервитута	Площадь части земельного участка, кв. м.	Назначение сервитута
25	50:21:0080306	-	-	50:21:0080306/чзу12	367	Размещение инженерных сооружений (размещение линейных объектов электроснабжения ПАО «Россети Московский регион»)
26	50:21:0080306	-	-	50:21:0080306/чзу13	850	Размещение инженерных сооружений (размещение линейных объектов электроснабжения ПАО «Россети Московский регион»)
27	50:21:0000000:497	22600893	Не установлено	50:21:0000000:497/чзу3	43	Размещение инженерных сооружений (размещение линейных объектов электроснабжения ПАО «Россети Московский регион»)
28	50:21:0080306	-	-	50:21:0080306/чзу14	3189	Размещение инженерных сооружений (размещение линейных объектов электроснабжения ПАО «Россети Московский регион»)

Порядковый № земельного участка	Кадастровый номер исходного земельного участка	Площадь исходного земельного участка, кв. м.	Вид разрешенного использования исходного земельного участка	Условный номер публичного сервитута (планируемого) постоянного сервитута	Площадь части земельного участка, кв. м.	Назначение сервитута
29	50:21:0080306	-	-	50:21:0080306/чзу15	2869	Размещение инженерных сооружений (размещение линейных объектов электроснабжения ПАО «Россети Московский регион»)
30	50:21:0000000:497	22600893	Не установлено	50:21:0000000:497/чзу4	254	Размещение инженерных сооружений (размещение линейных объектов электроснабжения ПАО «Россети Московский регион»)
31	50:21:0000000:497	22600893	Не установлено	50:21:0000000:497/чзу5	29	Размещение инженерных сооружений (размещение линейных объектов электроснабжения ПАО «Россети Московский регион»)
32	50:21:0080306	-	-	50:21:0080306/чзу16	70	Размещение инженерных сооружений (размещение линейных объектов электроснабжения ПАО «Россети Московский регион»)

Порядковый № земельного участка	Кадастровый номер исходного земельного участка	Площадь исходного земельного участка, кв. м.	Вид разрешенного использования исходного земельного участка	Условный номер публичного сервитута (планируемого) постоянного сервитута	Площадь части земельного участка, кв. м.	Назначение сервитута
33	50:21:0000000:497	22600893	Не установлено	50:21:0000000:497/чзу6	317	Размещение инженерных сооружений (размещение линейных объектов электроснабжения ПАО «Россети Московский регион»)
34	50:21:0080306	-	-	50:21:0080306/чзу17	428	Размещение инженерных сооружений (размещение линейных объектов электроснабжения ПАО «Россети Московский регион»)
35	50:21:0080306	-	-	50:21:0080306/чзу18	3	Размещение инженерных сооружений (размещение линейных объектов электроснабжения ПАО «Россети Московский регион»)
36	50:21:0000000:497	22600893	Не установлено	50:21:0000000:497/чзу7	3206	Размещение инженерных сооружений (размещение линейных объектов электроснабжения ПАО «Россети Московский регион»)



Порядковый № земельного участка	Кадастровый номер исходного земельного участка	Площадь исходного земельного участка, кв. м.	Вид разрешенного использования исходного земельного участка	Условный номер публичного сервитута (планируемого) постоянного сервитута	Площадь части земельного участка, кв. м.	Назначение сервитута
37	50:21:0000000:497	22600893	Не установлено	50:21:0000000:497/чзу8	7212	Размещение инженерных сооружений (размещение линейных объектов электроснабжения ПАО «Россети Московский регион»)
38	50:21:0000000:497	22600893	Не установлено	50:21:0000000:497/чзу9	10	Размещение инженерных сооружений (размещение линейных объектов электроснабжения ПАО «Россети Московский регион»)
39	50:21:0080306	-	-	50:21:0080306/чзу19	867	Размещение инженерных сооружений (размещение линейных объектов электроснабжения ПАО «Россети Московский регион»)
40	50:21:0080306	-	-	50:21:0080306/чзу20	455	Размещение инженерных сооружений (размещение линейных объектов электроснабжения ПАО «Россети Московский регион»)

Порядковый № земельного участка	Кадастровый номер исходного земельного участка	Площадь исходного земельного участка, кв. м.	Вид разрешенного использования исходного земельного участка	Условный номер публичного сервитута (планируемого) постоянного сервитута	Площадь части земельного участка, кв. м.	Назначение сервитута
41	50:21:0080306	-	-	50:21:0080306/чзу1	11	Размещение инженерных сооружений (размещение линейных объектов электроснабжения ПАО «Россети Московский регион»)
42	50:21:0080306:54	462900	Блокированная жилая застройка	50:21:0080306:54/чзу1	4860	Размещение инженерных сооружений (размещение линейных объектов электроснабжения ПАО «Россети Московский регион»)
43	50:21:0080306:54	462900	Блокированная жилая застройка	50:21:0080306:54/чзу2	3116	Размещение инженерных сооружений (размещение линейных объектов электроснабжения ПАО «Россети Московский регион»)
44	50:21:0080306	-	-	50:21:0080306/чзу22	679	Размещение инженерных сооружений (размещение линейных объектов электроснабжения ПАО «Россети Московский регион»)

Порядковый № земельного участка	Кадастровый номер исходного земельного участка	Площадь исходного земельного участка, кв. м.	Вид разрешенного использования исходного земельного участка	Условный номер публичного сервитута (планируемого) постоянного сервитута	Площадь части земельного участка, кв. м.	Назначение сервитута
45	50:21:0080306:543	58	Для размещения, обслуживания и эксплуатации опоры № 27 ВЛ 220 кВ «Борисовская» / № 29 ВЛ 220 кВ «Чагинская»	50:21:0080306:543/чзу1	45	Размещение инженерных сооружений (размещение линейных объектов электроснабжения ПАО «Россети Московский регион»)
46	50:21:0080306:54	462900	Блокированная жилая застройка	50:21:0080306:54/чзу3	37	Размещение инженерных сооружений (размещение линейных объектов электроснабжения ПАО «Россети Московский регион»)
47	50:21:0080306:54	462900	Блокированная жилая застройка	50:21:0080306:54/чзу4	118	Размещение инженерных сооружений (размещение линейных объектов электроснабжения ПАО «Россети Московский регион»)
48	50:21:0080306	-	-	50:21:0080306/чзу23	3187	Размещение инженерных сооружений (размещение линейных объектов электроснабжения ПАО «Россети Московский регион»)

Порядковый № земельного участка	Кадастровый номер исходного земельного участка	Площадь исходного земельного участка, кв. м.	Вид разрешенного использования исходного земельного участка	Условный номер публичного сервитута (планируемого) постоянного сервитута	Площадь части земельного участка, кв. м.	Назначение сервитута
49	50:21:0080306:553	18	Для размещения, обслуживания и эксплуатации опоры № 42 ЛЭП 110 кВ «Пахра-Апаринки» с отпайками на подстанции 110 кВ «Коксогаз» № 410 и 110 кВ «Ям» № 721/№ 42 ЛЭП 110 кВ «Пахра-Борисово» с отпайками на подстанции 110 кВ «Коксогаз» № 410 и 110 кВ «Ям» № 721	50:21:0080306:553/чзу1	18	Размещение инженерных сооружений (размещение линейных объектов электроснабжения ПАО «Россети Московский регион»)
50	50:21:0080303:397	400	Для огородничества	50:21:0080303:397/чзу1	159	Размещение инженерных сооружений (размещение линейных объектов электроснабжения ПАО «Россети Московский регион»)
51	50:21:0080303:1047	1190	Личное подсобное хозяйство	50:21:0080303:1047/чзу1	654	Размещение инженерных сооружений (размещение линейных объектов электроснабжения ПАО «Россети Московский регион»)

Порядковый № земельного участка	Кадастровый номер исходного земельного участка	Площадь исходного земельного участка, кв. м.	Вид разрешенного использования исходного земельного участка	Условный номер публичного сервитута (планируемого) постоянного сервитута	Площадь части земельного участка, кв. м.	Назначение сервитута
52	50:21:0080303:230	1500	Индивидуальное жилищное строительство	50:21:0080303:230/чзу1	118	Размещение инженерных сооружений (размещение линейных объектов электроснабжения ПАО «Россети Московский регион»)
53	50:21:0080303:230	1500	Индивидуальное жилищное строительство	50:21:0080303:230/чзу2	18	Размещение инженерных сооружений (размещение линейных объектов электроснабжения ПАО «Россети Московский регион»)
54	50:21:0080303	-	-	50:21:0080303/чзу1	1451	Размещение инженерных сооружений (размещение линейных объектов электроснабжения ПАО «Россети Московский регион»)
55	50:21:0080303:1042	18	Для размещения, обслуживания и эксплуатации опоры № 16 ЛЭП 110 кВ; Видное-Расторгуево /№ 16 ЛЭП 110 кВ; Видное-Пахра	50:21:0080303:1042/чзу1	18	Размещение инженерных сооружений (размещение линейных объектов электроснабжения ПАО «Россети Московский регион»)

Порядковый № земельного участка	Кадастровый номер исходного земельного участка	Площадь исходного земельного участка, кв. м.	Вид разрешенного использования исходного земельного участка	Условный номер публичного сервитута (планируемого) постоянного сервитута	Площадь части земельного участка, кв. м.	Назначение сервитута
56	50:21:0080303:30	1000	Для ведения личного подсобного хозяйства	50:21:0080303:30/чзу1	415	Размещение инженерных сооружений (размещение линейных объектов электроснабжения ПАО «Россети Московский регион»)
57	50:21:0080303:229	1500	Для ведения личного подсобного хозяйства	50:21:0080303:229/чзу1	447	Размещение инженерных сооружений (размещение линейных объектов электроснабжения ПАО «Россети Московский регион»)
58	50:21:0080303	-	-	50:21:0080303/чзу2	2378	Размещение инженерных сооружений (размещение линейных объектов электроснабжения ПАО «Россети Московский регион»)
59	50:21:0080303	-	-	50:21:0080303/чзу3	1060	Размещение инженерных сооружений (размещение линейных объектов электроснабжения ПАО «Россети Московский регион»)

Порядковый № земельного участка	Кадастровый номер исходного земельного участка	Площадь исходного земельного участка, кв. м.	Вид разрешенного использования исходного земельного участка	Условный номер публичного сервитута (планируемого) постоянного сервитута	Площадь части земельного участка, кв. м.	Назначение сервитута
60	50:21:0080303	-	-	50:21:0080303/чзу4	859	Размещение инженерных сооружений (размещение линейных объектов электроснабжения ПАО «Россети Московский регион»)
61	50:21:0080301	-	-	50:21:0080301/чзу1	759	Размещение инженерных сооружений (размещение линейных объектов электроснабжения ПАО «Россети Московский регион»)
62	50:21:0080301	-	-	50:21:0080301/чзу2	4073	Размещение инженерных сооружений (размещение линейных объектов электроснабжения ПАО «Россети Московский регион»)
63	50:21:0080301:850	30	Для размещения,обслуживания и эксплуатации опоры № 15 ЛЭП 110 кВ; Видное-Расторгуево/№ 15 ЛЭП 110 кВ; Видное-Пахра	50:21:0080301:850/чзу1	30	Размещение инженерных сооружений (размещение линейных объектов электроснабжения ПАО «Россети Московский регион»)

Порядковый № земельного участка	Кадастровый номер исходного земельного участка	Площадь исходного земельного участка, кв. м.	Вид разрешенного использования исходного земельного участка	Условный номер публичного сервитута (планируемого) постоянного сервитута	Площадь части земельного участка, кв. м.	Назначение сервитута
64	50:21:0070201:552	600	Для садоводства	50:21:0070201:552/чзу1	43	Размещение инженерных сооружений (размещение линейных объектов электроснабжения ПАО «Россети Московский регион»)
65	50:21:0080301:201	800	-	50:21:0080301:201/чзу1	479	Размещение инженерных сооружений (размещение линейных объектов электроснабжения ПАО «Россети Московский регион»)
66	50:21:0080301:322	745	Для садоводства	50:21:0080301:322/чзу1	587	Размещение инженерных сооружений (размещение линейных объектов электроснабжения ПАО «Россети Московский регион»)
67	50:21:0080301	-	-	50:21:0080301/чзу3	9	Размещение инженерных сооружений (размещение линейных объектов электроснабжения ПАО «Россети Московский регион»)



Порядковый № земельного участка	Кадастровый номер исходного земельного участка	Площадь исходного земельного участка, кв. м.	Вид разрешенного использования исходного земельного участка	Условный номер публичного сервитута (планируемого) постоянного сервитута	Площадь части земельного участка, кв. м.	Назначение сервитута
68	50:21:0080301:21	800	Для садоводства	50:21:0080301:21/чзу1	374	Размещение инженерных сооружений (размещение линейных объектов электроснабжения ПАО «Россети Московский регион»)
69	50:21:0080306:54	462900	Блокированная жилая застройка	50:21:0080306:54/чзу5	980	Размещение инженерных сооружений (размещение линейных объектов электроснабжения ПАО «Россети Московский регион»)
70	50:21:0080306:54	462900	Блокированная жилая застройка	50:21:0080306:54/чзу6	1833	Размещение инженерных сооружений (размещение линейных объектов электроснабжения ПАО «Россети Московский регион»)
71	50:21:0080306:54	462900	Блокированная жилая застройка	50:21:0080306:54/чзу7	142	Размещение инженерных сооружений (размещение линейных объектов электроснабжения ПАО «Россети Московский регион»)

Порядковый № земельного участка	Кадастровый номер исходного земельного участка	Площадь исходного земельного участка, кв. м.	Вид разрешенного использования исходного земельного участка	Условный номер публичного сервитута (планируемого) постоянного сервитута	Площадь части земельного участка, кв. м.	Назначение сервитута
72	50:21:0080306	-	-	50:21:0080306/чзу24	40	Размещение инженерных сооружений (размещение линейных объектов электроснабжения ПАО «Россети Московский регион»)
73	50:21:0080306	-	-	50:21:0080306/чзу25	80	Размещение инженерных сооружений (размещение линейных объектов электроснабжения ПАО «Россети Московский регион»)
74	50:21:0080306	-	-	50:21:0080306/чзу26	59	Размещение инженерных сооружений (размещение линейных объектов электроснабжения ПАО «Россети Московский регион»)

Порядковый № земельного участка	Кадастровый номер исходного земельного участка	Площадь исходного земельного участка, кв. м.	Вид разрешенного использования исходного земельного участка	Условный номер публичного сервитута (планируемого) постоянного сервитута	Площадь части земельного участка, кв. м.	Назначение сервитута
75	50:21:0080306:548	101	Для размещения, обслуживания и эксплуатации опоры № 43 ЛЭП 110 кВ «Пахра-Апаринки» с отпайками на подстанции 110 кВ «Коксогаз» № 410 и 110 кВ «Ям» № 721/№ 43 ЛЭП 110 кВ «Пахра-Борисово» с отпайками на подстанции 110 кВ «Коксогаз» № 410 и 110 кВ «Ям» № 721	50:21:0080306:548/чзу1	3	Размещение инженерных сооружений (размещение линейных объектов электроснабжения ПАО «Россети Московский регион»)
76	50:21:0080306:548	101	Для размещения, обслуживания и эксплуатации опоры № 43 ЛЭП 110 кВ «Пахра-Апаринки» с отпайками на подстанции 110 кВ «Коксогаз» № 410 и 110 кВ «Ям» № 721/ № 43 ЛЭП 110 кВ «Пахра-Борисово» с отпайками на подстанции 110 кВ «Коксогаз» № 410 и 110 кВ «Ям» № 721	50:21:0080306:548/чзу2	98	Размещение инженерных сооружений (размещение линейных объектов электроснабжения ПАО «Россети Московский регион»)
77	50:21:0080306:508	101	для размещения, обслуживания и эксплуатации опоры № 28 ВЛ 220 кВ « Борисовская» / № 30 ВЛ 220 кВ «Чагинская»	50:21:0080306:508/чзу1	3	Размещение инженерных сооружений (размещение линейных объектов электроснабжения ПАО «Россети Московский регион»)

Порядковый № земельного участка	Кадастровый номер исходного земельного участка	Площадь исходного земельного участка, кв. м.	Вид разрешенного использования исходного земельного участка	Условный номер публичного сервитута (планируемого) постоянного сервитута	Площадь части земельного участка, кв. м.	Назначение сервитута
78	50:21:0080306:508	101	для размещения, обслуживания и эксплуатации опоры № 28 ВЛ 220 кВ «Борисовская»/ № 30 ВЛ 220 кВ «Чагинская»	50:21:0080306:508/чзу2	95	Размещение инженерных сооружений (размещение линейных объектов электроснабжения ПАО «Россети Московский регион»)
79	50:21:0080306:508	101	для размещения, обслуживания и эксплуатации опоры № 28 ВЛ 220 кВ «Борисовская»/ № 30 ВЛ 220 кВ « Чагинская»	50:21:0080306:508/чзу3	3	Размещение инженерных сооружений (размещение линейных объектов электроснабжения ПАО «Россети Московский регион»)
80	50:21:0080306:2599	61924	Заготовка древесины <sup>72</sup>	50:21:0080306:2599/чзу1	1231	Размещение инженерных сооружений (размещение линейных объектов электроснабжения ПАО «Россети Московский регион»)

<sup>72</sup> заготовка и сбор недревесных лесных ресурсов ; заготовка пищевых лесных ресурсов и сбор лекарственных растений; осуществление научно-исследовательской деятельности, образовательной деятельности; осуществление рекреационной деятельности, выращивание лесных плодовых, ягодных, декоративных растений, лекарственных растений, выращивание посадочного материала лесных растений (саженцев, сеянцев); строительство и эксплуатация водохранилищ и иных искусственных водных объектов, а также гидротехнических сооружений, морских портов; морских терминалов, речных портов, причалов; строительство, реконструкция, эксплуатация линейных объектов; осуществление религиозной деятельности; изыскательские работы

Порядковый № земельного участка	Кадастровый номер исходного земельного участка	Площадь исходного земельного участка, кв. м.	Вид разрешенного использования исходного земельного участка	Условный номер публичного сервитута (планируемого) постоянного сервитута	Площадь части земельного участка, кв. м.	Назначение сервитута
81	50:21:0080306:2599	61924	Заготовка древесины <sup>73</sup>	50:21:0080306:2599/чзу2	3854	Размещение инженерных сооружений (размещение линейных объектов электроснабжения ПАО «Россети Московский регион»)
82	50:21:0080306:2599	61924	Заготовка древесины <sup>74</sup>	50:21:0080306:2599/чзу3	4229	Размещение инженерных сооружений (размещение линейных объектов электроснабжения ПАО «Россети Московский регион»)

<sup>73</sup> заготовка и сбор недревесных лесных ресурсов ; заготовка пищевых лесных ресурсов и сбор лекарственных растений; осуществление научно-исследовательской деятельности, образовательной деятельности; осуществление рекреационной деятельности, выращивание лесных плодовых, ягодных, декоративных растений, лекарственных растений, выращивание посадочного материала лесных растений (саженцев, сеянцев); строительство и эксплуатация водохранилищ и иных искусственных водных объектов, а также гидротехнических сооружений, морских портов; морских терминалов, речных портов, причалов; строительство, реконструкция, эксплуатация линейных объектов; осуществление религиозной деятельности; изыскательские работы

<sup>74</sup> заготовка и сбор недревесных лесных ресурсов ; заготовка пищевых лесных ресурсов и сбор лекарственных растений; осуществление научно-исследовательской деятельности, образовательной деятельности; осуществление рекреационной деятельности, выращивание лесных плодовых, ягодных, декоративных растений, лекарственных растений, выращивание посадочного материала лесных растений (саженцев, сеянцев); строительство и эксплуатация водохранилищ и иных искусственных водных объектов, а также гидротехнических сооружений, морских портов; морских терминалов, речных портов, причалов; строительство, реконструкция, эксплуатация линейных объектов; осуществление религиозной деятельности; изыскательские работы

Порядковый № земельного участка	Кадастровый номер исходного земельного участка	Площадь исходного земельного участка, кв. м.	Вид разрешенного использования исходного земельного участка	Условный номер публичного сервитута (планируемого) постоянного сервитута	Площадь части земельного участка, кв. м.	Назначение сервитута
83	50:21:0080306:2599	61924	Заготовка древесины <sup>75</sup>	50:21:0080306:2599/чзу4	831	Размещение инженерных сооружений (размещение линейных объектов электроснабжения ПАО «Россети Московский регион»)
84	50:21:0080306:2599	61924	Заготовка древесины <sup>76</sup>	50:21:0080306:2599/чзу5	2109	Размещение инженерных сооружений (размещение линейных объектов электроснабжения ПАО «Россети Московский регион»)

<sup>75</sup> заготовка и сбор недревесных лесных ресурсов ; заготовка пищевых лесных ресурсов и сбор лекарственных растений; осуществление научно-исследовательской деятельности, образовательной деятельности; осуществление рекреационной деятельности, выращивание лесных плодовых, ягодных, декоративных растений, лекарственных растений, выращивание посадочного материала лесных растений (саженцев, сеянцев); строительство и эксплуатация водохранилищ и иных искусственных водных объектов, а также гидротехнических сооружений, морских портов; морских терминалов, речных портов, причалов; строительство, реконструкция, эксплуатация линейных объектов; осуществление религиозной деятельности; изыскательские работы

<sup>76</sup> заготовка и сбор недревесных лесных ресурсов ; заготовка пищевых лесных ресурсов и сбор лекарственных растений; осуществление научно-исследовательской деятельности, образовательной деятельности; осуществление рекреационной деятельности, выращивание лесных плодовых, ягодных, декоративных растений, лекарственных растений, выращивание посадочного материала лесных растений (саженцев, сеянцев); строительство и эксплуатация водохранилищ и иных искусственных водных объектов, а также гидротехнических сооружений, морских портов; морских терминалов, речных портов, причалов; строительство, реконструкция, эксплуатация линейных объектов; осуществление религиозной деятельности; изыскательские работы

Порядковый № земельного участка	Кадастровый номер исходного земельного участка	Площадь исходного земельного участка, кв. м.	Вид разрешенного использования исходного земельного участка	Условный номер публичного сервитута (планируемого) постоянного сервитута	Площадь части земельного участка, кв. м.	Назначение сервитута
85	50:21:0080306:2599	61924	Заготовка древесины <sup>77</sup>	50:21:0080306:2599/чзуб	3803	Размещение инженерных сооружений (размещение линейных объектов электроснабжения ПАО «Россети Московский регион»)
86	50:21:0080306:551	101	Для размещения, обслуживания и эксплуатации опоры № 44 ЛЭП 110 кВ «Пахра-Апаринки» с отпайками на подстанции 110 кВ «Коксогаз» № 410 и 110 кВ «Ям» № 721/№ 44 ЛЭП 110 кВ «Пахра-Борисово» с отпайками на подстанции 110 кВ «Коксогаз» № 410 и 110 кВ «Ям» № 721	50:21:0080306:551/чзуб1	101	Размещение инженерных сооружений (размещение линейных объектов электроснабжения ПАО «Россети Московский регион»)

<sup>77</sup> заготовка и сбор недревесных лесных ресурсов ; заготовка пищевых лесных ресурсов и сбор лекарственных растений; осуществление научно-исследовательской деятельности, образовательной деятельности; осуществление рекреационной деятельности, выращивание лесных плодовых, ягодных, декоративных растений, лекарственных растений, выращивание посадочного материала лесных растений (саженцев, семян); строительство и эксплуатация водохранилищ и иных искусственных водных объектов, а также гидротехнических сооружений, морских портов; морских терминалов, речных портов, причалов; строительство, реконструкция, эксплуатация линейных объектов; осуществление религиозной деятельности; изыскательские работы

Порядковый № земельного участка	Кадастровый номер исходного земельного участка	Площадь исходного земельного участка, кв. м.	Вид разрешенного использования исходного земельного участка	Условный номер публичного сервитута (планируемого) постоянного сервитута	Площадь части земельного участка, кв. м.	Назначение сервитута
87	50:21:0000000:497	22600893	Не установлено	50:21:0000000:497/чзу10	6236	Размещение инженерных сооружений (размещение линейных объектов электроснабжения ПАО «Россети Московский регион»)
88	50:21:0000000:497	22600893	Не установлено	50:21:0000000:497/чзу11	4083	Размещение инженерных сооружений (размещение линейных объектов электроснабжения ПАО «Россети Московский регион»)
89	50:21:0000000:497	22600893	Не установлено	50:21:0000000:497/чзу12	1589	Размещение инженерных сооружений (размещение линейных объектов электроснабжения ПАО «Россети Московский регион»)



Порядковый № земельного участка	Кадастровый номер исходного земельного участка	Площадь исходного земельного участка, кв. м.	Вид разрешенного использования исходного земельного участка	Условный номер публичного сервитута (планируемого) постоянного сервитута	Площадь части земельного участка, кв. м.	Назначение сервитута
90	50:21:0080306:2599	61924	Заготовка древесины <sup>78</sup>	50:21:0080306:2599/чзу7	2534	Размещение инженерных сооружений: 1. размещение линейных объектов электроснабжения ПАО «Россети Московский регион»; 2. размещение линейных объектов газоснабжения ООО «Газпром Трансгаз Москва»

<sup>78</sup> заготовка и сбор недревесных лесных ресурсов; заготовка пищевых лесных ресурсов и сбор лекарственных растений; осуществление научно-исследовательской деятельности, образовательной деятельности; осуществление рекреационной деятельности, выращивание лесных плодовых, ягодных, декоративных растений, лекарственных растений, выращивание посадочного материала лесных растений (саженцев, сеянцев); строительство и эксплуатация водохранилищ и иных искусственных водных объектов, а также гидротехнических сооружений, морских портов; морских терминалов, речных портов, причалов; строительство, реконструкция, эксплуатация линейных объектов; осуществление религиозной деятельности; изыскательские работы

Порядковый № земельного участка	Кадастровый номер исходного земельного участка	Площадь исходного земельного участка, кв. м.	Вид разрешенного использования исходного земельного участка	Условный номер публичного сервитута (планируемого) постоянного сервитута	Площадь части земельного участка, кв. м.	Назначение сервитута
91	50:21:0000000:497	22600893	Не установлено	50:21:0000000:497/чзу13	1848	Размещение инженерных сооружений: 1. размещение линейных объектов электроснабжения ПАО «Россети Московский регион»; 2. размещение линейных объектов газоснабжения ООО «Газпром Трансгаз Москва»
92	50:21:0000000:497	22600893	Не установлено	50:21:0000000:497/чзу14	513	Размещение инженерных сооружений: 1. размещение линейных объектов электроснабжения ПАО «Россети Московский регион»; 2. размещение линейных объектов газоснабжения ООО «Газпром Трансгаз Москва»

Порядковый № земельного участка	Кадастровый номер исходного земельного участка	Площадь исходного земельного участка, кв. м.	Вид разрешенного использования исходного земельного участка	Условный номер публичного сервитута (планируемого) постоянного сервитута	Площадь части земельного участка, кв. м.	Назначение сервитута
93	50:21:0000000:497	22600893	Не установлено	50:21:0000000:497/чзу15	520	Размещение инженерных сооружений: 1. размещение линейных объектов электроснабжения ПАО «Россети Московский регион»; 2. размещение линейных объектов газоснабжения ООО «Газпром Трансгаз Москва»

Порядковый № земельного участка	Кадастровый номер исходного земельного участка	Площадь исходного земельного участка, кв. м.	Вид разрешенного использования исходного земельного участка	Условный номер публичного сервитута (планируемого) постоянного сервитута	Площадь части земельного участка, кв. м.	Назначение сервитута
94	50:21:0080306:2599	61924	Заготовка древесины <sup>79</sup>	50:21:0080306:2599/чзу8	147	Размещение инженерных сооружений: 1. размещение линейных объектов электроснабжения ПАО «Россети Московский регион»; 2. размещение линейных объектов газоснабжения ООО «Газпром Трансгаз Москва»

<sup>79</sup> заготовка и сбор недревесных лесных ресурсов ; заготовка пищевых лесных ресурсов и сбор лекарственных растений; осуществление научно-исследовательской деятельности, образовательной деятельности; осуществление рекреационной деятельности, выращивание лесных плодовых, ягодных, декоративных растений, лекарственных растений, выращивание посадочного материала лесных растений (саженцев, семян); строительство и эксплуатация водохранилищ и иных искусственных водных объектов, а также гидротехнических сооружений, морских портов; морских терминалов, речных портов, причалов; строительство, реконструкция, эксплуатация линейных объектов; осуществление религиозной деятельности; изыскательские работы

Порядковый № земельного участка	Кадастровый номер исходного земельного участка	Площадь исходного земельного участка, кв. м.	Вид разрешенного использования исходного земельного участка	Условный номер публичного сервитута (планируемого) постоянного сервитута	Площадь части земельного участка, кв. м.	Назначение сервитута
95	50:21:0080306:2599	61924	Заготовка древесины <sup>80</sup>	50:21:0080306:2599/чзу9	324	Размещение инженерных сооружений: 1. размещение линейных объектов электроснабжения ПАО «Россети Московский регион»; 2. размещение линейных объектов газоснабжения ООО «Газпром Трансгаз Москва»
96	50:21:0000000:497	22600893	не установлено	50:21:0000000:497/чзу16	102	Размещение инженерных сооружений (размещение линейных объектов электроснабжения ПАО «Россети Московский регион»)

<sup>80</sup> заготовка и сбор недревесных лесных ресурсов ; заготовка пищевых лесных ресурсов и сбор лекарственных растений; осуществление научно-исследовательской деятельности, образовательной деятельности; осуществление рекреационной деятельности, выращивание лесных плодовых, ягодных, декоративных растений, лекарственных растений, выращивание посадочного материала лесных растений (саженцев, семян); строительство и эксплуатация водохранилищ и иных искусственных водных объектов, а также гидротехнических сооружений, морских портов; морских терминалов, речных портов, причалов; строительство, реконструкция, эксплуатация линейных объектов; осуществление религиозной деятельности; изыскательские работы

Порядковый № земельного участка	Кадастровый номер исходного земельного участка	Площадь исходного земельного участка, кв. м.	Вид разрешенного использования исходного земельного участка	Условный номер публичного сервитута (планируемого) постоянного сервитута	Площадь части земельного участка, кв. м.	Назначение сервитута
97	50:21:0080306:2599	61924	Заготовка древесины <sup>81</sup>	50:21:0080306:2599/чзу10	3279	Размещение инженерных сооружений (размещение линейных объектов электроснабжения ПАО «Россети Московский регион»)
98	50:21:0080306:2599	61924	Заготовка древесины <sup>82</sup>	50:21:0080306:2599/чзу11	2527	Размещение инженерных сооружений (размещение линейных объектов электроснабжения ПАО «Россети Московский регион»)

<sup>81</sup> заготовка и сбор недревесных лесных ресурсов ; заготовка пищевых лесных ресурсов и сбор лекарственных растений; осуществление научно-исследовательской деятельности, образовательной деятельности; осуществление рекреационной деятельности, выращивание лесных плодовых, ягодных, декоративных растений, лекарственных растений, выращивание посадочного материала лесных растений (саженцев, сеянцев); строительство и эксплуатация водохранилищ и иных искусственных водных объектов, а также гидротехнических сооружений, морских портов; морских терминалов, речных портов, причалов; строительство, реконструкция, эксплуатация линейных объектов; осуществление религиозной деятельности; изыскательские работы

<sup>82</sup> заготовка и сбор недревесных лесных ресурсов; заготовка пищевых лесных ресурсов и сбор лекарственных растений; осуществление научно-исследовательской деятельности, образовательной деятельности; осуществление рекреационной деятельности, выращивание лесных плодовых, ягодных, декоративных растений, лекарственных растений, выращивание посадочного материала лесных растений (саженцев, сеянцев); строительство и эксплуатация водохранилищ и иных искусственных водных объектов, а также гидротехнических сооружений, морских портов; морских терминалов, речных портов, причалов; строительство, реконструкция, эксплуатация линейных объектов; осуществление религиозной деятельности; изыскательские работы

Порядковый № земельного участка	Кадастровый номер исходного земельного участка	Площадь исходного земельного участка, кв. м.	Вид разрешенного использования исходного земельного участка	Условный номер публичного сервитута (планируемого) постоянного сервитута	Площадь части земельного участка, кв. м.	Назначение сервитута
99	50:21:0080306:67	9330	Для сельскохозяйственного производства	50:21:0080306:67/чзу1	674	Размещение инженерных сооружений (размещение линейных объектов электроснабжения ПАО «Россети Московский регион»)
100	50:21:0080306	-	-	50:21:0080306/чзу27	429	Размещение инженерных сооружений (размещение линейных объектов электроснабжения ПАО «Россети Московский регион»)
101	50:21:0080306:2599	61924	Заготовка древесины <sup>83</sup>	50:21:0080306:2599/чзу12	2748	Размещение инженерных сооружений (размещение линейных объектов электроснабжения ПАО «Россети Московский регион»)

<sup>83</sup> заготовка и сбор недревесных лесных ресурсов ; заготовка пищевых лесных ресурсов и сбор лекарственных растений; осуществление научно-исследовательской деятельности, образовательной деятельности; осуществление рекреационной деятельности, выращивание лесных плодовых, ягодных, декоративных растений, лекарственных растений, выращивание посадочного материала лесных растений (саженцев, сеянцев); строительство и эксплуатация водохранилищ и иных искусственных водных объектов, а также гидротехнических сооружений, морских портов; морских терминалов, речных портов, причалов; строительство, реконструкция, эксплуатация линейных объектов; осуществление религиозной деятельности; изыскательские работы

Порядковый № земельного участка	Кадастровый номер исходного земельного участка	Площадь исходного земельного участка, кв. м.	Вид разрешенного использования исходного земельного участка	Условный номер публичного сервитута (планируемого) постоянного сервитута	Площадь части земельного участка, кв. м.	Назначение сервитута
102	50:21:0080306:421	23982	для размещения производственных и административных зданий и строений, сооружений промышленности, коммунального хозяйства, материально-технического, продовольственного снабжения, сбыта и заготовок	50:21:0080306:421/чзу1	2715	Размещение инженерных сооружений (размещение линейных объектов электроснабжения ПАО «Россети Московский регион»)
103	50:21:0080306:421	23982	для размещения производственных и административных зданий и строений, сооружений промышленности, коммунального хозяйства, материально-технического, продовольственного снабжения, сбыта и заготовок	50:21:0080306:421/чзу2	17	Размещение инженерных сооружений (размещение линейных объектов электроснабжения ПАО «Россети Московский регион»)
104	50:21:0080306	-	-	50:21:0080306/чзу28	1762	Размещение инженерных сооружений (размещение линейных объектов электроснабжения ПАО «Россети Московский регион»)



Порядковый № земельного участка	Кадастровый номер исходного земельного участка	Площадь исходного земельного участка, кв. м.	Вид разрешенного использования исходного земельного участка	Условный номер публичного сервитута (планируемого) постоянного сервитута	Площадь части земельного участка, кв. м.	Назначение сервитута
105	50:21:0080306:510	101	для размещения, обслуживания и эксплуатации опоры №30 ВЛ 220 кВ «Борисовская» / № 32 ВЛ 220 кВ «Чагинская»	50:21:0080306:510/чзу1	101	Размещение инженерных сооружений (размещение линейных объектов электроснабжения ПАО «Россети Московский регион»)
106	50:21:0080306:557	101	для размещения, обслуживания и эксплуатации опоры № 45 ЛЭП 110 кВ «Пахра-Апаринки» с отпайками на подстанции 110 кВ «Коксогаз» № 410 и 110 кВ «Ям» № 721/ № 45 ЛЭП 110 кВ «Пахра-Борисово» с отпайками на подстанции 110 кВ «Коксогаз» № 410 и 110 кВ «Ям» № 721	50:21:0080306:557/чзу1	33	Размещение инженерных сооружений (размещение линейных объектов электроснабжения ПАО «Россети Московский регион»)
107	50:21:0080306:557	101	для размещения, обслуживания и эксплуатации опоры № 45 ЛЭП 110 кВ «Пахра-Апаринки» с отпайками на подстанции 110 кВ «Коксогаз» № 410 и 110 кВ «Ям» № 721/ № 45 ЛЭП 110 кВ «Пахра-Борисово» с отпайками на подстанции 110 кВ «Коксогаз» № 410 и 110 кВ «Ям» № 721	50:21:0080306:557/чзу2	68	Размещение инженерных сооружений (размещение линейных объектов электроснабжения ПАО «Россети Московский регион»)

Порядковый № земельного участка	Кадастровый номер исходного земельного участка	Площадь исходного земельного участка, кв. м.	Вид разрешенного использования исходного земельного участка	Условный номер публичного сервитута (планируемого) постоянного сервитута	Площадь части земельного участка, кв. м.	Назначение сервитута
108	50:21:0000000:497	22600893	Не установлено	50:21:0000000:497/чзу17	495	Размещение инженерных сооружений (размещение линейных объектов электроснабжения ПАО «Россети Московский регион»)
109	50:21:0080306	-	-	50:21:0080306/чзу29	3715	Размещение инженерных сооружений (размещение линейных объектов электроснабжения ПАО «Россети Московский регион»)
110	50:21:0080306	-	-	50:21:0080306/чзу30	1359	Размещение инженерных сооружений (размещение линейных объектов электроснабжения ПАО «Россети Московский регион»)
111	50:21:0080306	-	-	50:21:0080306/чзу31	3504	Размещение инженерных сооружений (размещение линейных объектов электроснабжения ПАО «Россети Московский регион»)

Порядковый № земельного участка	Кадастровый номер исходного земельного участка	Площадь исходного земельного участка, кв. м.	Вид разрешенного использования исходного земельного участка	Условный номер публичного сервитута (планируемого) постоянного сервитута	Площадь части земельного участка, кв. м.	Назначение сервитута
112	50:21:0000000:42766	304367	Заготовка древесины <sup>84</sup>	50:21:0000000:42766/чзу1	35	Размещение инженерных сооружений (размещение линейных объектов электроснабжения ПАО «Россети Московский регион»)
113	50:21:0080306	-	-	50:21:0080306/чзу32	5813	Размещение инженерных сооружений (размещение линейных объектов электроснабжения ПАО «Россети Московский регион»)
114	50:21:0000000:497	22600893	Не установлено	50:21:0000000:497/чзу18	10479	Размещение инженерных сооружений (размещение линейных объектов электроснабжения ПАО «Россети Московский регион»)

<sup>84</sup> заготовка и сбор недревесных лесных ресурсов; заготовка пищевых лесных ресурсов и сбор лекарственных растений; осуществление научно-исследовательской деятельности, образовательной деятельности; осуществление рекреационной деятельности; выращивание лесных плодовых, ягодных, декоративных растений, лекарственных растений; выращивание посадочного материала лесных растений (сеянцев, саженцев); строительство и эксплуатация водохранилищ и иных искусственных водных объектов, а также гидротехнических сооружений, марских портов, морских терминалов, речных портов, причалов; строительство, реконструкция, эксплуатация линейных объектов; осуществление религиозной деятельности; изыскательские работы

Порядковый № земельного участка	Кадастровый номер исходного земельного участка	Площадь исходного земельного участка, кв. м.	Вид разрешенного использования исходного земельного участка	Условный номер публичного сервитута (планируемого) постоянного сервитута	Площадь части земельного участка, кв. м.	Назначение сервитута
115	50:21:0000000:497	22600893	Не установлено	50:21:0000000:497/чзу19	10552	Размещение инженерных сооружений (размещение линейных объектов электроснабжения ПАО «Россети Московский регион»)
116	50:21:0000000:497	22600893	Не установлено	50:21:0000000:497/чзу20	9888	Размещение инженерных сооружений (размещение линейных объектов электроснабжения ПАО «Россети Московский регион»)
117	50:21:0000000:43380	59144	Размещение административно-складского и торгово-бытового комплекса	50:21:0000000:43380/чзу1	930	Размещение инженерных сооружений (размещение линейных объектов электроснабжения ПАО «Россети Московский регион»)
118	50:21:0000000:43380	59144	Размещение административно-складского и торгово-бытового комплекса	50:21:0000000:43380/чзу2	1591	Размещение инженерных сооружений (размещение линейных объектов электроснабжения ПАО «Россети Московский регион»)

Порядковый № земельного участка	Кадастровый номер исходного земельного участка	Площадь исходного земельного участка, кв. м.	Вид разрешенного использования исходного земельного участка	Условный номер публичного сервитута (планируемого) постоянного сервитута	Площадь части земельного участка, кв. м.	Назначение сервитута
119	50:21:0000000:43380	59144	Размещение административно-складского и торгово-бытового комплекса	50:21:0000000:43380/чзу3	2293	Размещение инженерных сооружений (размещение линейных объектов электроснабжения ПАО «Россети Московский регион»)
120	50:21:0070106:1537	104722	Для сельскохозяйственного производства	50:21:0070106:1537/чзу1	1366	Размещение инженерных сооружений (размещение линейных объектов электроснабжения ПАО «Россети Московский регион»)
121	50:21:0070106:1537	104722	Для сельскохозяйственного производства	50:21:0070106:1537/чзу2	3083	Размещение инженерных сооружений (размещение линейных объектов электроснабжения ПАО «Россети Московский регион»)
122	50:21:0070106:1537	104722	Для сельскохозяйственного производства	50:21:0070106:1537/чзу3	3114	Размещение инженерных сооружений (размещение линейных объектов электроснабжения ПАО «Россети Московский регион»)

Порядковый № земельного участка	Кадастровый номер исходного земельного участка	Площадь исходного земельного участка, кв. м.	Вид разрешенного использования исходного земельного участка	Условный номер публичного сервитута (планируемого) постоянного сервитута	Площадь части земельного участка, кв. м.	Назначение сервитута
123	50:21:0000000:497	22600893	Не установлено	50:21:0000000:497/чзу21	1072	Размещение инженерных сооружений (размещение линейных объектов электроснабжения ПАО «Россети Московский регион»)
124	50:21:0000000:497	22600893	Не установлено	50:21:0000000:497/чзу22	1436	Размещение инженерных сооружений (размещение линейных объектов электроснабжения ПАО «Россети Московский регион»)
125	50:21:0070106:1537	104722	Для сельскохозяйственного производства	50:21:0070106:1537/чзу4	90	Размещение инженерных сооружений (размещение линейных объектов электроснабжения ПАО «Россети Московский регион»)
126	50:21:0070106:1537	104722	Для сельскохозяйственного производства	50:21:0070106:1537/чзу5	4421	Размещение инженерных сооружений (размещение линейных объектов электроснабжения ПАО «Россети Московский регион»)

Порядковый № земельного участка	Кадастровый номер исходного земельного участка	Площадь исходного земельного участка, кв. м.	Вид разрешенного использования исходного земельного участка	Условный номер публичного сервитута (планируемого) постоянного сервитута	Площадь части земельного участка, кв. м.	Назначение сервитута
127	50:21:0000000:497	22600893	Не установлено	50:21:0000000:497/чзу23	1886	Размещение инженерных сооружений (размещение линейных объектов электроснабжения ПАО «Россети Московский регион»)
128	50:21:0000000:497	22600893	Не установлено	50:21:0000000:497/чзу24	7414	Размещение инженерных сооружений (размещение линейных объектов электроснабжения ПАО «Россети Московский регион»)
129	50:21:0070106:1537	104722	Для сельскохозяйственного производства	50:21:0070106:1537/чзу6	10022	Размещение инженерных сооружений (размещение линейных объектов электроснабжения ПАО «Россети Московский регион»)
130	50:21:0070106:1537	104722	Для сельскохозяйственного производства	50:21:0070106:1537/чзу7	3502	Размещение инженерных сооружений (размещение линейных объектов электроснабжения ПАО «Россети Московский регион»)

Порядковый № земельного участка	Кадастровый номер исходного земельного участка	Площадь исходного земельного участка, кв. м.	Вид разрешенного использования исходного земельного участка	Условный номер публичного сервитута (планируемого) постоянного сервитута	Площадь части земельного участка, кв. м.	Назначение сервитута
131	50:21:0070106:1537	104722	Для сельскохозяйственного производства	50:21:0070106:1537/чзу8	3406	Размещение инженерных сооружений (размещение линейных объектов электроснабжения ПАО «Россети Московский регион»)
132	50:21:0070106:1537	104722	Для сельскохозяйственного производства	50:21:0070106:1537/чзу9	2309	Размещение инженерных сооружений (размещение линейных объектов электроснабжения ПАО «Россети Московский регион»)
133	50:21:0070106:1537	104722	Для сельскохозяйственного производства	50:21:0070106:1537/чзу10	9829	Размещение инженерных сооружений (размещение линейных объектов электроснабжения ПАО «Россети Московский регион»)
134	50:21:0000000:497	22600893	Не установлено	50:21:0000000:497/чзу25	711	Размещение инженерных сооружений (размещение линейных объектов электроснабжения ПАО «Россети Московский регион»)



Порядковый № земельного участка	Кадастровый номер исходного земельного участка	Площадь исходного земельного участка, кв. м.	Вид разрешенного использования исходного земельного участка	Условный номер публичного сервитута (планируемого) постоянного сервитута	Площадь части земельного участка, кв. м.	Назначение сервитута
135	50:21:0000000:497	22600893	Не установлено	50:21:0000000:497/чзу26	6442	Размещение инженерных сооружений (размещение линейных объектов электроснабжения ПАО «Россети Московский регион»)
136	50:21:0070106:1537	104722	Для сельскохозяйственного производства	50:21:0070106:1537/чзу11	179	Размещение инженерных сооружений (размещение линейных объектов электроснабжения ПАО «Россети Московский регион»)
137	50:21:0070106	-	-	50:21:0070106/чзу1	826	Размещение инженерных сооружений (размещение линейных объектов электроснабжения ПАО «Россети Московский регион»)
138	50:21:0000000:497	22600893	Не установлено	50:21:0000000:497/чзу27	1434	Размещение инженерных сооружений (размещение линейных объектов электроснабжения ПАО «Россети Московский регион»)

Порядковый № земельного участка	Кадастровый номер исходного земельного участка	Площадь исходного земельного участка, кв. м.	Вид разрешенного использования исходного земельного участка	Условный номер публичного сервитута (планируемого) постоянного сервитута	Площадь части земельного участка, кв. м.	Назначение сервитута
139	50:21:0070106:2265	2400	Для проектирования и строительства волоконно-оптических линий связи	50:21:0070106:2265/чзу1	385	Размещение инженерных сооружений (размещение линейных объектов электроснабжения ПАО «Россети Московский регион»)
140	50:21:0070106	-	-	50:21:0070106/чзу2	891	Размещение инженерных сооружений (размещение линейных объектов электроснабжения ПАО «Россети Московский регион»)
141	50:21:0070106:1547	75	Для размещения, обслуживания и эксплуатации опоры № 35 ВЛ 220 кВ «Борисовская»	50:21:0070106:1547/чзу1	75	Размещение инженерных сооружений (размещение линейных объектов электроснабжения ПАО «Россети Московский регион»)
142	50:21:0070106:2934	174871	Для сельскохозяйственного производства	50:21:0070106:2934/чзу1	2162	Размещение инженерных сооружений (размещение линейных объектов электроснабжения ПАО «Россети Московский регион»)

Порядковый № земельного участка	Кадастровый номер исходного земельного участка	Площадь исходного земельного участка, кв. м.	Вид разрешенного использования исходного земельного участка	Условный номер публичного сервитута (планируемого) постоянного сервитута	Площадь части земельного участка, кв. м.	Назначение сервитута
143	50:21:0000000:497	22600893	Не установлено	50:21:0000000:497/чзу28	3972	Размещение инженерных сооружений (размещение линейных объектов электроснабжения ПАО «Россети Московский регион»)
144	50:21:0000000:497	22600893	Не установлено	50:21:0000000:497/чзу29	3853	Размещение инженерных сооружений: 1. размещение линейных объектов электроснабжения ПАО «Россети Московский регион»; 2. размещение линейных объектов газоснабжения ООО «Газпром Трансгаз Москва»
145	50:21:0000000:497	22600893	Не установлено	50:21:0000000:497/чзу30	14438	Размещение инженерных сооружений (размещение линейных объектов электроснабжения ПАО «Россети Московский регион»)

Порядковый № земельного участка	Кадастровый номер исходного земельного участка	Площадь исходного земельного участка, кв. м.	Вид разрешенного использования исходного земельного участка	Условный номер публичного сервитута (планируемого) постоянного сервитута	Площадь части земельного участка, кв. м.	Назначение сервитута
146	50:21:0000000:497	22600893	Не установлено	50:21:0000000:497/чзу31	355	Размещение инженерных сооружений (размещение линейных объектов электроснабжения ПАО «Россети Московский регион»)
147	50:21:0080306:54	462900	Блокированная жилая застройка	50:21:0080306:54/чзу8	23909	Размещение инженерных сооружений (размещение линейных объектов газоснабжения ООО «Газпром Трансгаз Москва»)
148	50:21:0000000:497	22600893	Не установлено	50:21:0000000:497/чзу32	346	Размещение инженерных сооружений (размещение линейных объектов газоснабжения ООО «Газпром Трансгаз Москва»)

Порядковый № земельного участка	Кадастровый номер исходного земельного участка	Площадь исходного земельного участка, кв. м.	Вид разрешенного использования исходного земельного участка	Условный номер публичного сервитута (планируемого) постоянного сервитута	Площадь части земельного участка, кв. м.	Назначение сервитута
149	50:21:0080306:2600	15444	Заготовка древесины <sup>85</sup>	50:21:0080306:2600/чзу1	6815	Размещение инженерных сооружений (размещение линейных объектов газоснабжения ООО «Газпром Трансгаз Москва»)
150	50:21:0080306:2600	15444	Заготовка древесины <sup>86</sup>	50:21:0080306:2600/чзу2	2	Размещение инженерных сооружений (размещение линейных объектов газоснабжения ООО «Газпром Трансгаз Москва»)

<sup>85</sup> заготовка и сбор недревесных лесных ресурсов ; заготовка пищевых лесных ресурсов и сбор лекарственных растений; осуществление научно-исследовательской деятельности, образовательной деятельности; осуществление рекреационной деятельности, выращивание лесных плодовых, ягодных, декоративных растений, лекарственных растений, выращивание посадочного материала лесных растений (саженцев, сеянцев); строительство и эксплуатация водохранилищ и иных искусственных водных объектов, а также гидротехнических сооружений, морских портов; морских терминалов, речных портов, причалов; строительство, реконструкция, эксплуатация линейных объектов; осуществление религиозной деятельности; изыскательские работы

<sup>86</sup> заготовка и сбор недревесных лесных ресурсов ; заготовка пищевых лесных ресурсов и сбор лекарственных растений; осуществление научно-исследовательской деятельности, образовательной деятельности; осуществление рекреационной деятельности, выращивание лесных плодовых, ягодных, декоративных растений, лекарственных растений, выращивание посадочного материала лесных растений (саженцев, сеянцев); строительство и эксплуатация водохранилищ и иных искусственных водных объектов, а также гидротехнических сооружений, морских портов; морских терминалов, речных портов, причалов; строительство, реконструкция, эксплуатация линейных объектов; осуществление религиозной деятельности; изыскательские работы

Порядковый № земельного участка	Кадастровый номер исходного земельного участка	Площадь исходного земельного участка, кв. м.	Вид разрешенного использования исходного земельного участка	Условный номер публичного сервитута (планируемого) постоянного сервитута	Площадь части земельного участка, кв. м.	Назначение сервитута
151	50:21:0080306:54	462900	Блокированная жилая застройка	50:21:0080306:54/чзу9	45	Размещение инженерных сооружений (размещение линейных объектов газоснабжения ООО «Газпром Трансгаз Москва»)
152	50:21:0080306:2599	61924	Заготовка древесины <sup>87</sup>	50:21:0080306:2599/чзу13	195	Размещение инженерных сооружений (размещение линейных объектов газоснабжения ООО «Газпром Трансгаз Москва»)

<sup>87</sup> заготовка и сбор недревесных лесных ресурсов ; заготовка пищевых лесных ресурсов и сбор лекарственных растений; осуществление научно-исследовательской деятельности, образовательной деятельности; осуществление рекреационной деятельности, выращивание лесных плодовых, ягодных, декоративных растений, лекарственных растений, выращивание посадочного материала лесных растений (саженцев, сеянцев); строительство и эксплуатация водохранилищ и иных искусственных водных объектов, а также гидротехнических сооружений, морских портов; морских терминалов, речных портов, причалов; строительство, реконструкция, эксплуатация линейных объектов; осуществление религиозной деятельности; изыскательские работы

Порядковый № земельного участка	Кадастровый номер исходного земельного участка	Площадь исходного земельного участка, кв. м.	Вид разрешенного использования исходного земельного участка	Условный номер публичного сервитута (планируемого) постоянного сервитута	Площадь части земельного участка, кв. м.	Назначение сервитута
153	50:21:0080306:2600	15444	Заготовка древесины <sup>88</sup>	50:21:0080306:2600/чзу3	1289	Размещение инженерных сооружений (размещение линейных объектов газоснабжения ООО «Газпром Трансгаз Москва»)
154	50:21:0080306:2599	61924	Заготовка древесины <sup>89</sup>	50:21:0080306:2599/чзу14	4787	Размещение инженерных сооружений (размещение линейных объектов газоснабжения ООО «Газпром Трансгаз Москва»)

<sup>88</sup> заготовка и сбор недревесных лесных ресурсов ; заготовка пищевых лесных ресурсов и сбор лекарственных растений; осуществление научно-исследовательской деятельности, образовательной деятельности; осуществление рекреационной деятельности, выращивание лесных плодовых, ягодных, декоративных растений, лекарственных растений, выращивание посадочного материала лесных растений (саженцев, сеянцев); строительство и эксплуатация водохранилищ и иных искусственных водных объектов, а также гидротехнических сооружений, морских портов; морских терминалов, речных портов, причалов; строительство, реконструкция, эксплуатация линейных объектов; осуществление религиозной деятельности; изыскательские работы

<sup>89</sup> заготовка и сбор недревесных лесных ресурсов; заготовка пищевых лесных ресурсов и сбор лекарственных растений; осуществление научно-исследовательской деятельности, образовательной деятельности; осуществление рекреационной деятельности, выращивание лесных плодовых, ягодных, декоративных растений, лекарственных растений, выращивание посадочного материала лесных растений (саженцев, сеянцев); строительство и эксплуатация водохранилищ и иных искусственных водных объектов, а также гидротехнических сооружений, морских портов; морских терминалов, речных портов, причалов; строительство, реконструкция, эксплуатация линейных объектов; осуществление религиозной деятельности; изыскательские работы

Порядковый № земельного участка	Кадастровый номер исходного земельного участка	Площадь исходного земельного участка, кв. м.	Вид разрешенного использования исходного земельного участка	Условный номер публичного сервитута (планируемого) постоянного сервитута	Площадь части земельного участка, кв. м.	Назначение сервитута
155	50:21:0080306:509	58	Для размещения, обслуживания и эксплуатации опоры № 29 ВЛ 220 кВ «Борисовская» / № 31 ВЛ 220 кВ «Чагинская»	50:21:0080306:509/чзу1	58	Размещение инженерных сооружений (размещение линейных объектов газоснабжения ООО «Газпром Трансгаз Москва»)
156	50:21:0000000:497	22600893	Не установлено	50:21:0000000:497/чзу33	2735	Размещение инженерных сооружений (размещение линейных объектов газоснабжения ООО «Газпром Трансгаз Москва»)
157	50:21:0080306:2599	61924	Заготовка древесины <sup>90</sup>	50:21:0080306:2599/чзу15	1158	Размещение инженерных сооружений (размещение линейных объектов газоснабжения ООО «Газпром Трансгаз Москва»)

<sup>90</sup> заготовка и сбор недревесных лесных ресурсов ; заготовка пищевых лесных ресурсов и сбор лекарственных растений; осуществление научно-исследовательской деятельности, образовательной деятельности; осуществление рекреационной деятельности, выращивание лесных плодовых, ягодных, декоративных растений, лекарственных растений, выращивание посадочного материала лесных растений (саженцев, семян); строительство и эксплуатация водохранилищ и иных искусственных водных объектов, а также гидротехнических сооружений, морских портов; морских терминалов, речных портов, причалов; строительство, реконструкция, эксплуатация линейных объектов; осуществление религиозной деятельности; изыскательские работы



Порядковый № земельного участка	Кадастровый номер исходного земельного участка	Площадь исходного земельного участка, кв. м.	Вид разрешенного использования исходного земельного участка	Условный номер публичного сервитута (планируемого) постоянного сервитута	Площадь части земельного участка, кв. м.	Назначение сервитута
158	50:21:0000000:42766	304367	заготовка древесины <sup>91</sup>	50:21:0000000:42766/чзу2	17577	Размещение инженерных сооружений (размещение линейных объектов газоснабжения ООО «Газпром Трансгаз Москва»)
159	50:21:0000000:497	22600893	не установлено	50:21:0000000:497/чзу34	15092	Размещение инженерных сооружений (размещение линейных объектов газоснабжения ООО «Газпром Трансгаз Москва»)

<sup>91</sup> заготовка и сбор недревесных лесных ресурсов; заготовка пищевых лесных ресурсов и сбор лекарственных растений; осуществление научно-исследовательской деятельности, образовательной деятельности; осуществление рекреационной деятельности; выращивание лесных плодовых, ягодных, декоративных растений, лекарственных растений; выращивание посадочного материала лесных растений (сеянцев, саженцев); строительство и эксплуатация водохранилищ и иных искусственных водных объектов, а также гидротехнических сооружений, марских портов, морских терминалов, речных портов, причалов; строительство, реконструкция, эксплуатация линейных объектов; осуществление религиозной деятельности; изыскательские работы

Порядковый № земельного участка	Кадастровый номер исходного земельного участка	Площадь исходного земельного участка, кв. м.	Вид разрешенного использования исходного земельного участка	Условный номер публичного сервитута (планируемого) постоянного сервитута	Площадь части земельного участка, кв. м.	Назначение сервитута
160	50:21:0000000:42766	304367	заготовка древесины <sup>92</sup>	50:21:0000000:42766/чзу3	360	Размещение инженерных сооружений (размещение линейных объектов газоснабжения ООО «Газпром Трансгаз Москва»)
161	50:21:0070106:1536	20056	Для сельскохозяйственного производства	50:21:0070106:1536/чзу1	5532	Размещение инженерных сооружений (размещение линейных объектов газоснабжения ООО «Газпром Трансгаз Москва»)
162	50:21:0000000:497	22600893	не установлено	50:21:0000000:497/чзу35	622	Размещение инженерных сооружений (размещение линейных объектов газоснабжения ООО «Газпром Трансгаз Москва»)

<sup>92</sup> заготовка и сбор недревесных лесных ресурсов; заготовка пищевых лесных ресурсов и сбор лекарственных растений; осуществление научно-исследовательской деятельности, образовательной деятельности; осуществление рекреационной деятельности; выращивание лесных плодовых, ягодных, декоративных растений, лекарственных растений; выращивание посадочного материала лесных растений (сеянцев, саженцев); строительство и эксплуатация водохранилищ и иных искусственных водных объектов, а также гидротехнических сооружений, марских портов, морских терминалов, речных портов, причалов; строительство, реконструкция, эксплуатация линейных объектов; осуществление религиозной деятельности; изыскательские работы

Порядковый № земельного участка	Кадастровый номер исходного земельного участка	Площадь исходного земельного участка, кв. м.	Вид разрешенного использования исходного земельного участка	Условный номер публичного сервитута (планируемого) постоянного сервитута	Площадь части земельного участка, кв. м.	Назначение сервитута
163	50:21:0000000:497	22600893	Не установлено	50:21:0000000:497/чзу36	25625	Размещение инженерных сооружений (размещение линейных объектов газоснабжения ООО «Газпром Трансгаз Москва»)
164	50:21:0000000:497	22600893	Не установлено	50:21:0000000:497/чзу37	4660	Размещение инженерных сооружений (размещение линейных объектов газоснабжения ООО «Газпром Трансгаз Москва»)
165	50:21:0000000:497	22600893	Не установлено	50:21:0000000:497/чзу38	4543	Размещение инженерных сооружений (размещение линейных объектов газоснабжения ООО «Газпром Трансгаз Москва»)

Порядковый № земельного участка	Кадастровый номер исходного земельного участка	Площадь исходного земельного участка, кв. м.	Вид разрешенного использования исходного земельного участка	Условный номер публичного сервитута (планируемого) постоянного сервитута	Площадь части земельного участка, кв. м.	Назначение сервитута
166	50:21:0000000:497	22600893	Не установлено	50:21:0000000:497/чзу39	291	Размещение инженерных сооружений: 1. размещение линейных объектов электроснабжения ПАО «Россети Московский регион»; 2. размещение линейных объектов газоснабжения ООО «Газпром Трансгаз Москва»
167	50:21:0000000:497	22600893	Не установлено	50:21:0000000:497/чзу40	13475	Размещение инженерных сооружений (размещение линейных объектов газоснабжения ООО «Газпром Трансгаз Москва»)
168	50:21:0000000:497	22600893	Не установлено	50:21:0000000:497/чзу41	2202	Размещение инженерных сооружений (размещение линейных объектов газоснабжения ООО «Газпром Трансгаз Москва»)

Порядковый № земельного участка	Кадастровый номер исходного земельного участка	Площадь исходного земельного участка, кв. м.	Вид разрешенного использования исходного земельного участка	Условный номер публичного сервитута (планируемого) постоянного сервитута	Площадь части земельного участка, кв. м.	Назначение сервитута
169	50:21:0070106:2265	2400	Для проектирования и строительства волоконно-оптических линий связи	50:21:0070106:2265/чзу2	331	Размещение инженерных сооружений (размещение линейных объектов газоснабжения ООО «Газпром Трансгаз Москва»)
170	50:21:0070106	-	-	50:21:0070106/чзу3	821	Размещение инженерных сооружений (размещение линейных объектов газоснабжения ООО «Газпром Трансгаз Москва»)
171	50:21:0070106:2934	174871	Для сельскохозяйственного производства	50:21:0070106:2934/чзу2	38027	Размещение инженерных сооружений (размещение линейных объектов газоснабжения ООО «Газпром Трансгаз Москва»)
172	50:21:0070106:2268	1524	Объекты благоустройства	50:21:0070106:2268/чзу1	195	Размещение инженерных сооружений (размещение линейных объектов газоснабжения ООО «Газпром Трансгаз Москва»)

Порядковый № земельного участка	Кадастровый номер исходного земельного участка	Площадь исходного земельного участка, кв. м.	Вид разрешенного использования исходного земельного участка	Условный номер публичного сервитута (планируемого) постоянного сервитута	Площадь части земельного участка, кв. м.	Назначение сервитута
173	50:21:0070106:2052	4710	Автодороги общего пользования местного значения	50:21:0070106:2052/чзу1	540	Размещение инженерных сооружений (размещение линейных объектов газоснабжения ООО «Газпром Трансгаз Москва»)
174	50:21:0070106:3027	316286	Для размещения многофункционального административно - торгового и производственно - складского комплекса	50:21:0070106:3027/чзу1	114	Размещение инженерных сооружений (размещение линейных объектов газоснабжения ООО «Газпром Трансгаз Москва»)
175	50:21:0070106:3018	74431	Для размещения многофункционального административно-торгового и производственно-	50:21:0070106:3018/чзу1	8386	Размещение инженерных сооружений (размещение линейных объектов газоснабжения ООО «Газпром Трансгаз Москва»)
176	50:21:0070106:3027	316286	Для размещения многофункционального административно - торгового и производственно - складского комплекса	50:21:0070106:3027/чзу2	10672	Размещение инженерных сооружений (размещение линейных объектов газоснабжения ООО «Газпром Трансгаз Москва»)

Порядковый № земельного участка	Кадастровый номер исходного земельного участка	Площадь исходного земельного участка, кв. м.	Вид разрешенного использования исходного земельного участка	Условный номер публичного сервитута (планируемого) постоянного сервитута	Площадь части земельного участка, кв. м.	Назначение сервитута
177	50:21:0000000:497	22600893	Не установлено	50:21:0000000:497/чзу42	1591	Размещение инженерных сооружений (размещение линейных объектов водоснабжения АО «Мосводоканал»)
178	50:21:0000000:497	22600893	Не установлено	50:21:0000000:497/чзу43	38	Размещение инженерных сооружений (размещение линейных объектов водоснабжения АО «Мосводоканал»)
179	50:21:0000000:497	22600893	Не установлено	50:21:0000000:497/чзу44	45	Размещение инженерных сооружений: 1. размещение линейных объектов электроснабжения ПАО «Россети Московский регион»; 2. размещение линейных объектов водоснабжения АО «Мосводоканал»

Порядковый № земельного участка	Кадастровый номер исходного земельного участка	Площадь исходного земельного участка, кв. м.	Вид разрешенного использования исходного земельного участка	Условный номер публичного сервитута (планируемого) постоянного сервитута	Площадь части земельного участка, кв. м.	Назначение сервитута
180	50:21:0000000:497	22600893	Не установлено	50:21:0000000:497/чзу45	23	Размещение инженерных сооружений: 1. размещение линейных объектов электроснабжения ПАО «Россети Московский регион»; 2. размещение линейных объектов водоснабжения АО «Мосводоканал»
181	50:21:0000000:497	22600893	Не установлено	50:21:0000000:497/чзу46	20	Размещение инженерных сооружений (размещение линейных объектов водоснабжения АО «Мосводоканал»)
182	50:21:0000000:43380	59144	Размещение административно-складского и торгово-бытового комплекса	50:21:0000000:43380/чзу4	498	Размещение инженерных сооружений (размещение линейных объектов электроснабжения ПАО «Россети Московский регион»)



Порядковый № земельного участка	Кадастровый номер исходного земельного участка	Площадь исходного земельного участка, кв. м.	Вид разрешенного использования исходного земельного участка	Условный номер публичного сервитута (планируемого) постоянного сервитута	Площадь части земельного участка, кв. м.	Назначение сервитута
183	50:21:0000000:43380	59144	Размещение административно-складского и торгово-бытового комплекса	50:21:0000000:43380/чзу5	2218	Размещение инженерных сооружений (размещение линейных объектов электроснабжения ПАО «Россети Московский регион»)
184	50:21:0000000:43380	59144	Размещение административно-складского и торгово-бытового комплекса	50:21:0000000:43380/чзу6	1160	Размещение инженерных сооружений (размещение линейных объектов электроснабжения ПАО «Россети Московский регион»)
185	50:21:0000000:43380	59144	Размещение административно-складского и торгово-бытового комплекса	50:21:0000000:43380/чзу7	718	Размещение инженерных сооружений (размещение линейных объектов электроснабжения ПАО «Россети Московский регион»)
186	50:21:0000000:43380	59144	Размещение административно-складского и торгово-бытового комплекса	50:21:0000000:43380/чзу8	854	Размещение инженерных сооружений (размещение линейных объектов электроснабжения ПАО «Россети Московский регион»)

Порядковый № земельного участка	Кадастровый номер исходного земельного участка	Площадь исходного земельного участка, кв. м.	Вид разрешенного использования исходного земельного участка	Условный номер публичного сервитута (планируемого) постоянного сервитута	Площадь части земельного участка, кв. м.	Назначение сервитута
187	50:21:0000000:43380	59144	Размещение административно-складского и торгово-бытового комплекса	50:21:0000000:43380/чзу9	590	Размещение инженерных сооружений (размещение линейных объектов электроснабжения ПАО «Россети Московский регион»)
188	50:21:0080201:59	1	-	50:21:0080201:59/чзу1	1905	Размещение инженерных сооружений (размещение линейных объектов электроснабжения ПАО «Россети Московский регион»)
189	50:21:0080201:59	1	-	50:21:0080201:59/чзу2	1566	Размещение инженерных сооружений (размещение линейных объектов электроснабжения ПАО «Россети Московский регион»)
190	50:21:0080306	-	-	50:21:0080306/чзу33	75	Размещение инженерных сооружений (размещение линейных объектов электроснабжения ПАО «Россети Московский регион»)

Порядковый № земельного участка	Кадастровый номер исходного земельного участка	Площадь исходного земельного участка, кв. м.	Вид разрешенного использования исходного земельного участка	Условный номер публичного сервитута (планируемого) постоянного сервитута	Площадь части земельного участка, кв. м.	Назначение сервитута
191	50:21:0080306	-	-	50:21:0080306/чзу34	92	Размещение инженерных сооружений (размещение линейных объектов электроснабжения ПАО «Россети Московский регион»)
192	50:21:0080201:59	1	-	50:21:0080201:59/чзу3	2923	Размещение инженерных сооружений (размещение линейных объектов электроснабжения ПАО «Россети Московский регион»)
193	50:21:0080306	-	-	50:21:0080306/чзу35	151	Размещение инженерных сооружений (размещение линейных объектов электроснабжения ПАО «Россети Московский регион»)
194	50:21:0070106:1537	104722	Для сельскохозяйственного производства	50:21:0070106:1537/чзу12	415	Размещение инженерных сооружений (размещение линейных объектов электроснабжения ПАО «Россети Московский регион»)

Порядковый № земельного участка	Кадастровый номер исходного земельного участка	Площадь исходного земельного участка, кв. м.	Вид разрешенного использования исходного земельного участка	Условный номер публичного сервитута (планируемого) постоянного сервитута	Площадь части земельного участка, кв. м.	Назначение сервитута
195	50:21:0070106:1537	104722	Для сельскохозяйственного производства	50:21:0070106:1537/чзу13	186	Размещение инженерных сооружений (размещение линейных объектов электроснабжения ПАО «Россети Московский регион»)
196	50:21:0070106:1537	104722	Для сельскохозяйственного производства	50:21:0070106:1537/чзу14	341	Размещение инженерных сооружений (размещение линейных объектов электроснабжения ПАО «Россети Московский регион»)
197	50:21:0070106:1537	104722	Для сельскохозяйственного производства	50:21:0070106:1537/чзу15	195	Размещение инженерных сооружений (размещение линейных объектов электроснабжения ПАО «Россети Московский регион»)
198	50:21:0070106:1537	104722	Для сельскохозяйственного производства	50:21:0070106:1537/чзу16	926	Размещение инженерных сооружений (размещение линейных объектов электроснабжения ПАО «Россети Московский регион»)

Порядковый № земельного участка	Кадастровый номер исходного земельного участка	Площадь исходного земельного участка, кв. м.	Вид разрешенного использования исходного земельного участка	Условный номер публичного сервитута (планируемого) постоянного сервитута	Площадь части земельного участка, кв. м.	Назначение сервитута
199	50:21:0070106:1537	104722	Для сельскохозяйственного производства	50:21:0070106:1537/чзу17	1130	Размещение инженерных сооружений (размещение линейных объектов электроснабжения ПАО «Россети Московский регион»)
200	50:21:0000000:43380	59144	Размещение административно-складского и торгово-бытового комплекса	50:21:0000000:43380/чзу10	708	Размещение инженерных сооружений (размещение линейных объектов газоснабжения ООО «Газпром Трансгаз Москва»)
201	50:21:0000000:43380	59144	Размещение административно-складского и торгово-бытового комплекса	50:21:0000000:43380/чзу11	209	Размещение инженерных сооружений (размещение линейных объектов газоснабжения ООО «Газпром Трансгаз Москва»)
202	50:21:0000000:43380	59144	Размещение административно-складского и торгово-бытового комплекса	50:21:0000000:43380/чзу12	1099	Размещение инженерных сооружений (размещение линейных объектов газоснабжения ООО «Газпром Трансгаз Москва»)

Порядковый № земельного участка	Кадастровый номер исходного земельного участка	Площадь исходного земельного участка, кв. м.	Вид разрешенного использования исходного земельного участка	Условный номер публичного сервитута (планируемого) постоянного сервитута	Площадь части земельного участка, кв. м.	Назначение сервитута
203	50:21:0080306	-	-	50:21:0080306/чзу36	113	Размещение инженерных сооружений (размещение линейных объектов газоснабжения ООО «Газпром Трансгаз Москва»)
204	50:21:0080201:59	1	-	50:21:0080201:59/чзу4	3920	Размещение инженерных сооружений (размещение линейных объектов газоснабжения ООО «Газпром Трансгаз Москва»)
205	50:21:0070106:1536	20056	Для сельскохозяйственного производства	50:21:0070106:1536/чзу2	638	Размещение инженерных сооружений (размещение линейных объектов газоснабжения ООО «Газпром Трансгаз Москва»)
206	50:21:0000000:497	22600893	Не установлено	50:21:0000000:497/чзу47	360	Размещение инженерных сооружений (размещение линейных объектов электроснабжения ПАО «Россети Московский регион»)

Порядковый № земельного участка	Кадастровый номер исходного земельного участка	Площадь исходного земельного участка, кв. м.	Вид разрешенного использования исходного земельного участка	Условный номер публичного сервитута (планируемого) постоянного сервитута	Площадь части земельного участка, кв. м.	Назначение сервитута
207	50:21:0000000:497	22600893	Не установлено	50:21:0000000:497/чзу48	2731	Размещение инженерных сооружений (размещение линейных объектов электроснабжения ПАО «Россети Московский регион»)
208	50:21:0060310:1591	8493	Склады	50:21:0060310:1591/чзу1	4562	Размещение инженерных сооружений (размещение линейных объектов электроснабжения ПАО «Россети Московский регион»)
209	50:21:0060310	-	-	50:21:0060310/чзу1	3087	Размещение инженерных сооружений (размещение линейных объектов электроснабжения ПАО «Россети Московский регион»)
210	50:21:0060310:1074	111	Автомобильный транспорт	50:21:0060310:1074/чзу1	65	Размещение инженерных сооружений (размещение линейных объектов электроснабжения ПАО «Россети Московский регион»)

Порядковый № земельного участка	Кадастровый номер исходного земельного участка	Площадь исходного земельного участка, кв. м.	Вид разрешенного использования исходного земельного участка	Условный номер публичного сервитута (планируемого) постоянного сервитута	Площадь части земельного участка, кв. м.	Назначение сервитута
211	50:21:0060310:1591	8493	Склады	50:21:0060310:1591/чзу2	37	Размещение инженерных сооружений (размещение линейных объектов электроснабжения ПАО «Россети Московский регион»)
212	50:21:0000000:497	22600893	Не установлено	50:21:0000000:497/чзу49	180	Размещение инженерных сооружений (размещение линейных объектов электроснабжения ПАО «Россети Московский регион»)
213	50:21:0060310	-	-	50:21:0060310/чзу2	7	Размещение инженерных сооружений (размещение линейных объектов электроснабжения ПАО «Россети Московский регион»)
214	50:21:0060310:1075	7362	Автомобильный транспорт	50:21:0060310:1075/чзу1	366	Размещение инженерных сооружений (размещение линейных объектов электроснабжения ПАО «Россети Московский регион»)



Порядковый № земельного участка	Кадастровый номер исходного земельного участка	Площадь исходного земельного участка, кв. м.	Вид разрешенного использования исходного земельного участка	Условный номер публичного сервитута (планируемого) постоянного сервитута	Площадь части земельного участка, кв. м.	Назначение сервитута
215	50:21:0060310:1075	7362	Автомобильный транспорт	50:21:0060310:1075/чзу2	105	Размещение инженерных сооружений (размещение линейных объектов электроснабжения ПАО «Россети Московский регион»)
216	50:21:0060310:1074	111	Автомобильный транспорт	50:21:0060310:1074/чзу2	46	Размещение инженерных сооружений (размещение линейных объектов электроснабжения ПАО «Россети Московский регион»)
217	50:21:0060310	-	-	50:21:0060310/чзу3	158	Размещение инженерных сооружений (размещение линейных объектов электроснабжения ПАО «Россети Московский регион»)
218	50:21:0060310:1591	8493	Склады	50:21:0060310:1591/чзу3	80	Размещение инженерных сооружений (размещение линейных объектов электроснабжения ПАО «Россети Московский регион»)

Порядковый № земельного участка	Кадастровый номер исходного земельного участка	Площадь исходного земельного участка, кв. м.	Вид разрешенного использования исходного земельного участка	Условный номер публичного сервитута (планируемого) постоянного сервитута	Площадь части земельного участка, кв. м.	Назначение сервитута
219	50:21:0060310:1591	8493	Склады	50:21:0060310:1591/чзу4	26	Размещение инженерных сооружений (размещение линейных объектов электроснабжения ПАО «Россети Московский регион»)
220	50:21:0000000:497	22600893	Не установлено	50:21:0000000:497/чзу50	1	Размещение инженерных сооружений (размещение линейных объектов электроснабжения ПАО «Россети Московский регион»)
221	50:21:0000000:40338	10006	Автомобильный транспорт	50:21:0000000:40338/чзу1	770	Размещение инженерных сооружений (размещение линейных объектов электроснабжения ПАО «Россети Московский регион»)
222	50:21:0060310	-	-	50:21:0060310/чзу4	695	Размещение инженерных сооружений (размещение линейных объектов электроснабжения ПАО «Россети Московский регион»)

Порядковый № земельного участка	Кадастровый номер исходного земельного участка	Площадь исходного земельного участка, кв. м.	Вид разрешенного использования исходного земельного участка	Условный номер публичного сервитута (планируемого) постоянного сервитута	Площадь части земельного участка, кв. м.	Назначение сервитута
223	50:21:0000000:39041	163	Общее пользование территории	50:21:0000000:39041/чзу1	161	Размещение инженерных сооружений (размещение линейных объектов электроснабжения ПАО «Россети Московский регион»)
224	50:21:0000000:40338	10006	Автомобильный транспорт	50:21:0000000:40338/чзу2	1	Размещение инженерных сооружений (размещение линейных объектов электроснабжения ПАО «Россети Московский регион»)
225	50:21:0000000:28241	4756433	Заготовка древесины (включая СОМ) <sup>93</sup>	50:21:0000000:28241/чзу1	149	Размещение инженерных сооружений (размещение линейных объектов электроснабжения ПАО «Россети Московский регион»)

<sup>93</sup> заготовка и сбор недревесных лесных ресурсов; заготовка пищевых лесных ресурсов и сбор лекарственных растений; осуществление научно-исследовательской деятельности; образовательной деятельности; осуществление рекреационной деятельности; строительство и эксплуатация водохранилищ и иных искусственных водных объектов; а также гидротехнических сооружений и специализированных портов; строительство; реконструкция; эксплуатация линейных объектов; осуществление религиозной деятельности; изыскательные работы

Порядковый № земельного участка	Кадастровый номер исходного земельного участка	Площадь исходного земельного участка, кв. м.	Вид разрешенного использования исходного земельного участка	Условный номер публичного сервитута (планируемого) постоянного сервитута	Площадь части земельного участка, кв. м.	Назначение сервитута
226	50:21:0000000:28241	4756433	заготовка древесины (включая СОМ) <sup>94</sup>	50:21:0000000:28241/чзу2	3445	Размещение инженерных сооружений (размещение линейных объектов электроснабжения ПАО «Россети Московский регион»)
227	50:21:0000000:28243	908433	заготовка древесины (включая СОМ) <sup>95</sup>	50:21:0000000:28243/чзу1	3732	Размещение инженерных сооружений (размещение линейных объектов электроснабжения ПАО «Россети Московский регион»)
228	50:21:0060403:4	327000	Для сельскохозяйственного производства	50:21:0060403:4/чзу1	46	Размещение инженерных сооружений (размещение линейных объектов водоснабжения АО «Мосводоканал»)

<sup>94</sup> заготовка и сбор недревесных лесных ресурсов; заготовка пищевых лесных ресурсов и сбор лекарственных растений; осуществление научно-исследовательской деятельности; образовательной деятельности; осуществление рекреационной деятельности; строительство и эксплуатация водохранилищ и иных искусственных водных объектов; а также гидротехнических сооружений и специализированных портов; строительство; реконструкция; эксплуатация линейных объектов; осуществление религиозной деятельности; изыскательные работы

<sup>95</sup> заготовка и сбор недревесных лесных ресурсов; заготовка пищевых лесных ресурсов и сбор лекарственных растений; осуществление научно-исследовательской деятельности; образовательной деятельности; осуществление рекреационной деятельности; строительство и эксплуатация водохранилищ и иных искусственных водных объектов; а также гидротехнических сооружений и специализированных портов; строительство; реконструкция; эксплуатация линейных объектов; осуществление религиозной деятельности; изыскательные работы

Порядковый № земельного участка	Кадастровый номер исходного земельного участка	Площадь исходного земельного участка, кв. м.	Вид разрешенного использования исходного земельного участка	Условный номер публичного сервитута (планируемого) постоянного сервитута	Площадь части земельного участка, кв. м.	Назначение сервитута
229	50:21:0060403:4	327000	Для сельскохозяйственного производства	50:21:0060403:4/чзу2	10	Размещение инженерных сооружений (размещение линейных объектов водоснабжения АО «Мосводоканал»)
230	50:21:0000000:28243	908433	заготовка древесины (включая СОМ) <sup>96</sup>	50:21:0000000:28243/чзу2	723	Размещение инженерных сооружений (размещение линейных объектов водоснабжения АО «Мосводоканал»)
231	50:21:0000000:28243	908433	заготовка древесины (включая СОМ) <sup>97</sup>	50:21:0000000:28243/чзу3	8	Размещение инженерных сооружений (размещение линейных объектов водоснабжения АО «Мосводоканал»)

<sup>96</sup> заготовка и сбор недревесных лесных ресурсов; заготовка пищевых лесных ресурсов и сбор лекарственных растений; осуществление научно-исследовательской деятельности; образовательной деятельности; осуществление рекреационной деятельности; строительство и эксплуатация водохранилищ и иных искусственных водных объектов; а также гидротехнических сооружений и специализированных портов; строительство; реконструкция; эксплуатация линейных объектов; осуществление религиозной деятельности; изыскательные работы

<sup>97</sup> заготовка и сбор недревесных лесных ресурсов; заготовка пищевых лесных ресурсов и сбор лекарственных растений; осуществление научно-исследовательской деятельности; образовательной деятельности; осуществление рекреационной деятельности; строительство и эксплуатация водохранилищ и иных искусственных водных объектов; а также гидротехнических сооружений и специализированных портов; строительство; реконструкция; эксплуатация линейных объектов; осуществление религиозной деятельности; изыскательные работы

Порядковый № земельного участка	Кадастровый номер исходного земельного участка	Площадь исходного земельного участка, кв. м.	Вид разрешенного использования исходного земельного участка	Условный номер публичного сервитута (планируемого) постоянного сервитута	Площадь части земельного участка, кв. м.	Назначение сервитута
232	50:21:0060403:452	1300	Для ведения личного подсобного хозяйства	50:21:0060403:452/чзу1	998	Размещение инженерных сооружений (размещение линейных объектов электроснабжения ПАО «Россети Московский регион»)
233	50:21:0060403:453	1350	Для ведения личного подсобного хозяйства	50:21:0060403:453/чзу1	340	Размещение инженерных сооружений (размещение линейных объектов электроснабжения ПАО «Россети Московский регион»)
234	50:21:0060403	-	-	50:21:0060403/чзу1	101	Размещение инженерных сооружений (размещение линейных объектов электроснабжения ПАО «Россети Московский регион»)
235	50:21:0060403:454	1350	Для ведения личного подсобного хозяйства	50:21:0060403:454/чзу1	698	Размещение инженерных сооружений (размещение линейных объектов электроснабжения ПАО «Россети Московский регион»)

Порядковый № земельного участка	Кадастровый номер исходного земельного участка	Площадь исходного земельного участка, кв. м.	Вид разрешенного использования исходного земельного участка	Условный номер публичного сервитута (планируемого) постоянного сервитута	Площадь части земельного участка, кв. м.	Назначение сервитута
236	50:21:0060403:454	1350	Для ведения личного подсобного хозяйства	50:21:0060403:454/чзу2	511	Размещение инженерных сооружений: 1. размещение линейных объектов электроснабжения ПАО «Россети Московский регион»; 2. размещение линейных объектов электроснабжения ПАО «ФСК ЕЭС»
237	50:21:0060403	-	-	50:21:0060403/чзу2	665	Размещение инженерных сооружений: 1. размещение линейных объектов электроснабжения ПАО «Россети Московский регион»; 2. размещение линейных объектов электроснабжения ПАО «ФСК ЕЭС»

Порядковый № земельного участка	Кадастровый номер исходного земельного участка	Площадь исходного земельного участка, кв. м.	Вид разрешенного использования исходного земельного участка	Условный номер публичного сервитута (планируемого) постоянного сервитута	Площадь части земельного участка, кв. м.	Назначение сервитута
238	50:21:0000000:40928	2116	-	50:21:0000000:40928/чзу1	224	Размещение инженерных сооружений (размещение линейных объектов электроснабжения ПАО «Россети Московский регион»)
239	50:21:0000000:40928	2116	-	50:21:0000000:40928/чзу2	459	Размещение инженерных сооружений: 1. размещение линейных объектов электроснабжения ПАО «Россети Московский регион»; 2. размещение линейных объектов электроснабжения ПАО «ФСК ЕЭС»



Порядковый № земельного участка	Кадастровый номер исходного земельного участка	Площадь исходного земельного участка, кв. м.	Вид разрешенного использования исходного земельного участка	Условный номер публичного сервитута (планируемого) постоянного сервитута	Площадь части земельного участка, кв. м.	Назначение сервитута
240	50:21:0000000:28243	908433	заготовка древесины (включая СОМ) <sup>98</sup>	50:21:0000000:28243/чзу4	8	Размещение инженерных сооружений (размещение линейных объектов электроснабжения ПАО «Россети Московский регион»)
241	50:21:0000000:40929	3720	-	50:21:0000000:40929/чзу1	33	Размещение инженерных сооружений (размещение линейных объектов электроснабжения ПАО «Россети Московский регион»)
242	50:21:0000000:41011	117494	заготовка древесины (включая СОМ) <sup>99</sup>	50:21:0000000:41011/чзу1	5523	Размещение инженерных сооружений (размещение линейных объектов электроснабжения ПАО «Россети Московский регион»)

<sup>98</sup> заготовка и сбор недревесных лесных ресурсов; заготовка пищевых лесных ресурсов и сбор лекарственных растений; осуществление научно-исследовательской деятельности; образовательной деятельности; осуществление рекреационной деятельности; строительство и эксплуатация водохранилищ и иных искусственных водных объектов; а также гидротехнических сооружений и специализированных портов; строительство; реконструкция; эксплуатация линейных объектов; осуществление религиозной деятельности; изыскательные работы

<sup>99</sup> заготовка и сбор недревесных лесных ресурсов; заготовка пищевых лесных ресурсов и сбор лекарственных растений; осуществление научно-исследовательской деятельности; образовательной деятельности; осуществление рекреационной деятельности; строительство и эксплуатация водохранилищ и иных искусственных водных объектов; а также гидротехнических сооружений и специализированных портов; строительство; реконструкция; эксплуатация линейных объектов; осуществление религиозной деятельности; изыскательные работы

Порядковый № земельного участка	Кадастровый номер исходного земельного участка	Площадь исходного земельного участка, кв. м.	Вид разрешенного использования исходного земельного участка	Условный номер публичного сервитута (планируемого) постоянного сервитута	Площадь части земельного участка, кв. м.	Назначение сервитута
243	50:21:0000000:40929	3720	-	50:21:0000000:40929/чзу2	624	Размещение инженерных сооружений: 1. размещение линейных объектов электроснабжения ПАО «Россети Московский регион»; 2. размещение линейных объектов электроснабжения ПАО «ФСК ЕЭС»
244	50:21:0000000:41011	117494	заготовка древесины (включая СОМ) <sup>100</sup>	50:21:0000000:41011/чзу2	8175	Размещение инженерных сооружений: 1. размещение линейных объектов электроснабжения ПАО «Россети Московский регион»; 2. размещение линейных объектов электроснабжения ПАО «ФСК ЕЭС»

<sup>100</sup> заготовка и сбор недревесных лесных ресурсов; заготовка пищевых лесных ресурсов и сбор лекарственных растений; осуществление научно-исследовательской деятельности; образовательной деятельности; осуществление рекреационной деятельности; строительство и эксплуатация водохранилищ и иных искусственных водных объектов; а также гидротехнических сооружений и специализированных портов; строительство; реконструкция; эксплуатация линейных объектов; осуществление религиозной деятельности; изыскательные работы

Порядковый № земельного участка	Кадастровый номер исходного земельного участка	Площадь исходного земельного участка, кв. м.	Вид разрешенного использования исходного земельного участка	Условный номер публичного сервитута (планируемого) постоянного сервитута	Площадь части земельного участка, кв. м.	Назначение сервитута
245	50:21:0000000:28243	908433	заготовка древесины (включая СОМ) <sup>101</sup>	50:21:0000000:28243/чзу5	1383	Размещение инженерных сооружений (размещение линейных объектов электроснабжения ПАО «Россети Московский регион»)
246	50:21:0000000:28243	908433	заготовка древесины (включая СОМ) <sup>102</sup>	50:21:0000000:28243/чзу6	1673	Размещение инженерных сооружений: 1. размещение линейных объектов электроснабжения ПАО «Россети Московский регион»; 2. размещение линейных объектов электроснабжения ПАО «ФСК ЕЭС»

<sup>101</sup> заготовка и сбор недревесных лесных ресурсов; заготовка пищевых лесных ресурсов и сбор лекарственных растений; осуществление научно-исследовательской деятельности; образовательной деятельности; осуществление рекреационной деятельности; строительство и эксплуатация водохранилищ и иных искусственных водных объектов; а также гидротехнических сооружений и специализированных портов; строительство; реконструкция; эксплуатация линейных объектов; осуществление религиозной деятельности; изыскательные работы

<sup>102</sup> заготовка и сбор недревесных лесных ресурсов; заготовка пищевых лесных ресурсов и сбор лекарственных растений; осуществление научно-исследовательской деятельности; образовательной деятельности; осуществление рекреационной деятельности; строительство и эксплуатация водохранилищ и иных искусственных водных объектов; а также гидротехнических сооружений и специализированных портов; строительство; реконструкция; эксплуатация линейных объектов; осуществление религиозной деятельности; изыскательные работы

Порядковый № земельного участка	Кадастровый номер исходного земельного участка	Площадь исходного земельного участка, кв. м.	Вид разрешенного использования исходного земельного участка	Условный номер публичного сервитута (планируемого) постоянного сервитута	Площадь части земельного участка, кв. м.	Назначение сервитута
247	50:21:0000000:28243	908433	заготовка древесины (включая СОМ) <sup>103</sup>	50:21:0000000:28243/чзу7	2063	Размещение инженерных сооружений (размещение линейных объектов электроснабжения ПАО «Россети Московский регион»)
248	50:21:0000000:28243	908433	заготовка древесины (включая СОМ) <sup>104</sup>	50:21:0000000:28243/чзу8	2412	Размещение инженерных сооружений: 1. размещение линейных объектов электроснабжения ПАО «Россети Московский регион»; 2. размещение линейных объектов электроснабжения ПАО «ФСК ЕЭС»

<sup>103</sup> заготовка и сбор недревесных лесных ресурсов; заготовка пищевых лесных ресурсов и сбор лекарственных растений; осуществление научно-исследовательской деятельности; образовательной деятельности; осуществление рекреационной деятельности; строительство и эксплуатация водохранилищ и иных искусственных водных объектов; а также гидротехнических сооружений и специализированных портов; строительство; реконструкция; эксплуатация линейных объектов; осуществление религиозной деятельности; изыскательные работы

<sup>104</sup> заготовка и сбор недревесных лесных ресурсов; заготовка пищевых лесных ресурсов и сбор лекарственных растений; осуществление научно-исследовательской деятельности; образовательной деятельности; осуществление рекреационной деятельности; строительство и эксплуатация водохранилищ и иных искусственных водных объектов; а также гидротехнических сооружений и специализированных портов; строительство; реконструкция; эксплуатация линейных объектов; осуществление религиозной деятельности; изыскательные работы

Порядковый № земельного участка	Кадастровый номер исходного земельного участка	Площадь исходного земельного участка, кв. м.	Вид разрешенного использования исходного земельного участка	Условный номер публичного сервитута (планируемого) постоянного сервитута	Площадь части земельного участка, кв. м.	Назначение сервитута
249	50:21:0000000:28243	908433	заготовка древесины (включая СОМ); ... <sup>105</sup>	50:21:0000000:28243/чзу9	2848	Размещение инженерных сооружений (размещение линейных объектов электроснабжения ПАО «Россети Московский регион»)
250	50:21:0000000:28243	908433	заготовка древесины (включая СОМ); ... <sup>106</sup>	50:21:0000000:28243/чзу10	3338	Размещение инженерных сооружений: 1. размещение линейных объектов электроснабжения ПАО «Россети Московский регион»; 2. размещение линейных объектов электроснабжения ПАО «ФСК ЕЭС»

<sup>105</sup> заготовка и сбор недревесных лесных ресурсов; заготовка пищевых лесных ресурсов и сбор лекарственных растений; осуществление научно-исследовательской деятельности; образовательной деятельности; осуществление рекреационной деятельности; строительство и эксплуатация водохранилищ и иных искусственных водных объектов; а также гидротехнических сооружений и специализированных портов; строительство; реконструкция; эксплуатация линейных объектов; осуществление религиозной деятельности; изыскательные работы

<sup>106</sup> заготовка и сбор недревесных лесных ресурсов; заготовка пищевых лесных ресурсов и сбор лекарственных растений; осуществление научно-исследовательской деятельности; образовательной деятельности; осуществление рекреационной деятельности; строительство и эксплуатация водохранилищ и иных искусственных водных объектов; а также гидротехнических сооружений и специализированных портов; строительство; реконструкция; эксплуатация линейных объектов; осуществление религиозной деятельности; изыскательные работы

Порядковый № земельного участка	Кадастровый номер исходного земельного участка	Площадь исходного земельного участка, кв. м.	Вид разрешенного использования исходного земельного участка	Условный номер публичного сервитута (планируемого) постоянного сервитута	Площадь части земельного участка, кв. м.	Назначение сервитута
251	50:21:0060403:427	125300	Объекты инженерной, коммунальной и социальной инфраструктуры	50:21:0060403:427/чзу1	140	Размещение инженерных сооружений (размещение линейных объектов электроснабжения ПАО «Россети Московский регион»)
252	50:21:0060403:427	125300	Объекты инженерной, коммунальной и социальной инфраструктуры	50:21:0060403:427/чзу2	255	Размещение инженерных сооружений: 1. размещение линейных объектов электроснабжения ПАО «Россети Московский регион»; 2. размещение линейных объектов электроснабжения ПАО «ФСК ЕЭС»
253	50:21:0060403:427	125300	Объекты инженерной, коммунальной и социальной инфраструктуры	50:21:0060403:427/чзу3	2983	Размещение инженерных сооружений (размещение линейных объектов электроснабжения ПАО «Россети Московский регион»)

Порядковый № земельного участка	Кадастровый номер исходного земельного участка	Площадь исходного земельного участка, кв. м.	Вид разрешенного использования исходного земельного участка	Условный номер публичного сервитута (планируемого) постоянного сервитута	Площадь части земельного участка, кв. м.	Назначение сервитута
254	50:21:0060403:427	125300	Объекты инженерной, коммунальной и социальной инфраструктуры	50:21:0060403:427/чзу4	4921	Размещение инженерных сооружений: 1. размещение линейных объектов электроснабжения ПАО «Россети Московский регион»; 2. размещение линейных объектов электроснабжения ПАО «ФСК ЕЭС»
255	50:21:0060403:7958	10920	Объекты коммунального и складского значения	50:21:0060403:7958/чзу1	99	Размещение инженерных сооружений (размещение линейных объектов электроснабжения ПАО «Россети Московский регион»)

Порядковый № земельного участка	Кадастровый номер исходного земельного участка	Площадь исходного земельного участка, кв. м.	Вид разрешенного использования исходного земельного участка	Условный номер публичного сервитута (планируемого) постоянного сервитута	Площадь части земельного участка, кв. м.	Назначение сервитута
256	50:21:0060403:7958	10920	Объекты коммунального и складского значения	50:21:0060403:7958/чзу2	368	Размещение инженерных сооружений: 1. размещение линейных объектов электроснабжения ПАО «Россети Московский регион»; 2. размещение линейных объектов электроснабжения ПАО «ФСК ЕЭС»
257	50:21:0060403:8621	5756	Объекты коммунального и складского значения	50:21:0060403:8621/чзу1	36	Размещение инженерных сооружений (размещение линейных объектов электроснабжения ПАО «Россети Московский регион»)
258	50:21:0060403:8621	5756	Объекты коммунального и складского значения	50:21:0060403:8621/чзу2	827	Размещение инженерных сооружений (размещение линейных объектов электроснабжения ПАО «Россети Московский регион»)



Порядковый № земельного участка	Кадастровый номер исходного земельного участка	Площадь исходного земельного участка, кв. м.	Вид разрешенного использования исходного земельного участка	Условный номер публичного сервитута (планируемого) постоянного сервитута	Площадь части земельного участка, кв. м.	Назначение сервитута
259	50:21:0060403:7958	10920	Объекты коммунального и складского значения	50:21:0060403:7958/чзу3	110	Размещение инженерных сооружений (размещение линейных объектов электроснабжения ПАО «Россети Московский регион»)
260	50:21:0060403:7958	10920	Объекты коммунального и складского значения	50:21:0060403:7958/чзу4	1245	Размещение инженерных сооружений: 1. размещение линейных объектов электроснабжения ПАО «Россети Московский регион»; 2. размещение линейных объектов электроснабжения ПАО «ФСК ЕЭС»

Порядковый № земельного участка	Кадастровый номер исходного земельного участка	Площадь исходного земельного участка, кв. м.	Вид разрешенного использования исходного земельного участка	Условный номер публичного сервитута (планируемого) постоянного сервитута	Площадь части земельного участка, кв. м.	Назначение сервитута
261	50:21:0060403:8621	5756	Объекты коммунального и складского значения	50:21:0060403:8621/чзу3	181	Размещение инженерных сооружений: 1. размещение линейных объектов электроснабжения ПАО «Россети Московский регион»; 2. размещение линейных объектов электроснабжения ПАО «ФСК ЕЭС»
262	50:21:0060403:8621	5756	Объекты коммунального и складского значения	50:21:0060403:8621/чзу4	34	Размещение инженерных сооружений: 1. размещение линейных объектов электроснабжения ПАО «Россети Московский регион»; 2. размещение линейных объектов электроснабжения ПАО «ФСК ЕЭС»

Порядковый № земельного участка	Кадастровый номер исходного земельного участка	Площадь исходного земельного участка, кв. м.	Вид разрешенного использования исходного земельного участка	Условный номер публичного сервитута (планируемого) постоянного сервитута	Площадь части земельного участка, кв. м.	Назначение сервитута
263	50:21:0060403:7958	10920	Объекты коммунального и складского значения	50:21:0060403:7958/чзу5	60	Размещение инженерных сооружений: 1. размещение линейных объектов электроснабжения ПАО «Россети Московский регион»; 2. размещение линейных объектов электроснабжения ПАО «ФСК ЕЭС»
264	50:21:0060403:8621	5756	Объекты коммунального и складского значения	50:21:0060403:8621/чзу5	84	Размещение инженерных сооружений (размещение линейных объектов электроснабжения ПАО «Россети Московский регион»)

Порядковый № земельного участка	Кадастровый номер исходного земельного участка	Площадь исходного земельного участка, кв. м.	Вид разрешенного использования исходного земельного участка	Условный номер публичного сервитута (планируемого) постоянного сервитута	Площадь части земельного участка, кв. м.	Назначение сервитута
265	50:21:0060403:8620	3859	Объекты коммунального и складского значения	50:21:0060403:8620/чзу1	187	Размещение инженерных сооружений: 1. размещение линейных объектов электроснабжения ПАО «Россети Московский регион»; 2. размещение линейных объектов электроснабжения ПАО «ФСК ЕЭС»
266	50:21:0060403:8620	3859	Объекты коммунального и складского значения	50:21:0060403:8620/чзу2	487	Размещение инженерных сооружений (размещение линейных объектов электроснабжения ПАО «Россети Московский регион»)

Порядковый № земельного участка	Кадастровый номер исходного земельного участка	Площадь исходного земельного участка, кв. м.	Вид разрешенного использования исходного земельного участка	Условный номер публичного сервитута (планируемого) постоянного сервитута	Площадь части земельного участка, кв. м.	Назначение сервитута
267	50:21:0060403:7964	1880	Объекты коммунального и складского значения	50:21:0060403:7964/чзу1	349	Размещение инженерных сооружений: 1. размещение линейных объектов электроснабжения ПАО «Россети Московский регион»; 2. размещение линейных объектов электроснабжения ПАО «ФСК ЕЭС»
268	50:21:0060403:7960	3214	Объекты коммунального и складского значения	50:21:0060403:7960/чзу1	1475	Размещение инженерных сооружений (размещение линейных объектов электроснабжения ПАО «Россети Московский регион»)

Порядковый № земельного участка	Кадастровый номер исходного земельного участка	Площадь исходного земельного участка, кв. м.	Вид разрешенного использования исходного земельного участка	Условный номер публичного сервитута (планируемого) постоянного сервитута	Площадь части земельного участка, кв. м.	Назначение сервитута
269	50:21:0060403:7960	3214	Объекты коммунального и складского значения	50:21:0060403:7960/чзу2	1394	Размещение инженерных сооружений: 1. размещение линейных объектов электроснабжения ПАО «Россети Московский регион»; 2. размещение линейных объектов электроснабжения ПАО «ФСК ЕЭС»
270	50:21:0060403:7961	3659	Объекты коммунального и складского значения	50:21:0060403:7961/чзу1	868	Размещение инженерных сооружений (размещение линейных объектов электроснабжения ПАО «Россети Московский регион»)
271	50:21:0060403:7964	1880	Объекты коммунального и складского значения	50:21:0060403:7964/чзу2	618	Размещение инженерных сооружений (размещение линейных объектов электроснабжения ПАО «Россети Московский регион»)

Порядковый № земельного участка	Кадастровый номер исходного земельного участка	Площадь исходного земельного участка, кв. м.	Вид разрешенного использования исходного земельного участка	Условный номер публичного сервитута (планируемого) постоянного сервитута	Площадь части земельного участка, кв. м.	Назначение сервитута
272	50:21:0060403:7964	1880	Объекты коммунального и складского значения	50:21:0060403:7964/чзу3	17	Размещение инженерных сооружений: 1. размещение линейных объектов электроснабжения ПАО «Россети Московский регион»; 2. размещение линейных объектов электроснабжения ПАО «ФСК ЕЭС»
273	50:21:0060403:7959	3775	Объекты коммунального и складского значения	50:21:0060403:7959/чзу1	17	Размещение инженерных сооружений (размещение линейных объектов электроснабжения ПАО «Россети Московский регион»)
274	50:21:0060403:7959	3775	Объекты коммунального и складского значения	50:21:0060403:7959/чзу2	1608	Размещение инженерных сооружений (размещение линейных объектов электроснабжения ПАО «Россети Московский регион»)

Порядковый № земельного участка	Кадастровый номер исходного земельного участка	Площадь исходного земельного участка, кв. м.	Вид разрешенного использования исходного земельного участка	Условный номер публичного сервитута (планируемого) постоянного сервитута	Площадь части земельного участка, кв. м.	Назначение сервитута
275	50:21:0060403:6277	5830	-	50:21:0060403:6277/чзу1	2313	Размещение инженерных сооружений (размещение линейных объектов электроснабжения ПАО «Россети Московский регион»)
276	50:21:0060403:6278	11481	-	50:21:0060403:6278/чзу1	3245	Размещение инженерных сооружений (размещение линейных объектов электроснабжения ПАО «Россети Московский регион»)
277	50:21:0060403:6373	6090	Объекты коммунального и складского значения	50:21:0060403:6373/чзу1	162	Размещение инженерных сооружений (размещение линейных объектов электроснабжения ПАО «Россети Московский регион»)
278	50:21:0060403:6372	4147	-	50:21:0060403:6372/чзу1	3160	Размещение инженерных сооружений (размещение линейных объектов электроснабжения ПАО «Россети Московский регион»)



Порядковый № земельного участка	Кадастровый номер исходного земельного участка	Площадь исходного земельного участка, кв. м.	Вид разрешенного использования исходного земельного участка	Условный номер публичного сервитута (планируемого) постоянного сервитута	Площадь части земельного участка, кв. м.	Назначение сервитута
279	50:21:0060403:6269	6676	-	50:21:0060403:6269/чзу1	2551	Размещение инженерных сооружений (размещение линейных объектов электроснабжения ПАО «Россети Московский регион»)
280	50:21:0060403:6268	7742	-	50:21:0060403:6268/чзу1	325	Размещение инженерных сооружений (размещение линейных объектов электроснабжения ПАО «Россети Московский регион»)
281	50:21:0060403:6255	17448	-	50:21:0060403:6255/чзу1	3775	Размещение инженерных сооружений (размещение линейных объектов электроснабжения ПАО «Россети Московский регион»)
282	50:21:0060501:321	1121	Для ведения личного подсобного хозяйства	50:21:0060501:321/чзу1	360	Размещение инженерных сооружений (размещение линейных объектов электроснабжения ПАО «ФСК ЕЭС»)

Порядковый № земельного участка	Кадастровый номер исходного земельного участка	Площадь исходного земельного участка, кв. м.	Вид разрешенного использования исходного земельного участка	Условный номер публичного сервитута (планируемого) постоянного сервитута	Площадь части земельного участка, кв. м.	Назначение сервитута
283	50:21:0060403:670	703	Для ведения личного подсобного хозяйства	50:21:0060403:670/чзу1	259	Размещение инженерных сооружений (размещение линейных объектов электроснабжения ПАО «ФСК ЕЭС»)
284	50:21:0060403	-	-	50:21:0060403/чзу3	2465	Размещение инженерных сооружений (размещение линейных объектов электроснабжения ПАО «ФСК ЕЭС»)
285	50:21:0060403:454	1350	Для ведения личного подсобного хозяйства	50:21:0060403:454/чзу3	52	Размещение инженерных сооружений (размещение линейных объектов электроснабжения ПАО «ФСК ЕЭС»)
286	50:21:0000000:41368	2200	-	50:21:0000000:41368/чзу1	1407	Размещение инженерных сооружений (размещение линейных объектов электроснабжения ПАО «ФСК ЕЭС»)
287	50:21:0060403:426	3000	Для размещения производственной базы	50:21:0060403:426/чзу1	530	Размещение инженерных сооружений (размещение линейных объектов электроснабжения ПАО «ФСК ЕЭС»)

Порядковый № земельного участка	Кадастровый номер исходного земельного участка	Площадь исходного земельного участка, кв. м.	Вид разрешенного использования исходного земельного участка	Условный номер публичного сервитута (планируемого) постоянного сервитута	Площадь части земельного участка, кв. м.	Назначение сервитута
288	50:21:0060403:8061	35	(3.1) коммунальное обслуживание	50:21:0060403:8061/чзу1	35	Размещение инженерных сооружений (размещение линейных объектов электроснабжения ПАО «ФСК ЕЭС»)
289	50:21:0000000:40929	3720	-	50:21:0000000:40929/чзу3	793	Размещение инженерных сооружений (размещение линейных объектов электроснабжения ПАО «ФСК ЕЭС»)
290	50:21:0000000:41011	117494	заготовка древесины (включая СОМ) <sup>107</sup>	50:21:0000000:41011/чзу3	8592	Размещение инженерных сооружений (размещение линейных объектов электроснабжения ПАО «ФСК ЕЭС»)

<sup>107</sup> заготовка и сбор недревесных лесных ресурсов; заготовка пищевых лесных ресурсов и сбор лекарственных растений; осуществление научно-исследовательской деятельности; образовательной деятельности; осуществление рекреационной деятельности; строительство и эксплуатация водохранилищ и иных искусственных водных объектов; а также гидротехнических сооружений и специализированных портов; строительство; реконструкция; эксплуатация линейных объектов; осуществление религиозной деятельности; изыскательные работы

Порядковый № земельного участка	Кадастровый номер исходного земельного участка	Площадь исходного земельного участка, кв. м.	Вид разрешенного использования исходного земельного участка	Условный номер публичного сервитута (планируемого) постоянного сервитута	Площадь части земельного участка, кв. м.	Назначение сервитута
291	50:21:0000000:28243	908433	заготовка древесины (включая СОМ) <sup>108</sup>	50:21:0000000:28243/чзу11	6136	Размещение инженерных сооружений (размещение линейных объектов электроснабжения ПАО «ФСК ЕЭС»)
292	50:21:0000000:28243	908433	заготовка древесины (включая СОМ) <sup>109</sup>	50:21:0000000:28243/чзу12	5190	Размещение инженерных сооружений (размещение линейных объектов электроснабжения ПАО «ФСК ЕЭС»)
293	50:21:0000000:28243	908433	заготовка древесины (включая СОМ) <sup>110</sup>	50:21:0000000:28243/чзу13	5995	Размещение инженерных сооружений (размещение линейных объектов электроснабжения ПАО «ФСК ЕЭС»)

<sup>108</sup> заготовка и сбор недревесных лесных ресурсов; заготовка пищевых лесных ресурсов и сбор лекарственных растений; осуществление научно-исследовательской деятельности; образовательной деятельности; осуществление рекреационной деятельности; строительство и эксплуатация водохранилищ и иных искусственных водных объектов; а также гидротехнических сооружений и специализированных портов; строительство; реконструкция; эксплуатация линейных объектов; осуществление религиозной деятельности; изыскательные работы

<sup>109</sup> заготовка и сбор недревесных лесных ресурсов; заготовка пищевых лесных ресурсов и сбор лекарственных растений; осуществление научно-исследовательской деятельности; образовательной деятельности; осуществление рекреационной деятельности; строительство и эксплуатация водохранилищ и иных искусственных водных объектов; а также гидротехнических сооружений и специализированных портов; строительство; реконструкция; эксплуатация линейных объектов; осуществление религиозной деятельности; изыскательные работы

<sup>110</sup> заготовка и сбор недревесных лесных ресурсов; заготовка пищевых лесных ресурсов и сбор лекарственных растений; осуществление научно-исследовательской деятельности; образовательной деятельности; осуществление рекреационной деятельности; строительство и эксплуатация водохранилищ и иных искусственных водных объектов; а также гидротехнических сооружений и специализированных портов; строительство; реконструкция; эксплуатация линейных объектов; осуществление религиозной деятельности; изыскательные работы

Порядковый № земельного участка	Кадастровый номер исходного земельного участка	Площадь исходного земельного участка, кв. м.	Вид разрешенного использования исходного земельного участка	Условный номер публичного сервитута (планируемого) постоянного сервитута	Площадь части земельного участка, кв. м.	Назначение сервитута
294	50:21:0060403:427	125300	Объекты инженерной, коммунальной и социальной инфраструктуры	50:21:0060403:427/чзу5	591	Размещение инженерных сооружений (размещение линейных объектов электроснабжения ПАО «ФСК ЕЭС»)
295	50:21:0060403:427	125300	Объекты инженерной, коммунальной и социальной инфраструктуры	50:21:0060403:427/чзу6	9606	Размещение инженерных сооружений (размещение линейных объектов электроснабжения ПАО «ФСК ЕЭС»)
296	50:21:0060403	-	-	50:21:0060403/чзу4	4	Размещение инженерных сооружений (размещение линейных объектов электроснабжения ПАО «ФСК ЕЭС»)
297	50:21:0060403:7958	10920	Объекты коммунального и складского значения	50:21:0060403:7958/чзу6	804	Размещение инженерных сооружений (размещение линейных объектов электроснабжения ПАО «ФСК ЕЭС»)
298	50:21:0060403:7958	10920	Объекты коммунального и складского значения	50:21:0060403:7958/чзу7	2629	Размещение инженерных сооружений (размещение линейных объектов электроснабжения ПАО «ФСК ЕЭС»)

Порядковый № земельного участка	Кадастровый номер исходного земельного участка	Площадь исходного земельного участка, кв. м.	Вид разрешенного использования исходного земельного участка	Условный номер публичного сервитута (планируемого) постоянного сервитута	Площадь части земельного участка, кв. м.	Назначение сервитута
299	50:21:0060403:7958	10920	Объекты коммунального и складского значения	50:21:0060403:7958/чзу8	3141	Размещение инженерных сооружений (размещение линейных объектов электроснабжения ПАО «ФСК ЕЭС»)
300	50:21:0060403:7964	1880	Объекты коммунального и складского значения	50:21:0060403:7964/чзу4	890	Размещение инженерных сооружений (размещение линейных объектов электроснабжения ПАО «ФСК ЕЭС»)
301	50:21:0060403:7960	3214	Объекты коммунального и складского значения	50:21:0060403:7960/чзу3	292	Размещение инженерных сооружений (размещение линейных объектов электроснабжения ПАО «ФСК ЕЭС»)
302	50:21:0060403:7959	3775	Объекты коммунального и складского значения	50:21:0060403:7959/чзу3	906	Размещение инженерных сооружений (размещение линейных объектов электроснабжения ПАО «ФСК ЕЭС»)
303	50:21:0060403:8556	798	Объекты коммунального и складского значения	50:21:0060403:8556/чзу1	58	Размещение инженерных сооружений (размещение линейных объектов электроснабжения ПАО «ФСК ЕЭС»)

Порядковый № земельного участка	Кадастровый номер исходного земельного участка	Площадь исходного земельного участка, кв. м.	Вид разрешенного использования исходного земельного участка	Условный номер публичного сервитута (планируемого) постоянного сервитута	Площадь части земельного участка, кв. м.	Назначение сервитута
304	50:21:0060403:8216	20920	-	50:21:0060403:8216/чзу1	7343	Размещение инженерных сооружений (размещение линейных объектов электроснабжения ПАО «ФСК ЕЭС»)
305	50:21:0060403:8538	6583	-	50:21:0060403:8538/чзу1	319	Размещение инженерных сооружений (размещение линейных объектов электроснабжения ПАО «ФСК ЕЭС»)
306	50:21:0060403:8538	6583	-	50:21:0060403:8538/чзу2	2480	Размещение инженерных сооружений (размещение линейных объектов электроснабжения ПАО «ФСК ЕЭС»)
307	50:21:0060403:8216	20920	-	50:21:0060403:8216/чзу2	2610	Размещение инженерных сооружений (размещение линейных объектов электроснабжения ПАО «ФСК ЕЭС»)
308	50:21:0060403:6523	17901	Производственные объекты, объекты коммунального и складского назначения	50:21:0060403:6523/чзу1	1569	Размещение инженерных сооружений (размещение линейных объектов электроснабжения ПАО «ФСК ЕЭС»)

Порядковый № земельного участка	Кадастровый номер исходного земельного участка	Площадь исходного земельного участка, кв. м.	Вид разрешенного использования исходного земельного участка	Условный номер публичного сервитута (планируемого) постоянного сервитута	Площадь части земельного участка, кв. м.	Назначение сервитута
309	50:21:0060403:8538	6583	-	50:21:0060403:8538/чзу3	604	Размещение инженерных сооружений (размещение линейных объектов электроснабжения ПАО «ФСК ЕЭС»)
310	50:21:0060403:8217	10766	Производственные объекты, объекты коммунального и складского назначения	50:21:0060403:8217/чзу1	18	Размещение инженерных сооружений (размещение линейных объектов электроснабжения ПАО «ФСК ЕЭС»)
311	50:21:0060403:8631	19690	-	50:21:0060403:8631/чзу1	969	Размещение инженерных сооружений (размещение линейных объектов электроснабжения ПАО «ФСК ЕЭС»)
312	50:21:0060403	-	-	50:21:0060403/чзу5	9893	Размещение инженерных сооружений (размещение линейных объектов электроснабжения ПАО «ФСК ЕЭС»)
313	50:21:0060403:8632	6000	Производственные объекты, объекты коммунального и складского назначения	50:21:0060403:8632/чзу1	895	Размещение инженерных сооружений (размещение линейных объектов электроснабжения ПАО «ФСК ЕЭС»)



Порядковый № земельного участка	Кадастровый номер исходного земельного участка	Площадь исходного земельного участка, кв. м.	Вид разрешенного использования исходного земельного участка	Условный номер публичного сервитута (планируемого) постоянного сервитута	Площадь части земельного участка, кв. м.	Назначение сервитута
314	50:21:0000000:45121	19690	-	50:21:0000000:45121/чзу1	431	Размещение инженерных сооружений (размещение линейных объектов электроснабжения ПАО «ФСК ЕЭС»)
315	50:21:0060403:80	2643000	Для сельскохозяйственного производства	50:21:0060403:80/чзу1	44116	Размещение инженерных сооружений (размещение линейных объектов электроснабжения ПАО «ФСК ЕЭС»)
316	50:21:0060403:80	2643000	Для сельскохозяйственного производства	50:21:0060403:80/чзу2	1183	Размещение инженерных сооружений (размещение линейных объектов электроснабжения ПАО «ФСК ЕЭС»)
317	50:21:0060403:80	2643000	Для сельскохозяйственного производства	50:21:0060403:80/чзу3	312	Размещение инженерных сооружений (размещение линейных объектов электроснабжения ПАО «ФСК ЕЭС»)
318	50:21:0060403:80	2643000	Для сельскохозяйственного производства	50:21:0060403:80/чзу4	2399	Размещение инженерных сооружений (размещение линейных объектов электроснабжения ПАО «ФСК ЕЭС»)

Порядковый № земельного участка	Кадастровый номер исходного земельного участка	Площадь исходного земельного участка, кв. м.	Вид разрешенного использования исходного земельного участка	Условный номер публичного сервитута (планируемого) постоянного сервитута	Площадь части земельного участка, кв. м.	Назначение сервитута
319	50:21:0060403:80	2643000	Для сельскохозяйственного производства	50:21:0060403:80/чзу5	557	Размещение инженерных сооружений (размещение линейных объектов электроснабжения ПАО «ФСК ЕЭС»)
320	50:21:0060403	-	-	50:21:0060403/чзу6	8	Размещение инженерных сооружений (размещение линейных объектов электроснабжения ПАО «ФСК ЕЭС»)
321	50:21:0060403	-	-	50:21:0060403/чзу7	95	Размещение инженерных сооружений (размещение линейных объектов электроснабжения ПАО «ФСК ЕЭС»)
322	50:21:0060403	-	-	50:21:0060403/чзу8	329	Размещение инженерных сооружений (размещение линейных объектов электроснабжения ПАО «ФСК ЕЭС»)
323	50:21:0060403:7944	21680	Автомобильный транспорт	50:21:0060403:7944/чзу1	1087	Размещение инженерных сооружений (размещение линейных объектов электроснабжения ПАО «ФСК ЕЭС»)

Порядковый № земельного участка	Кадастровый номер исходного земельного участка	Площадь исходного земельного участка, кв. м.	Вид разрешенного использования исходного земельного участка	Условный номер публичного сервитута (планируемого) постоянного сервитута	Площадь части земельного участка, кв. м.	Назначение сервитута
324	50:21:0060403:7944	21680	Автомобильный транспорт	50:21:0060403:7944/чзу2	740	Размещение инженерных сооружений (размещение линейных объектов электроснабжения ПАО «ФСК ЕЭС»)
325	50:21:0060403:7944	21680	Автомобильный транспорт	50:21:0060403:7944/чзу3	4	Размещение инженерных сооружений (размещение линейных объектов электроснабжения ПАО «ФСК ЕЭС»)
326	50:21:0000000:28243	908433	Заготовка древесины (включая СОМ) <sup>111</sup>	50:21:0000000:28243/чзу14	17052	Размещение инженерных сооружений (размещение линейных объектов электроснабжения ПАО «ФСК ЕЭС»)
327	50:21:0060403	-	-	50:21:0060403/чзу9	250	Размещение инженерных сооружений (размещение линейных объектов электроснабжения ПАО «ФСК ЕЭС»)

<sup>111</sup> заготовка и сбор недревесных лесных ресурсов; заготовка пищевых лесных ресурсов и сбор лекарственных растений; осуществление научно-исследовательской деятельности; образовательной деятельности; осуществление рекреационной деятельности; строительство и эксплуатация водохранилищ и иных искусственных водных объектов; а также гидротехнических сооружений и специализированных портов; строительство; реконструкция; эксплуатация линейных объектов; осуществление религиозной деятельности; изыскательные работы

Порядковый № земельного участка	Кадастровый номер исходного земельного участка	Площадь исходного земельного участка, кв. м.	Вид разрешенного использования исходного земельного участка	Условный номер публичного сервитута (планируемого) постоянного сервитута	Площадь части земельного участка, кв. м.	Назначение сервитута
328	50:21:0060403	-	-	50:21:0060403/чзу10	12	Размещение инженерных сооружений (размещение линейных объектов электроснабжения ПАО «ФСК ЕЭС»)
329	50:21:0060403:427	125300	Объекты инженерной, коммунальной и социальной инфраструктуры	50:21:0060403:427/чзу7	40	Размещение инженерных сооружений (размещение линейных объектов электроснабжения ПАО «ФСК ЕЭС»)
330	50:21:0000000:28243	908433	Заготовка древесины (включая СОМ) <sup>112</sup>	50:21:0000000:28243/чзу15	248	Размещение инженерных сооружений (размещение линейных объектов электроснабжения ПАО «ФСК ЕЭС»)
331	50:21:0060403	-	-	50:21:0060403/чзу11	41	Размещение инженерных сооружений (размещение линейных объектов электроснабжения ПАО «ФСК ЕЭС»)

<sup>112</sup> заготовка и сбор недревесных лесных ресурсов; заготовка пищевых лесных ресурсов и сбор лекарственных растений; осуществление научно-исследовательской деятельности; образовательной деятельности; осуществление рекреационной деятельности; строительство и эксплуатация водохранилищ и иных искусственных водных объектов; а также гидротехнических сооружений и специализированных портов; строительство; реконструкция; эксплуатация линейных объектов; осуществление религиозной деятельности; изыскательные работы

Порядковый № земельного участка	Кадастровый номер исходного земельного участка	Площадь исходного земельного участка, кв. м.	Вид разрешенного использования исходного земельного участка	Условный номер публичного сервитута (планируемого) постоянного сервитута	Площадь части земельного участка, кв. м.	Назначение сервитута
332	50:21:0060403	-	-	50:21:0060403/чзу12	40	Размещение инженерных сооружений (размещение линейных объектов электроснабжения ПАО «ФСК ЕЭС»)
333	50:21:0000000:28243	908433	Заготовка древесины (включая СОМ) <sup>113</sup>	50:21:0000000:28243/чзу16	92	Размещение инженерных сооружений (размещение линейных объектов электроснабжения ПАО «ФСК ЕЭС»)
334	50:21:0060403	-	-	50:21:0060403/чзу13	607	Размещение инженерных сооружений (размещение линейных объектов электроснабжения ПАО «ФСК ЕЭС»)
335	50:21:0060403:427	125300	Объекты инженерной, коммунальной и социальной инфраструктуры	50:21:0060403:427/чзу8	5720	Размещение инженерных сооружений (размещение линейных объектов электроснабжения ПАО «ФСК ЕЭС»)

<sup>113</sup> заготовка и сбор недревесных лесных ресурсов; заготовка пищевых лесных ресурсов и сбор лекарственных растений; осуществление научно-исследовательской деятельности; образовательной деятельности; осуществление рекреационной деятельности; строительство и эксплуатация водохранилищ и иных искусственных водных объектов; а также гидротехнических сооружений и специализированных портов; строительство; реконструкция; эксплуатация линейных объектов; осуществление религиозной деятельности; изыскательные работы

Порядковый № земельного участка	Кадастровый номер исходного земельного участка	Площадь исходного земельного участка, кв. м.	Вид разрешенного использования исходного земельного участка	Условный номер публичного сервитута (планируемого) постоянного сервитута	Площадь части земельного участка, кв. м.	Назначение сервитута
336	50:21:0060403	-	-	50:21:0060403/чзу14	238	Размещение инженерных сооружений (размещение линейных объектов электроснабжения ПАО «ФСК ЕЭС»)
337	50:21:0060403	-	-	50:21:0060403/чзу15	4	Размещение инженерных сооружений (размещение линейных объектов электроснабжения ПАО «ФСК ЕЭС»)
338	50:21:0060403	-	-	50:21:0060403/чзу16	4	Размещение инженерных сооружений (размещение линейных объектов электроснабжения ПАО «ФСК ЕЭС»)
339	50:21:0060403:427	125300	Объекты инженерной, коммунальной и социальной инфраструктуры	50:21:0060403:427/чзу9	17598	Размещение инженерных сооружений (размещение линейных объектов электроснабжения ПАО «ФСК ЕЭС»)
340	50:21:0060403:3291	13	-	50:21:0060403:3291/чзу1	13	Размещение инженерных сооружений (размещение линейных объектов электроснабжения ПАО «ФСК ЕЭС»)

Порядковый № земельного участка	Кадастровый номер исходного земельного участка	Площадь исходного земельного участка, кв. м.	Вид разрешенного использования исходного земельного участка	Условный номер публичного сервитута (планируемого) постоянного сервитута	Площадь части земельного участка, кв. м.	Назначение сервитута
341	50:21:0060403	-	-	50:21:0060403/чзу17	4	Размещение инженерных сооружений (размещение линейных объектов электроснабжения ПАО «ФСК ЕЭС»)
342	50:21:0060403	-	-	50:21:0060403/чзу18	3	Размещение инженерных сооружений (размещение линейных объектов электроснабжения ПАО «ФСК ЕЭС»)
343	50:21:0060403:427	125300	Объекты инженерной, коммунальной и социальной инфраструктуры	50:21:0060403:427/чзу10	434	Размещение инженерных сооружений (размещение линейных объектов электроснабжения ПАО «ФСК ЕЭС»)
344	50:21:0060403	-	-	50:21:0060403/чзу19	83	Размещение инженерных сооружений (размещение линейных объектов электроснабжения ПАО «ФСК ЕЭС»)
345	50:21:0060403	-	-	50:21:0060403/чзу20	5306	Размещение инженерных сооружений (размещение линейных объектов электроснабжения ПАО «ФСК ЕЭС»)

Порядковый № земельного участка	Кадастровый номер исходного земельного участка	Площадь исходного земельного участка, кв. м.	Вид разрешенного использования исходного земельного участка	Условный номер публичного сервитута (планируемого) постоянного сервитута	Площадь части земельного участка, кв. м.	Назначение сервитута
346	50:21:0060403	-	-	50:21:0060403/чзу21	3218	Размещение инженерных сооружений (размещение линейных объектов электроснабжения ПАО «ФСК ЕЭС»)
347	50:21:0060403:3290	79	Для размещения, обслуживания и эксплуатации опоры № 8 ЛЭП 110 кВ «Пахра-Тураево» отпайка на подстанцию 110 кВ «Молоково» № 755/№ 10 ЛЭП 110 кВ «Яковлево-Тураево» отпайка на подстанцию 110 кВ «Молоково» № 755	50:21:0060403:3290/чзу1	79	Размещение инженерных сооружений (размещение линейных объектов электроснабжения ПАО «ФСК ЕЭС»)
348	50:21:0060403:8216	20920	-	50:21:0060403:8216/чзу3	2813	Размещение инженерных сооружений (размещение линейных объектов электроснабжения ПАО «ФСК ЕЭС»)
349	50:21:0060403:8630	3150	Склады	50:21:0060403:8630/чзу1	469	Размещение инженерных сооружений (размещение линейных объектов электроснабжения ПАО «ФСК ЕЭС»)



Порядковый № земельного участка	Кадастровый номер исходного земельного участка	Площадь исходного земельного участка, кв. м.	Вид разрешенного использования исходного земельного участка	Условный номер публичного сервитута (планируемого) постоянного сервитута	Площадь части земельного участка, кв. м.	Назначение сервитута
350	50:21:0060403:8110	7948	Производственные объекты, объекты коммунального и складского назначения	50:21:0060403:8110/чзу1	523	Размещение инженерных сооружений (размещение линейных объектов электроснабжения ПАО «ФСК ЕЭС»)
351	50:21:0060403:8217	10766	Производственные объекты, объекты коммунального и складского назначения	50:21:0060403:8217/чзу2	5351	Размещение инженерных сооружений (размещение линейных объектов электроснабжения ПАО «ФСК ЕЭС»)
352	50:21:0060403:8217	10766	Производственные объекты, объекты коммунального и складского назначения	50:21:0060403:8217/чзу3	2563	Размещение инженерных сооружений (размещение линейных объектов электроснабжения ПАО «ФСК ЕЭС»)
353	50:21:0060403:8631	19690	-	50:21:0060403:8631/чзу2	588	Размещение инженерных сооружений (размещение линейных объектов электроснабжения ПАО «ФСК ЕЭС»)
354	50:21:0060403:8631	19690	-	50:21:0060403:8631/чзу3	5	Размещение инженерных сооружений (размещение линейных объектов электроснабжения ПАО «ФСК ЕЭС»)

Порядковый № земельного участка	Кадастровый номер исходного земельного участка	Площадь исходного земельного участка, кв. м.	Вид разрешенного использования исходного земельного участка	Условный номер публичного сервитута (планируемого) постоянного сервитута	Площадь части земельного участка, кв. м.	Назначение сервитута
355	50:21:0060403	-	-	50:21:0060403/чзу22	371	Размещение инженерных сооружений (размещение линейных объектов электроснабжения ПАО «ФСК ЕЭС»)
356	50:21:0060403:8217	10766	Производственные объекты, объекты коммунального и складского назначения	50:21:0060403:8217/чзу4	110	Размещение инженерных сооружений (размещение линейных объектов электроснабжения ПАО «ФСК ЕЭС»)
357	50:21:0060403:8631	19690	-	50:21:0060403:8631/чзу4	2286	Размещение инженерных сооружений (размещение линейных объектов электроснабжения ПАО «ФСК ЕЭС»)
358	50:21:0060403	-	-	50:21:0060403/чзу23	43	Размещение инженерных сооружений (размещение линейных объектов электроснабжения ПАО «ФСК ЕЭС»)
359	50:21:0060403	-	-	50:21:0060403/чзу24	839	Размещение инженерных сооружений (размещение линейных объектов электроснабжения ПАО «ФСК ЕЭС»)

Порядковый № земельного участка	Кадастровый номер исходного земельного участка	Площадь исходного земельного участка, кв. м.	Вид разрешенного использования исходного земельного участка	Условный номер публичного сервитута (планируемого) постоянного сервитута	Площадь части земельного участка, кв. м.	Назначение сервитута
360	50:21:0060403:8631	19690	-	50:21:0060403:8631/чзу5	803	Размещение инженерных сооружений (размещение линейных объектов электроснабжения ПАО «ФСК ЕЭС»)
361	50:21:0060403	-	-	50:21:0060403/чзу25	18929	Размещение инженерных сооружений (размещение линейных объектов электроснабжения ПАО «ФСК ЕЭС»)
362	50:21:0060403	-	-	50:21:0060403/чзу26	13962	Размещение инженерных сооружений (размещение линейных объектов электроснабжения ПАО «ФСК ЕЭС»)
363	50:21:0000000:45004	19690	-	50:21:0000000:45004/чзу1	1105	Размещение инженерных сооружений (размещение линейных объектов электроснабжения ПАО «ФСК ЕЭС»)
364	50:21:0060403:8631	19690	-	50:21:0060403:8631/чзу6	2383	Размещение инженерных сооружений (размещение линейных объектов электроснабжения ПАО «ФСК ЕЭС»)

Порядковый № земельного участка	Кадастровый номер исходного земельного участка	Площадь исходного земельного участка, кв. м.	Вид разрешенного использования исходного земельного участка	Условный номер публичного сервитута (планируемого) постоянного сервитута	Площадь части земельного участка, кв. м.	Назначение сервитута
365	50:21:0000000:45004	19690	-	50:21:0000000:45004/чзу2	5	Размещение инженерных сооружений (размещение линейных объектов электроснабжения ПАО «ФСК ЕЭС»)
366	50:21:0060403:8507	1164	Индивидуальные жилые дома, гаражи	50:21:0060403:8507/чзу1	1	Размещение инженерных сооружений (размещение линейных объектов электроснабжения ПАО «ФСК ЕЭС»)
367	50:21:0060403:8516	26140	Индивидуальные жилые дома, гаражи	50:21:0060403:8516/чзу1	3	Размещение инженерных сооружений (размещение линейных объектов электроснабжения ПАО «ФСК ЕЭС»)
368	50:53:0020106	-	-	50:53:0020106/чзу1	229	Размещение инженерных сооружений (размещение линейных объектов электроснабжения ПАО «Россети Московский регион»)

Порядковый № земельного участка	Кадастровый номер исходного земельного участка	Площадь исходного земельного участка, кв. м.	Вид разрешенного использования исходного земельного участка	Условный номер публичного сервитута (планируемого) постоянного сервитута	Площадь части земельного участка, кв. м.	Назначение сервитута
369	50:53:0020106:142	15283	Для сельскохозяйственного производства	50:53:0020106:142/чзу1	41	Размещение инженерных сооружений (размещение линейных объектов электроснабжения ПАО «Россети Московский регион»)
370	50:53:0020106:22	501157	-	50:53:0020106:22/чзу1	10911	Размещение инженерных сооружений (размещение линейных объектов электроснабжения ПАО «Россети Московский регион»)
371	50:53:0020106:22	501157	-	50:53:0020106:22/чзу2	3158	Размещение инженерных сооружений (размещение линейных объектов электроснабжения ПАО «Россети Московский регион»)
372	50:53:0020106:22	501157	-	50:53:0020106:22/чзу3	491	Размещение инженерных сооружений (размещение линейных объектов электроснабжения ПАО «Россети Московский регион»)

Порядковый № земельного участка	Кадастровый номер исходного земельного участка	Площадь исходного земельного участка, кв. м.	Вид разрешенного использования исходного земельного участка	Условный номер публичного сервитута (планируемого) постоянного сервитута	Площадь части земельного участка, кв. м.	Назначение сервитута
373	50:53:0020106:22	501157	-	50:53:0020106:22/чзу4	971	Размещение инженерных сооружений (размещение линейных объектов электроснабжения ПАО «Россети Московский регион»)
374	50:53:0020106:22	501157	-	50:53:0020106:22/чзу5	17589	Размещение инженерных сооружений (размещение линейных объектов электроснабжения ПАО «Россети Московский регион»)
375	50:53:0020106:150	18059	-	50:53:0020106:150/чзу1	57	Размещение инженерных сооружений (размещение линейных объектов электроснабжения ПАО «Россети Московский регион»)
376	50:53:0000000:7409	1116948	Территория размещения городских лесов	50:53:0000000:7409/чзу1	5059	Размещение инженерных сооружений (размещение линейных объектов электроснабжения ПАО «Россети Московский регион»)

Порядковый № земельного участка	Кадастровый номер исходного земельного участка	Площадь исходного земельного участка, кв. м.	Вид разрешенного использования исходного земельного участка	Условный номер публичного сервитута (планируемого) постоянного сервитута	Площадь части земельного участка, кв. м.	Назначение сервитута
377	50:53:0000000:7409	1116948	Территория размещения городских лесов	50:53:0000000:7409/чзу2	339	Размещение инженерных сооружений (размещение линейных объектов электроснабжения ПАО «Россети Московский регион»)
378	50:53:0000000:7409	1116948	Территория размещения городских лесов	50:53:0000000:7409/чзу3	1364	Размещение инженерных сооружений (размещение линейных объектов электроснабжения ПАО «Россети Московский регион»)
379	50:53:0000000:7409	1116948	Территория размещения городских лесов	50:53:0000000:7409/чзу4	17	Размещение инженерных сооружений (размещение линейных объектов электроснабжения ПАО «Россети Московский регион»)
380	50:53:0000000:7441	224577	-	50:53:0000000:7441/чзу1	2007	Размещение инженерных сооружений (размещение линейных объектов электроснабжения ПАО «Россети Московский регион»)

Порядковый № земельного участка	Кадастровый номер исходного земельного участка	Площадь исходного земельного участка, кв. м.	Вид разрешенного использования исходного земельного участка	Условный номер публичного сервитута (планируемого) постоянного сервитута	Площадь части земельного участка, кв. м.	Назначение сервитута
381	50:53:0000000:7441	224577	-	50:53:0000000:7441/чзу2	5	Размещение инженерных сооружений (размещение линейных объектов электроснабжения ПАО «Россети Московский регион»)
382	50:53:0000000:7441	224577	-	50:53:0000000:7441/чзу3	5	Размещение инженерных сооружений (размещение линейных объектов электроснабжения ПАО «Россети Московский регион»)
383	50:53:0020106	-	-	50:53:0020106/чзу2	73	Размещение инженерных сооружений (размещение линейных объектов электроснабжения ПАО «Россети Московский регион»)
384	50:53:0000000:7441	224577	-	50:53:0000000:7441/чзу4	470	Размещение инженерных сооружений (размещение линейных объектов электроснабжения ПАО «Россети Московский регион»)



Порядковый № земельного участка	Кадастровый номер исходного земельного участка	Площадь исходного земельного участка, кв. м.	Вид разрешенного использования исходного земельного участка	Условный номер публичного сервитута (планируемого) постоянного сервитута	Площадь части земельного участка, кв. м.	Назначение сервитута
385	50:22:0020101:11318	1556800	заготовка древесины <sup>114</sup>	50:22:0020101:11318/чзу1	172	Размещение инженерных сооружений (размещение линейных объектов электроснабжения ПАО «Россети Московский регион»)
386	50:22:0020101:11318	1556800	заготовка древесины <sup>115</sup>	50:22:0020101:11318/чзу2	404	Размещение инженерных сооружений (размещение линейных объектов электроснабжения ПАО «Россети Московский регион»)

<sup>114</sup> заготовка живицы; заготовка и сбор недревесных лесных ресурсов; заготовка пищевых лесных ресурсов и сбор лекарственных растений; ведение сельского хозяйства (сенокосение, пчеловодство) (части кварталов 63-65); осуществление научно- исследовательской деятельности, образовательной деятельности; осуществление рекреационной деятельности; выращивание лесных плодовых, ягодных, декоративных растений, лекарственных растений; выращивание посадочного материала лесных растений (саженцев, сеянцев); строительство и эксплуатация водохранилищ и иных искусственных водных объектов, а также гидротехнических сооружений и специализированных; строительство, реконструкция, эксплуатация линейных объектов; осуществление религиозной деятельности; изыскательские работы

<sup>115</sup> заготовка живицы; заготовка и сбор недревесных лесных ресурсов; заготовка пищевых лесных ресурсов и сбор лекарственных растений; ведение сельского хозяйства (сенокосение, пчеловодство) (части кварталов 63-65); осуществление научно- исследовательской деятельности, образовательной деятельности; осуществление рекреационной деятельности; выращивание лесных плодовых, ягодных, декоративных растений, лекарственных растений; выращивание посадочного материала лесных растений (саженцев, сеянцев); строительство и эксплуатация водохранилищ и иных искусственных водных объектов, а также гидротехнических сооружений и специализированных; строительство, реконструкция, эксплуатация линейных объектов; осуществление религиозной деятельности; изыскательские работы

Порядковый № земельного участка	Кадастровый номер исходного земельного участка	Площадь исходного земельного участка, кв. м.	Вид разрешенного использования исходного земельного участка	Условный номер публичного сервитута (планируемого) постоянного сервитута	Площадь части земельного участка, кв. м.	Назначение сервитута
387	50:22:0020101	-	-	50:22:0020101/чзу1	7	Размещение инженерных сооружений (размещение линейных объектов электроснабжения ПАО «Россети Московский регион»)
388	50:53:0020106	-	-	50:53:0020106/чзу3	3756	Размещение инженерных сооружений (размещение линейных объектов электроснабжения ПАО «Россети Московский регион»)
389	50:22:0020101:10382	5810	заготовка древесины (включая СОМ) <sup>116</sup>	50:22:0020101:10382/чзу1	234	Размещение инженерных сооружений (размещение линейных объектов электроснабжения ПАО «Россети Московский регион»)

<sup>116</sup> заготовка и сбор недревесных лесных ресурсов; заготовка пищевых лесных ресурсов и сбор лекарственных растений; ведение сельского хозяйства (сенокошение, пчеловодство); осуществление научно-исследовательской деятельности; осуществление рекреационной деятельности; выращивание посадочного материала лесных растений (саженцев, сеянцев); строительство и эксплуатация водохранилищ и иных искусственных водных объектов, а также гидротехнических сооружений, морских портов, морских терминалов, речных портов, причалов; строительство, реконструкция, эксплуатация линейных объектов; осуществление религиозной деятельности; изыскательские работы

Порядковый № земельного участка	Кадастровый номер исходного земельного участка	Площадь исходного земельного участка, кв. м.	Вид разрешенного использования исходного земельного участка	Условный номер публичного сервитута (планируемого) постоянного сервитута	Площадь части земельного участка, кв. м.	Назначение сервитута
390	50:53:0000000:7553	119	Заготовка древесины (включая СОМ) <sup>117</sup>	50:53:0000000:7553/чзу1	56	Размещение инженерных сооружений (размещение линейных объектов электроснабжения ПАО «Россети Московский регион»)
391	50:22:0020101:11318	1556800	Заготовка древесины <sup>118</sup>	50:22:0020101:11318/чзу3	1654	Размещение инженерных сооружений (размещение линейных объектов электроснабжения ПАО «Россети Московский регион»)
392	50:53:0020106:62	15991	Под здание подстанции ПС 110 кВ «Лыткарино» № 174	50:53:0020106:62/чзу1	379	Размещение инженерных сооружений (размещение линейных объектов электроснабжения ПАО «Россети Московский регион»)

<sup>117</sup> заготовка и сбор недревесных лесных ресурсов; заготовка пищевых лесных ресурсов и сбор лекарственных растений; ведение сельского хозяйства (сенокошение, пчеловодство); осуществление научно-исследовательской деятельности; осуществление рекреационной деятельности; выращивание посадочного материала лесных растений (саженцев, семян); строительство и эксплуатация водохранилищ и иных искусственных водных объектов, а также гидротехнических сооружений, морских портов, морских терминалов, речных портов, причалов; строительство, реконструкция, эксплуатация линейных объектов; осуществление религиозной деятельности; изыскательские работы

<sup>118</sup> заготовка живицы; заготовка и сбор недревесных лесных ресурсов; заготовка пищевых лесных ресурсов и сбор лекарственных растений; ведение сельского хозяйства (сенокошение, пчеловодство) (части кварталов 63-65); осуществление научно-исследовательской деятельности, образовательной деятельности; осуществление рекреационной деятельности; выращивание лесных плодовых, ягодных, декоративных растений, лекарственных растений; выращивание посадочного материала лесных растений (саженцев, семян); строительство и эксплуатация водохранилищ и иных искусственных водных объектов, а также гидротехнических сооружений и специализированных; строительство, реконструкция, эксплуатация линейных объектов; осуществление религиозной деятельности; изыскательские работы

Порядковый № земельного участка	Кадастровый номер исходного земельного участка	Площадь исходного земельного участка, кв. м.	Вид разрешенного использования исходного земельного участка	Условный номер публичного сервитута (планируемого) постоянного сервитута	Площадь части земельного участка, кв. м.	Назначение сервитута
393	50:22:0000000:96693	3439367	Заготовка древесины (включая СОМ) <sup>119</sup>	50:22:0000000:96693/чзу1	6935	Размещение инженерных сооружений (размещение линейных объектов электроснабжения ПАО «Россети Московский регион»)
394	50:22:0000000:96693	3439367	Заготовка древесины (включая СОМ) <sup>120</sup>	50:22:0000000:96693/чзу2	3892	Размещение инженерных сооружений (размещение линейных объектов электроснабжения ПАО «Россети Московский регион»)

<sup>119</sup> заготовка и сбор недревесных лесных ресурсов; заготовка пищевых лесных ресурсов и сбор лекарственных растений; осуществление научно-исследовательской деятельности, образовательной деятельности; осуществление рекреационной деятельности; строительство и эксплуатация водохранилищ и иных искусственных водных объектов, а также гидротехнических сооружений и специализированных портов; строительство, реконструкция, эксплуатация линейных объектов; осуществление религиозной деятельности; изыскательские работы

<sup>120</sup> заготовка и сбор недревесных лесных ресурсов; заготовка пищевых лесных ресурсов и сбор лекарственных растений; осуществление научно-исследовательской деятельности, образовательной деятельности; осуществление рекреационной деятельности; строительство и эксплуатация водохранилищ и иных искусственных водных объектов, а также гидротехнических сооружений и специализированных портов; строительство, реконструкция, эксплуатация линейных объектов; осуществление религиозной деятельности; изыскательские работы

Порядковый № земельного участка	Кадастровый номер исходного земельного участка	Площадь исходного земельного участка, кв. м.	Вид разрешенного использования исходного земельного участка	Условный номер публичного сервитута (планируемого) постоянного сервитута	Площадь части земельного участка, кв. м.	Назначение сервитута
395	50:22:0000000:96693	3439367	Заготовка древесины (включая СОМ) <sup>121</sup>	50:22:0000000:96693/чзу3	2579	Размещение инженерных сооружений (размещение линейных объектов электроснабжения ПАО «Россети Московский регион»)
396	50:22:0000000:96693	3439367	заготовка древесины (включая СОМ) <sup>122</sup>	50:22:0000000:96693/чзу4	333	Размещение инженерных сооружений (размещение линейных объектов электроснабжения ПАО «Россети Московский регион»)

<sup>121</sup> заготовка и сбор недревесных лесных ресурсов; заготовка пищевых лесных ресурсов и сбор лекарственных растений; осуществление научно-исследовательской деятельности, образовательной деятельности; осуществление рекреационной деятельности; строительство и эксплуатация водохранилищ и иных искусственных водных объектов, а также гидротехнических сооружений и специализированных портов; строительство, реконструкция, эксплуатация линейных объектов; осуществление религиозной деятельности; изыскательские работы

<sup>122</sup> заготовка и сбор недревесных лесных ресурсов; заготовка пищевых лесных ресурсов и сбор лекарственных растений; осуществление научно-исследовательской деятельности, образовательной деятельности; осуществление рекреационной деятельности; строительство и эксплуатация водохранилищ и иных искусственных водных объектов, а также гидротехнических сооружений и специализированных портов; строительство, реконструкция, эксплуатация линейных объектов; осуществление религиозной деятельности; изыскательские работы

Порядковый № земельного участка	Кадастровый номер исходного земельного участка	Площадь исходного земельного участка, кв. м.	Вид разрешенного использования исходного земельного участка	Условный номер публичного сервитута (планируемого) постоянного сервитута	Площадь части земельного участка, кв. м.	Назначение сервитута
397	50:22:0000000:96693	3439367	заготовка древесины (включая СОМ) <sup>123</sup>	50:22:0000000:96693/чзу5	1641	Размещение инженерных сооружений (размещение линейных объектов электроснабжения ПАО «Россети Московский регион»)
398	50:22:0000000:96693	3439367	заготовка древесины (включая СОМ) <sup>124</sup>	50:22:0000000:96693/чзу6	756	Размещение инженерных сооружений (размещение линейных объектов электроснабжения ПАО «Россети Московский регион»)
399	50:22:0040602:65	26638	для жилищного строительства	50:22:0040602:65/чзу1	607	Размещение инженерных сооружений (размещение линейных объектов электроснабжения ПАО «Россети Московский регион»)

<sup>123</sup> заготовка и сбор недревесных лесных ресурсов; заготовка пищевых лесных ресурсов и сбор лекарственных растений; осуществление научно-исследовательской деятельности, образовательной деятельности; осуществление рекреационной деятельности; строительство и эксплуатация водохранилищ и иных искусственных водных объектов, а также гидротехнических сооружений и специализированных портов; строительство, реконструкция, эксплуатация линейных объектов; осуществление религиозной деятельности; изыскательские работы

<sup>124</sup> заготовка и сбор недревесных лесных ресурсов; заготовка пищевых лесных ресурсов и сбор лекарственных растений; осуществление научно-исследовательской деятельности, образовательной деятельности; осуществление рекреационной деятельности; строительство и эксплуатация водохранилищ и иных искусственных водных объектов, а также гидротехнических сооружений и специализированных портов; строительство, реконструкция, эксплуатация линейных объектов; осуществление религиозной деятельности; изыскательские работы

Порядковый № земельного участка	Кадастровый номер исходного земельного участка	Площадь исходного земельного участка, кв. м.	Вид разрешенного использования исходного земельного участка	Условный номер публичного сервитута (планируемого) постоянного сервитута	Площадь части земельного участка, кв. м.	Назначение сервитута
400	50:22:0040602:65	26638	для жилищного строительства	50:22:0040602:65/чзу2	553	Размещение инженерных сооружений (размещение линейных объектов электроснабжения ПАО «Россети Московский регион»)
401	50:22:0000000:107088	147600	Для жилищного строительства	50:22:0000000:107088/чзу1	126	Размещение инженерных сооружений (размещение линейных объектов электроснабжения ПАО «Россети Московский регион»)
402	50:22:0040603	-	-	50:22:0040603/чзу1	10	Размещение инженерных сооружений (размещение линейных объектов электроснабжения ПАО «Россети Московский регион»)
403	50:22:0040602:65	26638	Для жилищного строительства	50:22:0040602:65/чзу3	11	Размещение инженерных сооружений (размещение линейных объектов электроснабжения ПАО «Россети Московский регион»)

Порядковый № земельного участка	Кадастровый номер исходного земельного участка	Площадь исходного земельного участка, кв. м.	Вид разрешенного использования исходного земельного участка	Условный номер публичного сервитута (планируемого) постоянного сервитута	Площадь части земельного участка, кв. м.	Назначение сервитута
404	50:22:0000000:107088	147600	Для жилищного строительства	50:22:0000000:107088/чзу2	365	Размещение инженерных сооружений (размещение линейных объектов электроснабжения ПАО «Россети Московский регион»)
405	50:22:0040602:65	26638	Для жилищного строительства	50:22:0040602:65/чзу4	73	Размещение инженерных сооружений (размещение линейных объектов электроснабжения ПАО «Россети Московский регион»)
406	50:22:0000000:107088	147600	Для жилищного строительства	50:22:0000000:107088/чзу3	115	Размещение инженерных сооружений (размещение линейных объектов электроснабжения ПАО «Россети Московский регион»)
407	50:22:0000000:107088	147600	Для жилищного строительства	50:22:0000000:107088/чзу4	1	Размещение инженерных сооружений (размещение линейных объектов электроснабжения ПАО «Россети Московский регион»)



Порядковый № земельного участка	Кадастровый номер исходного земельного участка	Площадь исходного земельного участка, кв. м.	Вид разрешенного использования исходного земельного участка	Условный номер публичного сервитута (планируемого) постоянного сервитута	Площадь части земельного участка, кв. м.	Назначение сервитута
408	50:22:0000000:107088	147600	Для жилищного строительства	50:22:0000000:107088/чзу5	14	Размещение инженерных сооружений (размещение линейных объектов электроснабжения ПАО «Россети Московский регион»)
409	50:22:0000000:107088	147600	Для жилищного строительства	50:22:0000000:107088/чзу6	1176	Размещение инженерных сооружений (размещение линейных объектов электроснабжения ПАО «Россети Московский регион»)
410	50:22:0000000:107088	147600	Для жилищного строительства	50:22:0000000:107088/чзу7	2138	Размещение инженерных сооружений (размещение линейных объектов электроснабжения ПАО «Россети Московский регион»)
411	50:22:0000000:107088	147600	Для жилищного строительства	50:22:0000000:107088/чзу8	4078	Размещение инженерных сооружений (размещение линейных объектов электроснабжения ПАО «Россети Московский регион»)

Порядковый № земельного участка	Кадастровый номер исходного земельного участка	Площадь исходного земельного участка, кв. м.	Вид разрешенного использования исходного земельного участка	Условный номер публичного сервитута (планируемого) постоянного сервитута	Площадь части земельного участка, кв. м.	Назначение сервитута
412	50:22:0000000:107088	147600	Для жилищного строительства	50:22:0000000:107088/чзу9	5713	Размещение инженерных сооружений (размещение линейных объектов электроснабжения ПАО «Россети Московский регион»)
413	50:22:0000000:107088	147600	Для жилищного строительства	50:22:0000000:107088/чзу10	1116	Размещение инженерных сооружений (размещение линейных объектов электроснабжения ПАО «Россети Московский регион»)
414	50:22:0000000:107088	147600	Для жилищного строительства	50:22:0000000:107088/чзу11	3044	Размещение инженерных сооружений (размещение линейных объектов электроснабжения ПАО «Россети Московский регион»)
415	50:22:0000000:107088	147600	Для жилищного строительства	50:22:0000000:107088/чзу12	381	Размещение инженерных сооружений (размещение линейных объектов электроснабжения ПАО «Россети Московский регион»)

Порядковый № земельного участка	Кадастровый номер исходного земельного участка	Площадь исходного земельного участка, кв. м.	Вид разрешенного использования исходного земельного участка	Условный номер публичного сервитута (планируемого) постоянного сервитута	Площадь части земельного участка, кв. м.	Назначение сервитута
416	50:22:0040602:15	5458	Автомобильный транспорт	50:22:0040602:15/чзу1	913	Размещение инженерных сооружений (размещение линейных объектов электроснабжения ПАО «Россети Московский регион»)
417	50:22:0000000:105570	37439	Под автомобильной дорогой	50:22:0000000:105570/чзу1	2495	Размещение инженерных сооружений (размещение линейных объектов электроснабжения ПАО «Россети Московский регион»)
418	50:22:0040407:367	500	Для строительства промышленной базы	50:22:0040407:367/чзу1	269	Размещение инженерных сооружений (размещение линейных объектов электроснабжения ПАО «Россети Московский регион»)
419	50:22:0040407:370	500	Для строительства промышленной базы	50:22:0040407:370/чзу1	423	Размещение инженерных сооружений (размещение линейных объектов электроснабжения ПАО «Россети Московский регион»)

Порядковый № земельного участка	Кадастровый номер исходного земельного участка	Площадь исходного земельного участка, кв. м.	Вид разрешенного использования исходного земельного участка	Условный номер публичного сервитута (планируемого) постоянного сервитута	Площадь части земельного участка, кв. м.	Назначение сервитута
420	50:22:0040407:369	500	Для строительства промышленной базы	50:22:0040407:369/чзу1	500	Размещение инженерных сооружений (размещение линейных объектов электроснабжения ПАО «Россети Московский регион»)
421	50:22:0040407:368	500	Для строительства промышленной базы	50:22:0040407:368/чзу1	500	Размещение инженерных сооружений (размещение линейных объектов электроснабжения ПАО «Россети Московский регион»)
422	50:22:0040407	-	-	50:22:0040407/чзу1	797	Размещение инженерных сооружений (размещение линейных объектов электроснабжения ПАО «Россети Московский регион»)
423	50:22:0040407:356	4403	Под размещение транспортных объектов, объектов транспортного обслуживания и придорожного сервиса	50:22:0040407:356/чзу1	113	Размещение инженерных сооружений (размещение линейных объектов электроснабжения ПАО «Россети Московский регион»)

Порядковый № земельного участка	Кадастровый номер исходного земельного участка	Площадь исходного земельного участка, кв. м.	Вид разрешенного использования исходного земельного участка	Условный номер публичного сервитута (планируемого) постоянного сервитута	Площадь части земельного участка, кв. м.	Назначение сервитута
424	50:22:0040407:355	5000	Под размещение транспортных объектов, объектов транспортного обслуживания и придорожного сервиса	50:22:0040407:355/чзу1	3133	Размещение инженерных сооружений (размещение линейных объектов электроснабжения ПАО «Россети Московский регион»)
425	50:22:0040407:354	5000	-	50:22:0040407:354/чзу1	1281	Размещение инженерных сооружений (размещение линейных объектов электроснабжения ПАО «Россети Московский регион»)
426	50:22:0040407:354	5000	-	50:22:0040407:354/чзу2	2009	Размещение инженерных сооружений (размещение линейных объектов электроснабжения ПАО «Россети Московский регион»)
427	50:22:0040407:405	3000	Под размещение транспортных объектов, объектов транспортного обслуживания и придорожного сервиса	50:22:0040407:405/чзу1	2013	Размещение инженерных сооружений (размещение линейных объектов электроснабжения ПАО «Россети Московский регион»)

Порядковый № земельного участка	Кадастровый номер исходного земельного участка	Площадь исходного земельного участка, кв. м.	Вид разрешенного использования исходного земельного участка	Условный номер публичного сервитута (планируемого) постоянного сервитута	Площадь части земельного участка, кв. м.	Назначение сервитута
428	50:22:0040407:404	2000	Под размещение транспортных объектов, объектов транспортного обслуживания и придорожного сервиса	50:22:0040407:404/чзу1	1383	Размещение инженерных сооружений (размещение линейных объектов электроснабжения ПАО «Россети Московский регион»)
429	50:22:0040407:375	1500	Для строительства промышленной базы	50:22:0040407:375/чзу1	9	Размещение инженерных сооружений (размещение линейных объектов электроснабжения ПАО «Россети Московский регион»)
430	50:22:0040407	-	-	50:22:0040407/чзу2	1250	Размещение инженерных сооружений (размещение линейных объектов электроснабжения ПАО «Россети Московский регион»)
431	50:22:0040407:352	5000	Под размещение транспортных объектов, объектов транспортного обслуживания и придорожного сервиса	50:22:0040407:352/чзу1	3269	Размещение инженерных сооружений (размещение линейных объектов электроснабжения ПАО «Россети Московский регион»)

Порядковый № земельного участка	Кадастровый номер исходного земельного участка	Площадь исходного земельного участка, кв. м.	Вид разрешенного использования исходного земельного участка	Условный номер публичного сервитута (планируемого) постоянного сервитута	Площадь части земельного участка, кв. м.	Назначение сервитута
432	50:22:0040407:351	3000	Под размещение транспортных объектов, объектов транспортного обслуживания и придорожного сервиса	50:22:0040407:351/чзу1	1665	Размещение инженерных сооружений (размещение линейных объектов электроснабжения ПАО «Россети Московский регион»)
433	50:22:0040407:350	5000	Под размещение транспортных объектов, объектов транспортного обслуживания и придорожного сервиса	50:22:0040407:350/чзу1	2720	Размещение инженерных сооружений (размещение линейных объектов электроснабжения ПАО «Россети Московский регион»)
434	50:22:0040407:350	5000	Под размещение транспортных объектов, объектов транспортного обслуживания и придорожного сервиса	50:22:0040407:350/чзу2	55	Размещение инженерных сооружений (размещение линейных объектов электроснабжения ПАО «Россети Московский регион»)
435	50:22:0040407:349	6364	Под размещение транспортных объектов, объектов транспортного обслуживания и придорожного сервиса	50:22:0040407:349/чзу1	732	Размещение инженерных сооружений (размещение линейных объектов электроснабжения ПАО «Россети Московский регион»)

Порядковый № земельного участка	Кадастровый номер исходного земельного участка	Площадь исходного земельного участка, кв. м.	Вид разрешенного использования исходного земельного участка	Условный номер публичного сервитута (планируемого) постоянного сервитута	Площадь части земельного участка, кв. м.	Назначение сервитута
436	50:22:0040407:349	6364	Под размещение транспортных объектов, объектов транспортного обслуживания и придорожного сервиса	50:22:0040407:349/чзу2	2091	Размещение инженерных сооружений (размещение линейных объектов электроснабжения ПАО «Россети Московский регион»)
437	50:22:0040407:349	6364	Под размещение транспортных объектов, объектов транспортного обслуживания и придорожного сервиса	50:22:0040407:349/чзу3	753	Размещение инженерных сооружений (размещение линейных объектов электроснабжения ПАО «Россети Московский регион»)
438	50:22:0040407:349	6364	Под размещение транспортных объектов, объектов транспортного обслуживания и придорожного сервиса	50:22:0040407:349/чзу4	1	Размещение инженерных сооружений (размещение линейных объектов электроснабжения ПАО «Россети Московский регион»)
439	50:22:0040407:385	6719	Под размещение транспортных объектов, объектов транспортного обслуживания и придорожного сервиса	50:22:0040407:385/чзу1	1621	Размещение инженерных сооружений (размещение линейных объектов электроснабжения ПАО «Россети Московский регион»)



Порядковый № земельного участка	Кадастровый номер исходного земельного участка	Площадь исходного земельного участка, кв. м.	Вид разрешенного использования исходного земельного участка	Условный номер публичного сервитута (планируемого) постоянного сервитута	Площадь части земельного участка, кв. м.	Назначение сервитута
440	50:22:0040407:385	6719	Под размещение транспортных объектов, объектов транспортного обслуживания и придорожного сервиса	50:22:0040407:385/чзу2	373	Размещение инженерных сооружений (размещение линейных объектов электроснабжения ПАО «Россети Московский регион»)
441	50:22:0040407:385	6719	Под размещение транспортных объектов, объектов транспортного обслуживания и придорожного сервиса	50:22:0040407:385/чзу3	539	Размещение инженерных сооружений (размещение линейных объектов электроснабжения ПАО «Россети Московский регион»)
442	50:22:0040407	-	-	50:22:0040407/чзу3	2	Размещение инженерных сооружений (размещение линейных объектов электроснабжения ПАО «Россети Московский регион»)
443	50:22:0040407:384	2109	Земельные участки (территории) общего пользования	50:22:0040407:384/чзу1	1431	Размещение инженерных сооружений (размещение линейных объектов электроснабжения ПАО «Россети Московский регион»)

Порядковый № земельного участка	Кадастровый номер исходного земельного участка	Площадь исходного земельного участка, кв. м.	Вид разрешенного использования исходного земельного участка	Условный номер публичного сервитута (планируемого) постоянного сервитута	Площадь части земельного участка, кв. м.	Назначение сервитута
444	50:22:0040407:384	2109	Земельные участки (территории) общего пользования	50:22:0040407:384/чзу2	87	Размещение инженерных сооружений (размещение линейных объектов электроснабжения ПАО «Россети Московский регион»)
445	50:23:0030153:42	155659	Для сельскохозяйственного производства	50:23:0030153:42/чзу1	664	Размещение инженерных сооружений (размещение линейных объектов электроснабжения ПАО «Россети Московский регион»)
446	50:22:0040407:392	1215	Земельные участки (территории) общего пользования	50:22:0040407:392/чзу1	935	Размещение инженерных сооружений (размещение линейных объектов электроснабжения ПАО «Россети Московский регион»)
447	50:22:0040407:389	5165	Автомобильный транспорт	50:22:0040407:389/чзу1	2603	Размещение инженерных сооружений (размещение линейных объектов электроснабжения ПАО «Россети Московский регион»)

Порядковый № земельного участка	Кадастровый номер исходного земельного участка	Площадь исходного земельного участка, кв. м.	Вид разрешенного использования исходного земельного участка	Условный номер публичного сервитута (планируемого) постоянного сервитута	Площадь части земельного участка, кв. м.	Назначение сервитута
448	50:22:0040407:409	20000	-	50:22:0040407:409/чзу1	1762	Размещение инженерных сооружений (размещение линейных объектов электроснабжения ПАО «Россети Московский регион»)
449	50:22:0040407:406	20301	Для сельскохозяйственного производства	50:22:0040407:406/чзу1	14263	Размещение инженерных сооружений (размещение линейных объектов электроснабжения ПАО «Россети Московский регион»)
450	50:22:0040407:407	64347	Для сельскохозяйственного производства	50:22:0040407:407/чзу1	1858	Размещение инженерных сооружений (размещение линейных объектов электроснабжения ПАО «Россети Московский регион»)
451	50:21:0070106:2926	11435	Автомобильный транспорт	50:21:0070106:2926/чзу1	1727	Размещение инженерных сооружений (размещение линейных объектов электроснабжения ПАО «Россети Московский регион»)

Порядковый № земельного участка	Кадастровый номер исходного земельного участка	Площадь исходного земельного участка, кв. м.	Вид разрешенного использования исходного земельного участка	Условный номер публичного сервитута (планируемого) постоянного сервитута	Площадь части земельного участка, кв. м.	Назначение сервитута
452	50:21:0070106:2926	11435	Автомобильный транспорт	50:21:0070106:2926/чзу2	1414	Размещение инженерных сооружений (размещение линейных объектов газоснабжения ООО «Газпром Трансгаз Москва»)
453	50:21:0070106:2926	11435	Автомобильный транспорт	50:21:0070106:2926/чзу3	78	Размещение инженерных сооружений (размещение линейных объектов электроснабжения ПАО «Россети Московский регион»)

Таблица 6

Каталог координат поворотных точек границ публичных сервитутов (планируемых)  
Система координат МСК-50

Номера точек	Координаты, м	
	X	Y
68		
565	444997.00	2205167.63
566	445015.19	2205172.99
567	445102.80	2205197.01
568	445105.97	2205198.09
569	445103.84	2205204.66
570	445104.30	2205204.78
571	445103.09	2205208.99
572	444994.21	2205180.49
565	444997.00	2205167.63
69		
573	444935.15	2205255.23
574	444914.89	2205249.65
575	444896.89	2205244.28
576	444858.45	2205264.91
577	444851.52	2205264.83
578	444862.12	2205239.23
579	444867.95	2205224.09
580	444868.02	2205223.92
581	444870.66	2205216.81
582	444871.86	2205213.58
583	444936.91	2205232.03
573	444935.15	2205255.23
73		
596	445146.09	2205310.12
597	445137.38	2205310.13
598	445138.25	2205295.41
599	445113.15	2205288.45
600	445084.81	2205281.91
601	445085.99	2205278.35
602	445088.51	2205278.89
603	445090.93	2205269.43
604	445094.22	2205269.97
605	445096.84	2205260.59
606	445142.13	2205274.53
607	445141.39	2205280.94
608	445145.05	2205281.82

Номера точек	Координаты, м	
	X	Y
609	445141.76	2205296.40
610	445145.31	2205297.18
611	445147.53	2205299.37
612	445147.21	2205308.47
613	445145.92	2205308.62
596	445146.09	2205310.12
74		
614	443784.35	2204953.81
615	443786.28	2204954.12
616	443786.75	2204956.99
617	443873.60	2204968.17
618	443897.59	2204972.03
619	443783.64	2204956.60
614	443784.35	2204953.81
81		
650	444824.32	2205216.78
651	444829.04	2205226.78
652	444814.15	2205265.83
653	444807.98	2205265.19
654	444822.53	2205227.03
655	444818.89	2205219.34
650	444824.32	2205216.78
82		
656	445091.01	2205269.14
603	445090.93	2205269.43
602	445088.51	2205278.89
601	445085.99	2205278.35
600	445084.81	2205281.91
657	445062.15	2205276.69
658	445062.83	2205274.25
659	445063.64	2205270.23
660	445065.52	2205261.57
656	445091.01	2205269.14
83		
661	445022.97	2205269.53
662	444945.06	2205257.96
573	444935.15	2205255.23

Номера точек	Координаты, м	
	X	Y
583	444936.91	2205232.03
663	445025.39	2205253.73
661	445022.97	2205269.53
94		
719	443785.40	2204948.73
614	443784.35	2204953.81
619	443783.64	2204956.60
720	443719.48	2204948.33
719	443785.40	2204948.73
98		
743	445095.87	2205264.07
744	445094.23	2205269.94
745	445088.56	2205268.22
746	445090.09	2205262.40
743	445095.87	2205264.07
106		
821	444460.30	2205034.61
822	444461.26	2205034.84
823	444460.57	2205040.79
824	444459.84	2205040.60
825	444459.86	2205040.43
821	444460.30	2205034.61
111		
901	444836.53	2205208.18
902	444843.84	2205210.03
581	444870.66	2205216.81
580	444868.02	2205223.92
579	444867.95	2205224.09
578	444862.12	2205239.23
577	444851.52	2205264.83
903	444849.59	2205269.56
652	444814.15	2205265.83
904	444824.87	2205237.73
905	444829.54	2205226.45
906	444835.25	2205211.60
901	444836.53	2205208.18
213		
908	444825.12	2205201.77
907	444800.48	2205256.75

Номера точек	Координаты, м	
	X	Y
2635	444750.57	2205200.60
2636	444652.93	2205171.45
2623	444604.77	2205158.34
2622	444513.15	2205128.14
2621	444404.40	2205102.09
2620	444279.63	2205070.89
2619	444124.71	2205036.92
2637	444127.84	2205025.40
2638	444144.46	2205029.60
2639	444158.01	2205033.03
2640	444174.30	2205037.15
2641	444208.17	2205045.72
908	444825.12	2205201.77
215		
2637	444127.84	2205025.40
2619	444124.71	2205036.92
2642	444124.04	2205036.77
2643	444062.76	2205020.57
2644	443928.55	2204987.49
2645	443928.38	2204987.41
2646	443930.62	2204975.51
2637	444127.84	2205025.40
217		
2651	443696.47	2204897.16
2648	443679.96	2204896.65
2647	443679.84	2204869.17
2652	443695.98	2204868.89
2651	443696.47	2204897.16
219		
2669	443749.90	2204867.94
2656	443796.31	2204869.30
2655	443873.90	2204878.38
2654	443934.01	2204888.36
2653	443937.27	2204888.85
2670	443934.52	2204907.46
2671	443893.71	2204906.22
2672	443707.82	2204897.52
2651	443696.47	2204897.16
2652	443695.98	2204868.89

Номера точек	Координаты, м	
	X	Y
2669	443749.90	2204867.94
221		
2653	443937.27	2204888.85
2688	443956.59	2204891.72
2711	443951.51	2204906.65
2712	443958.46	2204908.40
2713	443957.00	2204908.94
2714	443953.55	2204908.04
2670	443934.52	2204907.46
2653	443937.27	2204888.85
223		
2688	443956.59	2204891.72
2719	443997.10	2204897.74
2718	444168.10	2204933.21
2717	444290.99	2204971.15
2716	444431.43	2205004.50
2715	444462.88	2205012.82
2720	444461.25	2205034.84
2721	444416.28	2205023.74
2722	444246.96	2204980.77
2723	444173.07	2204962.45
2724	443958.47	2204908.40
2712	443958.46	2204908.40
2711	443951.51	2204906.65
2688	443956.59	2204891.72
225		
2726	444462.90	2205012.82
2725	444479.81	2205017.29
2745	444477.84	2205045.28
2746	444477.84	2205045.30
2747	444460.58	2205040.79
2748	444461.27	2205034.84
2749	444461.37	2205033.57
2726	444462.90	2205012.82
227		
2725	444479.81	2205017.29
2765	444480.02	2205017.35
2746	444477.84	2205045.30
2745	444477.84	2205045.28

Номера точек	Координаты, м	
	X	Y
2725	444479.81	2205017.29
229		
2765	444480.02	2205017.35
2791	444536.07	2205032.17
2790	444635.88	2205061.13
2789	444685.82	2205075.17
2788	444881.79	2205134.38
2787	444923.96	2205145.96
2794	444944.14	2205151.94
2795	444950.45	2205147.86
2796	444955.24	2205149.20
2797	444956.15	2205145.95
2798	444977.30	2205151.87
2799	444975.49	2205158.79
2800	444991.38	2205164.03
2801	444992.97	2205166.44
565	444997.00	2205167.63
572	444994.21	2205180.49
2802	444662.57	2205093.66
2746	444477.84	2205045.30
2765	444480.02	2205017.35
272		
2715	444462.88	2205012.82
2726	444462.90	2205012.82
2749	444461.37	2205033.57
2748	444461.27	2205034.84
3069	444460.58	2205040.78
3070	444460.57	2205040.77
822	444461.26	2205034.84
2720	444461.25	2205034.84
2715	444462.88	2205012.82
277		
581	444870.66	2205216.81
3118	444863.35	2205214.96
3119	444864.55	2205211.74
582	444871.86	2205213.58
581	444870.66	2205216.81
280		
719	443785.40	2204948.73

Номера точек	Координаты, м	
	X	Y
615	443786.28	2204954.12
614	443784.35	2204953.81
719	443785.40	2204948.73
293		
901	444836.53	2205208.18
906	444835.25	2205211.60
905	444829.54	2205226.45
904	444824.87	2205237.73
651	444829.04	2205226.78
650	444824.32	2205216.78
655	444818.89	2205219.34
654	444822.53	2205227.03
653	444807.98	2205265.19
907	444800.48	2205256.75
908	444825.12	2205201.77
909	444845.04	2205206.81
902	444843.84	2205210.03
901	444836.53	2205208.18
294		
577	444851.52	2205264.83
576	444858.45	2205264.91
3149	444849.75	2205269.58
903	444849.59	2205269.56
577	444851.52	2205264.83
297		
3152	445155.60	2205288.54
3153	445152.52	2205300.20
3154	445152.48	2205300.33
3155	445148.13	2205299.02
3156	445151.74	2205303.08
3157	445149.91	2205310.12
596	445146.09	2205310.12
613	445145.92	2205308.62
612	445147.21	2205308.47
611	445147.53	2205299.37
610	445145.31	2205297.18
609	445141.76	2205296.40
608	445145.05	2205281.82
607	445141.39	2205280.94

Номера точек	Координаты, м	
	X	Y
606	445142.13	2205274.53
605	445096.84	2205260.59
743	445095.87	2205264.07
746	445090.09	2205262.40
745	445088.56	2205268.22
744	445094.23	2205269.94
604	445094.22	2205269.97
603	445090.93	2205269.43
656	445091.01	2205269.14
660	445065.52	2205261.57
659	445063.64	2205270.23
658	445062.83	2205274.25
657	445062.15	2205276.69
3158	445045.93	2205272.95
661	445022.97	2205269.53
663	445025.39	2205253.73
583	444936.91	2205232.03
3159	444872.04	2205213.63
3160	445035.01	2205254.85
3161	445052.31	2205257.22
3162	445077.11	2205253.20
3163	445154.58	2205269.03
3164	445155.43	2205288.49
3152	445155.60	2205288.54
За исключением:		
3165	445064.06	2205265.62
3166	445034.85	2205258.78
3167	445033.47	2205267.17
3168	445062.68	2205274.01
3165	445064.06	2205265.62
314		
3217	443957.01	2204908.94
2724	443958.47	2204908.40
2723	444173.07	2204962.45
2722	444246.96	2204980.77
2721	444416.28	2205023.74
821	444460.30	2205034.61
824	444459.84	2205040.60
3217	443957.01	2204908.94



Номера точек	Координаты, м	
	X	Y
347		
3412	445144.07	2205208.92
3413	445174.49	2205216.83
3414	445171.82	2205226.98
571	445103.09	2205208.99
570	445104.30	2205204.78
569	445103.84	2205204.66
568	445105.97	2205198.09
3415	445139.14	2205207.52
3412	445144.07	2205208.92
400		
3128	446698.79	2214272.30
3193	446684.28	2214270.23
3192	446684.46	2214268.79
3191	446682.39	2214267.46
3346	446685.49	2214249.25
3792	446686.21	2214248.31
3793	446689.05	2214234.09
3794	446692.61	2214207.57
3795	446697.60	2214185.36
3796	446696.61	2214184.99
3797	446698.85	2214173.93
3798	446699.57	2214168.75
3131	446714.00	2214181.78
3130	446712.15	2214195.53
3129	446701.28	2214255.77
3128	446698.79	2214272.30
401		
225	455091.00	2217097.25
3799	455103.34	2217103.19
3800	455087.14	2217403.15
3801	455079.95	2217551.26
227	455074.77	2217551.06
226	455088.00	2217176.25
225	455091.00	2217097.25
402		
3360	453713.51	2217150.36
3359	453718.20	2217157.57
3358	453712.50	2217162.45

Номера точек	Координаты, м	
	X	Y
3357	453707.58	2217156.79
3356	453675.80	2217184.02
3361	453674.78	2217182.12
3360	453713.51	2217150.36
403		
3802	454066.84	2216787.92
419	454102.49	2216828.41
3169	454053.08	2216870.73
412	454048.29	2216865.54
3803	453919.46	2216979.93
380	453716.33	2217152.56
379	453719.08	2217156.81
3403	453718.38	2217157.42
3402	453713.57	2217150.03
3401	453674.67	2217181.92
3804	453652.42	2217140.72
2592	453863.73	2216963.18
2591	453981.98	2216863.83
3802	454066.84	2216787.92
404		
2592	453863.73	2216963.18
3804	453652.42	2217140.72
1252	453643.34	2217123.89
1251	453800.09	2216993.13
1250	453807.47	2216986.98
1249	453826.52	2216971.12
1248	453831.82	2216966.52
1247	453838.99	2216960.35
1246	453851.45	2216949.62
2592	453863.73	2216963.18
405		
3805	452678.38	2214550.62
3806	452684.82	2214555.38
3807	452819.09	2214588.24
3408	452814.94	2214604.40
3407	452585.51	2214545.35
3808	452585.95	2214531.46
3809	452606.31	2214536.47
3805	452678.38	2214550.62

Номера точек	Координаты, м	
	X	Y
406		
477	452661.07	2214537.83
3805	452678.38	2214550.62
3809	452606.31	2214536.47
3808	452585.95	2214531.46
478	452586.26	2214521.99
477	452661.07	2214537.83
407		
3410	452814.94	2214604.42
3810	452812.75	2214612.93
3811	452810.25	2214622.66
3391	452809.44	2214625.84
482	452544.12	2214557.46
3812	452567.74	2214557.84
3813	452585.41	2214547.92
3411	452585.50	2214545.36
3410	452814.94	2214604.42
408		
3393	452809.43	2214625.88
3814	452804.28	2214645.96
3815	452786.05	2214640.80
3816	452709.81	2214615.73
3817	452652.37	2214598.68
479	452574.33	2214577.69
483	452576.25	2214565.75
3393	452809.43	2214625.88
409		
3814	452804.28	2214645.96
3818	452802.25	2214653.86
3819	452776.56	2214647.02
3820	452738.96	2214635.17
3821	452685.00	2214618.45
3822	452651.92	2214609.52
2074	452572.61	2214588.33
479	452574.33	2214577.69
3817	452652.37	2214598.68
3816	452709.81	2214615.73
3815	452786.05	2214640.80
3814	452804.28	2214645.96

Номера точек	Координаты, м	
	X	Y
410		
1016	444634.84	2212773.04
3823	444638.66	2212774.96
975	444657.50	2212784.44
3824	444671.49	2212984.59
3825	444668.87	2212985.33
3826	444655.95	2212988.82
3142	444648.61	2212990.36
3141	444644.55	2212932.68
3140	444644.54	2212932.55
1016	444634.84	2212773.04
411		
3226	445165.48	2212632.01
3218	445179.53	2212648.94
3232	445134.00	2212687.06
3231	445015.86	2212786.78
3230	444948.93	2212842.89
3229	444940.96	2212820.86
3228	445001.71	2212769.93
3227	445119.86	2212670.20
3226	445165.48	2212632.01
412		
2589	454113.13	2216746.50
3827	454119.70	2216751.91
3828	454135.60	2216732.62
2586	454131.98	2216729.63
2585	454150.74	2216712.85
3829	454224.49	2216646.87
3830	454196.30	2216689.69
3831	454152.55	2216750.82
3832	454156.66	2216755.92
3833	454223.04	2216702.40
3834	454246.88	2216681.20
3835	454262.92	2216668.64
3836	454274.10	2216661.30
3837	454289.30	2216653.02
3838	454302.18	2216646.21
3839	454309.77	2216642.34
438	454313.83	2216653.62

Номера точек	Координаты, м	
	X	Y
443	454302.43	2216657.15
419	454102.49	2216828.41
3802	454066.84	2216787.92
2589	454113.13	2216746.50
413		
2589	454113.13	2216746.50
2586	454131.98	2216729.63
3828	454135.60	2216732.62
3827	454119.70	2216751.91
2589	454113.13	2216746.50
414		
3799	455103.34	2217103.19
3840	455104.38	2217103.50
3841	455118.14	2217106.27
1496	455111.00	2217289.28
1503	455104.61	2217453.32
3842	455101.72	2217527.38
3843	455100.80	2217550.89
3844	455100.75	2217552.08
3801	455079.95	2217551.26
3800	455087.14	2217403.15
3799	455103.34	2217103.19
415		
3845	454223.07	2216617.84
3846	454241.37	2216631.77
3829	454224.49	2216646.87
2585	454150.74	2216712.85
2584	454184.87	2216668.02
3845	454223.07	2216617.84
416		
1287	445248.61	2206915.88
1348	445080.96	2207043.99
1347	444640.66	2207369.57
1346	444406.22	2207515.73
1345	444284.35	2207592.94
3331	444275.70	2207605.85
3399	444205.63	2207640.88
921	444170.95	2207677.35
3113	444130.53	2207700.15

Номера точек	Координаты, м	
	X	Y
3114	444052.50	2207744.17
3847	444034.34	2207754.09
966	443976.56	2207781.67
965	443872.15	2207831.51
3848	443870.80	2207830.23
3849	443842.72	2207833.23
3850	443820.17	2207834.69
3851	443806.20	2207836.28
3852	443792.45	2207839.21
3853	443779.05	2207843.47
3854	443766.12	2207848.99
3855	443676.12	2207892.78
3856	443603.35	2207925.63
3857	443598.29	2207916.73
3858	443714.70	2207860.11
3859	443776.80	2207829.90
3860	443815.67	2207815.16
3861	443973.45	2207738.41
3862	444120.38	2207666.46
3863	444220.10	2207613.51
3864	444368.92	2207529.29
3865	444519.05	2207436.21
3866	444507.27	2207411.11
3867	444449.38	2207446.97
3868	444428.27	2207464.85
3869	444330.25	2207523.25
3870	444254.53	2207566.36
3871	444176.94	2207608.78
3872	444170.35	2207595.90
3212	444165.79	2207587.37
3211	444168.31	2207586.30
3210	444467.91	2207426.41
3873	444468.79	2207425.94
3209	444469.29	2207425.58
3208	444837.58	2207161.88
3874	444837.46	2207169.71
3875	444836.82	2207172.75
3876	444834.03	2207184.44
3877	444815.40	2207202.96

Номера точек	Координаты, м	
	X	Y
3878	444763.14	2207241.43
3879	444713.41	2207277.08
3880	444651.46	2207320.24
3881	444585.87	2207364.48
3882	444560.16	2207381.41
3883	444570.25	2207403.69
3884	444647.34	2207351.97
3885	444695.15	2207318.90
3886	444792.96	2207249.07
3887	444812.92	2207229.72
3888	444891.70	2207170.47
3889	444966.16	2207114.16
3890	445121.43	2206996.72
3891	445241.62	2206906.55
1287	445248.61	2206915.88
417		
3892	448359.80	2215206.28
3322	448358.99	2215224.09
3893	448365.26	2215272.67
3894	448363.31	2215294.35
3895	448360.33	2215314.56
3896	448358.06	2215326.83
3897	448351.98	2215350.00
3898	448345.69	2215368.22
3899	448337.70	2215385.22
3126	448328.05	2215401.95
3127	448303.47	2215423.82
3900	448264.05	2215467.18
1907	448225.70	2215490.79
3901	448222.34	2215485.38
3902	448211.77	2215468.35
1385	448211.29	2215467.55
1384	448223.48	2215460.37
1383	448259.03	2215435.00
1382	448296.66	2215400.50
1381	448318.43	2215344.20
1380	448328.47	2215300.50
1379	448369.68	2214407.70
3903	448369.91	2214407.70

Номера точек	Координаты, м	
	X	Y
532	448386.93	2214408.26
537	448386.77	2214412.26
544	448386.55	2214416.82
543	448371.13	2214958.14
3904	448360.06	2215200.69
3892	448359.80	2215206.28
418		
1376	454180.12	2216628.42
1375	454184.76	2216623.11
1374	454197.61	2216606.59
1373	454202.38	2216602.09
3845	454223.07	2216617.84
2584	454184.87	2216668.02
2596	454162.36	2216648.43
1376	454180.12	2216628.42
419		
618	443897.59	2204972.03
2645	443928.38	2204987.41
664	443926.39	2204997.98
666	443913.81	2205048.34
591	443912.01	2205056.14
590	443908.21	2205071.10
849	443889.95	2205142.26
3905	443889.94	2205142.29
3906	443885.53	2205152.16
3907	443869.57	2205207.25
671	443845.30	2205201.93
670	443851.05	2205178.84
669	443840.36	2205175.64
3121	443841.92	2205169.62
3120	443842.16	2205168.65
3908	443881.55	2205057.00
618	443897.59	2204972.03
420		
2645	443928.38	2204987.41
618	443897.59	2204972.03
3123	443889.00	2204970.65
3122	443889.12	2204970.17
2646	443930.62	2204975.51

Номера точек	Координаты, м	
	X	Y
2645	443928.38	2204987.41
421		
816	443459.02	2204856.04
820	443458.28	2204889.74
3909	443679.96	2204896.66
3910	443680.18	2204948.09
705	443527.92	2204947.17
708	443527.95	2204945.23
707	443502.95	2204944.95
706	443502.92	2204947.02
3911	443489.64	2204946.94
3912	443373.58	2204919.83
3913	443340.75	2204883.86
3914	443201.94	2204845.54
3194	443041.21	2204781.38
3915	443065.69	2204717.05
3916	443299.28	2204806.80
816	443459.02	2204856.04
422		
3414	445171.82	2205226.98
3917	445155.60	2205288.53
3164	445155.43	2205288.49
3163	445154.58	2205269.03
3162	445077.11	2205253.20
3161	445052.31	2205257.22
3160	445035.01	2205254.85
2646	443930.62	2204975.51
617	443873.60	2204968.17
615	443786.28	2204954.12
719	443785.40	2204948.73
3910	443680.18	2204948.09
3909	443679.96	2204896.66
2672	443707.82	2204897.52
2671	443893.71	2204906.22
2714	443953.55	2204908.04
824	444459.84	2205040.60
823	444460.57	2205040.79
2747	444460.58	2205040.79
572	444994.21	2205180.49

Номера точек	Координаты, м	
	X	Y
571	445103.09	2205208.99
3414	445171.82	2205226.98
423		
3760	451900.25	2214101.62
3763	451901.16	2214109.20
3762	451891.28	2214110.40
3761	451898.10	2214101.88
3760	451900.25	2214101.62
424		
3918	446478.55	2213547.34
3919	446485.43	2213551.21
3920	446487.04	2213556.29
3921	446483.11	2213562.53
3922	446482.72	2213562.46
3923	446477.96	2213547.52
3918	446478.55	2213547.34
425		
3924	446408.99	2213431.36
3925	446414.93	2213432.35
3926	446411.79	2213444.53
3927	446411.37	2213445.21
3928	446410.82	2213446.09
3929	446405.44	2213445.14
3924	446408.99	2213431.36
426		
3930	446304.15	2213544.99
3931	446312.04	2213548.87
3932	446277.56	2213601.58
3933	446269.17	2213614.39
3934	446266.17	2213618.98
3935	446251.72	2213622.89
3936	446235.82	2213606.48
3937	446253.60	2213601.66
3938	446283.38	2213556.16
3930	446304.15	2213544.99
427		
3939	446483.68	2213545.70
3919	446485.43	2213551.21
3918	446478.55	2213547.34

Номера точек	Координаты, м	
	X	Y
3939	446483.68	2213545.70
428		
3940	446848.32	2213058.12
59	446843.55	2213057.09
58	446844.81	2213041.66
57	446846.14	2213025.38
3941	446844.35	2213024.95
3942	446845.66	2213018.88
3943	446852.15	2213020.30
3944	446845.62	2213051.67
3945	446847.86	2213052.15
3940	446848.32	2213058.12
429		
3946	447451.50	2214601.58
3947	447457.50	2214603.47
3948	447450.02	2214614.23
3949	447445.09	2214610.80
3946	447451.50	2214601.58
430		
59	446843.55	2213057.09
3940	446848.32	2213058.12
3950	446848.41	2213059.30
3951	446844.58	2213079.66
177	446843.84	2213063.54
59	446843.55	2213057.09
431		
3921	446483.11	2213562.53
3920	446487.04	2213556.29
3952	446487.34	2213557.21
3953	446527.39	2213564.58
3954	446533.27	2213556.20
3955	446538.19	2213559.65
3956	446530.09	2213571.18
3921	446483.11	2213562.53
432		
3957	446749.12	2213697.00
3958	446750.44	2213697.16
3959	446748.58	2213711.84
3960	446743.59	2213709.64

Номера точек	Координаты, м	
	X	Y
3957	446749.12	2213697.00
433		
3961	446352.93	2213242.19
3962	446379.02	2213243.28
3963	446362.40	2213261.48
3964	446349.58	2213420.94
3965	446329.82	2213417.40
3966	446343.01	2213253.05
3961	446352.93	2213242.19
434		
3925	446414.93	2213432.35
3924	446408.99	2213431.36
3967	446424.28	2213371.96
3581	446430.20	2213361.33
3580	446430.70	2213362.56
3579	446432.60	2213361.79
3578	446431.83	2213359.89
3577	446430.76	2213360.32
3968	446451.03	2213323.89
3969	446447.95	2213321.89
3970	446450.23	2213318.35
3971	446439.21	2213292.91
3972	446441.71	2213291.83
3973	446443.28	2213291.82
3974	446451.10	2213310.29
3975	446461.92	2213317.25
131	446423.45	2213379.73
130	446419.67	2213401.30
3976	446420.36	2213411.31
3925	446414.93	2213432.35
435		
3576	446512.69	2213290.60
3575	446511.51	2213289.86
3574	446510.43	2213291.60
3573	446511.70	2213292.40
3977	446508.17	2213298.85
3568	446482.09	2213341.32
3567	446478.83	2213337.16
137	446510.72	2213283.79

Номера точек	Координаты, м	
	X	Y
3978	446509.85	2213283.32
3979	446536.74	2213234.35
3980	446541.96	2213237.27
3576	446512.69	2213290.60
436		
3572	446477.30	2213339.71
3571	446476.25	2213344.62
3570	446477.10	2213345.87
3569	446480.79	2213343.43
3981	446448.51	2213396.01
3982	446445.99	2213395.38
121	446447.88	2213388.93
3572	446477.30	2213339.71
437		
3983	447466.05	2214580.66
3984	447471.31	2214583.60
3947	447457.50	2214603.47
3946	447451.50	2214601.58
3983	447466.05	2214580.66
438		
3985	447645.06	2214702.95
3986	447651.08	2214744.51
3987	447645.14	2214745.37
3988	447638.28	2214697.98
3985	447645.06	2214702.95
439		
3989	447849.97	2214721.94
3990	447854.84	2214695.59
3991	447864.67	2214697.41
3992	447859.05	2214727.72
3989	447849.97	2214721.94
440		
3993	447854.76	2214855.64
3994	447884.14	2214873.84
3995	447878.88	2214882.34
3996	447789.89	2214827.22
3997	447792.40	2214822.92
1426	447844.95	2214858.80
3993	447854.76	2214855.64

Номера точек	Координаты, м	
	X	Y
441		
3998	448088.63	2214836.09
3999	448105.81	2214825.91
4000	448115.41	2214829.12
4001	448120.72	2214828.28
1462	448122.25	2214838.08
1461	448104.90	2214834.79
3998	448088.63	2214836.09
442		
4002	448278.52	2215390.33
1390	448276.10	2215393.76
4003	448270.97	2215390.20
4004	448272.82	2215388.74
4002	448278.52	2215390.33
443		
4005	448239.85	2215436.43
1387	448235.86	2215441.01
4006	448235.09	2215441.53
4007	448229.78	2215423.16
4008	448259.56	2215399.33
4009	448264.71	2215402.90
4010	448236.65	2215425.35
4005	448239.85	2215436.43
444*		
4011	446807.98	2213118.04
164	446811.90	2213118.94
4012	446810.56	2213131.84
4013	446808.89	2213119.93
4011	446807.98	2213118.04
445*		
4014	446808.55	2213146.19
4015	446796.86	2213148.01
4016	446791.70	2213152.43
4017	446796.17	2213205.49
4018	446792.17	2213206.90
4019	446788.62	2213201.63
4020	446784.40	2213150.07
4021	446793.91	2213134.16
4022	446797.92	2213137.46

Номера точек	Координаты, м	
	X	Y
4014	446808.55	2213146.19
446*		
4023	446580.72	2213162.39
4024	446582.80	2213159.02
4025	446597.57	2213152.34
4026	446600.05	2213157.80
4027	446586.95	2213163.72
4028	446585.68	2213165.76
4023	446580.72	2213162.39
447*		
3962	446379.02	2213243.28
3961	446352.93	2213242.19
4029	446420.24	2213168.48
1806	446420.73	2213168.69
4030	446438.89	2213177.71
3962	446379.02	2213243.28
448		
4031	447252.60	2214423.36
4032	447242.56	2214434.11
4033	447246.05	2214442.34
4034	447297.85	2214490.11
4035	447311.12	2214492.29
4036	447307.88	2214512.03
4037	447288.69	2214508.87
4038	447229.31	2214454.11
4039	447219.09	2214429.95
4040	447238.21	2214409.46
4031	447252.60	2214423.36
449		
4041	447301.24	2214341.78
4042	447334.96	2214347.31
4043	447331.72	2214367.05
4044	447327.46	2214366.35
189	447319.69	2214359.38
4041	447301.24	2214341.78
450		
164	446811.90	2213118.94
163	446814.82	2213139.32
162	446822.80	2213157.65

Номера точек	Координаты, м	
	X	Y
3582	446824.77	2213161.02
3588	446823.68	2213169.62
3587	446822.25	2213184.78
3586	446821.86	2213200.58
4045	446807.74	2213218.52
4046	446807.21	2213234.87
4047	446821.52	2213230.26
4048	446820.32	2213260.54
4049	446806.20	2213265.70
4050	446805.31	2213292.80
4051	446805.39	2213303.43
1168	446802.79	2213305.91
1167	446801.44	2213305.91
4052	446807.99	2213207.35
4053	446819.09	2213192.89
4012	446810.56	2213131.84
164	446811.90	2213118.94
451		
4054	446810.86	2213113.87
164	446811.90	2213118.94
4011	446807.98	2213118.04
4055	446806.93	2213115.84
4054	446810.86	2213113.87
452		
3564	446807.53	2213081.57
3563	446810.35	2213082.11
166	446809.89	2213083.90
4056	446807.89	2213096.00
4057	446805.76	2213089.28
3564	446807.53	2213081.57
453		
3936	446235.82	2213606.48
3935	446251.72	2213622.89
4058	446212.68	2213633.46
4059	446197.76	2213605.84
4060	446215.36	2213596.33
4061	446222.75	2213610.02
3936	446235.82	2213606.48
454		



Номера точек	Координаты, м	
	X	Y
3938	446283.38	2213556.16
4062	446299.51	2213531.51
3930	446304.15	2213544.99
3938	446283.38	2213556.16
455		
4063	446883.61	2213173.43
4064	446880.09	2213169.97
4065	446884.76	2213133.80
4066	446894.68	2213135.08
4067	446891.64	2213158.59
4063	446883.61	2213173.43
456		
4048	446820.32	2213260.54
4047	446821.52	2213230.26
4068	446844.44	2213222.86
4069	446837.02	2213216.29
4070	446840.59	2213212.19
4071	446836.24	2213208.41
4072	446824.16	2213197.66
3585	446822.75	2213199.45
3584	446822.96	2213194.32
3583	446828.15	2213166.80
4073	446832.21	2213173.74
4074	446833.69	2213195.23
4075	446842.15	2213201.62
4076	446846.32	2213205.25
4077	446849.91	2213200.99
4078	446862.19	2213211.88
4079	446863.59	2213209.16
4080	446871.50	2213215.63
4081	446869.92	2213218.73
4082	446871.06	2213219.74
4083	446867.24	2213225.87
4084	446873.26	2213229.46
2867	446871.07	2213232.65
2866	446858.88	2213248.49
4085	446856.69	2213251.04
4086	446850.98	2213244.54
4087	446827.58	2213257.89

Номера точек	Координаты, м	
	X	Y
4048	446820.32	2213260.54
457		
4088	446972.34	2213380.48
1928	446981.99	2213362.65
4089	447012.14	2213311.91
4090	447013.08	2213312.49
4091	446997.07	2213359.49
4092	446999.70	2213371.12
4093	446988.25	2213374.33
4094	446989.28	2213377.02
4095	446974.34	2213382.75
4088	446972.34	2213380.48
458		
3951	446844.58	2213079.66
3950	446848.41	2213059.30
4096	446853.86	2213128.98
1918	446851.92	2213124.27
1917	446847.77	2213109.96
1916	446845.39	2213097.74
3951	446844.58	2213079.66
459		
4097	446324.95	2213477.65
4098	446344.73	2213481.14
4099	446343.12	2213501.39
3931	446312.04	2213548.87
3930	446304.15	2213544.99
4062	446299.51	2213531.51
4100	446323.59	2213494.71
4097	446324.95	2213477.65
460		
3965	446329.82	2213417.40
3964	446349.58	2213420.94
4101	446348.45	2213435.08
4102	446328.68	2213431.60
3965	446329.82	2213417.40
461		
4103	448016.56	2214967.55
4104	448012.94	2214963.41
4105	448009.80	2214962.63

Номера точек	Координаты, м	
	X	Y
4106	448010.51	2214959.72
4107	448003.93	2214951.65
4108	448021.23	2214963.47
4103	448016.56	2214967.55
462		
1496	455111.00	2217289.28
4109	455111.53	2217275.71
4110	455128.43	2217281.18
4111	455136.56	2217287.09
4112	455138.23	2217284.94
4113	455152.73	2217296.25
4114	455178.63	2217282.91
4115	455189.58	2217282.76
4116	455189.72	2217292.76
4117	455181.12	2217292.88
4118	455178.29	2217294.33
4119	455180.78	2217299.08
4120	455166.14	2217306.73
1497	455119.50	2217291.39
1496	455111.00	2217289.28
463		
4121	455128.42	2217486.12
4122	455127.03	2217471.03
4123	455139.87	2217462.36
4124	455135.88	2217404.45
4125	455143.05	2217393.25
4126	455147.57	2217465.14
4127	455143.31	2217475.48
4128	455139.84	2217473.90
4121	455128.42	2217486.12
464		
4129	455116.41	2217490.38
4130	455114.73	2217505.51
4131	455102.36	2217511.04
4132	455103.20	2217489.65
4133	455113.06	2217480.48
4134	455123.25	2217473.60
4135	455124.03	2217482.11
4136	455119.47	2217485.20

Номера точек	Координаты, м	
	X	Y
4137	455122.48	2217487.38
4138	455118.96	2217492.23
4129	455116.41	2217490.38
465		
4139	453923.82	2217297.02
4140	453947.86	2217319.08
300	453944.68	2217322.55
4141	453943.84	2217323.54
4142	453919.70	2217301.37
4139	453923.82	2217297.02
466		
4143	454185.86	2217091.39
4144	454193.33	2217082.96
4145	454226.58	2217042.49
4146	454262.16	2216991.92
4147	454293.75	2216944.94
4148	454322.04	2216898.95
4149	454349.13	2216852.66
4150	454363.19	2216828.79
4151	454358.89	2216843.25
4152	454296.77	2216958.92
4153	454188.58	2217093.58
4143	454185.86	2217091.39
467		
4154	454363.70	2216771.23
4155	454373.46	2216775.25
4156	454378.49	2216777.32
4150	454363.19	2216828.79
4149	454349.13	2216852.66
4148	454322.04	2216898.95
4147	454293.75	2216944.94
4146	454262.16	2216991.92
4145	454226.58	2217042.49
4144	454193.33	2217082.96
4143	454185.86	2217091.39
4157	454147.93	2217060.78
4158	454156.89	2217050.06
4159	454186.45	2217073.87
4160	454285.05	2216951.15

Номера точек	Координаты, м	
	X	Y
4161	454345.88	2216837.89
4162	454365.20	2216772.88
4154	454363.70	2216771.23
468		
4156	454378.49	2216777.32
4163	454373.45	2216775.24
4164	454362.92	2216760.01
4165	454368.15	2216755.27
4166	454380.87	2216769.32
4156	454378.49	2216777.32
469		
4164	454362.92	2216760.01
4163	454373.45	2216775.24
4167	454363.69	2216771.22
4168	454357.77	2216764.67
4164	454362.92	2216760.01
470		
3363	453677.82	2217193.14
366	453680.00	2217191.35
4169	453680.87	2217192.55
4170	453678.82	2217194.19
3363	453677.82	2217193.14
471		
3361	453674.78	2217182.12
3356	453675.80	2217184.02
3364	453672.13	2217187.15
4171	453671.13	2217186.10
4172	453674.34	2217183.05
4173	453674.08	2217182.70
3361	453674.78	2217182.12
472		
3804	453652.42	2217140.72
3401	453674.67	2217181.92
4174	453673.94	2217182.52
4175	453646.11	2217146.02
3804	453652.42	2217140.72
473		
4176	453575.68	2217010.50
4177	453579.17	2217016.19

Номера точек	Координаты, м	
	X	Y
4178	453572.13	2217026.80
4179	453626.60	2217137.87
4180	453623.58	2217140.38
4181	453635.05	2217155.32
4182	453627.55	2217161.62
4183	453536.68	2216976.67
4184	453542.72	2216972.25
4185	453513.71	2216927.30
4186	453499.57	2216901.09
1260	453470.02	2216840.69
1259	453483.34	2216862.31
1258	453513.21	2216907.89
1257	453557.66	2216981.15
4187	453569.73	2217000.81
4188	453561.77	2217005.68
4189	453564.47	2217011.19
4176	453575.68	2217010.50
474		
4179	453626.60	2217137.87
4190	453631.50	2217147.87
4191	453636.51	2217154.09
4181	453635.05	2217155.32
4180	453623.58	2217140.38
4179	453626.60	2217137.87
475		
1252	453643.34	2217123.89
3804	453652.42	2217140.72
4175	453646.11	2217146.02
4192	453639.20	2217136.95
4193	453632.15	2217137.99
4194	453631.66	2217134.81
4195	453631.38	2217134.32
4196	453630.98	2217134.21
1252	453643.34	2217123.89
476		
4197	453617.78	2217079.23
1253	453631.90	2217102.70
1252	453643.34	2217123.89
4196	453630.98	2217134.21

Номера точек	Координаты, м	
	X	Y
4198	453624.99	2217132.56
4199	453626.51	2217126.62
4200	453625.54	2217124.84
4201	453627.14	2217113.09
4202	453612.68	2217082.62
4197	453617.78	2217079.23
477		
2039	453393.31	2216719.93
3343	453398.78	2216730.27
3342	453403.97	2216740.08
3608	453408.10	2216747.89
4203	453403.33	2216750.48
4204	453396.41	2216735.87
4205	453390.16	2216722.66
2039	453393.31	2216719.93
478*		
2039	453393.31	2216719.93
4205	453390.16	2216722.66
4206	453372.60	2216685.61
4207	453356.71	2216686.37
4208	453353.48	2216682.01
4209	453349.11	2216690.24
4210	453343.81	2216687.43
4211	453345.69	2216683.90
4212	453325.11	2216651.16
4213	453347.57	2216634.55
4214	453350.72	2216640.43
4215	453335.83	2216651.44
4216	453358.65	2216682.27
4217	453372.77	2216681.60
2039	453393.31	2216719.93
479		
382	453804.87	2217127.24
3591	453808.16	2217132.42
4218	453783.80	2217153.19
4219	453787.58	2217159.65
4220	453750.75	2217190.79
4221	453742.37	2217178.02
4222	453760.74	2217162.34

Номера точек	Координаты, м	
	X	Y
385	453762.59	2217162.05
384	453775.88	2217157.66
383	453792.63	2217143.34
382	453804.87	2217127.24
480		
4223	453972.87	2217052.64
4224	453971.78	2217045.28
4225	453990.48	2217026.84
4226	453999.75	2217031.25
4227	454002.36	2217029.13
4228	454006.15	2217033.79
4229	454000.60	2217038.30
4230	453991.70	2217034.06
4223	453972.87	2217052.64
481		
4231	453992.30	2216976.48
4232	453989.46	2216981.11
4233	453993.31	2216980.63
4234	453994.87	2216979.13
4235	454001.00	2216985.45
4236	453997.30	2216989.00
4237	453983.58	2216990.72
4238	453982.75	2216992.08
4239	453986.79	2216995.97
4240	453974.32	2217042.12
4241	453971.31	2217042.06
400	453970.84	2217038.89
399	453971.61	2217020.51
398	453977.28	2216996.19
397	453983.43	2216981.59
3595	453990.96	2216975.10
4231	453992.30	2216976.48
482		
3594	453995.57	2216971.12
4231	453992.30	2216976.48
3595	453990.96	2216975.10
3594	453995.57	2216971.12
483		
3592	454001.75	2216952.26

Номера точек	Координаты, м	
	X	Y
402	453998.10	2216955.41
4242	454001.15	2216951.56
3592	454001.75	2216952.26
484		
4243	454028.49	2216946.96
4244	454034.69	2216953.20
4235	454001.00	2216985.45
4234	453994.87	2216979.13
4243	454028.49	2216946.96
485		
4245	454053.06	2216923.44
4246	454059.17	2216929.77
4244	454034.69	2216953.20
4243	454028.49	2216946.96
4245	454053.06	2216923.44
486		
4247	454109.93	2216869.00
4248	454116.01	2216875.35
4246	454059.17	2216929.77
4245	454053.06	2216923.44
4249	454072.87	2216904.47
3599	454095.57	2216884.90
3598	454094.53	2216883.74
4247	454109.93	2216869.00
487		
4250	454126.53	2216837.34
4251	454140.39	2216852.01
4248	454116.01	2216875.35
4247	454109.93	2216869.00
4252	454122.29	2216857.16
4253	454111.46	2216845.69
4254	454123.24	2216834.85
4255	454125.93	2216837.70
4250	454126.53	2216837.34
488		
4256	454173.22	2216804.80
4257	454187.46	2216819.94
4258	454146.57	2216844.09
4259	454145.75	2216846.88

Номера точек	Координаты, м	
	X	Y
4251	454140.39	2216852.01
4250	454126.53	2216837.34
4260	454142.08	2216828.16
4261	454142.86	2216825.50
4262	454168.81	2216805.44
4256	454173.22	2216804.80
489		
4257	454187.46	2216819.94
4256	454173.22	2216804.80
434	454186.09	2216802.92
433	454205.54	2216807.08
4263	454210.92	2216810.50
4264	454217.40	2216821.45
4265	454214.64	2216826.42
4266	454209.37	2216823.56
4267	454210.49	2216821.55
4268	454203.81	2216810.28
4257	454187.46	2216819.94
490		
4269	454232.51	2216779.76
4270	454232.92	2216779.34
4271	454239.49	2216779.79
4272	454241.95	2216777.54
4273	454246.00	2216781.96
4274	454241.66	2216785.94
4275	454241.53	2216785.94
426	454235.27	2216781.36
4269	454232.51	2216779.76
491		
4276	454207.11	2216755.55
4277	454213.98	2216765.67
4278	454212.79	2216770.50
423	454205.76	2216768.23
422	454195.18	2216766.02
4276	454207.11	2216755.55
492		
4279	454239.51	2216633.44
4280	454200.00	2216691.54
4281	454195.99	2216690.13

Номера точек	Координаты, м	
	X	Y
3830	454196.30	2216689.69
3829	454224.49	2216646.87
4279	454239.51	2216633.44
493		
4282	454236.13	2216627.78
4283	454281.53	2216563.28
4284	454286.44	2216566.73
4285	454240.93	2216631.43
4282	454236.13	2216627.78
494		
4286	453874.74	2216915.70
4287	453870.34	2216919.75
4288	453867.12	2216916.44
4289	453871.43	2216912.27
4286	453874.74	2216915.70
495		
4290	453483.10	2216730.04
4291	453489.84	2216712.97
4292	453493.61	2216690.63
4293	453491.87	2216660.16
4294	453497.86	2216659.82
4295	453499.64	2216690.96
4296	453495.65	2216714.59
4297	453487.24	2216735.87
4290	453483.10	2216730.04
496		
4298	452820.50	2214583.04
4299	452721.14	2214559.01
3805	452678.38	2214550.62
4300	452669.72	2214544.22
4301	452821.57	2214579.07
4298	452820.50	2214583.04
497		
3805	452678.38	2214550.62
4299	452721.14	2214559.01
4298	452820.50	2214583.04
3807	452819.09	2214588.24
3806	452684.82	2214555.38
3805	452678.38	2214550.62

Номера точек	Координаты, м	
	X	Y
498*		
4302	452003.09	2214427.86
4303	452082.30	2214447.46
4304	452235.97	2214488.17
4305	452335.49	2214511.93
1632	452335.21	2214513.28
1631	452378.89	2214522.86
4306	452372.56	2214526.95
4307	452234.51	2214493.99
4308	452080.77	2214453.26
4309	452001.58	2214432.61
1615	452002.69	2214429.10
4302	452003.09	2214427.86
499*		
495	452343.20	2214474.92
4310	452341.97	2214480.80
4311	452321.99	2214475.80
4312	452196.47	2214444.94
4313	451987.63	2214390.37
4314	451870.04	2214358.12
4315	451871.58	2214352.34
4316	451989.18	2214384.57
4317	452197.95	2214439.13
4318	452323.44	2214469.98
495	452343.20	2214474.92
500*		
1612	451956.89	2214416.72
1614	451983.63	2214423.04
1613	451982.53	2214426.51
1612	451956.89	2214416.72
501*		
4319	451858.19	2214346.15
523	451850.34	2214344.28
522	451848.90	2214338.24
521	451843.38	2214317.93
4320	451840.41	2214307.61
4321	451848.65	2214305.26
4319	451858.19	2214346.15
502*		

Номера точек	Координаты, м	
	X	Y
4322	448603.73	2215239.44
4323	448603.62	2215240.15
4324	448597.30	2215239.52
4325	448597.48	2215237.68
4322	448603.73	2215239.44
503*		
4326	448620.07	2215136.57
4327	448621.48	2215130.71
4328	448674.73	2215141.23
4329	448676.01	2215138.30
4330	448681.53	2215140.65
4331	448680.76	2215142.42
4332	448709.57	2215148.12
4333	448712.88	2215147.84
4334	448718.59	2215146.45
4335	448718.95	2215151.54
4336	448722.41	2215152.05
4337	448721.17	2215158.69
2316	448673.05	2215149.58
2315	448624.45	2215137.86
4326	448620.07	2215136.57
504*		
4338	448434.04	2215075.92
4339	448437.31	2215068.16
4340	448456.38	2215053.40
4341	448472.44	2215030.11
4342	448477.56	2215027.55
4343	448480.47	2215033.36
4344	448476.84	2215035.18
4345	448461.16	2215057.93
4346	448450.30	2215066.33
4347	448460.43	2215066.85
4348	448466.81	2215069.85
4349	448469.90	2215068.50
4350	448471.86	2215070.15
4351	448474.01	2215069.97
4352	448474.28	2215073.36
4353	448505.04	2215087.83
4354	448501.96	2215096.15

Номера точек	Координаты, м	
	X	Y
2312	448483.23	2215088.52
2311	448451.70	2215085.05
4338	448434.04	2215075.92
505		
4355	448161.10	2215527.50
4356	448155.79	2215530.30
4357	448152.95	2215525.08
4358	448143.52	2215507.67
4359	448183.05	2215487.61
4360	448185.24	2215485.16
4361	448188.33	2215481.70
4362	448191.69	2215479.10
1385	448211.29	2215467.55
3902	448211.77	2215468.35
4363	448212.94	2215470.24
4364	448192.44	2215486.11
4365	448186.77	2215492.45
4366	448151.73	2215510.23
4367	448158.26	2215522.28
4355	448161.10	2215527.50
506		
4368	448209.78	2215465.12
1385	448211.29	2215467.55
4362	448191.69	2215479.10
4369	448191.73	2215479.07
4368	448209.78	2215465.12
507*		
542	448383.78	2214958.83
4370	448403.06	2214959.87
4371	448402.69	2214967.78
4372	448389.43	2214967.27
4373	448388.08	2215014.37
4374	448389.84	2215015.14
4375	448387.93	2215019.47
4376	448387.72	2215026.83
4377	448407.94	2215044.46
4378	448406.22	2215061.08
2309	448380.95	2215046.94
542	448383.78	2214958.83

Номера точек	Координаты, м	
	X	Y
508		
4379	448386.58	2214869.42
4380	448392.23	2214869.86
4381	448389.72	2214957.27
4382	448393.17	2214957.41
4383	448394.10	2214937.35
4384	448404.11	2214937.54
4370	448403.06	2214959.87
542	448383.78	2214958.83
541	448383.89	2214955.44
4379	448386.58	2214869.42
509*		
4385	451261.29	2214369.95
4386	451267.25	2214369.15
4387	451267.44	2214370.15
4388	451266.03	2214378.60
4389	451260.11	2214377.61
4390	451261.34	2214370.20
4385	451261.29	2214369.95
510*		
4391	443966.69	2204061.58
4392	443965.52	2204059.52
4393	443966.50	2204045.50
4394	443959.71	2204049.37
4395	443956.74	2204044.17
4396	443973.27	2204034.71
4397	443971.40	2204061.35
4391	443966.69	2204061.58
511		
4398	444442.01	2203437.17
4399	444440.15	2203436.92
4400	444434.14	2203397.09
4401	444436.12	2203395.55
4398	444442.01	2203437.17
512		
4402	444475.08	2203286.46
4403	444488.93	2203291.38
3679	444487.98	2203294.04
3678	444478.79	2203291.13

Номера точек	Координаты, м	
	X	Y
3677	444473.89	2203289.21
4402	444475.08	2203286.46
513		
4404	445461.29	2205612.09
4405	445534.62	2205618.65
4406	445533.27	2205679.64
4407	445527.37	2205675.30
4408	445528.49	2205624.13
4409	445457.85	2205617.80
4404	445461.29	2205612.09
514		
4410	444048.88	2205017.15
4411	444026.12	2205112.66
4412	444020.43	2205110.66
4413	444043.04	2205015.71
4410	444048.88	2205017.15
515		
4414	443917.73	2205074.46
589	443911.24	2205072.17
4415	443913.16	2205059.45
4416	443915.58	2205059.94
4417	443916.63	2205062.99
4418	443940.37	2205067.85
4419	443953.22	2205012.35
4420	443949.76	2204992.72
4421	443963.15	2204996.02
4422	443944.89	2205074.90
4423	443919.03	2205069.60
4414	443917.73	2205074.46
516		
3642	444472.23	2202911.08
3641	444471.87	2202925.54
4424	444467.80	2202935.99
4425	444464.74	2202934.78
3642	444472.23	2202911.08
517		
4426	444366.29	2203463.43
4427	444377.46	2203468.26
4428	444366.24	2203488.00



Номера точек	Координаты, м	
	X	Y
4429	444364.62	2203500.43
4430	444358.61	2203514.68
4431	444357.11	2203517.23
4432	444351.74	2203548.12
4433	444345.83	2203547.10
4434	444350.40	2203520.79
4435	444345.25	2203517.79
3673	444344.76	2203517.69
3672	444358.37	2203477.26
4426	444366.29	2203463.43
518		
4436	444533.77	2204806.69
4437	444575.12	2204873.69
4438	444574.72	2204879.23
794	444561.17	2204861.74
793	444548.14	2204840.42
792	444537.54	2204817.79
4436	444533.77	2204806.69
519		
4439	444422.91	2203365.08
4440	444433.59	2203366.96
4441	444423.85	2203384.51
4442	444421.84	2203388.19
3666	444414.56	2203386.78
3665	444417.43	2203372.87
4439	444422.91	2203365.08
520		
4443	445009.52	2205267.54
4444	445008.65	2205272.31
4445	445002.61	2205272.00
4446	445003.60	2205266.66
4443	445009.52	2205267.54
521		
3660	444268.77	2203450.09
3659	444267.74	2203452.24
3658	444263.48	2203451.96
4447	444265.45	2203448.14
3660	444268.77	2203450.09
522		

Номера точек	Координаты, м	
	X	Y
4448	444527.34	2202959.54
4449	444527.34	2202959.50
4450	444528.65	2202950.94
4451	444529.96	2202945.52
4452	444534.73	2202947.41
4453	444529.58	2202960.43
4448	444527.34	2202959.54
523		
4407	445527.37	2205675.30
4406	445533.27	2205679.64
4454	445531.26	2205770.83
4455	445567.12	2205799.46
4456	445570.90	2205808.60
4457	445565.35	2205810.90
4458	445562.17	2205803.18
4459	445525.19	2205773.66
4407	445527.37	2205675.30
524		
4460	444457.57	2203307.45
4461	444459.18	2203316.09
4462	444455.32	2203327.79
4463	444440.44	2203354.61
4464	444445.07	2203358.86
4465	444443.01	2203365.10
4466	444437.45	2203360.00
4440	444433.59	2203366.96
4439	444422.91	2203365.08
624	444444.64	2203334.20
623	444455.29	2203312.70
4460	444457.57	2203307.45
525		
4467	443889.23	2205145.06
4468	443889.22	2205145.08
4469	443888.24	2205146.10
3905	443889.94	2205142.29
4467	443889.23	2205145.06
526		
4470	444389.09	2203447.80
4427	444377.46	2203468.26

Номера точек	Координаты, м	
	X	Y
4426	444366.29	2203463.43
3671	444372.17	2203453.15
3670	444377.01	2203448.13
4470	444389.09	2203447.80
527		
4471	444751.13	2205431.64
3661	444756.66	2205433.73
3664	444754.41	2205439.29
4472	444748.88	2205437.21
4471	444751.13	2205431.64
528		
592	444465.25	2203289.74
3680	444487.10	2203296.53
3718	444486.10	2203299.35
3717	444466.63	2203293.29
3716	444464.18	2203294.63
3715	444463.58	2203296.81
3714	444462.43	2203296.26
592	444465.25	2203289.74
529		
4401	444436.12	2203395.55
4473	444440.42	2203396.07
4474	444440.17	2203396.89
4475	444446.07	2203435.98
4476	444443.86	2203436.04
4477	444443.90	2203437.44
4398	444442.01	2203437.17
4401	444436.12	2203395.55
530		
3153	445152.52	2205300.20
4478	445158.66	2205301.82
4479	445162.01	2205305.56
4480	445157.78	2205309.83
4481	445151.76	2205303.10
3153	445152.52	2205300.20
531		
3667	444408.97	2203385.71
4442	444421.84	2203388.19
4482	444404.30	2203420.36

Номера точек	Координаты, м	
	X	Y
4483	444402.31	2203421.91
3669	444388.12	2203436.61
3668	444392.31	2203417.46
3667	444408.97	2203385.71
532		
3649	445062.14	2205276.69
4484	445084.39	2205281.82
4485	445082.29	2205285.58
4486	445074.77	2205283.82
4487	445075.17	2205282.21
4488	445064.80	2205279.82
3650	445061.54	2205278.84
3649	445062.14	2205276.69
533		
4489	444103.58	2203923.36
4490	444102.03	2203930.02
4491	444090.64	2203933.26
4492	444089.01	2203927.49
4489	444103.58	2203923.36
534		
3657	444263.46	2203451.99
3656	444267.73	2203452.26
3655	444250.66	2203500.33
787	444227.91	2203540.61
786	444204.72	2203586.92
785	444183.87	2203634.32
4493	444180.98	2203615.99
4494	444241.75	2203493.84
3657	444263.46	2203451.99
535		
4495	444935.71	2205149.44
4496	444949.96	2205135.91
4497	444968.57	2205139.80
4498	444967.35	2205145.67
4499	444951.81	2205142.43
4500	444942.36	2205151.41
4495	444935.71	2205149.44
536		
4482	444404.30	2203420.36

Номера точек	Координаты, м	
	X	Y
4501	444395.11	2203437.22
4470	444389.09	2203447.80
3670	444377.01	2203448.13
4483	444402.31	2203421.91
4482	444404.30	2203420.36
537		
4402	444475.08	2203286.46
3677	444473.89	2203289.21
3676	444468.05	2203286.93
3675	444462.98	2203284.16
4502	444463.63	2203282.40
4402	444475.08	2203286.46
538		
3697	444232.82	2203799.41
3696	444234.03	2203793.49
4503	444236.70	2203794.41
4504	444234.73	2203800.08
3697	444232.82	2203799.41
539		
4464	444445.07	2203358.86
4505	444447.49	2203361.08
4401	444436.12	2203395.55
4400	444434.14	2203397.09
4506	444434.03	2203396.41
4507	444443.70	2203365.74
4465	444443.01	2203365.10
4464	444445.07	2203358.86
540		
3713	444462.22	2203296.73
3712	444463.44	2203297.30
3711	444460.64	2203307.38
3710	444462.13	2203315.51
4462	444455.32	2203327.79
4461	444459.18	2203316.09
4460	444457.57	2203307.45
3713	444462.22	2203296.73
541		
3662	444794.00	2205447.83
4508	445156.89	2205584.83

Номера точек	Координаты, м	
	X	Y
4509	445446.88	2205610.80
4510	445443.31	2205616.50
4511	445155.54	2205590.74
3663	444791.77	2205453.40
3662	444794.00	2205447.83
542		
4512	445172.25	2205225.35
4513	445173.78	2205219.53
4514	445183.13	2205221.91
4515	445181.66	2205227.73
4512	445172.25	2205225.35
543		
4516	444232.82	2205164.05
4517	444233.59	2205170.94
4518	444183.41	2205149.07
4519	444161.96	2205160.53
4520	444158.45	2205159.30
4521	444157.98	2205159.13
4522	444156.62	2205156.58
4523	444183.14	2205142.41
4516	444232.82	2205164.05
544		
4478	445158.66	2205301.82
3153	445152.52	2205300.20
4524	445153.59	2205296.15
4478	445158.66	2205301.82
545*		
4395	443956.74	2204044.17
4394	443959.71	2204049.37
4525	443957.11	2204050.86
4526	443954.35	2204045.53
4395	443956.74	2204044.17
546*		
4392	443965.52	2204059.52
4391	443966.69	2204061.58
4527	443965.36	2204061.65
4392	443965.52	2204059.52
547*		
4528	443802.52	2204342.78

Номера точек	Координаты, м	
	X	Y
4529	443803.84	2204348.70
4530	443783.04	2204351.11
4531	443782.35	2204345.15
4528	443802.52	2204342.78
548		
4505	444447.49	2203361.08
4532	444450.57	2203363.90
4473	444440.42	2203396.07
4401	444436.12	2203395.55
4505	444447.49	2203361.08
549		
3707	444484.42	2203304.07
4533	444481.82	2203311.42
4534	444467.09	2203306.58
3709	444463.11	2203313.75
3708	444467.92	2203299.17
3707	444484.42	2203304.07
550		
4535	445451.35	2205611.19
4404	445461.29	2205612.09
4409	445457.85	2205617.80
4536	445446.82	2205616.81
4535	445451.35	2205611.19
551		
3652	445035.76	2205272.53
3651	445037.13	2205273.15
3650	445061.54	2205278.84
4488	445064.80	2205279.82
4537	445037.03	2205273.42
3652	445035.76	2205272.53
552		
4509	445446.88	2205610.80
4535	445451.35	2205611.19
4536	445446.82	2205616.81
4510	445443.31	2205616.50
4509	445446.88	2205610.80
553*		
4412	444020.43	2205110.66
4411	444026.12	2205112.66

Номера точек	Координаты, м	
	X	Y
4538	444023.58	2205123.32
4539	444005.99	2205197.14
4540	444172.20	2205460.95
4541	444256.28	2205442.17
4542	444256.32	2205448.35
4543	444169.38	2205467.73
4544	443999.57	2205198.21
4545	444017.92	2205121.17
4412	444020.43	2205110.66
554*		
4471	444751.13	2205431.64
4472	444748.88	2205437.21
4546	444584.42	2205375.12
4547	444330.79	2205431.70
4548	444332.12	2205425.24
4549	444584.86	2205368.87
4471	444751.13	2205431.64
555*		
589	443911.24	2205072.17
4414	443917.73	2205074.46
4550	443915.57	2205082.46
4551	443902.45	2205131.38
4552	443898.99	2205134.96
4467	443889.23	2205145.06
3905	443889.94	2205142.29
848	443901.93	2205115.45
847	443907.10	2205099.67
589	443911.24	2205072.17
556		
3682	445453.54	2208602.67
3681	445459.16	2208605.77
4553	445461.28	2208612.12
4554	445448.20	2208604.45
3682	445453.54	2208602.67
557		
1051	444207.87	2212557.77
4555	444213.82	2212546.59
4556	444231.48	2212555.99
1052	444225.62	2212566.99

Номера точек	Координаты, м	
	X	Y
1051	444207.87	2212557.77
558		
4557	444640.91	2212987.22
927	444641.21	2212991.90
3148	444635.25	2212993.15
3687	444632.41	2212988.78
4557	444640.91	2212987.22
559		
2432	443759.48	2212199.73
4558	443769.42	2212193.59
4559	443779.93	2212210.60
2433	443770.66	2212216.33
2432	443759.48	2212199.73
560		
4560	445556.37	2213080.70
1023	445541.01	2213082.69
4561	445539.78	2213082.54
4562	445539.05	2213073.13
4563	445526.76	2213073.70
4564	445510.15	2213051.13
4565	445509.54	2213046.43
4566	445510.88	2213045.44
4567	445528.71	2213069.60
4568	445538.72	2213069.14
4569	445535.43	2213028.34
4570	445540.57	2213027.32
4571	445552.62	2213064.27
4572	445555.21	2213064.08
4560	445556.37	2213080.70
561*		
4573	445524.07	2213151.32
4574	445536.90	2213151.04
4575	445529.54	2213154.61
4576	445528.02	2213162.44
4577	445522.71	2213164.53
4578	445520.54	2213159.00
4579	445522.74	2213158.14
4573	445524.07	2213151.32
562*		

Номера точек	Координаты, м	
	X	Y
4580	444842.65	2208101.59
4581	444831.86	2208070.85
4582	444840.42	2208046.40
4583	444849.36	2208040.52
4584	444852.63	2208045.55
4585	444845.41	2208050.30
4586	444838.22	2208070.85
4587	444848.31	2208099.60
4580	444842.65	2208101.59
563*		
4588	445305.96	2208651.61
4589	445313.67	2208652.19
4590	445381.67	2208659.61
4591	445267.97	2208697.50
2114	445267.46	2208695.13
4592	445260.39	2208666.72
4588	445305.96	2208651.61
564*		
3721	445079.15	2208634.69
4593	445145.65	2208639.65
4594	445184.91	2208663.04
2287	445187.93	2208673.70
4595	445195.01	2208702.16
3721	445079.15	2208634.69
565*		
3685	444339.72	2205914.96
4596	444342.90	2205918.21
4597	444331.83	2205933.75
3686	444331.76	2205923.54
3685	444339.72	2205914.96
566*		
4598	444215.75	2206052.32
3691	444216.30	2206053.22
3690	444203.83	2206063.33
4598	444215.75	2206052.32
567*		
4052	446807.99	2213207.35
1167	446801.44	2213305.91
2023	446801.43	2213305.91

Номера точек	Координаты, м	
	X	Y
4599	446796.95	2213305.91
4600	446796.90	2213295.57
4601	446785.60	2213292.16
4602	446785.46	2213291.30
4603	446774.52	2213288.00
4604	446774.24	2213283.26
4605	446748.57	2213284.82
4606	446740.28	2213279.89
4607	446740.67	2213279.29
4608	446773.87	2213277.27
4609	446773.24	2213266.84
4610	446740.54	2213277.38
4611	446625.56	2213145.63
4612	446502.33	2213116.55
1800	446492.28	2213111.04
4613	446478.63	2213104.54
4614	446489.23	2213092.91
4615	446636.40	2213127.64
4616	446746.94	2213254.30
4617	446771.98	2213246.23
4618	446771.38	2213236.36
4619	446777.37	2213236.00
4620	446777.88	2213244.33
4621	446800.35	2213237.08
4622	446801.06	2213216.37
4052	446807.99	2213207.35
За исключением:		
4623	446799.29	2213268.22

Номера точек	Координаты, м	
	X	Y
4624	446786.88	2213272.75
4625	446784.82	2213267.11
4626	446788.51	2213265.77
4627	446787.44	2213262.26
4628	446779.13	2213264.94
4629	446780.26	2213283.46
4630	446798.58	2213288.99
4623	446799.29	2213268.22
568		
4631	453352.47	2216472.65
4632	453359.87	2216472.65
4633	453359.15	2216475.07
4634	453353.66	2216477.52
4631	453352.47	2216472.65
569*		
4635	453352.00	2216470.72
4634	453353.66	2216477.52
4636	453351.03	2216478.72
4637	453348.05	2216472.48
4635	453352.00	2216470.72
570		
4632	453359.87	2216472.65
4631	453352.47	2216472.65
4635	453352.00	2216470.72
4638	453354.53	2216469.59
4639	453354.96	2216468.14
4640	453360.68	2216469.96
4632	453359.87	2216472.65

\* Планируемые публичные сервитуты приведены в информационных целях и не являются предметом утверждения.

Каталог координат поворотных точек границ публичных сервитутов (планируемых) в зоне планируемого размещения линейных объектов, подлежащих реконструкции в связи с изменением их местоположения - объектов электроснабжения ПАО «ФСК ЕЭС», объектов электроснабжения ПАО «Россети Московский регион», объектов газоснабжения ООО «Газпром Трансгаз Москва», объектов водоснабжения АО «Мосводоканал»

Система координат МСК-50

Номер точки	Координаты, м	
	X	Y
1		
1	442959.04	2203597.64
2	442956.69	2203581.82
3	442966.02	2203567.81
4	442978.66	2203566.05
5	442981.19	2203565.66
6	442965.93	2203588.97
7	442962.90	2203593.15
8	442959.43	2203597.25
1	442959.04	2203597.64
2		
3	442966.02	2203567.81
2	442956.69	2203581.82
9	442954.84	2203569.36
3	442966.02	2203567.81
3		
10	443081.73	2203537.00
11	443090.02	2203549.68
12	443051.25	2203554.79
4	442978.66	2203566.05
9	442954.84	2203569.36
13	442952.79	2203555.56
10	443081.73	2203537.00
4		
12	443051.25	2203554.79
11	443090.02	2203549.68
14	443092.34	2203553.22
15	443104.45	2203576.03
16	443043.42	2203586.91
17	443047.29	2203607.38
18	442962.17	2203618.78
1	442959.04	2203597.64
8	442959.43	2203597.25
7	442962.90	2203593.15
6	442965.93	2203588.97
5	442981.19	2203565.66

Номер точки	Координаты, м	
	X	Y
12	443051.25	2203554.79
за исключением		
19	442986.46	2203574.97
20	442989.05	2203578.21
21	442989.77	2203582.95
22	442988.27	2203586.82
23	442986.32	2203587.13
24	442983.74	2203583.88
25	442983.01	2203579.13
26	442984.51	2203575.28
19	442986.46	2203574.97
5		
19	442986.46	2203574.97
20	442989.05	2203578.21
21	442989.77	2203582.95
22	442988.27	2203586.82
23	442986.32	2203587.13
24	442983.74	2203583.88
25	442983.01	2203579.13
26	442984.51	2203575.28
19	442986.46	2203574.97
6		
27	443116.49	2203531.99
28	443130.47	2203551.60
29	443133.47	2203555.82
30	443142.99	2203569.16
15	443104.45	2203576.03
14	443092.34	2203553.22
31	443090.03	2203549.68
32	443096.59	2203548.81
33	443087.81	2203536.12
27	443116.49	2203531.99
7		
33	443087.81	2203536.12
32	443096.59	2203548.81
31	443090.03	2203549.68

Номер точки	Координаты, м	
	X	Y
10	443081.73	2203537.00
33	443087.81	2203536.12
8		
34	443267.92	2203505.46
35	443308.50	2203538.06
36	443307.36	2203537.57
37	443300.38	2203534.49
38	443279.31	2203567.83
39	443253.64	2203549.13
30	443142.99	2203569.16
29	443133.47	2203555.82
28	443130.47	2203551.60
27	443116.49	2203531.99
40	443130.05	2203530.04
41	443204.14	2203522.67
42	443205.41	2203517.12
34	443267.92	2203505.46
9		
42	443205.41	2203517.12
41	443204.14	2203522.67
40	443130.05	2203530.04
43	443156.45	2203526.24
42	443205.41	2203517.12
10		
44	443308.13	2203499.60
45	443314.45	2203540.62
35	443308.50	2203538.06
34	443267.92	2203505.46
44	443308.13	2203499.60
11		
35	443308.50	2203538.06
45	443314.45	2203540.62
46	443314.84	2203543.16
47	443309.36	2203538.75
35	443308.50	2203538.06
12		
35	443308.50	2203538.06
47	443309.36	2203538.75
46	443314.84	2203543.16
48	443315.06	2203544.59
49	443314.05	2203546.91
50	443310.92	2203548.90

Номер точки	Координаты, м	
	X	Y
51	443320.62	2203547.81
52	443322.56	2203549.37
53	443334.55	2203559.00
54	443326.79	2203560.50
55	443327.19	2203558.50
56	443323.51	2203556.17
57	443322.16	2203555.89
58	443317.87	2203556.63
59	443316.69	2203562.46
60	443281.33	2203569.30
38	443279.31	2203567.83
37	443300.38	2203534.49
36	443307.36	2203537.57
35	443308.50	2203538.06
13		
55	443327.19	2203558.50
54	443326.79	2203560.50
59	443316.69	2203562.46
58	443317.87	2203556.63
57	443322.16	2203555.89
56	443323.51	2203556.17
55	443327.19	2203558.50
14		
51	443320.62	2203547.81
46	443314.84	2203543.16
45	443314.45	2203540.62
61	443323.79	2203544.65
62	443323.94	2203544.92
63	443327.35	2203547.05
51	443320.62	2203547.81
15		
46	443314.84	2203543.16
51	443320.62	2203547.81
50	443310.92	2203548.90
49	443314.05	2203546.91
48	443315.06	2203544.59
46	443314.84	2203543.16
16		
64	443353.42	2203533.32
65	443347.89	2203534.02
66	443328.72	2203519.73
67	443325.46	2203519.73



Номер точки	Координаты, м	
	X	Y
68	443323.14	2203519.73
69	443321.28	2203522.63
70	443319.95	2203526.62
71	443322.36	2203542.01
61	443323.79	2203544.65
45	443314.45	2203540.62
44	443308.13	2203499.60
72	443347.67	2203493.83
64	443353.42	2203533.32
17		
53	443334.55	2203559.00
52	443322.56	2203549.37
51	443320.62	2203547.81
63	443327.35	2203547.05
62	443323.94	2203544.92
61	443323.79	2203544.65
73	443339.32	2203551.34
74	443347.92	2203556.42
53	443334.55	2203559.00
18		
64	443353.42	2203533.32
75	443356.55	2203554.75
74	443347.92	2203556.42
73	443339.32	2203551.34
61	443323.79	2203544.65
71	443322.36	2203542.01
70	443319.95	2203526.62
69	443321.28	2203522.63
68	443323.14	2203519.73
67	443325.46	2203519.73
66	443328.72	2203519.73
65	443347.89	2203534.02
64	443353.42	2203533.32
за исключением		
76	443333.06	2203525.09
77	443330.82	2203533.68
78	443326.49	2203534.18
79	443325.17	2203533.83
80	443321.61	2203531.30
81	443323.85	2203522.70
82	443328.19	2203522.21
83	443329.52	2203522.55

Номер точки	Координаты, м	
	X	Y
76	443333.06	2203525.09
19		
76	443333.06	2203525.09
77	443330.82	2203533.68
78	443326.49	2203534.18
79	443325.17	2203533.83
80	443321.61	2203531.30
81	443323.85	2203522.70
82	443328.19	2203522.21
83	443329.52	2203522.55
76	443333.06	2203525.09
20		
17	443047.29	2203607.38
84	443065.58	2203604.93
85	443065.64	2203605.60
86	443066.58	2203609.51
87	443068.55	2203609.19
88	443068.22	2203605.19
89	443068.08	2203604.60
90	443116.19	2203598.15
91	443121.12	2203607.43
92	443116.36	2203619.82
93	443051.71	2203630.76
17	443047.29	2203607.38
21		
15	443104.45	2203576.03
90	443116.19	2203598.15
89	443068.08	2203604.60
94	443067.29	2203601.29
95	443065.31	2203601.61
84	443065.58	2203604.93
17	443047.29	2203607.38
16	443043.42	2203586.91
15	443104.45	2203576.03
22		
84	443065.58	2203604.93
89	443068.08	2203604.60
88	443068.22	2203605.19
87	443068.55	2203609.19
86	443066.58	2203609.51
85	443065.64	2203605.60
84	443065.58	2203604.93

Номер точки	Координаты, м	
	X	Y
23		
94	443067.29	2203601.29
89	443068.08	2203604.60
84	443065.58	2203604.93
95	443065.31	2203601.61
94	443067.29	2203601.29
24		
92	443116.36	2203619.82
96	443115.21	2203622.80
97	443052.09	2203632.79
93	443051.71	2203630.76
92	443116.36	2203619.82
25		
98	443116.20	2203598.15
99	443140.49	2203594.90
100	443136.02	2203605.79
101	443134.70	2203609.02
102	443131.31	2203617.29
92	443116.36	2203619.82
91	443121.12	2203607.43
98	443116.20	2203598.15
26		
30	443142.99	2203569.16
103	443144.14	2203570.77
104	443146.81	2203574.50
105	443148.10	2203576.32
106	443147.61	2203577.51
99	443140.49	2203594.90
98	443116.20	2203598.15
15	443104.45	2203576.03
30	443142.99	2203569.16
27		
102	443131.31	2203617.29
107	443130.01	2203620.46
108	443115.22	2203622.80
92	443116.36	2203619.82
102	443131.31	2203617.29
28		
38	443279.31	2203567.83
109	443278.30	2203569.43
110	443278.32	2203569.88
111	443168.25	2203591.18

Номер точки	Координаты, м	
	X	Y
99	443140.49	2203594.90
106	443147.61	2203577.51
105	443148.10	2203576.32
104	443146.81	2203574.50
103	443144.14	2203570.77
30	443142.99	2203569.16
39	443253.64	2203549.13
38	443279.31	2203567.83
29		
99	443140.49	2203594.90
111	443168.25	2203591.18
110	443278.32	2203569.88
112	443278.81	2203579.45
113	443269.03	2203593.98
114	443219.94	2203602.29
115	443207.10	2203594.34
116	443203.94	2203599.44
117	443211.08	2203603.79
102	443131.31	2203617.29
101	443134.70	2203609.02
100	443136.02	2203605.79
99	443140.49	2203594.90
30		
107	443130.01	2203620.46
102	443131.31	2203617.29
117	443211.08	2203603.79
118	443215.21	2203606.30
107	443130.01	2203620.46
31		
114	443219.94	2203602.29
119	443224.06	2203604.84
118	443215.21	2203606.30
117	443211.08	2203603.79
114	443219.94	2203602.29
32		
114	443219.94	2203602.29
117	443211.08	2203603.79
116	443203.94	2203599.44
115	443207.10	2203594.34
114	443219.94	2203602.29
33		
114	443219.94	2203602.29

Номер точки	Координаты, м	
	X	Y
113	443269.03	2203593.98
120	443256.35	2203612.81
121	443241.59	2203601.93
119	443224.06	2203604.84
114	443219.94	2203602.29
34		
110	443278.32	2203569.88
60	443281.33	2203569.30
122	443321.13	2203598.30
123	443303.30	2203588.18
113	443269.03	2203593.98
112	443278.81	2203579.45
110	443278.32	2203569.88
35		
38	443279.31	2203567.83
60	443281.33	2203569.30
110	443278.32	2203569.88
109	443278.30	2203569.43
38	443279.31	2203567.83
36		
122	443321.13	2203598.30
124	443398.89	2203654.95
125	443434.34	2203700.49
126	443445.10	2203713.84
127	443408.41	2203684.70
128	443370.68	2203657.06
129	443314.23	2203611.90
130	443289.91	2203596.21
131	443270.29	2203623.11
120	443256.35	2203612.81
113	443269.03	2203593.98
123	443303.30	2203588.18
122	443321.13	2203598.30
37		
132	443460.07	2203732.41
133	443469.32	2203745.69
134	443442.45	2203750.19
131	443270.29	2203623.11
130	443289.91	2203596.21
129	443314.23	2203611.90
128	443370.68	2203657.06
127	443408.41	2203684.70

Номер точки	Координаты, м	
	X	Y
126	443445.10	2203713.84
132	443460.07	2203732.41
38		
132	443460.07	2203732.41
135	443470.61	2203745.48
133	443469.32	2203745.69
132	443460.07	2203732.41
39		
124	443398.89	2203654.95
136	443417.93	2203668.82
137	443419.55	2203671.58
138	443482.37	2203743.51
135	443470.61	2203745.48
125	443434.34	2203700.49
124	443398.89	2203654.95
40		
138	443482.37	2203743.51
137	443419.55	2203671.58
136	443417.93	2203668.82
139	443443.70	2203687.60
140	443453.80	2203704.00
141	443487.07	2203742.72
138	443482.37	2203743.51
41		
140	443453.80	2203704.00
142	443487.55	2203742.64
141	443487.07	2203742.72
140	443453.80	2203704.00
42		
143	443599.38	2203767.96
144	443596.88	2203769.78
145	443588.77	2203775.69
146	443587.72	2203776.46
147	443535.38	2203734.65
142	443487.55	2203742.64
140	443453.80	2203704.00
139	443443.70	2203687.60
148	443456.08	2203696.62
149	443518.65	2203686.43
150	443538.35	2203704.69
151	443573.48	2203740.26
152	443587.69	2203755.97

Номер точки	Координаты, м	
	X	Y
143	443599.38	2203767.96
43		
153	443628.07	2203747.06
143	443599.38	2203767.96
152	443587.69	2203755.97
151	443573.48	2203740.26
150	443538.35	2203704.69
149	443518.65	2203686.43
154	443548.93	2203681.49
153	443628.07	2203747.06
44		
143	443599.38	2203767.96
155	443604.97	2203773.70
156	443616.32	2203785.35
157	443639.69	2203808.99
158	443652.61	2203821.65
159	443633.50	2203813.04
146	443587.72	2203776.46
145	443588.77	2203775.69
144	443596.88	2203769.78
143	443599.38	2203767.96
45		
160	443628.67	2203747.55
161	443633.22	2203751.33
162	443630.40	2203755.19
163	443626.60	2203756.88
164	443625.01	2203755.72
165	443625.48	2203751.60
166	443628.31	2203747.71
160	443628.67	2203747.55
46		
158	443652.61	2203821.65
167	443657.20	2203823.72
168	443666.08	2203827.75
169	443663.08	2203831.89
170	443662.32	2203831.17
158	443652.61	2203821.65
47		
159	443633.50	2203813.04
158	443652.61	2203821.65
170	443662.32	2203831.17
169	443663.08	2203831.89

Номер точки	Координаты, м	
	X	Y
171	443660.89	2203834.93
159	443633.50	2203813.04
48		
153	443628.07	2203747.06
160	443628.67	2203747.55
166	443628.31	2203747.71
165	443625.48	2203751.60
164	443625.01	2203755.72
163	443626.60	2203756.88
162	443630.40	2203755.19
161	443633.22	2203751.33
172	443688.35	2203796.99
168	443666.08	2203827.75
167	443657.20	2203823.72
158	443652.61	2203821.65
157	443639.69	2203808.99
156	443616.32	2203785.35
155	443604.97	2203773.70
143	443599.38	2203767.96
153	443628.07	2203747.06
за исключением		
173	443661.95	2203799.94
174	443659.90	2203803.38
175	443657.35	2203806.48
176	443655.71	2203805.34
177	443657.76	2203801.88
178	443660.30	2203798.79
173	443661.95	2203799.94
49		
173	443661.95	2203799.94
174	443659.90	2203803.38
175	443657.35	2203806.48
176	443655.71	2203805.34
177	443657.76	2203801.88
178	443660.30	2203798.79
173	443661.95	2203799.94
50		
179	444339.28	2203045.99
180	444352.33	2203052.14
181	444347.90	2203064.97
182	444341.53	2203065.15
179	444339.28	2203045.99

Номер точки	Координаты, м	
	X	Y
51		
183	444368.28	2203037.24
184	444371.85	2203039.10
185	444383.96	2203045.41
186	444375.51	2203063.01
187	444362.94	2203057.40
180	444352.33	2203052.14
179	444339.28	2203045.99
188	444338.71	2203041.19
183	444368.28	2203037.24
52		
189	444358.56	2203082.06
190	444354.14	2203087.70
191	444344.30	2203088.83
192	444343.19	2203079.36
193	444346.97	2203079.21
194	444356.86	2203079.01
189	444358.56	2203082.06
53		
189	444358.56	2203082.06
195	444361.25	2203086.88
190	444354.14	2203087.70
189	444358.56	2203082.06
54		
189	444358.56	2203082.06
194	444356.86	2203079.01
193	444346.97	2203079.21
192	444343.19	2203079.36
182	444341.53	2203065.15
181	444347.90	2203064.97
180	444352.33	2203052.14
187	444362.94	2203057.40
186	444375.51	2203063.01
185	444383.96	2203045.41
196	444397.77	2203052.68
197	444402.65	2203045.29
198	444408.36	2203048.50
199	444409.79	2203045.31
200	444403.86	2203042.01
201	444407.37	2203034.84
202	444403.01	2203032.61
203	444420.19	2203030.31

Номер точки	Координаты, м	
	X	Y
204	444418.54	2203035.48
205	444408.05	2203065.06
206	444397.88	2203066.22
207	444387.92	2203068.59
208	444378.32	2203072.15
209	444369.22	2203076.84
189	444358.56	2203082.06
за исключением		
210	444361.40	2203057.84
211	444361.96	2203061.82
212	444361.93	2203065.83
213	444359.94	2203065.96
214	444359.35	2203061.99
215	444359.40	2203057.99
210	444361.40	2203057.84
55		
210	444361.40	2203057.84
211	444361.96	2203061.82
212	444361.93	2203065.83
213	444359.94	2203065.96
214	444359.35	2203061.99
215	444359.40	2203057.99
210	444361.40	2203057.84
56		
202	444403.01	2203032.61
201	444407.37	2203034.84
200	444403.86	2203042.01
199	444409.79	2203045.31
198	444408.36	2203048.50
197	444402.65	2203045.29
196	444397.77	2203052.68
185	444383.96	2203045.41
184	444371.85	2203039.10
183	444368.28	2203037.24
202	444403.01	2203032.61
57		
216	444414.76	2203068.63
217	444417.28	2203078.46
218	444417.76	2203080.40
219	444369.95	2203085.88
220	444366.36	2203079.98
221	444376.14	2203077.75

Номер точки	Координаты, м	
	X	Y
222	444385.90	2203075.66
223	444395.49	2203073.34
224	444405.17	2203071.01
216	444414.76	2203068.63
58		
225	444463.43	2203026.26
226	444457.38	2203047.22
227	444450.88	2203071.66
228	444449.48	2203077.26
229	444431.10	2203078.87
218	444417.76	2203080.40
217	444417.28	2203078.46
216	444414.76	2203068.63
224	444405.17	2203071.01
223	444395.49	2203073.34
222	444385.90	2203075.66
221	444376.14	2203077.75
220	444366.36	2203079.98
219	444369.95	2203085.88
195	444361.25	2203086.88
189	444358.56	2203082.06
209	444369.22	2203076.84
208	444378.32	2203072.15
207	444387.92	2203068.59
206	444397.88	2203066.22
205	444408.05	2203065.06
204	444418.54	2203035.48
203	444420.19	2203030.31
230	444425.83	2203029.55
225	444463.43	2203026.26
59		
231	444484.98	2203024.38
232	444483.68	2203028.50
233	444476.65	2203052.60
234	444470.57	2203075.41
228	444449.48	2203077.26
227	444450.88	2203071.66
226	444457.38	2203047.22
225	444463.43	2203026.26
231	444484.98	2203024.38
60		
235	444499.21	2203023.13

Номер точки	Координаты, м	
	X	Y
236	444495.29	2203035.14
237	444492.85	2203073.47
234	444470.57	2203075.41
233	444476.65	2203052.60
232	444483.68	2203028.50
231	444484.98	2203024.38
235	444499.21	2203023.13
61		
237	444492.85	2203073.47
236	444495.29	2203035.14
235	444499.21	2203023.13
238	444507.48	2203022.40
239	444515.36	2203021.30
240	444504.80	2203072.42
237	444492.85	2203073.47
62		
241	444595.85	2203010.11
242	444591.45	2203020.51
243	444594.78	2203021.99
244	444597.60	2203023.32
245	444601.50	2203022.37
246	444605.29	2203022.97
247	444620.08	2203025.99
248	444620.43	2203028.79
249	444608.57	2203026.40
250	444604.78	2203025.80
251	444600.88	2203026.75
252	444598.13	2203025.68
253	444595.36	2203031.49
254	444595.69	2203032.01
255	444588.61	2203040.90
256	444584.73	2203045.76
257	444585.03	2203046.06
258	444582.23	2203049.03
259	444582.34	2203050.37
260	444592.01	2203061.37
261	444512.97	2203071.71
240	444504.80	2203072.42
239	444515.36	2203021.30
262	444573.54	2203013.18
263	444584.89	2203017.55
264	444587.93	2203011.17

Номер точки	Координаты, м	
	X	Y
265	444592.98	2203010.46
241	444595.85	2203010.11
за исключением		
266	444580.03	2203021.43
267	444580.52	2203026.53
268	444578.64	2203027.75
269	444577.84	2203027.83
270	444575.75	2203026.99
271	444575.25	2203021.90
272	444577.14	2203020.66
273	444577.94	2203020.58
266	444580.03	2203021.43
63		
266	444580.03	2203021.43
267	444580.52	2203026.53
268	444578.64	2203027.75
269	444577.84	2203027.83
270	444575.75	2203026.99
271	444575.25	2203021.90
272	444577.14	2203020.66
273	444577.94	2203020.58
266	444580.03	2203021.43
64		
264	444587.93	2203011.17
263	444584.89	2203017.55
262	444573.54	2203013.18
264	444587.93	2203011.17
65		
255	444588.61	2203040.90
274	444623.02	2203053.01
275	444620.55	2203057.75
276	444599.05	2203060.45
260	444592.01	2203061.37
259	444582.34	2203050.37
258	444582.23	2203049.03
257	444585.03	2203046.06
256	444584.73	2203045.76
255	444588.61	2203040.90
66		
252	444598.13	2203025.68
251	444600.88	2203026.75
250	444604.78	2203025.80

Номер точки	Координаты, м	
	X	Y
249	444608.57	2203026.40
248	444620.43	2203028.79
277	444623.34	2203052.39
274	444623.02	2203053.01
255	444588.61	2203040.90
254	444595.69	2203032.01
253	444595.36	2203031.49
252	444598.13	2203025.68
67		
275	444620.55	2203057.75
274	444623.02	2203053.01
277	444623.34	2203052.39
278	444623.96	2203057.33
275	444620.55	2203057.75
68		
247	444620.08	2203025.99
246	444605.29	2203022.97
245	444601.50	2203022.37
244	444597.60	2203023.32
243	444594.78	2203021.99
242	444591.45	2203020.51
241	444595.85	2203010.11
279	444617.79	2203007.39
247	444620.08	2203025.99
69		
280	443827.10	2203884.42
281	443847.93	2203919.58
282	443804.54	2203915.26
283	443797.01	2203902.31
280	443827.10	2203884.42
70		
281	443847.93	2203919.58
280	443827.10	2203884.42
283	443797.01	2203902.31
284	443792.74	2203894.98
285	443842.20	2203863.31
286	443880.82	2203922.85
287	443866.57	2203921.43
281	443847.93	2203919.58
71		
283	443797.01	2203902.31
282	443804.54	2203915.26

Номер точки	Координаты, м	
	X	Y
288	443786.36	2203913.45
289	443784.25	2203909.90
283	443797.01	2203902.31
72		
282	443804.54	2203915.26
290	443805.85	2203917.51
291	443802.76	2203917.23
292	443794.61	2203916.46
293	443789.92	2203916.02
294	443787.77	2203915.82
288	443786.36	2203913.45
282	443804.54	2203915.26
73		
282	443804.54	2203915.26
281	443847.93	2203919.58
295	443848.98	2203921.35
296	443846.40	2203919.87
297	443844.79	2203921.18
298	443824.17	2203919.24
299	443821.36	2203917.59
300	443819.84	2203918.80
290	443805.85	2203917.51
282	443804.54	2203915.26
74		
286	443880.82	2203922.85
301	443882.01	2203924.68
302	443849.45	2203921.62
295	443848.98	2203921.35
281	443847.93	2203919.58
287	443866.57	2203921.43
286	443880.82	2203922.85
75		
298	443824.17	2203919.24
303	443819.80	2203918.83
300	443819.84	2203918.80
299	443821.36	2203917.59
298	443824.17	2203919.24
76		
303	443819.80	2203918.83
298	443824.17	2203919.24
304	443825.12	2203919.80
305	443825.98	2203920.88

Номер точки	Координаты, м	
	X	Y
306	443827.28	2203925.03
307	443820.33	2203930.55
308	443816.57	2203928.34
309	443815.72	2203927.27
310	443814.41	2203923.12
303	443819.80	2203918.83
77		
296	443846.40	2203919.87
295	443848.98	2203921.35
311	443849.12	2203921.59
297	443844.79	2203921.18
296	443846.40	2203919.87
78		
297	443844.79	2203921.18
311	443849.12	2203921.59
312	443852.32	2203926.99
313	443852.40	2203927.24
314	443845.52	2203932.84
315	443841.73	2203930.67
316	443840.87	2203929.61
317	443839.51	2203925.47
297	443844.79	2203921.18
79		
312	443852.32	2203926.99
311	443849.12	2203921.59
302	443849.45	2203921.62
318	443850.18	2203922.04
319	443851.05	2203923.10
312	443852.32	2203926.99
80		
294	443787.77	2203915.82
293	443789.92	2203916.02
292	443794.61	2203916.46
291	443802.76	2203917.23
290	443805.85	2203917.51
320	443856.97	2204005.44
321	443823.57	2203976.04
294	443787.77	2203915.82
81		
290	443805.85	2203917.51
303	443819.80	2203918.83
310	443814.41	2203923.12



Номер точки	Координаты, м	
	X	Y
309	443815.72	2203927.27
308	443816.57	2203928.34
307	443820.33	2203930.55
306	443827.28	2203925.03
305	443825.98	2203920.88
304	443825.12	2203919.80
298	443824.17	2203919.24
322	443844.78	2203921.18
317	443839.51	2203925.47
316	443840.87	2203929.61
315	443841.73	2203930.67
314	443845.52	2203932.84
313	443852.40	2203927.24
312	443852.32	2203926.99
323	443888.62	2203988.25
324	443895.18	2204036.94
325	443882.99	2204028.34
320	443856.97	2204005.44
290	443805.85	2203917.51
82		
323	443888.62	2203988.25
312	443852.32	2203926.99
319	443851.05	2203923.10
318	443850.18	2203922.04
302	443849.45	2203921.62
301	443882.01	2203924.68
326	443923.08	2203987.98
327	443933.78	2204056.36
328	443906.61	2204045.01
324	443895.18	2204036.94
323	443888.62	2203988.25
83		
320	443856.97	2204005.44
329	443859.76	2204010.24
330	443867.32	2204058.46
331	443842.03	2204016.69
332	443840.34	2204004.26
321	443823.57	2203976.04
320	443856.97	2204005.44
84		
320	443856.97	2204005.44
325	443882.99	2204028.34

Номер точки	Координаты, м	
	X	Y
324	443895.18	2204036.94
333	443906.89	2204123.82
330	443867.32	2204058.46
329	443859.76	2204010.24
320	443856.97	2204005.44
85		
327	443933.78	2204056.36
334	443945.45	2204130.88
335	443941.87	2204181.60
333	443906.89	2204123.82
324	443895.18	2204036.94
328	443906.61	2204045.01
327	443933.78	2204056.36
за исключением		
336	443942.64	2204119.77
337	443943.36	2204120.94
338	443944.15	2204125.22
339	443936.58	2204129.86
340	443933.12	2204127.21
341	443932.40	2204126.05
342	443931.61	2204121.76
343	443939.17	2204117.12
336	443942.64	2204119.77
86		
336	443942.64	2204119.77
337	443943.36	2204120.94
338	443944.15	2204125.22
339	443936.58	2204129.86
340	443933.12	2204127.21
341	443932.40	2204126.05
342	443931.61	2204121.76
343	443939.17	2204117.12
336	443942.64	2204119.77
87		
331	443842.03	2204016.69
330	443867.32	2204058.46
344	443892.85	2204221.37
345	443938.30	2204232.28
346	443935.77	2204268.19
347	443874.26	2204254.27
331	443842.03	2204016.69
88		

Номер точки	Координаты, м	
	X	Y
330	443867.32	2204058.46
333	443906.89	2204123.82
348	443918.93	2204213.12
349	443939.33	2204217.74
345	443938.30	2204232.28
344	443892.85	2204221.37
330	443867.32	2204058.46
89		
348	443918.93	2204213.12
333	443906.89	2204123.82
335	443941.87	2204181.60
349	443939.33	2204217.74
348	443918.93	2204213.12
90		
334	443945.45	2204130.88
350	443951.18	2204167.50
351	443998.21	2204178.78
352	443994.59	2204230.25
353	443967.63	2204224.14
335	443941.87	2204181.60
334	443945.45	2204130.88
91		
345	443938.30	2204232.28
354	443978.37	2204241.89
355	443992.16	2204264.66
356	443991.03	2204280.70
346	443935.77	2204268.19
345	443938.30	2204232.28
92		
345	443938.30	2204232.28
349	443939.33	2204217.74
353	443967.63	2204224.14
354	443978.37	2204241.89
345	443938.30	2204232.28
93		
353	443967.63	2204224.14
349	443939.33	2204217.74
335	443941.87	2204181.60
353	443967.63	2204224.14
94		
354	443978.37	2204241.89
357	443993.51	2204245.52

Номер точки	Координаты, м	
	X	Y
355	443992.16	2204264.66
354	443978.37	2204241.89
95		
353	443967.63	2204224.14
352	443994.59	2204230.25
357	443993.51	2204245.52
354	443978.37	2204241.89
353	443967.63	2204224.14
96		
356	443991.03	2204280.70
355	443992.16	2204264.66
358	444003.59	2204283.54
356	443991.03	2204280.70
97		
355	443992.16	2204264.66
357	443993.51	2204245.52
359	444024.01	2204252.84
360	444071.25	2204349.08
361	444065.51	2204352.61
362	444066.30	2204356.90
363	444067.02	2204358.06
364	444070.48	2204360.71
365	444071.84	2204359.88
366	444071.84	2204395.43
367	444062.33	2204381.79
368	444019.41	2204287.13
358	444003.59	2204283.54
355	443992.16	2204264.66
98		
352	443994.59	2204230.25
369	444054.37	2204243.78
370	444069.28	2204323.09
371	444071.84	2204336.68
372	444071.84	2204348.72
360	444071.25	2204349.08
359	444024.01	2204252.84
357	443993.51	2204245.52
352	443994.59	2204230.25
99		
373	444070.79	2204200.42
374	444065.41	2204224.14
375	444056.25	2204243.75

Номер точки	Координаты, м	
	X	Y
376	444047.60	2204190.63
377	444068.44	2204195.63
373	444070.79	2204200.42
100		
378	444068.85	2204275.08
379	444054.69	2204243.85
369	444054.37	2204243.78
380	444050.00	2204220.57
381	444044.22	2204189.82
376	444047.60	2204190.63
375	444056.25	2204243.75
374	444065.41	2204224.14
378	444068.85	2204275.08
101		
369	444054.37	2204243.78
352	443994.59	2204230.25
351	443998.21	2204178.78
381	444044.22	2204189.82
380	444050.00	2204220.57
369	444054.37	2204243.78
102		
373	444070.79	2204200.42
382	444129.73	2204320.50
383	444073.80	2204286.01
378	444068.85	2204275.08
374	444065.41	2204224.14
373	444070.79	2204200.42
103		
383	444073.80	2204286.01
384	444069.40	2204283.30
378	444068.85	2204275.08
383	444073.80	2204286.01
104		
378	444068.85	2204275.08
384	444069.40	2204283.30
383	444073.80	2204286.01
385	444122.57	2204393.59
386	444088.40	2204355.26
387	444091.76	2204357.78
388	444099.29	2204353.07
389	444098.46	2204348.80
390	444097.73	2204347.64

Номер точки	Координаты, м	
	X	Y
391	444094.23	2204345.02
392	444086.71	2204349.73
393	444087.54	2204354.01
394	444088.18	2204355.02
371	444071.84	2204336.68
370	444069.28	2204323.09
369	444054.37	2204243.78
379	444054.69	2204243.85
378	444068.85	2204275.08
105		
390	444097.73	2204347.64
389	444098.46	2204348.80
388	444099.29	2204353.07
387	444091.76	2204357.78
395	444088.27	2204355.16
393	444087.54	2204354.01
392	444086.71	2204349.73
391	444094.23	2204345.02
390	444097.73	2204347.64
106		
396	444076.54	2204350.62
397	444077.26	2204351.79
398	444078.05	2204356.07
399	444075.46	2204357.66
400	444071.25	2204349.09
401	444073.07	2204347.97
396	444076.54	2204350.62
107		
400	444071.25	2204349.09
399	444075.46	2204357.66
364	444070.48	2204360.71
363	444067.02	2204358.06
362	444066.30	2204356.90
361	444065.51	2204352.61
400	444071.25	2204349.09
108		
402	444148.65	2204359.04
403	444174.22	2204411.12
404	444175.03	2204415.57
405	444126.32	2204346.01
402	444148.65	2204359.04
109		

Номер точки	Координаты, м	
	X	Y
406	444137.04	2204425.52
385	444122.57	2204393.59
407	444122.71	2204393.75
408	444190.77	2204501.63
409	444206.69	2204588.70
410	444153.90	2204513.04
406	444137.04	2204425.52
110		
399	444075.46	2204357.66
411	444111.80	2204431.71
412	444117.00	2204460.15
366	444071.84	2204395.43
365	444071.84	2204359.88
399	444075.46	2204357.66
111		
394	444088.18	2204355.02
395	444088.27	2204355.16
386	444088.40	2204355.26
385	444122.57	2204393.59
406	444137.04	2204425.52
410	444153.90	2204513.04
412	444117.00	2204460.15
411	444111.80	2204431.71
399	444075.46	2204357.66
398	444078.05	2204356.07
397	444077.26	2204351.79
396	444076.54	2204350.62
401	444073.07	2204347.97
372	444071.84	2204348.72
371	444071.84	2204336.68
394	444088.18	2204355.02
112		
413	444062.34	2204381.82
366	444071.84	2204395.43
414	444071.84	2204402.77
413	444062.34	2204381.82
113		
385	444122.57	2204393.59
383	444073.80	2204286.01
382	444129.73	2204320.50
402	444148.65	2204359.04
405	444126.32	2204346.01

Номер точки	Координаты, м	
	X	Y
404	444175.03	2204415.57
408	444190.77	2204501.63
407	444122.71	2204393.75
385	444122.57	2204393.59
114		
410	444153.90	2204513.04
409	444206.69	2204588.70
415	444242.82	2204786.31
416	444247.54	2204821.18
417	444214.74	2204844.62
418	444207.90	2204793.32
410	444153.90	2204513.04
115		
412	444117.00	2204460.15
410	444153.90	2204513.04
418	444207.90	2204793.32
417	444214.74	2204844.62
419	444187.65	2204863.98
420	444178.51	2204796.54
412	444117.00	2204460.15
116		
412	444117.00	2204460.15
420	444178.51	2204796.54
419	444187.65	2204863.98
421	444168.68	2204877.53
422	444158.53	2204801.36
423	444089.07	2204440.78
414	444071.84	2204402.77
366	444071.84	2204395.43
412	444117.00	2204460.15
117		
419	444187.65	2204863.98
424	444194.20	2204912.32
425	444174.13	2204918.43
421	444168.68	2204877.53
419	444187.65	2204863.98
118		
417	444214.74	2204844.62
426	444222.61	2204903.67
424	444194.20	2204912.32
419	444187.65	2204863.98
417	444214.74	2204844.62

Номер точки	Координаты, м	
	X	Y
119		
427	444255.57	2204880.39
428	444247.21	2204896.18
426	444222.61	2204903.67
417	444214.74	2204844.62
416	444247.54	2204821.18
427	444255.57	2204880.39
120		
429	444144.27	2205043.82
430	444155.44	2205047.71
431	444173.92	2205059.06
432	444162.16	2205102.37
433	444132.70	2205073.81
429	444144.27	2205043.82
121		
431	444173.92	2205059.06
434	444184.62	2205065.64
435	444205.35	2205087.22
436	444221.68	2205116.20
437	444223.89	2205124.26
438	444219.48	2205140.47
439	444229.47	2205144.61
440	444231.47	2205151.91
441	444232.42	2205160.42
442	444214.48	2205153.10
432	444162.16	2205102.37
431	444173.92	2205059.06
122		
432	444162.16	2205102.37
442	444214.48	2205153.10
441	444232.42	2205160.42
443	444235.32	2205186.38
444	444210.74	2205177.72
445	444159.20	2205159.56
446	444147.74	2205155.52
432	444162.16	2205102.37
123		
446	444147.74	2205155.52
445	444159.20	2205159.56
444	444210.74	2205177.72
443	444235.32	2205186.38
447	444236.60	2205197.86

Номер точки	Координаты, м	
	X	Y
448	444144.56	2205167.27
446	444147.74	2205155.52
124		
448	444144.56	2205167.27
447	444236.60	2205197.86
449	444238.82	2205217.76
450	444141.77	2205177.53
448	444144.56	2205167.27
125		
437	444223.89	2205124.26
439	444229.47	2205144.61
438	444219.48	2205140.47
437	444223.89	2205124.26
126		
451	444463.50	2205247.48
452	444449.70	2205261.92
443	444235.32	2205186.38
441	444232.42	2205160.42
453	444377.61	2205219.63
451	444463.50	2205247.48
127		
454	444444.81	2205267.06
447	444236.60	2205197.86
443	444235.32	2205186.38
452	444449.70	2205261.92
454	444444.81	2205267.06
128		
454	444444.81	2205267.06
455	444426.11	2205286.63
456	444425.98	2205286.59
457	444426.04	2205286.70
458	444386.30	2205328.28
459	444381.52	2205323.30
460	444377.65	2205327.02
461	444343.11	2205261.01
449	444238.82	2205217.76
447	444236.60	2205197.86
454	444444.81	2205267.06
129		
462	444230.71	2205099.20
463	444242.16	2205110.39
464	444395.00	2205172.72

Номер точки	Координаты, м	
	X	Y
465	444500.11	2205209.42
466	444492.58	2205217.04
467	444476.16	2205234.23
468	444373.83	2205204.46
439	444229.47	2205144.61
437	444223.89	2205124.26
462	444230.71	2205099.20
130		
467	444476.16	2205234.23
451	444463.50	2205247.48
453	444377.61	2205219.63
441	444232.42	2205160.42
440	444231.47	2205151.91
439	444229.47	2205144.61
468	444373.83	2205204.46
467	444476.16	2205234.23
131		
469	444597.01	2205272.15
470	444551.85	2205257.03
471	444534.21	2205251.12
467	444476.16	2205234.23
466	444492.58	2205217.04
465	444500.11	2205209.42
472	444606.02	2205246.40
469	444597.01	2205272.15
132		
467	444476.16	2205234.23
471	444534.21	2205251.12
470	444551.85	2205257.03
469	444597.01	2205272.15
473	444591.16	2205288.87
451	444463.50	2205247.48
467	444476.16	2205234.23
133		
474	444767.93	2205329.39
475	444762.80	2205340.84
476	444750.64	2205367.96
477	444707.85	2205352.88
478	444707.16	2205348.40
479	444636.71	2205327.14
480	444623.30	2205323.09
452	444449.70	2205261.92

Номер точки	Координаты, м	
	X	Y
451	444463.50	2205247.48
473	444591.16	2205288.87
469	444597.01	2205272.15
474	444767.93	2205329.39
134		
452	444449.70	2205261.92
480	444623.30	2205323.09
481	444528.94	2205294.60
482	444515.16	2205290.44
483	444448.09	2205268.15
454	444444.81	2205267.06
452	444449.70	2205261.92
135		
454	444444.81	2205267.06
483	444448.09	2205268.15
482	444515.16	2205290.44
481	444528.94	2205294.60
484	444623.33	2205323.10
477	444707.85	2205352.88
485	444711.93	2205379.03
486	444702.15	2205375.74
487	444587.44	2205332.44
488	444578.98	2205334.33
489	444528.73	2205317.43
490	444514.58	2205312.67
455	444426.11	2205286.63
454	444444.81	2205267.06
136		
484	444623.33	2205323.10
479	444636.71	2205327.14
478	444707.16	2205348.40
477	444707.85	2205352.88
484	444623.33	2205323.10
137		
474	444767.93	2205329.39
491	444785.05	2205335.12
1510	444784.00	2205338.85
1511	444783.40	2205340.35
1512	444783.37	2205340.42
1513	444770.91	2205372.06
1514	444769.58	2205375.33
476	444750.64	2205367.96

Номер точки	Координаты, м	
	X	Y
475	444762.80	2205340.84
474	444767.93	2205329.39
138		
485	444711.93	2205379.03
477	444707.85	2205352.88
476	444750.64	2205367.96
492	444773.30	2205376.78
493	444765.16	2205396.92
485	444711.93	2205379.03
139		
491	444785.05	2205335.12
494	444790.70	2205337.01
495	444778.82	2205378.94
496	444770.79	2205398.80
493	444765.16	2205396.92
492	444773.30	2205376.78
491	444785.05	2205335.12
140		
1500	444818.68	2205346.38
497	444832.94	2205351.16
498	444828.24	2205362.84
499	444823.56	2205374.45
500	444812.33	2205402.33
501	444808.63	2205411.53
1504	444794.59	2205406.81
1503	444803.38	2205385.12
1502	444803.44	2205384.97
1501	444815.93	2205353.28
1500	444818.68	2205346.38
за исключением		
502	444820.50	2205375.25
503	444820.55	2205379.42
504	444817.04	2205387.11
505	444813.87	2205389.82
506	444812.08	2205388.98
507	444812.03	2205384.82
508	444815.54	2205377.13
509	444818.71	2205374.42
502	444820.50	2205375.25
141		
502	444820.50	2205375.25
503	444820.55	2205379.42

Номер точки	Координаты, м	
	X	Y
504	444817.04	2205387.11
505	444813.87	2205389.82
506	444812.08	2205388.98
507	444812.03	2205384.82
508	444815.54	2205377.13
509	444818.71	2205374.42
502	444820.50	2205375.25
142		
501	444808.63	2205411.53
500	444812.33	2205402.33
499	444823.56	2205374.45
498	444828.24	2205362.84
497	444832.94	2205351.16
510	444839.29	2205353.28
511	444862.91	2205361.48
512	444841.58	2205422.88
513	444817.97	2205414.67
501	444808.63	2205411.53
143		
514	444465.76	2205359.59
515	444402.12	2205373.79
516	444382.48	2205336.25
517	444388.45	2205330.52
458	444386.30	2205328.28
457	444426.04	2205286.70
514	444465.76	2205359.59
144		
514	444465.76	2205359.59
518	444485.20	2205395.25
519	444513.49	2205406.32
520	444429.00	2205425.17
515	444402.12	2205373.79
514	444465.76	2205359.59
145		
519	444513.49	2205406.32
521	444664.29	2205465.31
522	444687.56	2205474.45
523	444670.00	2205519.14
524	444624.95	2205519.62
525	444439.94	2205446.08
520	444429.00	2205425.17
519	444513.49	2205406.32

Номер точки	Координаты, м	
	X	Y
146		
523	444670.00	2205519.14
526	444663.80	2205534.95
524	444624.95	2205519.62
523	444670.00	2205519.14
147		
527	444015.23	2203937.20
528	444010.78	2203936.78
529	444009.51	2203928.21
530	443996.24	2203927.83
531	443959.83	2203926.78
532	443963.88	2203869.24
533	443763.89	2203691.72
534	443734.27	2203708.83
535	443706.26	2203660.34
536	443770.86	2203623.03
537	444021.68	2203845.66
527	444015.23	2203937.20
148		
531	443959.83	2203926.78
530	443996.24	2203927.83
529	444009.51	2203928.21
538	444010.74	2203936.79
539	443959.46	2203931.96
531	443959.83	2203926.78
149		
539	443959.46	2203931.96
538	444010.74	2203936.79
540	444013.76	2203957.94
541	444006.81	2204056.62
542	443993.62	2204060.28
543	443966.70	2204061.59
544	443952.13	2204036.11
539	443959.46	2203931.96
150		
545	444013.77	2203957.92
538	444010.74	2203936.79
546	444010.78	2203936.79
547	444013.82	2203957.21
545	444013.77	2203957.92
151		
528	444010.78	2203936.78

Номер точки	Координаты, м	
	X	Y
527	444015.23	2203937.20
547	444013.82	2203957.21
528	444010.78	2203936.78
152		
544	443952.13	2204036.11
543	443966.70	2204061.59
548	443963.72	2204061.73
549	443950.49	2204059.41
544	443952.13	2204036.11
153		
541	444006.81	2204056.62
550	444002.10	2204123.51
543	443966.70	2204061.59
542	443993.62	2204060.28
541	444006.81	2204056.62
154		
351	443998.21	2204178.78
350	443951.18	2204167.50
334	443945.45	2204130.88
549	443950.49	2204059.41
548	443963.72	2204061.73
543	443966.70	2204061.59
550	444002.10	2204123.51
351	443998.21	2204178.78
155		
551	443963.43	2204116.76
552	443964.43	2204118.46
553	443962.38	2204122.06
554	443958.25	2204124.49
555	443954.09	2204124.54
556	443953.09	2204122.84
557	443955.15	2204119.24
558	443959.29	2204116.80
551	443963.43	2204116.76
156		
356	443991.03	2204280.70
559	443988.24	2204320.39
560	443988.39	2204320.83
561	443931.74	2204325.48
346	443935.77	2204268.19
356	443991.03	2204280.70
157		



Номер точки	Координаты, м	
	Х	У
560	443988.39	2204320.83
562	443995.43	2204340.57
563	443937.50	2204344.83
564	443931.55	2204328.15
561	443931.74	2204325.48
560	443988.39	2204320.83
158		
562	443995.43	2204340.57
565	444071.84	2204554.97
566	444071.84	2204721.78
563	443937.50	2204344.83
562	443995.43	2204340.57
159		
567	444110.91	2204907.72
568	444067.79	2204899.89
569	444069.39	2204840.39
570	444087.31	2204765.19
566	444071.84	2204721.78
565	444071.84	2204554.97
571	444145.63	2204762.02
567	444110.91	2204907.72
160		
569	444069.39	2204840.39
568	444067.79	2204899.89
572	444055.74	2204897.70
569	444069.39	2204840.39
161		
573	444028.48	2205012.12
574	444062.76	2205020.57
575	444082.76	2205025.86
576	444059.30	2205124.36
577	444006.20	2205105.65
573	444028.48	2205012.12
162		
577	444006.20	2205105.65
576	444059.30	2205124.36
578	444056.58	2205135.79
579	444003.77	2205115.82
579	444003.77	2205115.82
577	444006.20	2205105.65
163		
579	444003.77	2205115.82

Номер точки	Координаты, м	
	Х	У
578	444056.58	2205135.79
580	444043.44	2205190.94
581	444188.66	2205421.42
582	444248.21	2205408.14
583	444248.26	2205415.25
584	444256.09	2205415.20
585	444256.43	2205463.67
586	444162.32	2205484.67
587	443983.51	2205200.87
579	444003.77	2205115.82
164		
588	444343.93	2205386.78
589	444339.76	2205397.56
590	444344.61	2205398.90
591	444339.30	2205418.18
592	444333.88	2205416.68
593	444328.16	2205444.48
594	444328.18	2205447.66
585	444256.43	2205463.67
584	444256.09	2205415.20
583	444248.26	2205415.25
582	444248.21	2205408.14
588	444343.93	2205386.78
165		
520	444429.00	2205425.17
594	444328.18	2205447.66
593	444328.16	2205444.48
592	444333.88	2205416.68
591	444339.30	2205418.18
590	444344.61	2205398.90
589	444339.76	2205397.56
588	444343.93	2205386.78
515	444402.12	2205373.79
520	444429.00	2205425.17
166		
595	444702.09	2205375.72
488	444578.98	2205334.33
487	444587.44	2205332.44
595	444702.09	2205375.72
167		
596	444583.31	2205390.74
519	444513.49	2205406.32

Номер точки	Координаты, м	
	X	Y
518	444485.20	2205395.25
514	444465.76	2205359.59
488	444578.98	2205334.33
597	444702.14	2205375.74
598	444712.00	2205379.46
599	444721.92	2205443.06
596	444583.31	2205390.74
168		
598	444712.00	2205379.46
600	444764.24	2205399.19
601	444743.26	2205451.11
599	444721.92	2205443.06
598	444712.00	2205379.46
169		
600	444764.24	2205399.19
602	444769.78	2205401.28
603	444748.78	2205453.20
601	444743.26	2205451.11
600	444764.24	2205399.19
170		
1505	444793.25	2205410.14
604	444807.08	2205415.36
605	444786.16	2205467.31
1509	444772.40	2205462.12
1508	444782.45	2205437.56
1507	444782.54	2205437.34
1506	444792.78	2205411.29
1505	444793.25	2205410.14
171		
604	444807.08	2205415.36
606	445164.78	2205550.40
607	445458.38	2205576.69
608	445458.25	2205580.07
609	445457.73	2205593.44
610	445440.61	2205620.82
611	445434.39	2205630.76
612	445152.16	2205605.49
605	444786.16	2205467.31
604	444807.08	2205415.36
172		
607	445458.38	2205576.69
613	445462.23	2205577.04
614	445461.19	2205584.77

Номер точки	Координаты, м	
	X	Y
615	445458.72	2205595.78
616	445454.53	2205607.24
617	445446.59	2205617.10
618	445438.09	2205631.09
611	445434.39	2205630.76
610	445440.61	2205620.82
609	445457.73	2205593.44
608	445458.25	2205580.07
607	445458.38	2205576.69
173		
613	445462.23	2205577.04
619	445469.26	2205577.67
620	445469.09	2205580.21
621	445467.64	2205601.55
622	445455.85	2205621.13
623	445455.18	2205622.24
624	445449.25	2205632.09
618	445438.09	2205631.09
617	445446.59	2205617.10
616	445454.53	2205607.24
615	445458.72	2205595.78
614	445461.19	2205584.77
613	445462.23	2205577.04
174		
623	445455.18	2205622.24
625	445471.26	2205634.06
624	445449.25	2205632.09
623	445455.18	2205622.24
175		
619	445469.26	2205577.67
626	445570.33	2205586.71
627	445567.71	2205704.96
628	445512.61	2205664.45
629	445513.19	2205637.82
625	445471.26	2205634.06
623	445455.18	2205622.24
622	445455.85	2205621.13
621	445467.64	2205601.55
620	445469.09	2205580.21
619	445469.26	2205577.67
176		
628	445512.61	2205664.45

Номер точки	Координаты, м	
	X	Y
627	445567.71	2205704.96
630	445566.63	2205754.28
631	445596.02	2205777.75
632	445623.03	2205843.12
633	445571.27	2205864.51
634	445549.78	2205812.49
635	445510.03	2205780.75
628	445512.61	2205664.45
177		
636	444374.64	2205340.48
637	444252.09	2205336.47
638	444247.25	2205293.22
639	444255.78	2205292.05
640	444260.49	2205326.73
641	444374.08	2205330.44
460	444377.65	2205327.02
642	444381.13	2205333.69
636	444374.64	2205340.48
178		
643	444251.71	2205336.46
644	444245.87	2205293.40
638	444247.25	2205293.22
637	444252.09	2205336.47
643	444251.71	2205336.46
179		
642	444381.13	2205333.69
460	444377.65	2205327.02
459	444381.52	2205323.30
458	444386.30	2205328.28
642	444381.13	2205333.69
180		
517	444388.45	2205330.52
516	444382.48	2205336.25
642	444381.13	2205333.69
458	444386.30	2205328.28
517	444388.45	2205330.52
181		
516	444382.48	2205336.25
645	444377.96	2205340.59
636	444374.64	2205340.48
642	444381.13	2205333.69
516	444382.48	2205336.25

Номер точки	Координаты, м	
	X	Y
182		
424	444194.20	2204912.32
646	444198.30	2204942.53
647	444176.45	2204935.79
425	444174.13	2204918.43
424	444194.20	2204912.32
183		
648	444266.86	2204963.70
649	444229.05	2204952.03
426	444222.61	2204903.67
428	444247.21	2204896.18
427	444255.57	2204880.39
648	444266.86	2204963.70
184		
649	444229.05	2204952.03
646	444198.30	2204942.53
424	444194.20	2204912.32
426	444222.61	2204903.67
649	444229.05	2204952.03
185		
650	444198.43	2204968.74
651	444200.71	2204960.34
646	444198.30	2204942.53
649	444229.05	2204952.03
652	444230.13	2204960.16
653	444224.34	2204975.16
650	444198.43	2204968.74
186		
654	444246.96	2204980.77
653	444224.34	2204975.16
652	444230.13	2204960.16
649	444229.05	2204952.03
648	444266.86	2204963.70
655	444267.10	2204965.46
656	444261.90	2204984.56
654	444246.96	2204980.77
187		
650	444198.43	2204968.74
657	444175.43	2204963.04
658	444178.88	2204954.09
647	444176.45	2204935.79
646	444198.30	2204942.53

Номер точки	Координаты, м	
	X	Y
651	444200.71	2204960.34
650	444198.43	2204968.74
188		
659	444174.35	2204965.85
660	444197.57	2204971.92
661	444179.51	2205038.46
662	444149.29	2205030.82
659	444174.35	2204965.85
189		
661	444179.51	2205038.46
660	444197.57	2204971.92
663	444223.02	2204978.59
664	444198.11	2205043.17
661	444179.51	2205038.46
190		
657	444175.43	2204963.04
650	444198.43	2204968.74
660	444197.57	2204971.92
659	444174.35	2204965.85
657	444175.43	2204963.04
191		
650	444198.43	2204968.74
653	444224.34	2204975.16
663	444223.02	2204978.59
660	444197.57	2204971.92
650	444198.43	2204968.74
192		
664	444198.11	2205043.17
663	444223.02	2204978.59
665	444260.83	2204988.49
666	444242.87	2205054.49
664	444198.11	2205043.17
193		
665	444260.83	2204988.49
663	444223.02	2204978.59
653	444224.34	2204975.16
654	444246.96	2204980.77
656	444261.90	2204984.56
665	444260.83	2204988.49
194		
667	444242.87	2205054.50
668	444240.73	2205062.36

Номер точки	Координаты, м	
	X	Y
669	444194.61	2205052.24
664	444198.11	2205043.17
670	444208.17	2205045.72
667	444242.87	2205054.50
195		
671	444179.51	2205038.47
664	444198.11	2205043.17
669	444194.61	2205052.24
672	444176.83	2205048.35
671	444179.51	2205038.47
196		
672	444176.83	2205048.35
673	444145.20	2205041.41
662	444149.29	2205030.82
674	444158.01	2205033.03
675	444174.30	2205037.15
671	444179.51	2205038.47
672	444176.83	2205048.35
197		
673	444145.20	2205041.41
672	444176.83	2205048.35
431	444173.92	2205059.06
430	444155.44	2205047.71
429	444144.27	2205043.82
673	444145.20	2205041.41
198		
672	444176.83	2205048.35
669	444194.61	2205052.24
676	444191.34	2205060.71
462	444230.71	2205099.20
437	444223.89	2205124.26
436	444221.68	2205116.20
435	444205.35	2205087.22
434	444184.62	2205065.64
431	444173.92	2205059.06
672	444176.83	2205048.35
199		
462	444230.71	2205099.20
676	444191.34	2205060.71
669	444194.61	2205052.24
668	444240.73	2205062.36
462	444230.71	2205099.20

Номер точки	Координаты, м	
	X	Y
200		
677	444107.81	2204920.70
678	444052.97	2204909.33
679	444055.73	2204897.71
567	444110.91	2204907.72
677	444107.81	2204920.70
201		
678	444052.97	2204909.33
677	444107.81	2204920.70
680	444107.18	2204923.39
681	444051.87	2204913.91
678	444052.97	2204909.33
202		
681	444051.87	2204913.91
680	444107.18	2204923.39
682	444102.13	2204944.58
683	444047.82	2204930.91
681	444051.87	2204913.91
203		
683	444047.82	2204930.91
682	444102.13	2204944.58
684	444101.60	2204946.80
685	444047.42	2204932.61
683	444047.82	2204930.91
204		
685	444047.42	2204932.61
684	444101.60	2204946.80
686	444085.43	2205014.67
687	444031.14	2205000.94
685	444047.42	2204932.61
205		
687	444031.14	2205000.94
686	444085.43	2205014.67
575	444082.76	2205025.86
574	444062.76	2205020.57
573	444028.48	2205012.12
687	444031.14	2205000.94
206		
688	444528.30	2212776.79
689	444549.51	2212807.26
690	444512.50	2212788.05
688	444528.30	2212776.79

Номер точки	Координаты, м	
	X	Y
207		
690	444512.50	2212788.05
689	444549.51	2212807.26
691	444620.53	2212909.28
692	444637.75	2212935.60
693	444639.36	2212961.77
694	444542.66	2212820.77
695	444506.15	2212792.56
690	444512.50	2212788.05
208		
695	444506.15	2212792.56
694	444542.66	2212820.77
696	444639.36	2212961.78
697	444640.62	2212982.36
698	444629.89	2212984.91
699	444598.94	2212937.37
700	444527.94	2212834.67
701	444493.25	2212807.87
702	444490.48	2212803.71
695	444506.15	2212792.56
209		
701	444493.25	2212807.87
700	444527.94	2212834.67
699	444598.94	2212937.37
698	444629.89	2212984.91
703	444612.92	2212988.97
704	444578.89	2212936.96
701	444493.25	2212807.87
210		
705	444641.45	2212964.83
706	444646.99	2212972.90
707	444647.41	2212973.43
708	444647.92	2212980.62
709	444642.88	2212981.82
710	444642.42	2212978.74
711	444642.27	2212977.32
705	444641.45	2212964.83
211		
709	444642.88	2212981.82
697	444640.62	2212982.36
696	444639.36	2212961.78
705	444641.45	2212964.83

Номер точки	Координаты, м	
	X	Y
711	444642.27	2212977.32
710	444642.42	2212978.74
709	444642.88	2212981.82
212		
692	444637.75	2212935.60
712	444645.44	2212947.35
706	444646.99	2212972.90
693	444639.36	2212961.77
692	444637.75	2212935.60
213		
707	444647.41	2212973.43
706	444646.99	2212972.90
712	444645.44	2212947.35
713	444645.60	2212947.59
707	444647.41	2212973.43
214		
714	444649.69	2212953.84
715	444670.07	2212984.99
716	444668.87	2212985.33
717	444655.95	2212988.82
718	444648.61	2212990.36
708	444647.92	2212980.62
719	444651.30	2212979.81
720	444650.07	2212959.99
714	444649.69	2212953.84
215		
714	444649.69	2212953.84
720	444650.07	2212959.99
719	444651.30	2212979.81
708	444647.92	2212980.62
713	444645.60	2212947.59
714	444649.69	2212953.84
216		
709	444642.88	2212981.82
708	444647.92	2212980.62
718	444648.61	2212990.36
721	444644.28	2212991.26
709	444642.88	2212981.82
217		
698	444629.89	2212984.91
722	444635.25	2212993.15
723	444635.14	2212993.17

Номер точки	Координаты, м	
	X	Y
724	444620.58	2212996.29
725	444617.99	2212996.71
703	444612.92	2212988.97
698	444629.89	2212984.91
218		
698	444629.89	2212984.91
697	444640.62	2212982.36
697	444640.62	2212982.36
726	444641.21	2212991.90
722	444635.25	2212993.15
698	444629.89	2212984.91
219		
697	444640.62	2212982.36
709	444642.88	2212981.82
721	444644.28	2212991.26
726	444641.21	2212991.90
697	444640.62	2212982.36
697	444640.62	2212982.36
220		
727	444671.69	2212987.46
728	444672.79	2212989.14
729	444671.83	2212989.42
727	444671.69	2212987.46
221		
715	444670.07	2212984.99
727	444671.69	2212987.46
729	444671.83	2212989.42
728	444672.79	2212989.14
730	444682.61	2213004.15
731	444675.48	2213007.50
732	444665.16	2213012.35
733	444667.65	2213017.65
734	444650.73	2213020.57
718	444648.61	2212990.36
717	444655.95	2212988.82
716	444668.87	2212985.33
715	444670.07	2212984.99
222		
718	444648.61	2212990.36
734	444650.73	2213020.57
735	444635.33	2213023.22
725	444617.99	2212996.71

Номер точки	Координаты, м	
	X	Y
724	444620.58	2212996.29
723	444635.14	2212993.17
722	444635.25	2212993.15
721	444644.28	2212991.26
718	444648.61	2212990.36
223		
730	444682.61	2213004.15
736	444685.42	2213008.44
737	444687.30	2213012.44
738	444677.69	2213015.92
733	444667.65	2213017.65
732	444665.16	2213012.35
731	444675.48	2213007.50
730	444682.61	2213004.15
224		
737	444687.30	2213012.44
736	444685.42	2213008.44
739	444687.89	2213012.22
737	444687.30	2213012.44
225		
735	444635.33	2213023.22
734	444650.73	2213020.57
740	444651.66	2213033.78
741	444641.68	2213032.92
735	444635.33	2213023.22
226		
742	444666.57	2213029.84
743	444714.16	2213103.56
744	444740.54	2213125.50
745	444752.33	2213138.98
746	444724.74	2213156.88
747	444670.08	2213076.33
741	444641.68	2213032.92
740	444651.66	2213033.78
742	444666.57	2213029.84
227		
734	444650.73	2213020.57
738	444677.69	2213015.92
737	444687.30	2213012.44
739	444687.89	2213012.22
748	444711.97	2213049.02
749	444763.42	2213131.79

Номер точки	Координаты, м	
	X	Y
745	444752.33	2213138.98
744	444740.54	2213125.50
743	444714.16	2213103.56
742	444666.57	2213029.84
740	444651.66	2213033.78
734	444650.73	2213020.57
228		
750	445540.88	2213082.67
751	445531.44	2213081.58
752	445530.75	2213080.04
753	445539.90	2213075.99
754	445542.75	2213082.42
750	445540.88	2213082.67
229		
751	445531.44	2213081.58
750	445540.88	2213082.67
755	445534.96	2213083.44
756	445532.94	2213083.70
757	445532.40	2213083.77
751	445531.44	2213081.58
230		
758	445544.57	2213144.72
759	445534.90	2213151.08
760	445528.80	2213151.21
761	445525.08	2213145.55
762	445534.48	2213139.37
763	445533.59	2213086.44
764	445532.42	2213083.81
765	445542.77	2213082.47
766	445543.56	2213084.25
758	445544.57	2213144.72
231		
759	445534.90	2213151.08
767	445530.58	2213153.93
760	445528.80	2213151.21
759	445534.90	2213151.08
232		
768	446734.31	2212904.84
769	446774.04	2212909.47
770	446769.10	2212931.54
771	446720.85	2212926.02
768	446734.31	2212904.84

Номер точки	Координаты, м	
	X	Y
233		
772	446743.84	2212889.82
773	446774.30	2212908.32
769	446774.04	2212909.47
768	446734.31	2212904.84
772	446743.84	2212889.82
234		
774	446768.51	2212934.16
770	446769.10	2212931.54
769	446774.04	2212909.47
773	446774.30	2212908.32
775	446781.15	2212912.48
774	446768.51	2212934.16
235		
771	446720.85	2212926.02
770	446769.10	2212931.54
774	446768.51	2212934.16
776	446760.46	2212947.97
777	446732.09	2212931.67
778	446721.12	2212950.44
779	446712.23	2212948.96
780	446712.84	2212938.63
771	446720.85	2212926.02
236		
776	446760.46	2212947.97
781	446755.68	2212956.18
778	446721.12	2212950.44
777	446732.09	2212931.67
776	446760.46	2212947.97
237		
782	446730.86	2212952.06
781	446755.68	2212956.18
783	446727.41	2213004.68
784	446728.13	2212990.74
782	446730.86	2212952.06
238		
780	446712.84	2212938.63
779	446712.23	2212948.96
778	446721.12	2212950.44
785	446710.85	2212968.03
786	446704.85	2212960.14
787	446703.65	2212953.10

Номер точки	Координаты, м	
	X	Y
780	446712.84	2212938.63
239		
778	446721.12	2212950.44
782	446730.86	2212952.06
784	446728.13	2212990.74
785	446710.85	2212968.03
778	446721.12	2212950.44
240		
787	446703.65	2212953.10
788	446704.84	2212960.13
789	446701.76	2212956.08
787	446703.65	2212953.10
241		
786	446704.85	2212960.14
785	446710.85	2212968.03
790	446707.24	2212974.20
786	446704.85	2212960.14
242		
789	446701.76	2212956.08
788	446704.84	2212960.13
791	446707.23	2212974.21
792	446676.12	2213027.45
793	446467.61	2213024.30
794	446461.65	2213030.77
795	446456.97	2213027.61
796	446427.20	2213033.28
797	446454.86	2213002.71
798	446667.25	2213010.41
789	446701.76	2212956.08
243		
785	446710.85	2212968.03
784	446728.13	2212990.74
783	446727.41	2213004.68
799	446715.80	2213024.60
790	446707.24	2212974.20
785	446710.85	2212968.03
244		
791	446707.23	2212974.21
800	446715.79	2213024.62
801	446694.67	2213060.85
802	446495.82	2213053.87
794	446461.65	2213030.77



Номер точки	Координаты, м	
	X	Y
793	446467.61	2213024.30
792	446676.12	2213027.45
791	446707.23	2212974.21
245		
794	446461.65	2213030.77
803	446418.20	2213077.95
804	446415.95	2213077.01
805	446394.58	2213069.34
796	446427.20	2213033.28
795	446456.97	2213027.61
794	446461.65	2213030.77
246		
794	446461.65	2213030.77
802	446495.82	2213053.87
806	446476.08	2213053.18
807	446443.97	2213088.67
803	446418.20	2213077.95
794	446461.65	2213030.77
247		
805	446394.58	2213069.34
804	446415.95	2213077.01
803	446418.20	2213077.95
808	446357.91	2213143.42
809	446356.29	2213142.48
810	446332.84	2213137.57
805	446394.58	2213069.34
248		
803	446418.20	2213077.95
807	446443.97	2213088.67
811	446383.43	2213155.58
812	446375.86	2213153.84
808	446357.91	2213143.42
803	446418.20	2213077.95
249		
810	446332.84	2213137.57
809	446356.29	2213142.48
808	446357.91	2213143.42
813	446270.13	2213238.73
814	446251.38	2213237.94
815	446252.33	2213226.54
810	446332.84	2213137.57
250		

Номер точки	Координаты, м	
	X	Y
808	446357.91	2213143.42
812	446375.86	2213153.84
811	446383.43	2213155.58
816	446306.81	2213240.26
813	446270.13	2213238.73
808	446357.91	2213143.42
251		
814	446251.38	2213237.94
813	446270.13	2213238.73
817	446269.52	2213246.21
818	446250.77	2213245.35
814	446251.38	2213237.94
252		
813	446270.13	2213238.73
816	446306.81	2213240.26
819	446300.37	2213247.38
820	446300.35	2213247.63
817	446269.52	2213246.21
813	446270.13	2213238.73
253		
818	446250.77	2213245.35
817	446269.52	2213246.21
821	446256.74	2213404.30
822	446243.09	2213401.85
823	446237.79	2213400.90
818	446250.77	2213245.35
254		
817	446269.52	2213246.21
820	446300.35	2213247.63
824	446286.83	2213409.69
821	446256.74	2213404.30
817	446269.52	2213246.21
255		
822	446243.09	2213401.85
821	446256.74	2213404.30
825	446255.95	2213414.01
826	446245.60	2213409.14
822	446243.09	2213401.85
256		
821	446256.74	2213404.30
824	446286.83	2213409.69
827	446285.69	2213423.30

Номер точки	Координаты, м	
	X	Y
828	446271.71	2213419.65
829	446257.63	2213414.80
825	446255.95	2213414.01
821	446256.74	2213404.30
257		
823	446237.79	2213400.90
822	446243.09	2213401.85
826	446245.60	2213409.14
830	446241.51	2213407.22
831	446237.48	2213404.71
823	446237.79	2213400.90
258		
831	446237.48	2213404.71
830	446241.51	2213407.22
826	446245.60	2213409.14
832	446254.30	2213434.42
833	446252.10	2213461.55
834	446240.30	2213457.48
835	446233.35	2213454.21
831	446237.48	2213404.71
259		
825	446255.95	2213414.01
832	446254.30	2213434.42
832	446254.30	2213434.42
826	446245.60	2213409.14
825	446255.95	2213414.01
260		
825	446255.95	2213414.01
829	446257.63	2213414.80
828	446271.71	2213419.65
827	446285.69	2213423.30
836	446281.83	2213469.56
837	446276.71	2213468.50
838	446264.97	2213465.43
832	446254.30	2213434.42
825	446255.95	2213414.01
261		
832	446254.30	2213434.42
838	446264.97	2213465.43
842	446258.38	2213463.71
833	446252.10	2213461.55
832	446254.30	2213434.42

Номер точки	Координаты, м	
	X	Y
262		
833	446252.10	2213461.55
842	446258.38	2213463.71
838	446264.97	2213465.43
841	446265.80	2213467.85
843	446251.85	2213464.67
833	446252.10	2213461.55
263		
837	446276.71	2213468.50
836	446281.83	2213469.56
839	446281.12	2213478.06
840	446279.61	2213473.67
841	446265.80	2213467.85
838	446264.97	2213465.43
837	446276.71	2213468.50
264		
835	446233.35	2213454.21
834	446240.30	2213457.48
833	446252.10	2213461.55
843	446251.85	2213464.67
844	446232.84	2213460.33
835	446233.35	2213454.21
265		
843	446251.85	2213464.67
841	446265.80	2213467.85
845	446259.64	2213480.67
846	446250.28	2213484.02
843	446251.85	2213464.67
266		
844	446232.84	2213460.33
843	446251.85	2213464.67
846	446250.28	2213484.02
847	446230.26	2213491.17
844	446232.84	2213460.33
267		
841	446265.80	2213467.85
840	446279.61	2213473.67
839	446281.12	2213478.06
848	446278.82	2213505.67
849	446272.31	2213486.76
845	446259.64	2213480.67
841	446265.80	2213467.85

Номер точки	Координаты, м	
	X	Y
268		
846	446250.28	2213484.02
850	446248.18	2213510.04
851	446271.11	2213550.30
852	446249.54	2213561.88
853	446228.91	2213507.37
847	446230.26	2213491.17
846	446250.28	2213484.02
269		
845	446259.64	2213480.67
849	446272.31	2213486.76
848	446278.82	2213505.67
854	446275.28	2213548.06
851	446271.11	2213550.30
850	446248.18	2213510.04
846	446250.28	2213484.02
845	446259.64	2213480.67
270		
853	446228.91	2213507.37
852	446249.54	2213561.88
855	446221.35	2213577.02
856	446220.78	2213575.86
857	446223.31	2213574.49
853	446228.91	2213507.37
271		
851	446271.11	2213550.30
858	446274.59	2213556.41
859	446274.19	2213561.09
860	446226.19	2213586.89
855	446221.35	2213577.02
852	446249.54	2213561.88
851	446271.11	2213550.30
272		
854	446275.28	2213548.06
858	446274.59	2213556.41
851	446271.11	2213550.30
854	446275.28	2213548.06
273		
861	446270.78	2213602.03
862	446270.49	2213605.51
863	446267.25	2213607.21
864	446265.94	2213602.36

Номер точки	Координаты, м	
	X	Y
861	446270.78	2213602.03
274		
859	446274.19	2213561.09
861	446270.78	2213602.03
864	446265.94	2213602.36
863	446267.25	2213607.21
865	446246.91	2213617.93
866	446221.92	2213592.16
867	446227.44	2213589.44
860	446226.19	2213586.89
859	446274.19	2213561.09
275		
866	446221.92	2213592.16
865	446246.91	2213617.93
868	446187.88	2213649.06
869	446169.77	2213615.17
870	446207.76	2213594.71
871	446209.34	2213597.91
866	446221.92	2213592.16
276		
869	446169.77	2213615.17
868	446187.88	2213649.06
872	446112.44	2213688.84
873	446094.68	2213655.61
869	446169.77	2213615.17
277		
874	446110.92	2213686.00
872	446112.44	2213688.84
875	446067.96	2213712.30
876	446068.80	2213708.00
874	446110.92	2213686.00
278		
873	446094.68	2213655.61
874	446110.92	2213686.00
876	446068.80	2213708.00
875	446067.96	2213712.30
877	446032.71	2213730.89
878	446022.13	2213710.67
879	446019.74	2213695.96
873	446094.68	2213655.61
279		
880	446016.73	2213718.81

Номер точки	Координаты, м	
	X	Y
881	446025.28	2213734.80
882	445961.90	2213768.22
883	445944.90	2213736.35
884	446002.33	2213705.40
880	446016.73	2213718.81
280		
883	445944.90	2213736.35
882	445961.90	2213768.22
885	445953.95	2213772.42
886	445936.95	2213740.63
883	445944.90	2213736.35
281		
856	446220.78	2213575.86
855	446221.35	2213577.02
860	446226.19	2213586.89
867	446227.44	2213589.44
866	446221.92	2213592.16
871	446209.34	2213597.91
870	446207.76	2213594.71
869	446169.77	2213615.17
873	446094.68	2213655.61
879	446019.74	2213695.96
878	446022.13	2213710.67
877	446032.71	2213730.89
881	446025.28	2213734.80
880	446016.73	2213718.81
884	446002.33	2213705.40
883	445944.90	2213736.35
886	445936.95	2213740.63
887	445932.39	2213732.13
856	446220.78	2213575.86
282		
888	446788.00	2212963.79
889	446802.97	2212972.38
890	446787.31	2212999.87
891	446783.51	2212998.84
892	446782.95	2212995.32
888	446788.00	2212963.79
283		
893	446778.07	2212958.09
888	446788.00	2212963.79
892	446782.95	2212995.32

Номер точки	Координаты, м	
	X	Y
894	446775.11	2212971.58
893	446778.07	2212958.09
284		
895	446764.86	2212950.50
893	446778.07	2212958.09
894	446775.11	2212971.58
892	446782.95	2212995.32
891	446783.51	2212998.84
890	446787.31	2212999.87
896	446780.28	2213012.21
897	446770.43	2213010.27
898	446734.67	2213006.68
899	446730.54	2213066.71
900	446728.24	2213066.26
901	446725.16	2213048.12
783	446727.41	2213004.68
781	446755.68	2212956.18
902	446763.30	2212957.45
895	446764.86	2212950.50
285		
895	446764.86	2212950.50
902	446763.30	2212957.45
781	446755.68	2212956.18
776	446760.46	2212947.97
895	446764.86	2212950.50
286		
897	446770.43	2213010.27
903	446743.33	2213055.01
904	446754.59	2213057.32
905	446747.39	2213069.96
899	446730.54	2213066.71
898	446734.67	2213006.68
897	446770.43	2213010.27
287		
897	446770.43	2213010.27
896	446780.28	2213012.21
904	446754.59	2213057.32
903	446743.33	2213055.01
897	446770.43	2213010.27
288		
901	446725.16	2213048.12
900	446728.24	2213066.26

Номер точки	Координаты, м	
	X	Y
906	446724.26	2213065.50
901	446725.16	2213048.12
289		
783	446727.41	2213004.68
901	446725.16	2213048.12
906	446724.26	2213065.50
907	446747.38	2213069.97
908	446730.18	2213100.18
909	446728.57	2213099.81
799	446715.80	2213024.60
783	446727.41	2213004.68
290		
909	446728.57	2213099.81
910	446588.96	2213102.42
911	446537.57	2213082.09
802	446495.82	2213053.87
801	446694.67	2213060.85
800	446715.79	2213024.62
909	446728.57	2213099.81
291		
912	446505.61	2213109.96
913	446500.47	2213115.53
914	446492.28	2213111.04
915	446454.54	2213093.07
807	446443.97	2213088.67
806	446476.08	2213053.18
802	446495.82	2213053.87
911	446537.57	2213082.09
910	446588.96	2213102.42
909	446728.57	2213099.81
908	446730.18	2213100.18
916	446722.83	2213113.07
912	446505.61	2213109.96
292		
913	446500.47	2213115.53
917	446441.81	2213179.16
918	446420.73	2213168.69
919	446398.46	2213159.02
811	446383.43	2213155.58
807	446443.97	2213088.67
915	446454.54	2213093.07
914	446492.28	2213111.04

Номер точки	Координаты, м	
	X	Y
913	446500.47	2213115.53
293		
917	446441.81	2213179.16
920	446382.56	2213243.43
816	446306.81	2213240.26
811	446383.43	2213155.58
919	446398.46	2213159.02
918	446420.73	2213168.69
917	446441.81	2213179.16
294		
920	446382.56	2213243.43
921	446375.49	2213251.10
820	446300.35	2213247.63
819	446300.37	2213247.38
816	446306.81	2213240.26
920	446382.56	2213243.43
295		
824	446286.83	2213409.69
820	446300.35	2213247.63
921	446375.49	2213251.10
922	446354.57	2213273.80
923	446342.91	2213419.74
824	446286.83	2213409.69
за исключением		
924	446318.81	2213404.32
925	446319.58	2213406.22
926	446317.68	2213406.99
927	446316.91	2213405.08
924	446318.81	2213404.32
296		
924	446318.81	2213404.32
925	446319.58	2213406.22
926	446317.68	2213406.99
927	446316.91	2213405.08
924	446318.81	2213404.32
297		
928	446303.47	2213427.08
929	446287.21	2213423.70
827	446285.69	2213423.30
824	446286.83	2213409.69
923	446342.91	2213419.74
930	446341.78	2213433.91

Номер точки	Координаты, м	
	X	Y
931	446320.40	2213430.14
928	446303.47	2213427.08
298		
932	446338.10	2213479.97
933	446312.31	2213475.42
934	446294.71	2213472.24
836	446281.83	2213469.56
827	446285.69	2213423.30
929	446287.21	2213423.70
928	446303.47	2213427.08
931	446320.40	2213430.14
930	446341.78	2213433.91
932	446338.10	2213479.97
299		
935	446345.05	2213506.68
936	446317.83	2213551.72
937	446304.15	2213544.99
839	446281.12	2213478.06
836	446281.83	2213469.56
934	446294.71	2213472.24
933	446312.31	2213475.42
932	446338.10	2213479.97
938	446337.12	2213492.29
935	446345.05	2213506.68
300		
937	446304.15	2213544.99
939	446276.54	2213559.83
858	446274.59	2213556.41
854	446275.28	2213548.06
940	446285.30	2213542.68
941	446288.63	2213534.17
848	446278.82	2213505.67
839	446281.12	2213478.06
937	446304.15	2213544.99
301		
940	446285.30	2213542.68
854	446275.28	2213548.06
848	446278.82	2213505.67
941	446288.63	2213534.17
940	446285.30	2213542.68
302		
937	446304.15	2213544.99

Номер точки	Координаты, м	
	X	Y
936	446317.83	2213551.72
942	446312.94	2213559.81
943	446294.20	2213590.83
939	446276.54	2213559.83
937	446304.15	2213544.99
303		
935	446345.05	2213506.68
944	446351.95	2213519.20
945	446340.19	2213514.73
935	446345.05	2213506.68
304		
946	446287.66	2213698.34
947	446313.13	2213656.18
948	446325.63	2213662.02
949	446344.78	2213638.46
950	446373.04	2213602.01
951	446376.18	2213586.62
952	446358.58	2213547.36
953	446344.76	2213556.48
954	446327.40	2213568.53
942	446312.94	2213559.81
936	446317.83	2213551.72
945	446340.19	2213514.73
944	446351.95	2213519.20
955	446412.20	2213628.49
956	446387.44	2213669.85
957	446348.18	2213671.27
958	446329.88	2213680.32
959	446293.41	2213696.60
960	446220.59	2213817.10
961	446217.14	2213815.05
946	446287.66	2213698.34
305		
942	446312.94	2213559.81
954	446327.40	2213568.53
962	446294.51	2213591.38
943	446294.20	2213590.83
942	446312.94	2213559.81
306		
954	446327.40	2213568.53
963	446355.75	2213585.64
947	446313.13	2213656.18

Номер точки	Координаты, м	
	Х	У
964	446301.59	2213650.78
965	446315.21	2213627.72
966	446294.60	2213591.54
962	446294.51	2213591.38
954	446327.40	2213568.53
307		
947	446313.13	2213656.18
963	446355.75	2213585.64
954	446327.40	2213568.53
953	446344.76	2213556.48
952	446358.58	2213547.36
951	446376.18	2213586.62
950	446373.04	2213602.01
949	446344.78	2213638.46
948	446325.63	2213662.02
947	446313.13	2213656.18
308		
967	446277.23	2213692.04
946	446287.66	2213698.34
961	446217.14	2213815.05
968	446207.82	2213809.56
967	446277.23	2213692.04
309		
964	446301.59	2213650.78
947	446313.13	2213656.18
946	446287.66	2213698.34
967	446277.23	2213692.04
964	446301.59	2213650.78
310		
955	446412.20	2213628.49
969	446412.49	2213629.01
970	446387.70	2213669.84
956	446387.44	2213669.85
955	446412.20	2213628.49
311		
971	446342.62	2213744.10
972	446332.99	2213738.53
973	446373.14	2213670.37
956	446387.44	2213669.85
970	446387.70	2213669.84
971	446342.62	2213744.10
312		

Номер точки	Координаты, м	
	Х	У
973	446373.14	2213670.37
972	446332.99	2213738.53
974	446312.89	2213772.66
975	446268.85	2213845.60
960	446220.59	2213817.10
959	446293.41	2213696.60
958	446329.88	2213680.32
957	446348.18	2213671.27
973	446373.14	2213670.37
313		
974	446312.89	2213772.66
976	446322.02	2213778.06
977	446277.81	2213850.90
975	446268.85	2213845.60
974	446312.89	2213772.66
314		
972	446332.99	2213738.53
971	446342.62	2213744.10
976	446322.02	2213778.06
974	446312.89	2213772.66
972	446332.99	2213738.53
315		
978	447013.68	2213014.96
979	447007.66	2213011.82
980	446931.28	2213134.18
981	446933.62	2213135.57
982	446918.87	2213145.75
983	446903.17	2213137.27
984	446886.52	2213168.07
985	446881.60	2213171.46
986	446878.48	2213168.39
987	446870.25	2213158.48
988	446862.92	2213147.91
989	446856.89	2213136.34
990	446851.92	2213124.27
991	446847.77	2213109.96
992	446845.39	2213097.74
993	446845.14	2213092.13
994	446882.00	2213065.85
995	447122.43	2212670.96
996	447191.79	2212712.57
978	447013.68	2213014.96

Номер точки	Координаты, м	
	X	Y
316		
997	447013.68	2213014.97
998	446948.83	2213125.08
981	446933.62	2213135.57
980	446931.28	2213134.18
979	447007.66	2213011.82
997	447013.68	2213014.97
317		
983	446903.17	2213137.27
999	446918.86	2213145.75
984	446886.52	2213168.07
983	446903.17	2213137.27
318		
1000	446828.15	2213166.79
1001	446841.78	2213094.52
993	446845.14	2213092.13
992	446845.39	2213097.74
991	446847.77	2213109.96
990	446851.92	2213124.27
989	446856.89	2213136.34
988	446862.92	2213147.91
987	446870.25	2213158.48
986	446878.48	2213168.39
985	446881.60	2213171.46
1002	446848.36	2213194.40
1003	446844.94	2213190.85
1004	446832.89	2213174.90
1000	446828.15	2213166.79
319		
1005	446822.24	2213212.42
1006	446822.96	2213194.32
1000	446828.15	2213166.79
1004	446832.89	2213174.90
1003	446844.94	2213190.85
1002	446848.36	2213194.40
1005	446822.24	2213212.42
320		
1007	446821.68	2213212.80
1008	446821.70	2213207.08
1006	446822.96	2213194.32
1005	446822.24	2213212.42
1007	446821.68	2213212.80

Номер точки	Координаты, м	
	X	Y
321		
1009	446824.77	2213161.02
1000	446828.15	2213166.79
1006	446822.96	2213194.32
1008	446821.70	2213207.08
1010	446822.25	2213184.78
1011	446823.68	2213169.62
1009	446824.77	2213161.02
322		
1012	446841.77	2213094.53
1000	446828.15	2213166.79
1009	446824.77	2213161.02
1013	446825.40	2213156.04
1014	446829.39	2213134.85
1015	446829.43	2213134.63
1016	446835.03	2213102.66
1017	446835.05	2213102.58
1018	446835.68	2213098.87
1012	446841.77	2213094.53
323		
1019	446807.36	2213216.78
1020	446808.30	2213202.72
1021	446807.81	2213158.32
1022	446811.90	2213118.94
1023	446814.82	2213139.32
1024	446822.80	2213157.65
1009	446824.77	2213161.02
1011	446823.68	2213169.62
1010	446822.25	2213184.78
1008	446821.70	2213207.08
1007	446821.68	2213212.80
1025	446815.72	2213216.92
1019	446807.36	2213216.78
324		
1018	446835.68	2213098.87
1017	446835.05	2213102.58
1016	446835.03	2213102.66
1015	446829.43	2213134.63
1014	446829.39	2213134.85
1013	446825.40	2213156.04
1009	446824.77	2213161.02
1024	446822.80	2213157.65



Номер точки	Координаты, м	
	X	Y
1023	446814.82	2213139.32
1022	446811.90	2213118.94
1026	446811.34	2213116.22
1018	446835.68	2213098.87
325		
1026	446811.34	2213116.22
1022	446811.90	2213118.94
1027	446808.58	2213118.18
1026	446811.34	2213116.22
326		
1027	446808.58	2213118.18
1022	446811.90	2213118.94
1021	446807.81	2213158.32
1020	446808.30	2213202.72
1019	446807.36	2213216.78
1028	446653.11	2213214.11
1029	446652.08	2213215.95
1030	446644.43	2213209.29
1031	446643.54	2213208.60
1032	446643.14	2213189.46
1033	446611.46	2213183.88
1034	446604.83	2213178.77
1035	446584.64	2213165.06
1036	446606.01	2213128.73
1037	446793.40	2213129.00
1027	446808.58	2213118.18
327		
1038	446612.66	2213184.81
1039	446643.14	2213189.47
1031	446643.54	2213208.60
1040	446627.75	2213196.44
1041	446627.47	2213189.50
1042	446615.81	2213187.23
1038	446612.66	2213184.81
328		
1039	446643.14	2213189.47
1038	446612.66	2213184.81
1033	446611.46	2213183.88
1032	446643.14	2213189.46
1039	446643.14	2213189.47
329		
1042	446615.81	2213187.23

Номер точки	Координаты, м	
	X	Y
1041	446627.47	2213189.50
1040	446627.75	2213196.44
1042	446615.81	2213187.23
330		
1035	446584.64	2213165.06
1034	446604.83	2213178.77
1033	446611.46	2213183.88
1043	446577.11	2213177.84
1035	446584.64	2213165.06
331		
1044	446576.28	2213179.24
1038	446612.66	2213184.81
1042	446615.81	2213187.23
1045	446576.12	2213179.52
1044	446576.28	2213179.24
332		
1043	446577.11	2213177.84
1033	446611.46	2213183.88
1038	446612.66	2213184.81
1044	446576.28	2213179.24
1043	446577.11	2213177.84
333		
1031	446643.54	2213208.60
1030	446644.43	2213209.29
1029	446652.08	2213215.95
1046	446644.00	2213230.47
1031	446643.54	2213208.60
334		
1040	446627.75	2213196.44
1031	446643.54	2213208.60
1046	446644.00	2213230.47
1047	446630.17	2213255.27
1040	446627.75	2213196.44
335		
1045	446576.12	2213179.52
1042	446615.81	2213187.23
1040	446627.75	2213196.44
1047	446630.17	2213255.27
1048	446612.62	2213286.76
1049	446584.28	2213265.98
1050	446559.98	2213247.75
1051	446545.33	2213239.27

Номер точки	Координаты, м	
	X	Y
1052	446543.59	2213238.19
1053	446542.09	2213237.34
1045	446576.12	2213179.52
за исключением		
1054	446606.09	2213226.74
1055	446608.96	2213238.84
1056	446608.11	2213240.21
1057	446595.81	2213243.63
1058	446593.67	2213242.39
1059	446590.66	2213230.04
1060	446591.52	2213228.64
1061	446603.96	2213225.51
1054	446606.09	2213226.74
за исключением		
1062	446580.19	2213183.22
1063	446579.10	2213184.96
1064	446577.36	2213183.88
1065	446578.45	2213182.14
1062	446580.19	2213183.22
336		
1054	446606.09	2213226.74
1055	446608.96	2213238.84
1056	446608.11	2213240.21
1057	446595.81	2213243.63
1058	446593.67	2213242.39
1059	446590.66	2213230.04
1060	446591.52	2213228.64
1061	446603.96	2213225.51
1054	446606.09	2213226.74
337		
1062	446580.19	2213183.22
1063	446579.10	2213184.96
1064	446577.36	2213183.88
1065	446578.45	2213182.14
1062	446580.19	2213183.22
338		
1052	446543.59	2213238.19
1051	446545.33	2213239.27
1066	446544.24	2213241.01
1067	446542.50	2213239.93
1052	446543.59	2213238.19
339		

Номер точки	Координаты, м	
	X	Y
1053	446542.09	2213237.34
1052	446543.59	2213238.19
1067	446542.50	2213239.93
1066	446544.24	2213241.01
1051	446545.33	2213239.27
1050	446559.98	2213247.75
1049	446584.28	2213265.98
1048	446612.62	2213286.76
1068	446567.96	2213366.88
1069	446518.83	2213449.62
1070	446476.06	2213442.51
1071	446466.31	2213439.35
1072	446454.10	2213430.80
1073	446446.12	2213418.21
1074	446444.39	2213408.10
1075	446480.06	2213343.91
1076	446482.73	2213342.15
1077	446481.74	2213340.89
1078	446491.99	2213322.45
1053	446542.09	2213237.34
за исключением		
1079	446495.87	2213341.56
1080	446497.78	2213338.50
1081	446500.84	2213340.41
1082	446498.93	2213343.47
1079	446495.87	2213341.56
за исключением		
1083	446513.25	2213290.95
1084	446512.17	2213292.69
1085	446510.43	2213291.60
1086	446511.51	2213289.86
1083	446513.25	2213290.95
340		
1079	446495.87	2213341.56
1080	446497.78	2213338.50
1081	446500.84	2213340.41
1082	446498.93	2213343.47
1079	446495.87	2213341.56
341		
1083	446513.25	2213290.95
1084	446512.17	2213292.69
1085	446510.43	2213291.60

Номер точки	Координаты, м	
	X	Y
1086	446511.51	2213289.86
1083	446513.25	2213290.95
342		
1077	446481.74	2213340.89
1076	446482.73	2213342.15
1075	446480.06	2213343.91
1077	446481.74	2213340.89
343		
1074	446444.39	2213408.10
1073	446446.12	2213418.21
1072	446454.10	2213430.80
1071	446466.31	2213439.35
1070	446476.06	2213442.51
1087	446429.55	2213434.78
1074	446444.39	2213408.10
344		
1088	446422.15	2213448.09
1089	446428.78	2213436.17
1090	446433.12	2213443.22
1091	446432.02	2213449.83
1088	446422.15	2213448.09
345		
1087	446429.55	2213434.78
1069	446518.83	2213449.62
1092	446485.80	2213505.27
1093	446398.57	2213490.51
1088	446422.15	2213448.09
1091	446432.02	2213449.83
1090	446433.12	2213443.22
1089	446428.78	2213436.17
1087	446429.55	2213434.78
346		
1093	446398.57	2213490.51
1092	446485.80	2213505.27
1094	446478.71	2213517.21
1095	446478.75	2213517.30
1096	446465.25	2213539.85
1097	446441.04	2213526.23
1098	446436.48	2213530.07
1099	446417.16	2213532.23
1100	446394.40	2213541.53
1101	446394.04	2213541.32

Номер точки	Координаты, м	
	X	Y
1102	446382.83	2213518.81
1093	446398.57	2213490.51
за исключением		
1103	446395.97	2213505.26
1104	446401.58	2213511.19
1105	446399.55	2213514.38
1106	446398.64	2213515.24
1107	446395.34	2213517.10
1108	446389.73	2213511.18
1109	446391.77	2213507.98
1110	446392.67	2213507.12
1103	446395.97	2213505.26
347		
1103	446395.97	2213505.26
1104	446401.58	2213511.19
1105	446399.55	2213514.38
1106	446398.64	2213515.24
1107	446395.34	2213517.10
1108	446389.73	2213511.18
1109	446391.77	2213507.98
1110	446392.67	2213507.12
1103	446395.97	2213505.26
348		
1096	446465.25	2213539.85
1111	446425.98	2213605.45
1101	446394.04	2213541.32
1100	446394.40	2213541.53
1099	446417.16	2213532.23
1098	446436.48	2213530.07
1097	446441.04	2213526.23
1096	446465.25	2213539.85
349		
1095	446478.75	2213517.30
1112	446493.25	2213546.44
1113	446488.98	2213553.21
1096	446465.25	2213539.85
1095	446478.75	2213517.30
350		
1112	446493.25	2213546.44
1114	446514.51	2213589.13
1115	446479.57	2213568.14
1113	446488.98	2213553.21

Номер точки	Координаты, м	
	X	Y
1112	446493.25	2213546.44
351		
1096	446465.25	2213539.85
1113	446488.98	2213553.21
1115	446479.57	2213568.14
1114	446514.51	2213589.13
1116	446517.53	2213595.21
1117	446513.18	2213598.88
1118	446482.63	2213628.36
1119	446454.13	2213659.82
1120	446453.47	2213660.65
1111	446425.98	2213605.45
1096	446465.25	2213539.85
352		
1116	446517.53	2213595.21
1121	446535.89	2213632.09
1122	446521.46	2213643.33
1123	446505.43	2213658.58
1124	446504.13	2213660.09
1125	446502.54	2213661.24
1126	446490.68	2213657.15
1127	446462.99	2213663.64
1128	446455.09	2213663.90
1120	446453.47	2213660.65
1119	446454.13	2213659.82
1118	446482.63	2213628.36
1117	446513.18	2213598.88
1116	446517.53	2213595.21
353		
1126	446490.68	2213657.15
1125	446502.54	2213661.24
1124	446504.13	2213660.09
1129	446490.98	2213675.33
1130	446478.23	2213693.41
1131	446473.19	2213700.23
1132	446467.27	2213688.34
1133	446484.67	2213658.56
1126	446490.68	2213657.15
354		
1134	446458.45	2213663.79
1135	446456.61	2213666.94
1128	446455.09	2213663.90

Номер точки	Координаты, м	
	X	Y
1134	446458.45	2213663.79
355		
1133	446484.67	2213658.56
1132	446467.27	2213688.34
1135	446456.61	2213666.94
1134	446458.45	2213663.79
1127	446462.99	2213663.64
1133	446484.67	2213658.56
356		
1136	446537.72	2213635.78
1124	446504.13	2213660.09
1123	446505.43	2213658.58
1122	446521.46	2213643.33
1121	446535.89	2213632.09
1136	446537.72	2213635.78
357		
1136	446537.72	2213635.78
1137	446545.66	2213651.71
1138	446536.36	2213667.26
1139	446528.73	2213674.15
1140	446515.43	2213687.53
1141	446502.87	2213701.61
1142	446491.10	2213716.34
1143	446485.27	2213724.49
1131	446473.19	2213700.23
1130	446478.23	2213693.41
1129	446490.98	2213675.33
1124	446504.13	2213660.09
1136	446537.72	2213635.78
358		
1138	446536.36	2213667.26
1137	446545.66	2213651.71
1144	446548.29	2213657.01
1145	446542.73	2213661.51
1138	446536.36	2213667.26
359		
1146	446559.26	2213679.03
1147	446552.71	2213682.33
1148	446540.20	2213689.90
1149	446528.30	2213698.39
1150	446517.09	2213707.78
1151	446506.63	2213717.99

Номер точки	Координаты, м	
	X	Y
1152	446504.73	2213720.15
1138	446536.36	2213667.26
1145	446542.73	2213661.51
1144	446548.29	2213657.01
1146	446559.26	2213679.03
360		
1138	446536.36	2213667.26
1152	446504.73	2213720.15
1153	446496.98	2213728.97
1154	446470.82	2213761.35
1155	446469.78	2213760.77
1156	446488.09	2213730.16
1143	446485.27	2213724.49
1142	446491.10	2213716.34
1141	446502.87	2213701.61
1140	446515.43	2213687.53
1139	446528.73	2213674.15
1138	446536.36	2213667.26
361		
1157	446567.73	2213696.05
1158	446552.87	2213720.86
1159	446498.57	2213811.51
1160	446329.32	2214094.03
1161	446294.13	2214072.30
1152	446504.73	2213720.15
1151	446506.63	2213717.99
1150	446517.09	2213707.78
1149	446528.30	2213698.39
1148	446540.20	2213689.90
1147	446552.71	2213682.33
1146	446559.26	2213679.03
1157	446567.73	2213696.05
362		
1162	446567.73	2213696.06
1163	446584.19	2213729.11
1164	446355.26	2214109.86
1165	446347.50	2214105.07
1166	446329.40	2214093.90
1159	446498.57	2213811.51
1158	446552.87	2213720.86
1162	446567.73	2213696.06
363		

Номер точки	Координаты, м	
	X	Y
1167	446288.96	2214069.11
1168	446286.32	2214067.48
1169	446465.51	2213767.91
1154	446470.82	2213761.35
1170	446472.50	2213762.28
1167	446288.96	2214069.11
364		
1161	446294.13	2214072.30
1167	446288.96	2214069.11
1171	446472.51	2213762.28
1154	446470.82	2213761.35
1153	446496.98	2213728.97
1152	446504.73	2213720.15
1161	446294.13	2214072.30
365		
1172	446469.78	2213760.78
1154	446470.82	2213761.35
1169	446465.51	2213767.91
1172	446469.78	2213760.78
366		
1165	446347.50	2214105.07
1164	446355.26	2214109.86
1173	446355.18	2214110.00
1174	446347.42	2214105.20
1165	446347.50	2214105.07
367		
1166	446329.40	2214093.90
1165	446347.50	2214105.07
1174	446347.42	2214105.20
1160	446329.32	2214094.03
1166	446329.40	2214093.90
368		
1175	447325.05	2214092.83
1176	447345.62	2214098.95
1177	447318.97	2214113.27
1175	447325.05	2214092.83
369		
1178	447364.17	2214104.47
1179	447370.14	2214106.24
1180	447366.53	2214118.88
1178	447364.17	2214104.47
370		

Номер точки	Координаты, м	
	X	Y
1176	447345.62	2214098.95
1178	447364.17	2214104.47
1180	447366.53	2214118.88
1181	447308.93	2214320.67
1182	447296.81	2214337.56
1183	447291.55	2214332.54
1184	447261.35	2214301.91
1185	447263.93	2214298.31
1177	447318.97	2214113.27
1176	447345.62	2214098.95
371		
1184	447261.35	2214301.91
1183	447291.55	2214332.54
1182	447296.81	2214337.56
1186	447259.47	2214389.67
1187	447255.68	2214386.01
1188	447228.40	2214357.43
1189	447224.63	2214353.15
1184	447261.35	2214301.91
372		
1189	447224.63	2214353.15
1188	447228.40	2214357.43
1187	447255.68	2214386.01
1186	447259.47	2214389.67
1190	447254.05	2214397.22
1191	447247.36	2214390.95
1192	447218.43	2214361.81
1189	447224.63	2214353.15
373		
1192	447218.43	2214361.81
1191	447247.36	2214390.95
1190	447254.05	2214397.22
1193	447242.40	2214413.49
1194	447235.11	2214406.45
1195	447207.30	2214377.33
1192	447218.43	2214361.81
374		
1195	447207.30	2214377.33
1194	447235.11	2214406.45
1193	447242.40	2214413.49
1196	447233.51	2214425.90
1197	447284.63	2214507.78

Номер точки	Координаты, м	
	X	Y
1198	447233.46	2214739.93
1199	447190.21	2214730.83
1200	447232.02	2214517.17
1201	447173.85	2214424.00
1195	447207.30	2214377.33
375		
1202	448124.56	2215467.14
1203	448137.26	2215491.87
1204	448133.33	2215493.15
1202	448124.56	2215467.14
376		
1205	448211.29	2215467.55
1206	448210.07	2215468.27
1203	448137.26	2215491.87
1207	448124.54	2215467.09
1208	448119.13	2215451.06
1209	448203.74	2215421.37
1210	448200.23	2215425.67
1211	448130.11	2215451.77
1212	448131.51	2215455.52
1213	448202.63	2215429.05
1214	448210.98	2215418.83
1215	448217.39	2215416.58
1216	448263.20	2215401.85
1217	448267.45	2215404.80
1218	448235.86	2215441.01
1219	448206.96	2215460.56
1205	448211.29	2215467.55
377		
1209	448203.74	2215421.37
1214	448210.98	2215418.83
1213	448202.63	2215429.05
1212	448131.51	2215455.52
1211	448130.11	2215451.77
1210	448200.23	2215425.67
1209	448203.74	2215421.37
378		
1220	448296.71	2215400.38
1221	448258.64	2215435.06
1222	448220.73	2215461.99
1205	448211.29	2215467.55
1219	448206.96	2215460.56

Номер точки	Координаты, м	
	X	Y
1218	448235.86	2215441.01
1217	448267.45	2215404.80
1216	448263.20	2215401.85
1223	448300.82	2215389.75
1220	448296.71	2215400.38
379		
1220	448296.71	2215400.38
1224	448296.66	2215400.50
1225	448259.03	2215435.00
1226	448223.48	2215460.37
1222	448220.73	2215461.99
1221	448258.64	2215435.06
1220	448296.71	2215400.38
380		
1227	448275.32	2215446.91
1228	448232.22	2215461.09
1229	448213.43	2215467.18
1222	448220.73	2215461.99
1226	448223.48	2215460.37
1225	448259.03	2215435.00
1224	448296.66	2215400.50
1220	448296.71	2215400.38
1230	448297.08	2215400.04
1231	448301.66	2215389.48
1232	448326.55	2215381.49
1233	448325.68	2215383.96
1234	448324.91	2215386.15
1235	448313.71	2215411.93
1236	448301.74	2215422.84
1237	448290.31	2215433.25
1238	448284.21	2215438.80
1227	448275.32	2215446.91
381		
1222	448220.73	2215461.99
1229	448213.43	2215467.18
1239	448213.40	2215467.19
1240	448211.45	2215467.82
1205	448211.29	2215467.55
1222	448220.73	2215461.99
382		
1220	448296.71	2215400.38
1223	448300.82	2215389.75

Номер точки	Координаты, м	
	X	Y
1231	448301.66	2215389.48
1230	448297.08	2215400.04
1220	448296.71	2215400.38
383		
1241	448328.05	2215401.95
1242	448314.15	2215420.23
1243	448303.47	2215423.82
1241	448328.05	2215401.95
384		
1238	448284.21	2215438.80
1237	448290.31	2215433.25
1236	448301.74	2215422.84
1235	448313.71	2215411.93
1234	448324.91	2215386.15
1233	448325.68	2215383.96
1232	448326.55	2215381.49
1244	448340.35	2215377.04
1245	448341.76	2215376.59
1246	448337.70	2215385.22
1241	448328.05	2215401.95
1243	448303.47	2215423.82
1247	448285.53	2215443.55
1227	448275.32	2215446.91
1238	448284.21	2215438.80
385		
1248	448285.56	2215443.54
1249	448303.48	2215423.83
1250	448314.14	2215420.25
1251	448308.17	2215428.10
1252	448299.77	2215438.86
1248	448285.56	2215443.54
386		
1253	448336.14	2215412.85
1254	448335.85	2215426.99
1252	448299.77	2215438.86
1251	448308.17	2215428.10
1250	448314.14	2215420.25
1253	448336.14	2215412.85
387		
1242	448314.15	2215420.23
1255	448458.59	2215371.67
1256	448458.59	2215371.68

Номер точки	Координаты, м	
	X	Y
1257	448364.23	2215403.42
1258	448358.54	2215405.32
1259	448358.75	2215406.18
1260	448347.86	2215408.91
1253	448336.14	2215412.85
1250	448314.14	2215420.25
1242	448314.15	2215420.23
388		
1255	448458.59	2215371.67
1261	448364.24	2215403.38
1262	448361.99	2215394.63
1263	448356.17	2215396.12
1264	448358.52	2215405.31
1242	448314.15	2215420.23
1241	448328.05	2215401.95
1246	448337.70	2215385.22
1245	448341.76	2215376.59
1265	448404.00	2215356.44
1266	448408.85	2215354.88
1267	448412.38	2215364.52
1268	448451.55	2215349.11
1255	448458.59	2215371.67
389		
1257	448364.23	2215403.42
1269	448366.06	2215410.53
1270	448342.06	2215416.54
1271	448341.89	2215425.01
1254	448335.85	2215426.99
1253	448336.14	2215412.85
1260	448347.86	2215408.91
1259	448358.75	2215406.18
1258	448358.54	2215405.32
1257	448364.23	2215403.42
390		
1262	448361.99	2215394.63
1261	448364.24	2215403.38
1264	448358.52	2215405.31
1263	448356.17	2215396.12
1262	448361.99	2215394.63
391		
1256	448458.59	2215371.68
1272	448463.29	2215386.72

Номер точки	Координаты, м	
	X	Y
1273	448360.04	2215419.04
1271	448341.89	2215425.01
1270	448342.06	2215416.54
1269	448366.06	2215410.53
1257	448364.23	2215403.42
1256	448458.59	2215371.68
392		
1267	448412.38	2215364.52
1266	448408.85	2215354.88
1274	448449.26	2215341.79
1268	448451.55	2215349.11
1267	448412.38	2215364.52
393		
1275	453356.27	2216688.09
1276	453219.55	2216789.42
1277	453198.06	2216760.01
1278	453350.21	2216649.46
1279	453356.68	2216651.56
1280	453380.45	2216695.93
1275	453356.27	2216688.09
394		
1283	453358.36	2216702.97
1284	453203.97	2216816.01
1285	453175.23	2216776.59
1277	453198.06	2216760.01
1276	453219.55	2216789.42
1275	453356.27	2216688.09
1280	453380.45	2216695.93
1286	453389.66	2216713.12
1283	453358.36	2216702.97
395		
1278	453350.21	2216649.46
1277	453198.06	2216760.01
1281	453190.33	2216749.43
1282	453347.68	2216634.76
1279	453356.68	2216651.56
1278	453350.21	2216649.46
396		
1287	453405.31	2216718.20
1286	453389.66	2216713.12
1280	453380.45	2216695.93
1288	453411.21	2216705.90



Номер точки	Координаты, м	
	X	Y
1289	453407.24	2216712.37
1290	453408.93	2216715.84
1287	453405.31	2216718.20
397		
1288	453411.21	2216705.90
1280	453380.45	2216695.93
1279	453356.68	2216651.56
1291	453411.75	2216669.42
1292	453413.14	2216691.12
1293	453417.57	2216695.54
1288	453411.21	2216705.90
398		
1291	453411.75	2216669.42
1279	453356.68	2216651.56
1282	453347.68	2216634.76
1294	453399.80	2216651.68
1295	453411.60	2216667.03
1291	453411.75	2216669.42
399		
1296	453445.83	2216680.47
1297	453413.97	2216706.80
1288	453411.21	2216705.90
1293	453417.57	2216695.54
1292	453413.14	2216691.12
1291	453411.75	2216669.42
1296	453445.83	2216680.47
400		
1296	453445.83	2216680.47
1291	453411.75	2216669.42
1295	453411.60	2216667.03
1294	453399.80	2216651.68
1298	453442.84	2216665.64
1299	453449.10	2216676.95
1300	453449.44	2216677.48
1296	453445.83	2216680.47
401		
1301	453426.43	2216710.84
1302	453411.20	2216720.10
1303	453410.99	2216720.04
1289	453407.24	2216712.37
1304	453407.97	2216711.77
1305	453413.98	2216706.80

Номер точки	Координаты, м	
	X	Y
1301	453426.43	2216710.84
402		
1303	453410.99	2216720.04
1287	453405.31	2216718.20
1290	453408.93	2216715.84
1303	453410.99	2216720.04
403		
1297	453413.97	2216706.80
1306	453408.09	2216711.66
1289	453407.24	2216712.37
1288	453411.21	2216705.90
1297	453413.97	2216706.80
404		
1307	453453.60	2216684.21
1308	453434.73	2216698.32
1309	453436.56	2216704.67
1301	453426.43	2216710.84
1305	453413.98	2216706.80
1296	453445.83	2216680.47
1310	453452.66	2216682.69
1307	453453.60	2216684.21
405		
1311	453457.87	2216670.51
1300	453449.44	2216677.48
1299	453449.10	2216676.95
1298	453442.84	2216665.64
1311	453457.87	2216670.51
406		
1312	453461.57	2216678.26
1313	453454.74	2216683.36
1310	453452.66	2216682.69
1314	453449.44	2216677.49
1315	453457.88	2216670.52
1316	453467.68	2216673.70
1312	453461.57	2216678.26
407		
1313	453454.74	2216683.36
1307	453453.60	2216684.21
1310	453452.66	2216682.69
1313	453454.74	2216683.36
408		
1310	453452.66	2216682.69

Номер точки	Координаты, м	
	X	Y
1296	453445.83	2216680.47
1314	453449.44	2216677.49
1310	453452.66	2216682.69
409		
1317	453473.09	2216725.97
1301	453426.43	2216710.84
1309	453436.56	2216704.67
1308	453434.73	2216698.32
1307	453453.60	2216684.21
1318	453474.37	2216717.74
1319	453502.00	2216756.67
1320	453512.16	2216769.25
1321	453504.82	2216763.96
1317	453473.09	2216725.97
410		
1322	453493.57	2216775.56
1323	453460.15	2216735.98
1302	453411.20	2216720.10
1301	453426.43	2216710.84
1317	453473.09	2216725.97
1321	453504.82	2216763.96
1320	453512.16	2216769.25
1324	453532.00	2216793.81
1325	453555.26	2216819.17
1322	453493.57	2216775.56
411		
1326	453641.02	2216801.08
1327	453612.56	2216841.57
1328	453595.76	2216829.47
1329	453615.48	2216801.13
1330	453526.18	2216739.78
1331	453487.53	2216694.00
1313	453454.74	2216683.36
1312	453461.57	2216678.26
1316	453467.68	2216673.70
1332	453501.14	2216684.54
1333	453537.83	2216728.54
1326	453641.02	2216801.08
412		
1328	453595.76	2216829.47
1320	453512.16	2216769.25
1319	453502.00	2216756.67

Номер точки	Координаты, м	
	X	Y
1318	453474.37	2216717.74
1307	453453.60	2216684.21
1313	453454.74	2216683.36
1331	453487.53	2216694.00
1330	453526.18	2216739.78
1329	453615.48	2216801.13
1328	453595.76	2216829.47
413		
1334	453587.21	2216841.76
1325	453555.26	2216819.17
1324	453532.00	2216793.81
1320	453512.16	2216769.25
1328	453595.76	2216829.47
1334	453587.21	2216841.76
414		
1335	453830.94	2216956.02
1336	453793.77	2216990.23
1337	453790.55	2216987.55
1338	453748.85	2216957.87
1339	453777.70	2216916.88
1340	453820.55	2216947.40
1341	453821.76	2216948.34
1335	453830.94	2216956.02
415		
1335	453830.94	2216956.02
1342	453837.58	2216961.56
1343	453831.82	2216966.52
1344	453826.52	2216971.12
1345	453807.47	2216986.98
1346	453800.09	2216993.13
1347	453798.67	2216994.31
1336	453793.77	2216990.23
1335	453830.94	2216956.02
416		
1342	453837.58	2216961.56
1348	453851.67	2216973.31
1349	453812.72	2217006.04
1347	453798.67	2216994.31
1346	453800.09	2216993.13
1345	453807.47	2216986.98
1344	453826.52	2216971.12
1343	453831.82	2216966.52

Номер точки	Координаты, м	
	X	Y
1342	453837.58	2216961.56
417		
1349	453812.72	2217006.04
1348	453851.67	2216973.31
1350	453889.80	2217005.14
1351	453851.07	2217038.05
1349	453812.72	2217006.04
418		
1352	453859.28	2217031.08
1353	453881.16	2217056.39
1354	453877.17	2217059.84
1355	453851.07	2217038.06
1352	453859.28	2217031.08
419		
1350	453889.80	2217005.14
1356	453913.71	2217025.09
1357	453915.29	2217026.92
1358	453903.87	2217036.78
1359	453882.17	2217011.63
1350	453889.80	2217005.14
420		
1359	453882.17	2217011.63
1358	453903.87	2217036.78
1360	453892.46	2217046.63
1361	453870.74	2217021.34
1359	453882.17	2217011.63
421		
1361	453870.74	2217021.34
1360	453892.46	2217046.63
1353	453881.16	2217056.39
1352	453859.28	2217031.08
1361	453870.74	2217021.34
422		
1362	453983.43	2216981.59
1363	453936.10	2217022.40
1364	453888.63	2217063.33
1365	453885.05	2217066.42
1354	453877.17	2217059.84
1353	453881.16	2217056.39
1360	453892.46	2217046.63
1358	453903.87	2217036.78
1357	453915.29	2217026.92

Номер точки	Координаты, м	
	X	Y
1366	453915.59	2217026.66
1367	453922.54	2217032.46
1368	453989.91	2216968.39
1369	453986.98	2216973.18
1362	453983.43	2216981.59
423		
1364	453888.63	2217063.33
1370	453922.09	2217097.34
1365	453885.05	2217066.42
1364	453888.63	2217063.33
424		
1363	453936.10	2217022.40
1371	453970.77	2217055.59
1372	453924.75	2217099.56
1370	453922.09	2217097.34
1364	453888.63	2217063.33
1363	453936.10	2217022.40
425		
1362	453983.43	2216981.59
1373	453977.28	2216996.19
1374	453971.61	2217020.51
1375	453970.84	2217038.89
1376	453972.98	2217053.47
1371	453970.77	2217055.59
1363	453936.10	2217022.40
1362	453983.43	2216981.59
426		
1377	453990.96	2216975.10
1378	454021.76	2217006.87
1376	453972.98	2217053.47
1375	453970.84	2217038.89
1374	453971.61	2217020.51
1373	453977.28	2216996.19
1362	453983.43	2216981.59
1377	453990.96	2216975.10
427		
1379	454026.23	2216944.69
1380	454055.77	2216974.37
1378	454021.76	2217006.87
1377	453990.96	2216975.10
1379	454026.23	2216944.69
428		

Номер точки	Координаты, м	
	X	Y
1381	454052.07	2216922.41
1382	454079.93	2216951.28
1380	454055.77	2216974.37
1379	454026.23	2216944.69
1381	454052.07	2216922.41
429		
1383	454071.55	2216890.75
1384	454072.19	2216891.44
1385	454057.40	2216904.21
1383	454071.55	2216890.75
430		
1381	454052.07	2216922.41
1379	454026.23	2216944.69
1377	453990.96	2216975.10
1362	453983.43	2216981.59
1369	453986.98	2216973.18
1368	453989.91	2216968.39
1385	454057.40	2216904.21
1384	454072.19	2216891.44
1383	454071.55	2216890.75
1386	454087.38	2216875.71
1387	454095.57	2216884.90
1381	454052.07	2216922.41
431		
1388	454102.55	2216861.28
1389	454136.74	2216897.01
1382	454079.93	2216951.28
1381	454052.07	2216922.41
1387	454095.57	2216884.90
1386	454087.38	2216875.71
1388	454102.55	2216861.28
432		
1390	454127.09	2216837.94
1391	454160.99	2216873.84
1389	454136.74	2216897.01
1388	454102.55	2216861.28
1390	454127.09	2216837.94
433		
1392	454173.22	2216804.80
1393	454201.63	2216835.01
1391	454160.99	2216873.84
1390	454127.09	2216837.94

Номер точки	Координаты, м	
	X	Y
1394	454155.39	2216811.02
1395	454166.40	2216805.79
1392	454173.22	2216804.80
434		
1396	454167.90	2216799.13
1392	454173.22	2216804.80
1395	454166.40	2216805.79
1394	454155.39	2216811.02
1396	454167.90	2216799.13
435		
1397	454186.09	2216802.92
1398	454205.54	2216807.08
1399	454220.75	2216816.74
1393	454201.63	2216835.01
1392	454173.22	2216804.80
1397	454186.09	2216802.92
436		
1400	454201.36	2216767.31
1401	454205.76	2216768.23
1402	454216.04	2216771.55
1403	454225.92	2216775.94
1404	454235.27	2216781.36
1405	454243.99	2216787.74
1406	454249.02	2216792.32
1407	454245.40	2216793.19
1399	454220.75	2216816.74
1398	454205.54	2216807.08
1397	454186.09	2216802.92
1392	454173.22	2216804.80
1396	454167.90	2216799.13
1400	454201.36	2216767.31
437		
1408	454220.87	2216750.23
1409	454230.76	2216761.97
1410	454231.24	2216762.44
1411	454232.81	2216763.97
1412	454231.50	2216765.14
1413	454233.23	2216764.37
1414	454259.45	2216789.81
1406	454249.02	2216792.32
1405	454243.99	2216787.74
1404	454235.27	2216781.36

Номер точки	Координаты, м	
	X	Y
1403	454225.92	2216775.94
1402	454216.04	2216771.55
1401	454205.76	2216768.23
1400	454201.36	2216767.31
1415	454217.23	2216752.21
1408	454220.87	2216750.23
438		
1411	454232.81	2216763.97
1413	454233.23	2216764.37
1412	454231.50	2216765.14
1411	454232.81	2216763.97
439		
1413	454233.23	2216764.37
1416	454295.90	2216736.68
1417	454280.21	2216784.82
1414	454259.45	2216789.81
1413	454233.23	2216764.37
440		
1418	454260.91	2216738.94
1419	454232.82	2216763.96
1409	454230.76	2216761.97
1408	454220.87	2216750.23
1420	454226.35	2216747.25
1421	454255.00	2216740.36
1418	454260.91	2216738.94
441		
1422	454298.07	2216730.00
1416	454295.90	2216736.68
1413	454233.23	2216764.37
1419	454232.82	2216763.96
1418	454260.91	2216738.94
1422	454298.07	2216730.00
442		
1423	454322.00	2216754.00
1424	454353.78	2216767.12
1425	454353.77	2216767.13
1426	454322.02	2216754.03
1427	454289.71	2216782.53
1428	454289.63	2216782.55
1423	454322.00	2216754.00
443		
1416	454295.90	2216736.68

Номер точки	Координаты, м	
	X	Y
1429	454321.40	2216725.41
1430	454325.31	2216723.61
1431	454332.50	2216744.93
1423	454322.00	2216754.00
1428	454289.63	2216782.55
1417	454280.21	2216784.82
1416	454295.90	2216736.68
444		
1432	454325.26	2216723.46
1430	454325.31	2216723.61
1429	454321.40	2216725.41
1416	454295.90	2216736.68
1422	454298.07	2216730.00
1432	454325.26	2216723.46
445		
1426	454322.02	2216754.03
1425	454353.77	2216767.13
1427	454289.71	2216782.53
1426	454322.02	2216754.03
446		
1430	454325.31	2216723.61
1433	454326.06	2216723.27
1434	454335.92	2216720.90
1435	454365.84	2216764.23
1424	454353.78	2216767.12
1423	454322.00	2216754.00
1431	454332.50	2216744.93
1430	454325.31	2216723.61
447		
1436	454409.96	2216703.10
1437	454394.86	2216757.25
1435	454365.84	2216764.23
1434	454335.92	2216720.90
1436	454409.96	2216703.10
448		
1438	454435.80	2216705.78
1439	454436.80	2216760.49
1440	454418.03	2216751.68
1437	454394.86	2216757.25
1436	454409.96	2216703.10
1441	454416.45	2216701.54
1442	454421.14	2216700.97

Номер точки	Координаты, м	
	X	Y
1443	454429.67	2216702.89
1438	454435.80	2216705.78
449		
1444	454706.96	2216833.68
1445	454694.33	2216881.41
1439	454436.80	2216760.49
1438	454435.80	2216705.78
1444	454706.96	2216833.68
450		
1445	454694.33	2216881.41
1444	454706.96	2216833.68
1446	454745.91	2216852.05
1447	454724.65	2216895.65
1445	454694.33	2216881.41
451		
1500	444818.68	2205346.38
1501	444815.93	2205353.28
1502	444803.44	2205384.97
1503	444803.38	2205385.12
1504	444794.59	2205406.81

Номер точки	Координаты, м	
	X	Y
496	444770.79	2205398.80
495	444778.82	2205378.94
494	444790.70	2205337.01
1500	444818.68	2205346.38
452		
1505	444793.25	2205410.14
1506	444792.78	2205411.29
1507	444782.54	2205437.34
1508	444782.45	2205437.56
1509	444772.40	2205462.12
603	444748.78	2205453.20
602	444769.78	2205401.28
1505	444793.25	2205410.14
453		
1510	444784.00	2205338.85
1511	444783.40	2205340.35
1512	444783.37	2205340.42
1513	444770.91	2205372.06
1514	444769.58	2205375.33
492	444773.30	2205376.78
1510	444784.00	2205338.85

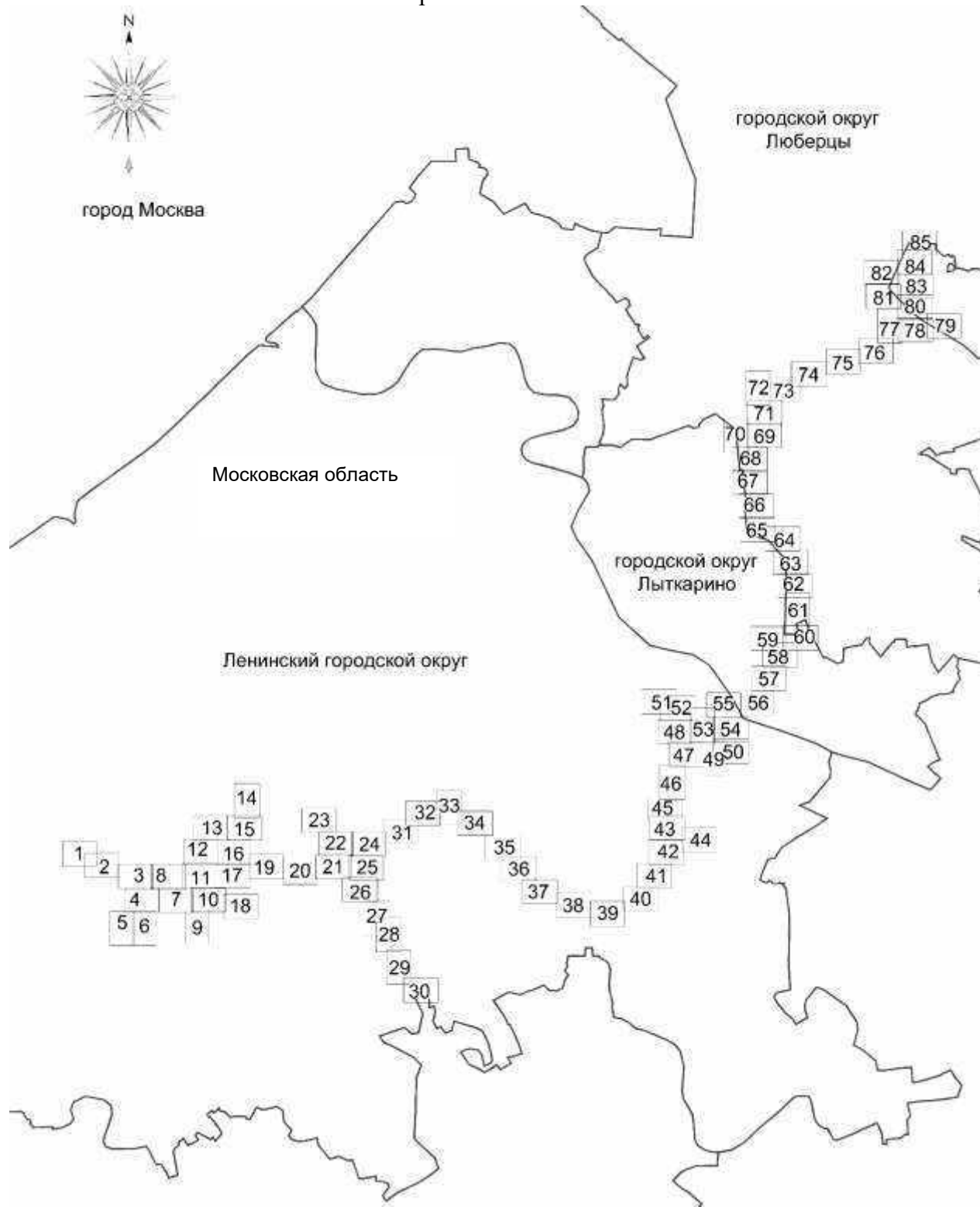
**Документация по планировке территории для создания и эксплуатации сети автомобильных дорог общего пользования регионального значения Московской области «Солнцево – Бутово – Видное – Каширское шоссе – Молоково – Лыткарино – Томилино – Красково – Железнодорожный» на платной основе. Элемент 2.**

**Раздел 2. Чертеж межевания территории  
Условные обозначения**

<b>ГРАНИЦЫ</b>	
	ГОРОДСКИХ ОКРУГОВ МОСКОВСКОЙ ОБЛАСТИ
	НАСЕЛЕННЫХ ПУНКТОВ
	МУНИЦИПАЛЬНЫХ ОБРАЗОВАНИЙ
	СУЩЕСТВУЮЩИХ ЗЕМЕЛЬНЫХ УЧАСТКОВ, ГРАНИЦЫ КОТОРЫХ ЗАРЕГИСТРИРОВАНЫ В ЕДИНОМ ГОСУДАРСТВЕННОМ РЕЕСТРЕ НЕДВИЖИМОСТИ
	ЗОНЫ ПЛАНИРУЕМОГО РАЗМЕЩЕНИЯ ЛИНЕЙНОГО ОБЪЕКТА КАПИТАЛЬНОГО СТРОИТЕЛЬСТВА - СЕТИ АВТОМОБИЛЬНЫХ ДОРОГ ОБЩЕГО ПОЛЬЗОВАНИЯ РЕГИОНАЛЬНОГО ЗНАЧЕНИЯ «СОЛНЦЕВО - БУТОВО - ВИДНОЕ - КАШИРСКОЕ ШОССЕ - МОЛОКОВО - ЛЫТКАРИНО - ТОМИЛИНО - КРАСКОВО - ЖЕЛЕЗНОДОРОЖНЫЙ» (2 ЭЛЕМЕНТ)
	ЗОН ПЛАНИРУЕМОГО РАЗМЕЩЕНИЯ ЛИНЕЙНЫХ ОБЪЕКТОВ, ПОДЛЕЖАЩИХ РЕКОНСТРУКЦИИ В СВЯЗИ С ИЗМЕНЕНИЕМ ИХ МЕСТОПОЛОЖЕНИЯ
	ЗОНА ПЛАНИРУЕМОГО РАЗМЕЩЕНИЯ АВТОМОБИЛЬНОЙ ДОРОГИ КАШИРСКОЕ ШОССЕ
	ЗОН ПЛАНИРУЕМОГО РАЗМЕЩЕНИЯ ЛИНЕЙНЫХ ОБЪЕКТОВ КАПИТАЛЬНОГО СТРОИТЕЛЬСТВА КОМПЛЕКСОВ ОБСЛУЖИВАНИЯ ДОРОГИ
	ЗОН ПЛАНИРУЕМОГО РАЗМЕЩЕНИЯ ЛИНЕЙНЫХ ОБЪЕКТОВ КАПИТАЛЬНОГО СТРОИТЕЛЬСТВА КОМПЛЕКСОВ ОБСЛУЖИВАНИЯ ДОРОГИ, ВКЛЮЧАЮЩИХ РАЗМЕЩЕНИЕ АВТОЗАПРАВочНЫХ СТАНЦИЙ
	ЗОН ПЛАНИРУЕМОГО РАЗМЕЩЕНИЯ ЛИНЕЙНЫХ ОБЪЕКТОВ ГАЗОСНАБЖЕНИЯ (ООО «ГАЗПРОМ ТРАНСГАЗ МОСКВА»), ПОДЛЕЖАЩИХ РЕКОНСТРУКЦИИ В СВЯЗИ С ИЗМЕНЕНИЕМ ИХ МЕСТОПОЛОЖЕНИЯ
	ЗОН ПЛАНИРУЕМОГО РАЗМЕЩЕНИЯ ОБЪЕКТОВ ВОДОСНАБЖЕНИЯ (АО «МОСВОДОКАНАЛ»), ПОДЛЕЖАЩИХ РЕКОНСТРУКЦИИ В СВЯЗИ С ИЗМЕНЕНИЕМ ИХ МЕСТОПОЛОЖЕНИЯ
	ЗОН ПЛАНИРУЕМОГО РАЗМЕЩЕНИЯ ЛИНЕЙНЫХ ОБЪЕКТОВ ЭЛЕКТРОСНАБЖЕНИЯ (ПАО «ФСК ЕЭС»), ПОДЛЕЖАЩИХ РЕКОНСТРУКЦИИ В СВЯЗИ С ИЗМЕНЕНИЕМ ИХ МЕСТОПОЛОЖЕНИЯ
	ЗОН ПЛАНИРУЕМОГО РАЗМЕЩЕНИЯ ЛИНЕЙНЫХ ОБЪЕКТОВ ЭЛЕКТРОСНАБЖЕНИЯ (ПАО «РОССЕТИ МОСКОВСКИЙ РЕГИОН»), ПОДЛЕЖАЩИХ РЕКОНСТРУКЦИИ В СВЯЗИ С ИЗМЕНЕНИЕМ ИХ МЕСТОПОЛОЖЕНИЯ
	ЗОНЫ ПЛАНИРУЕМОГО РАЗМЕЩЕНИЯ ЛИНИЙ РЕЛЬСОВОГО СКОРОСТНОГО ПАССАЖИРСКОГО ТРАНСПОРТА («МОСКВА - БУТОВО - ЩЕРБИНКА - ВИДНОЕ», «МОСКВА (СТ. М.ЦАРИЦЫНО) - АЭРОПОРТ ДОМОДЕДОВО», «МОЛОКОВО - ВИДНОЕ», «МОЛОКОВО - ПОДОЛЬСК - ДОМОДЕДОВО - РАМЕНСКОЕ», «ЛЮБЕРЦЫ - ЛЫТКАРИНО - МОЛОКОВО»)
	ЗЕМЕЛЬ ЛЕСНОГО ФОНДА
	ПУБЛИЧНЫХ СЕРВИТУТОВ (ПЛАНИРУЕМЫХ)
	ИЗМЕНЯЕМЫХ ЗЕМЕЛЬНЫХ УЧАСТКОВ
	ОБРАЗУЕМЫХ ЗЕМЕЛЬНЫХ УЧАСТКОВ
	КРАСНЫЕ ЛИНИИ
	<b>ПОЯСНИТЕЛЬНЫЕ НАДПИСИ</b> УСЛОВНЫЕ НОМЕРА ОБРАЗУЕМЫХ ЗЕМЕЛЬНЫХ УЧАСТКОВ, В ТОМ ЧИСЛЕ В ОТНОШЕНИИ КОТОРЫХ ПРЕДПОЛАГАЮТСЯ ИХ РЕЗЕРВИРОВАНИЕ И (ИЛИ) ИЗЪЯТИЕ ДЛЯ МУНИЦИПАЛЬНЫХ НУЖД, ОБРАЗУЕМЫХ ЗЕМЕЛЬНЫХ УЧАСТКОВ, ПРЕДОСТАВЛЯЕМЫХ ИЗ ЗЕМЕЛЬ ЛЕСНОГО ФОНДА, НОМЕРА ПУБЛИЧНЫХ СЕРВИТУТОВ (ПЛАНИРУЕМЫХ)
	НОМЕРА ПОВОРОТНЫХ ТОЧЕК ГРАНИЦ ОБРАЗУЕМЫХ ЗЕМЕЛЬНЫХ УЧАСТКОВ, ГРАНИЦ ПУБЛИЧНЫХ СЕРВИТУТОВ
	КАДАСТРОВЫЙ НОМЕР ЗЕМЕЛЬНОГО УЧАСТКА

Документация по планировке территории для создания и эксплуатации сети автомобильных дорог общего пользования регионального значения Московской области «Солнцево – Бутово – Видное – Каширское шоссе – Молоково – Лыткарино – Томилино – Красково – Железнодорожный» на платной основе. Элемент 2.  
Чертеж межевания территории

Схема расположения листов



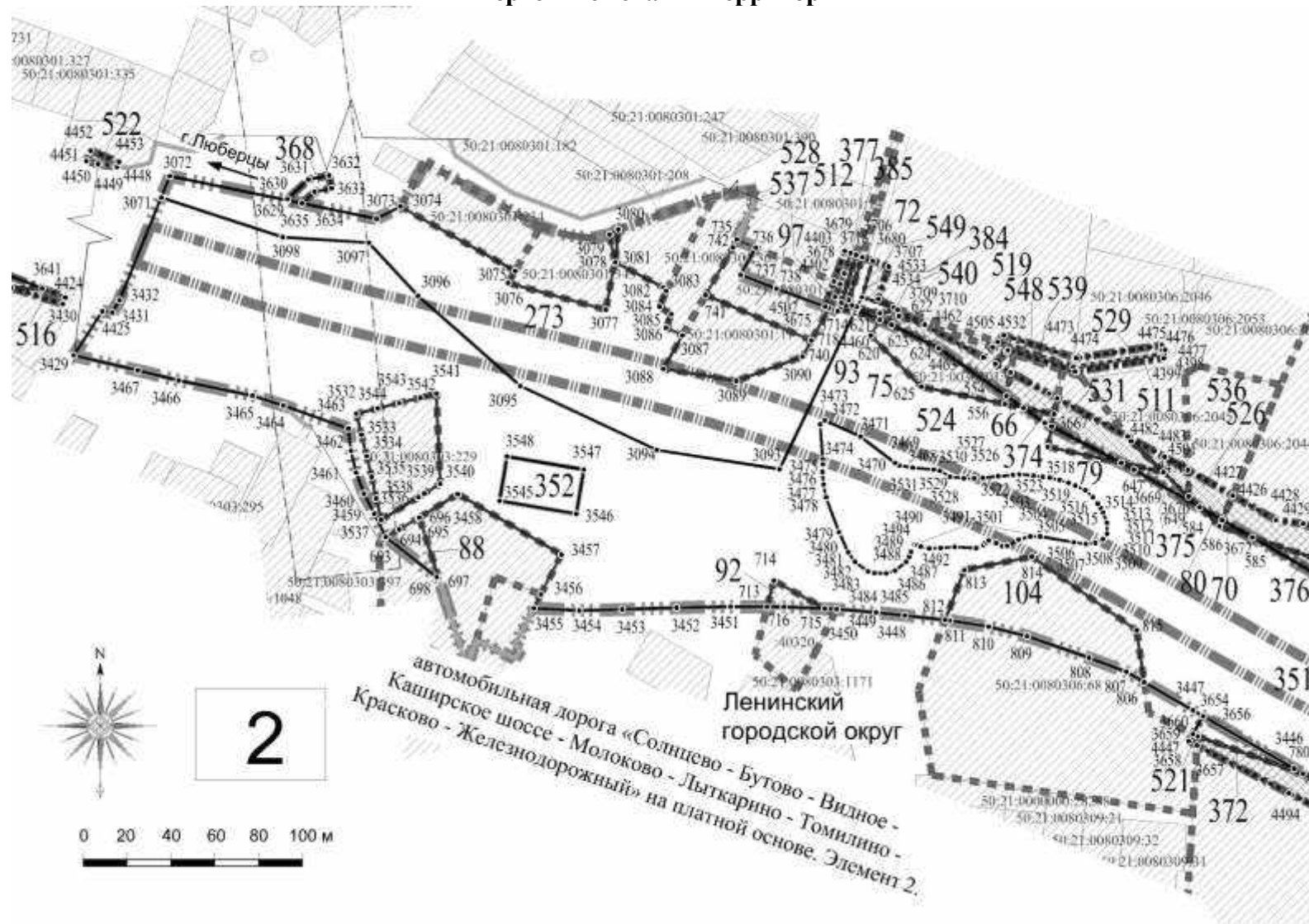


Документация по планировке территории для создания и эксплуатации сети автомобильных дорог общего пользования регионального значения Московской области «Солнцево – Бутово – Видное – Каширское шоссе – Молоково – Лыткарино – Томилино – Красково – Железнодорожный» на платной основе. Элемент 2.

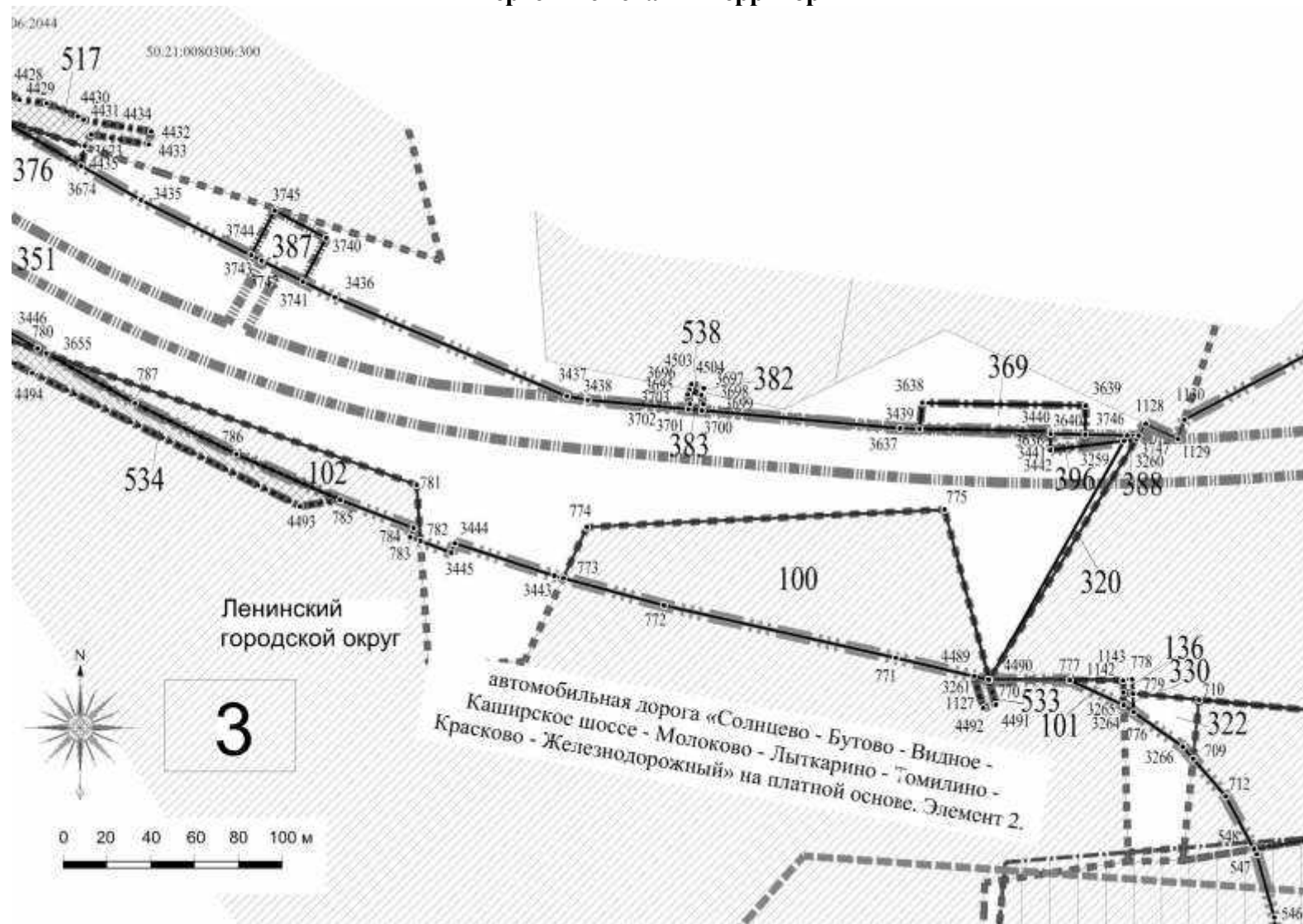
Чертеж межевания территории



Документация по планировке территории для создания и эксплуатации сети автомобильных дорог общего пользования регионального значения Московской области «Солнцево – Бутово – Видное – Каширское шоссе – Молоково – Лыткарино – Томилино – Красково – Железнодорожный» на платной основе. Элемент 2.  
Чертеж межевания территории

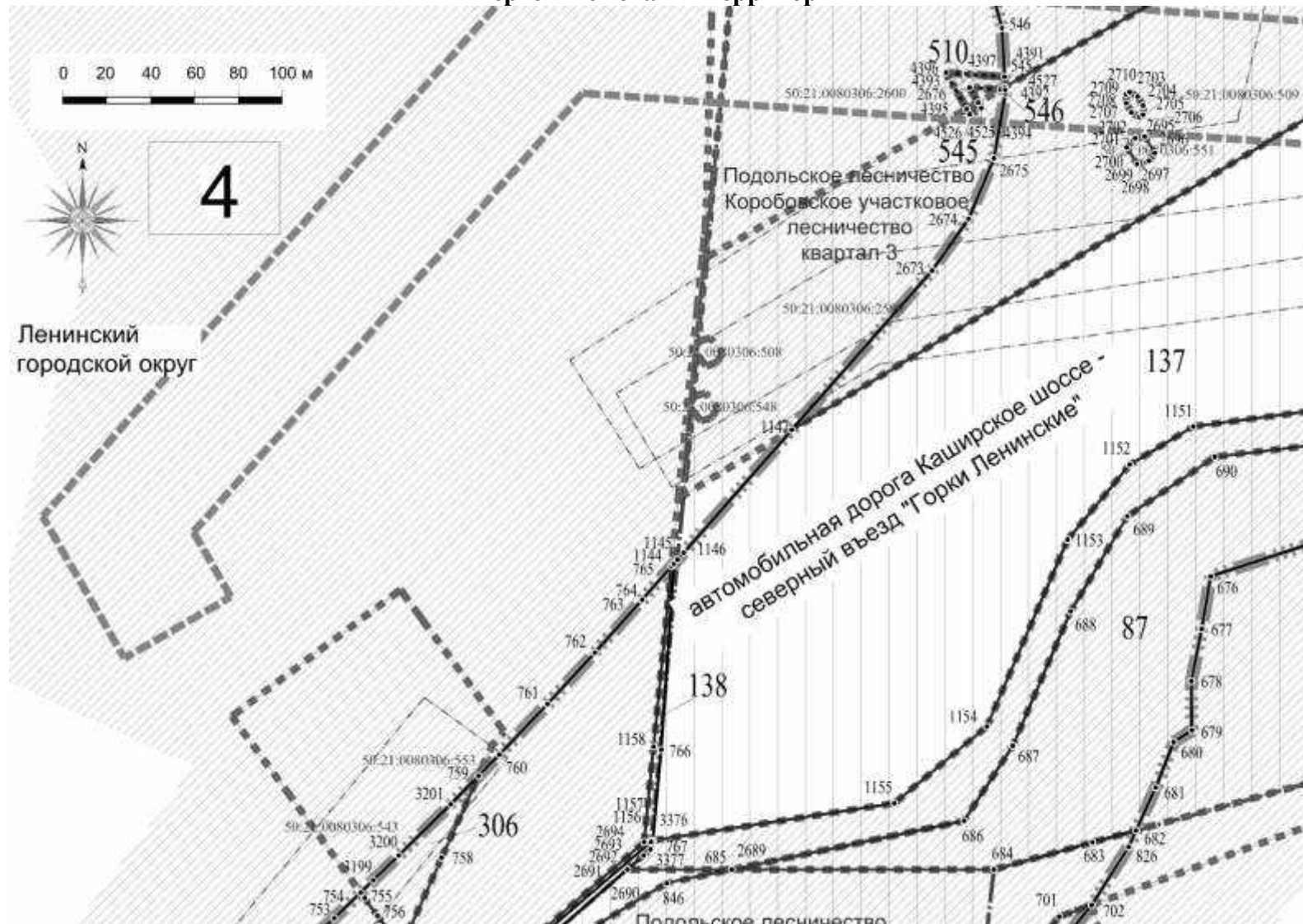


Документация по планировке территории для создания и эксплуатации сети автомобильных дорог общего пользования регионального значения Московской области «Солнцево – Бутово – Видное – Каширское шоссе – Молоково – Лыткарино – Томилино – Красково – Железнодорожный» на платной основе. Элемент 2.  
Чертеж межевания территории



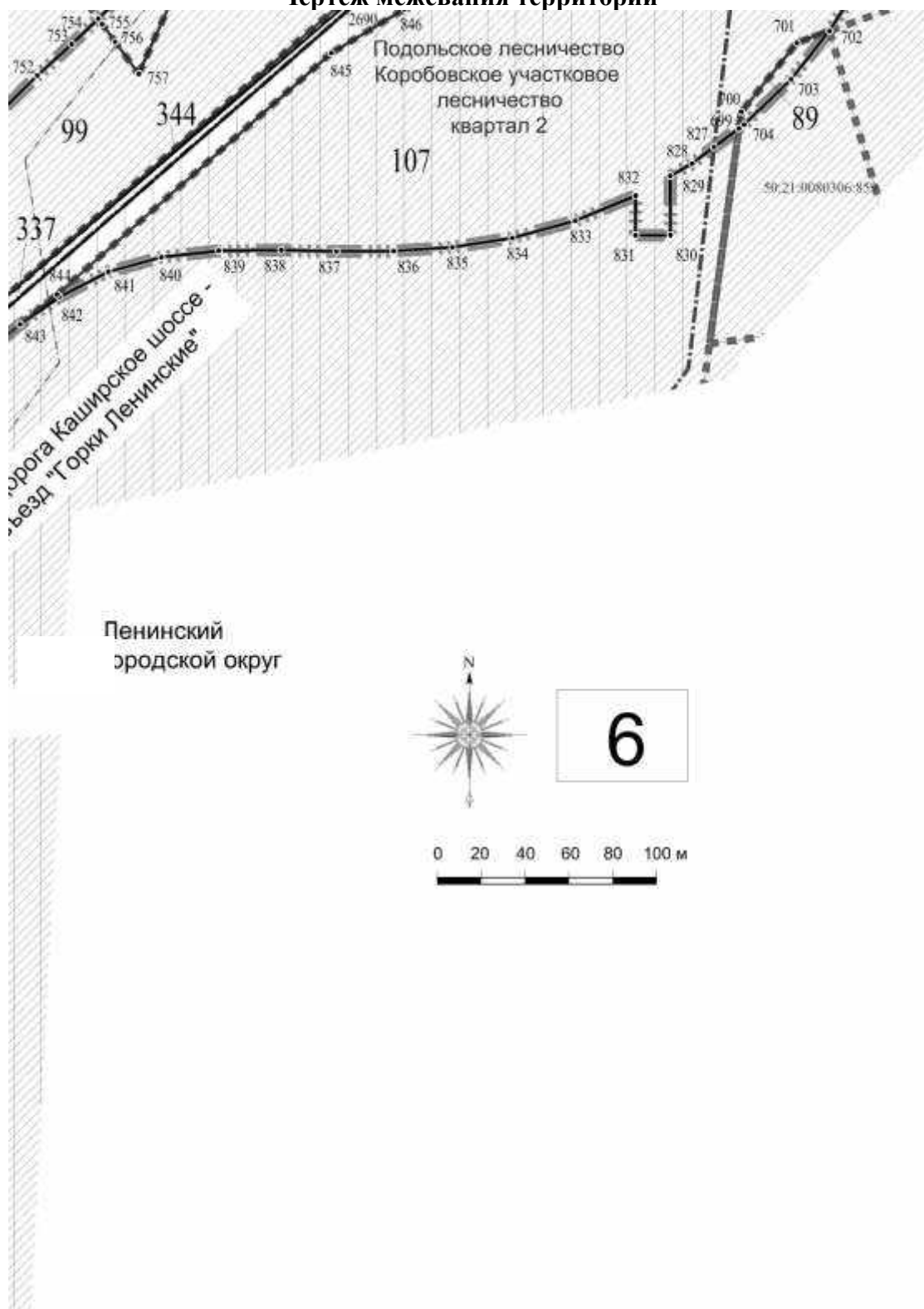
Документация по планировке территории для создания и эксплуатации сети автомобильных дорог общего пользования регионального значения Московской области «Солнцево – Бутово – Видное – Каширское шоссе – Молоково – Лыткарино – Томилино – Красково – Железнодорожный» на платной основе. Элемент 2.

Чертеж межевания территории



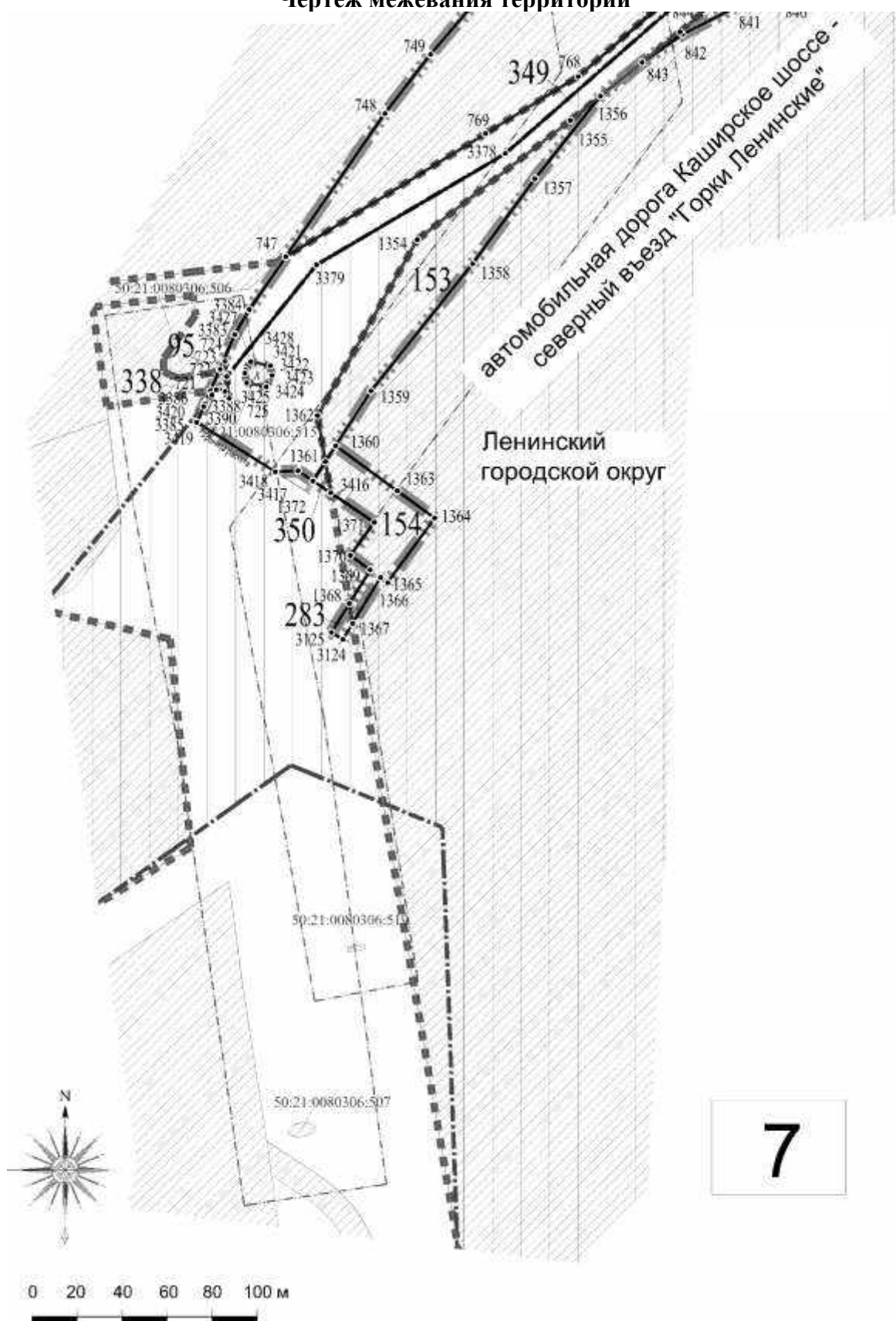


Документация по планировке территории для создания и эксплуатации сети автомобильных дорог общего пользования регионального значения Московской области «Солнцево – Бутово – Видное – Каширское шоссе – Молоково – Лыткарино – Томилино – Красково – Железнодорожный» на платной основе. Элемент 2.  
Чертеж межевания территории



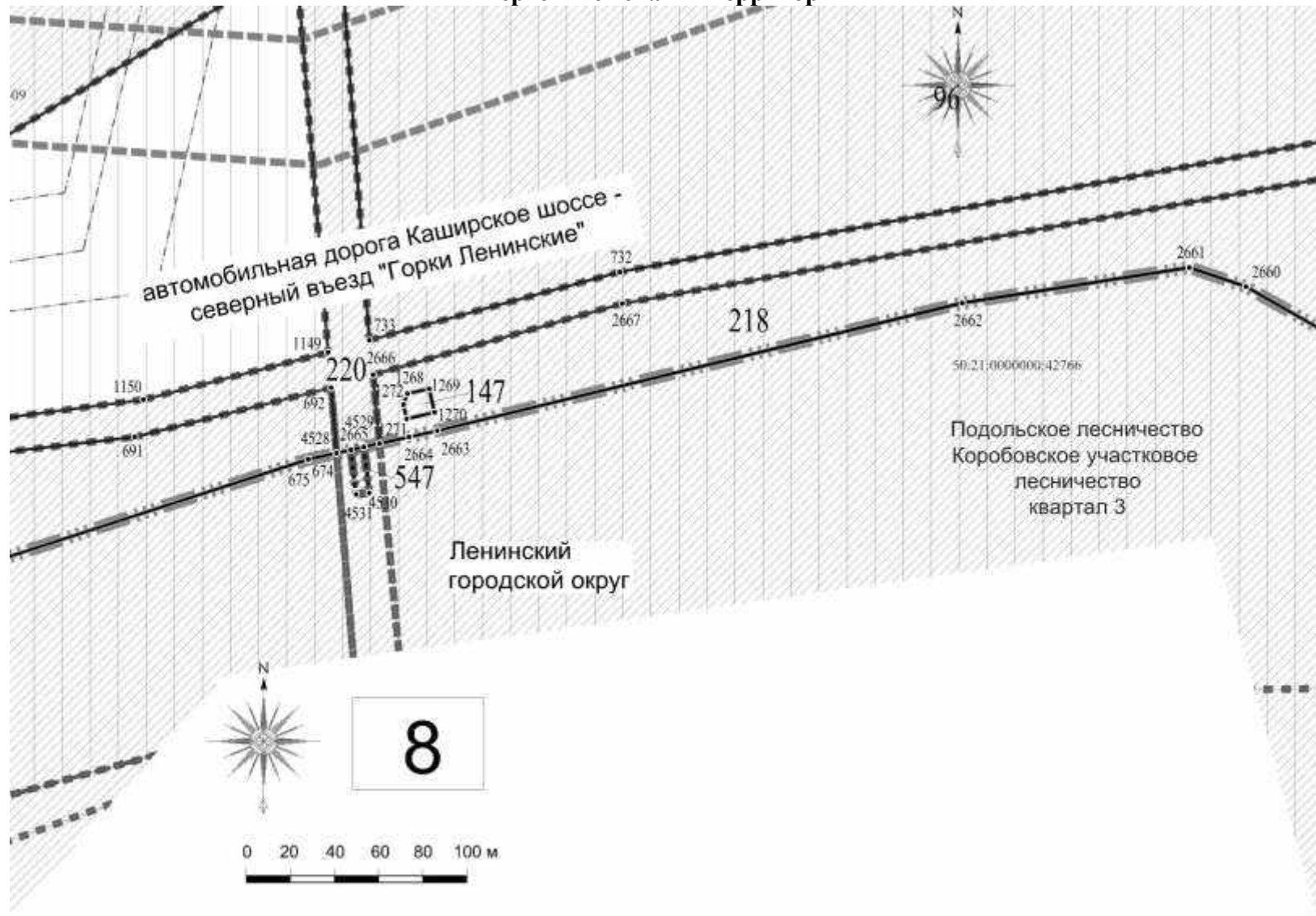


Документация по планировке территории для создания и эксплуатации сети автомобильных дорог общего пользования регионального значения Московской области «Солнцево – Бутово – Видное – Каширское шоссе – Молоково – Лыткарино – Томилино – Красково – Железнодорожный» на платной основе. Элемент 2.  
Чертеж межевания территории



Документация по планировке территории для создания и эксплуатации сети автомобильных дорог общего пользования регионального значения Московской области «Солнцево – Бутово – Видное – Каширское шоссе – Молоково – Лыткарино – Томилино – Красково – Железнодорожный» на платной основе. Элемент 2.

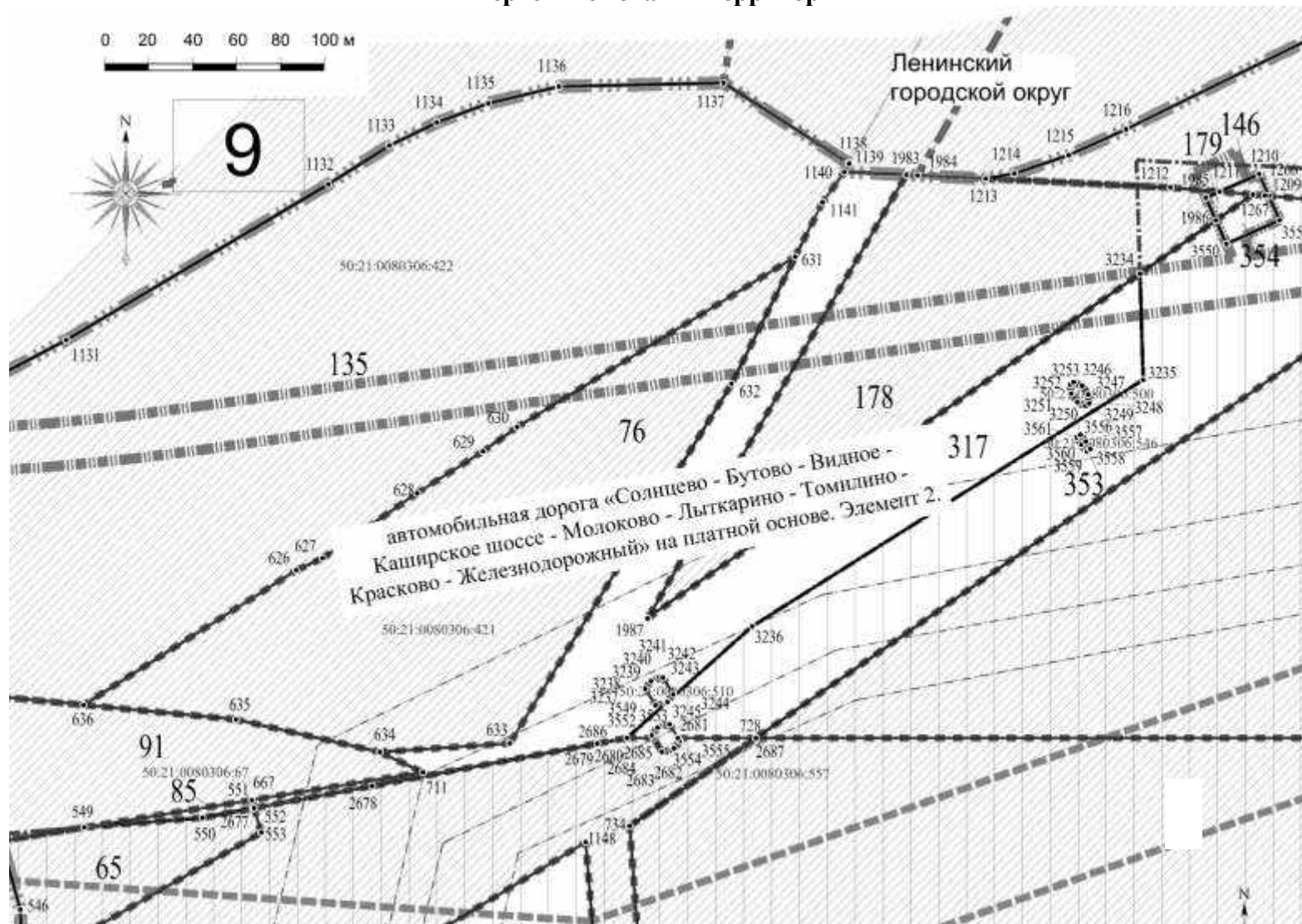
Чертеж межевания территории



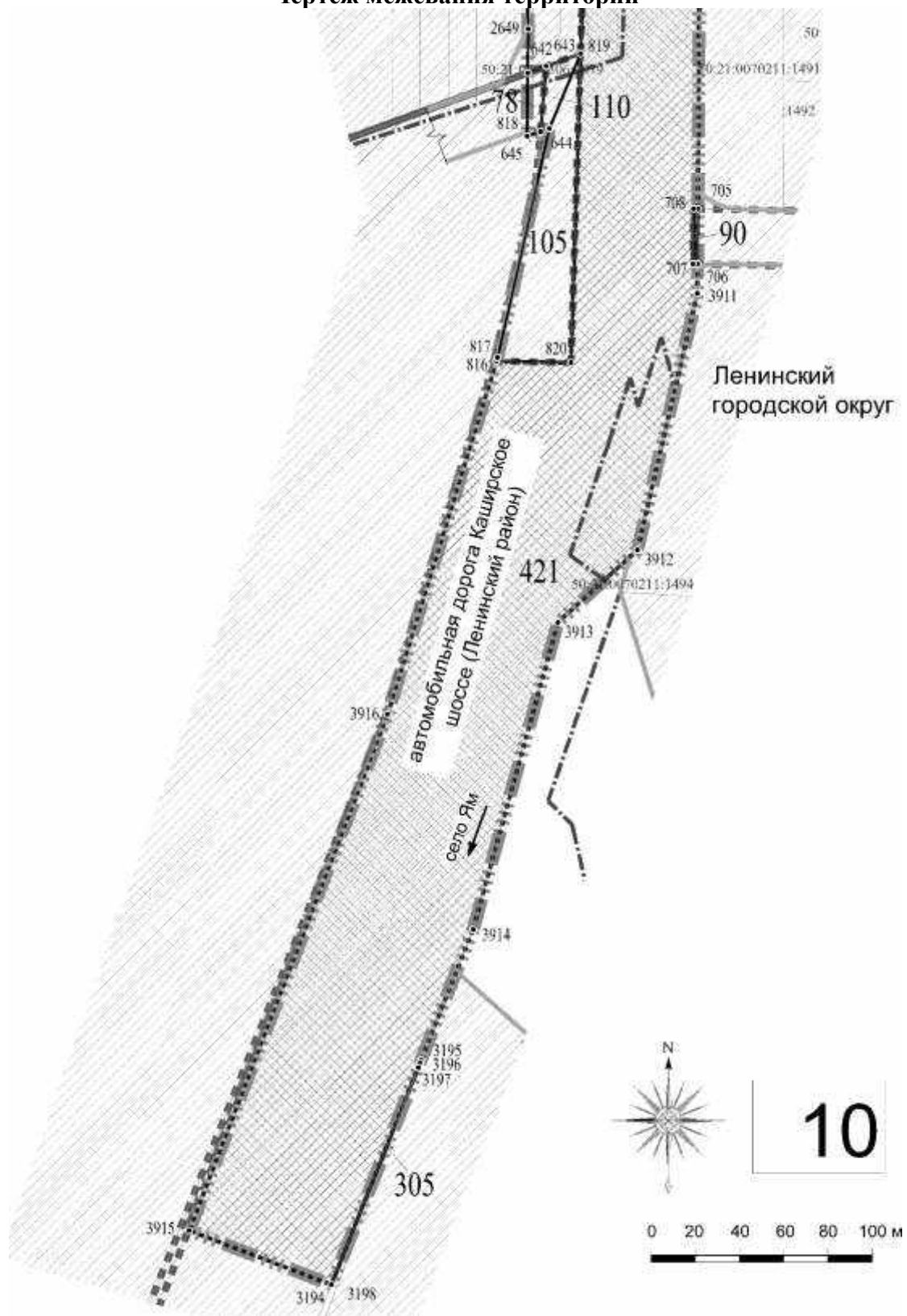


Документация по планировке территории для создания и эксплуатации сети автомобильных дорог общего пользования регионального значения Московской области «Солнцево – Бутово – Видное – Каширское шоссе – Молоково – Лыткарино – Томилино – Красково – Железнодорожный» на платной основе. Элемент 2.

Чертеж межевания территории

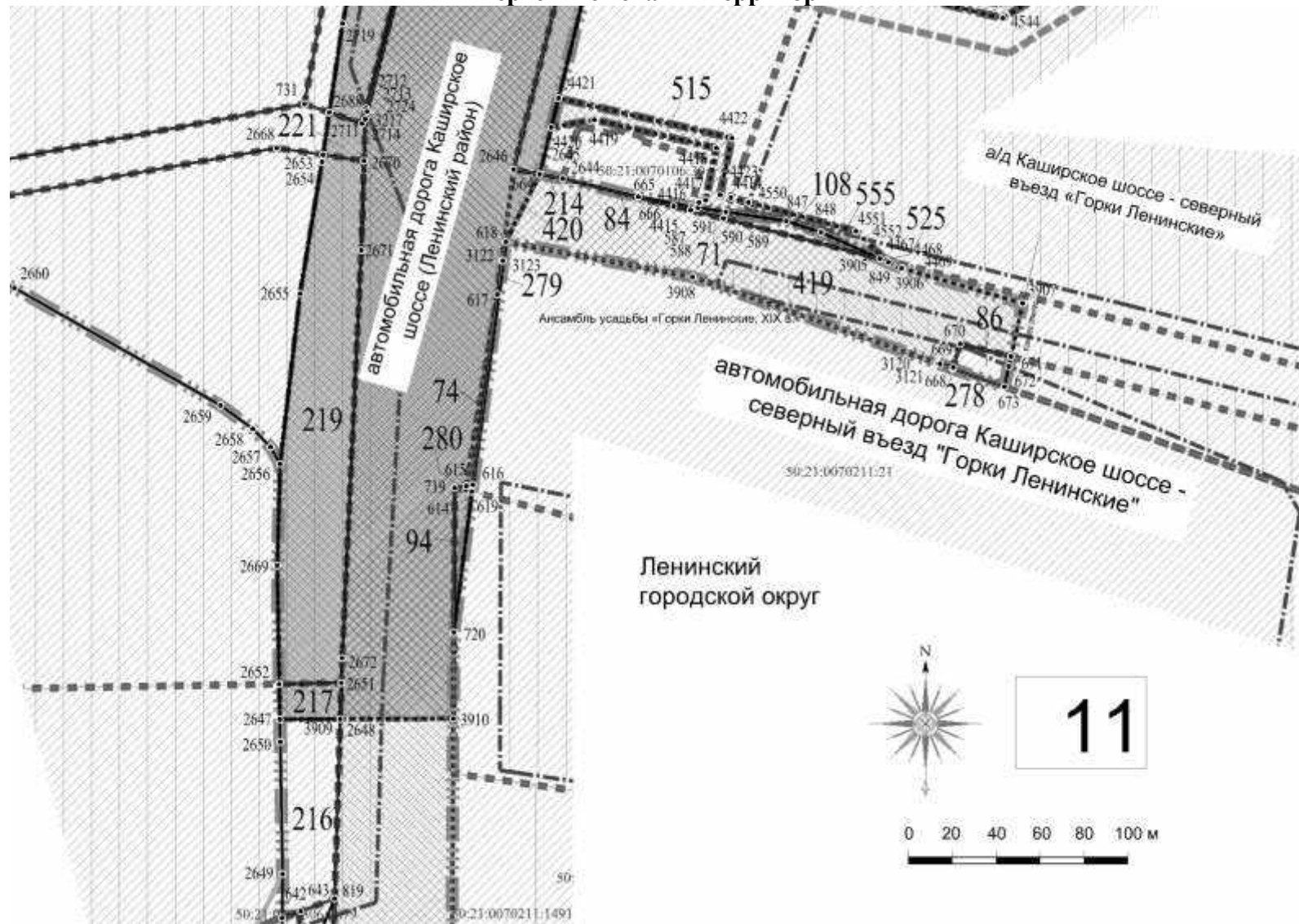


Документация по планировке территории для создания и эксплуатации сети автомобильных дорог общего пользования регионального значения Московской области «Солнцево – Бутово – Видное – Каширское шоссе – Молоково – Лыткарино – Томилино – Красково – Железнодорожный» на платной основе. Элемент 2.  
Чертеж межевания территории



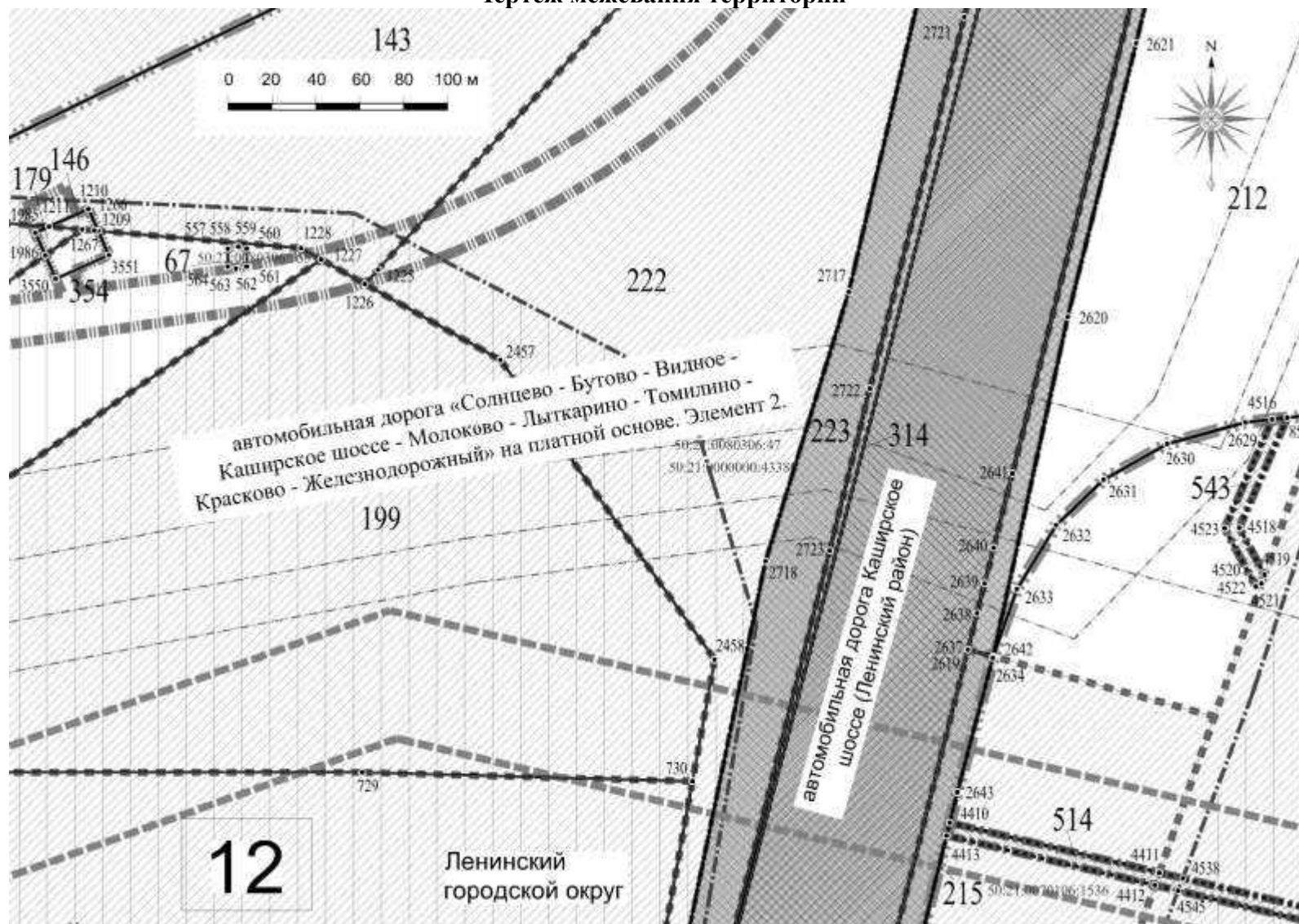
Документация по планировке территории для создания и эксплуатации сети автомобильных дорог общего пользования регионального значения Московской области «Солнцево – Бутово – Видное – Каширское шоссе – Молоково – Лыткарино – Томилино – Красково – Железнодорожный» на платной основе. Элемент 2.

Чертеж межевания территории



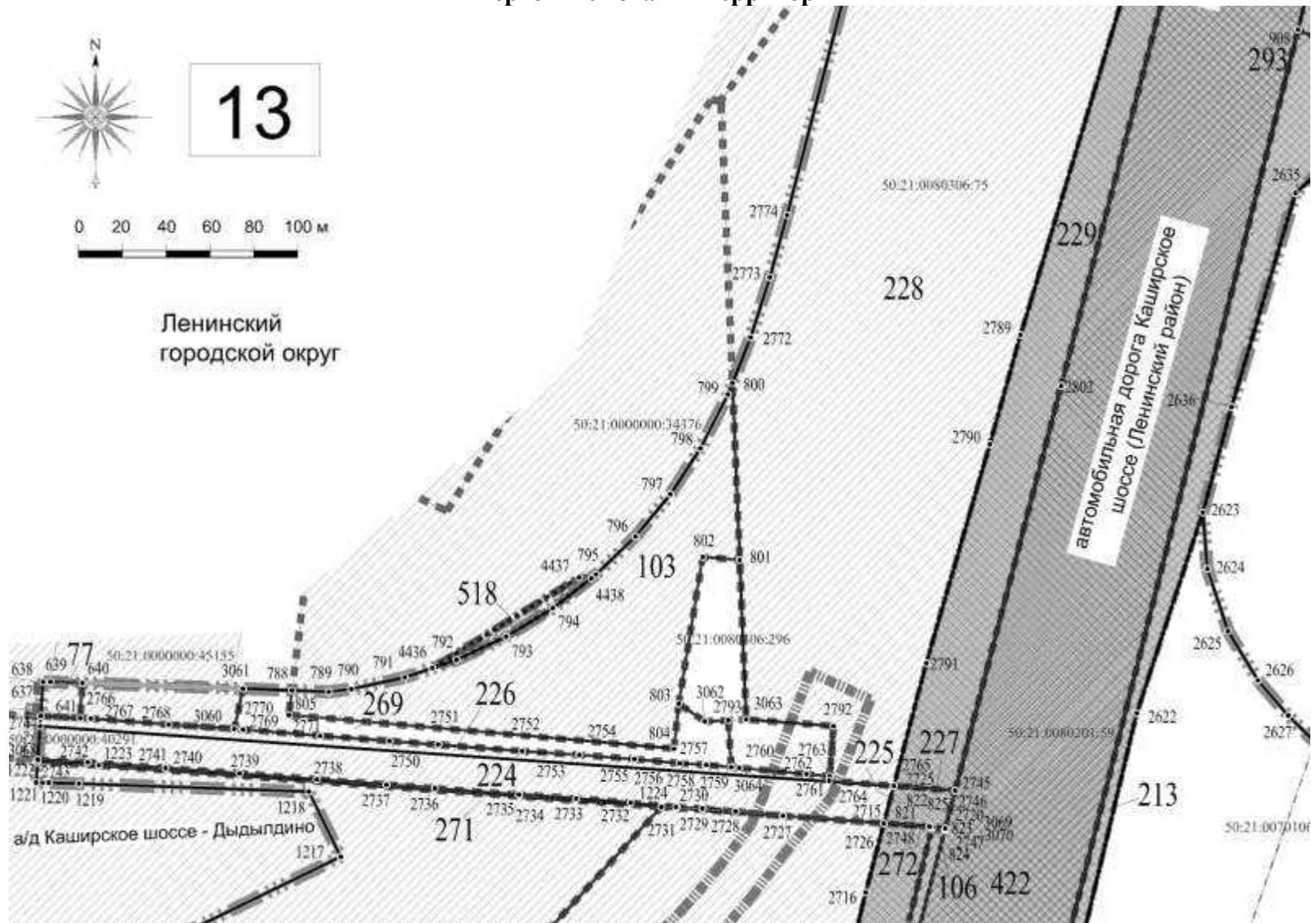
Документация по планировке территории для создания и эксплуатации сети автомобильных дорог общего пользования регионального значения Московской области «Солнцево – Бутово – Видное – Каширское шоссе – Молоково – Лыткарино – Томилино – Красково – Железнодорожный» на платной основе. Элемент 2.

Чертеж межевания территории

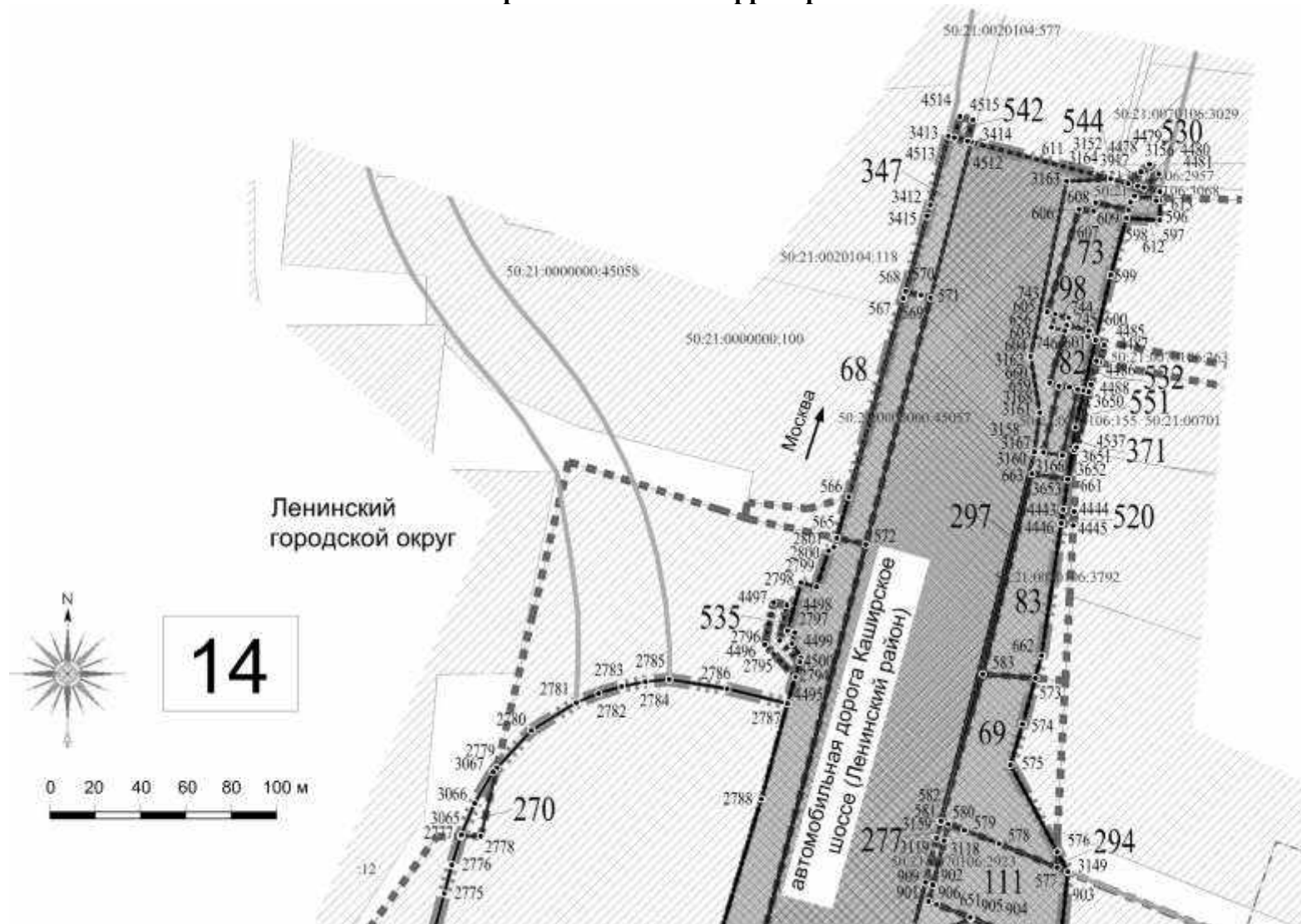




Документация по планировке территории для создания и эксплуатации сети автомобильных дорог общего пользования регионального значения Московской области «Солнцево – Бутово – Видное – Каширское шоссе – Молоково – Лыткарино – Томилино – Красково – Железнодорожный» на платной основе. Элемент 2.  
Чертеж межевания территории

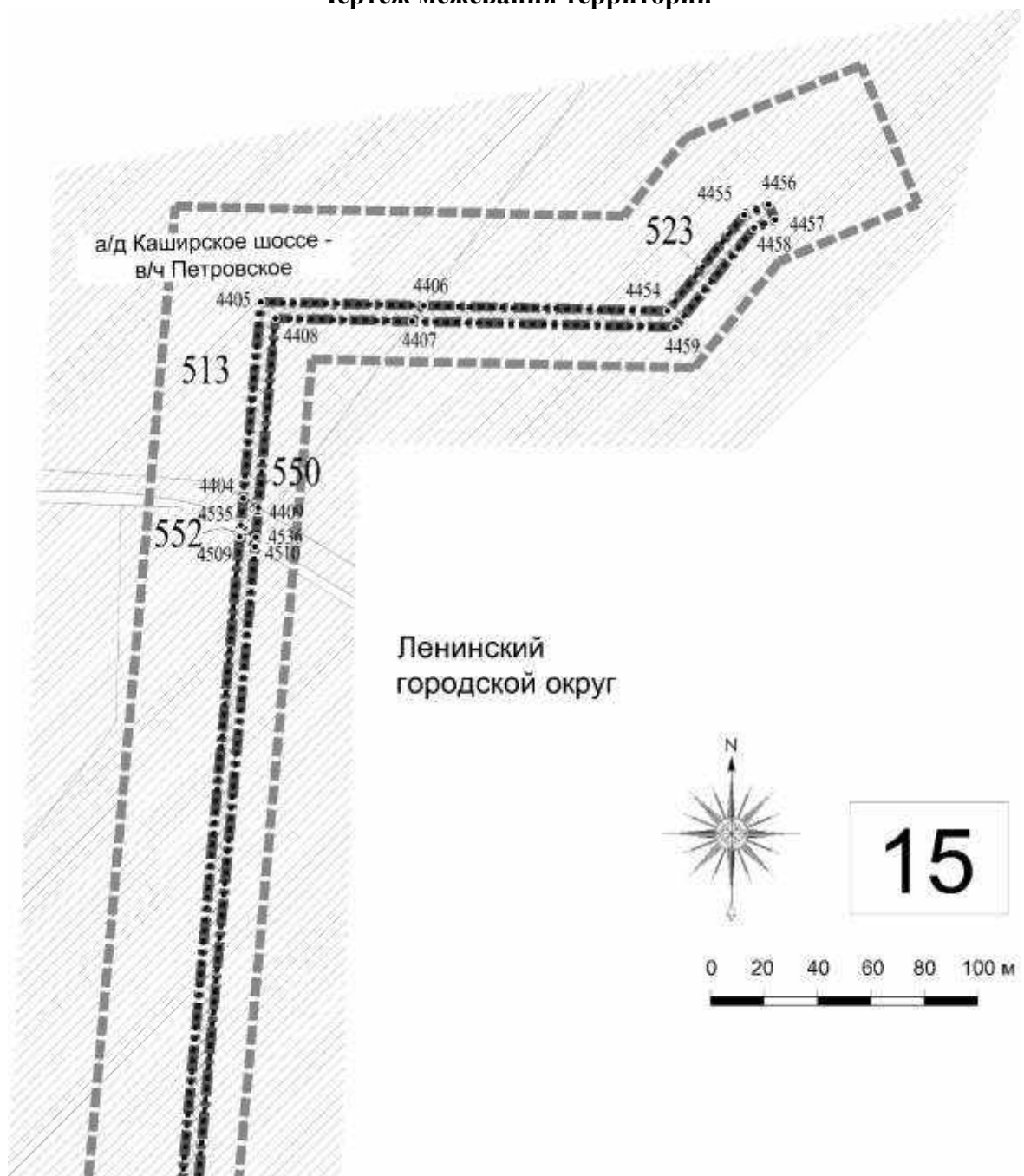


Документация по планировке территории для создания и эксплуатации сети автомобильных дорог общего пользования регионального значения Московской области «Солнцево – Бутово – Видное – Каширское шоссе – Молоково – Лыткарино – Томилино – Красково – Железнодорожный» на платной основе. Элемент 2.  
Чертеж межевания территории



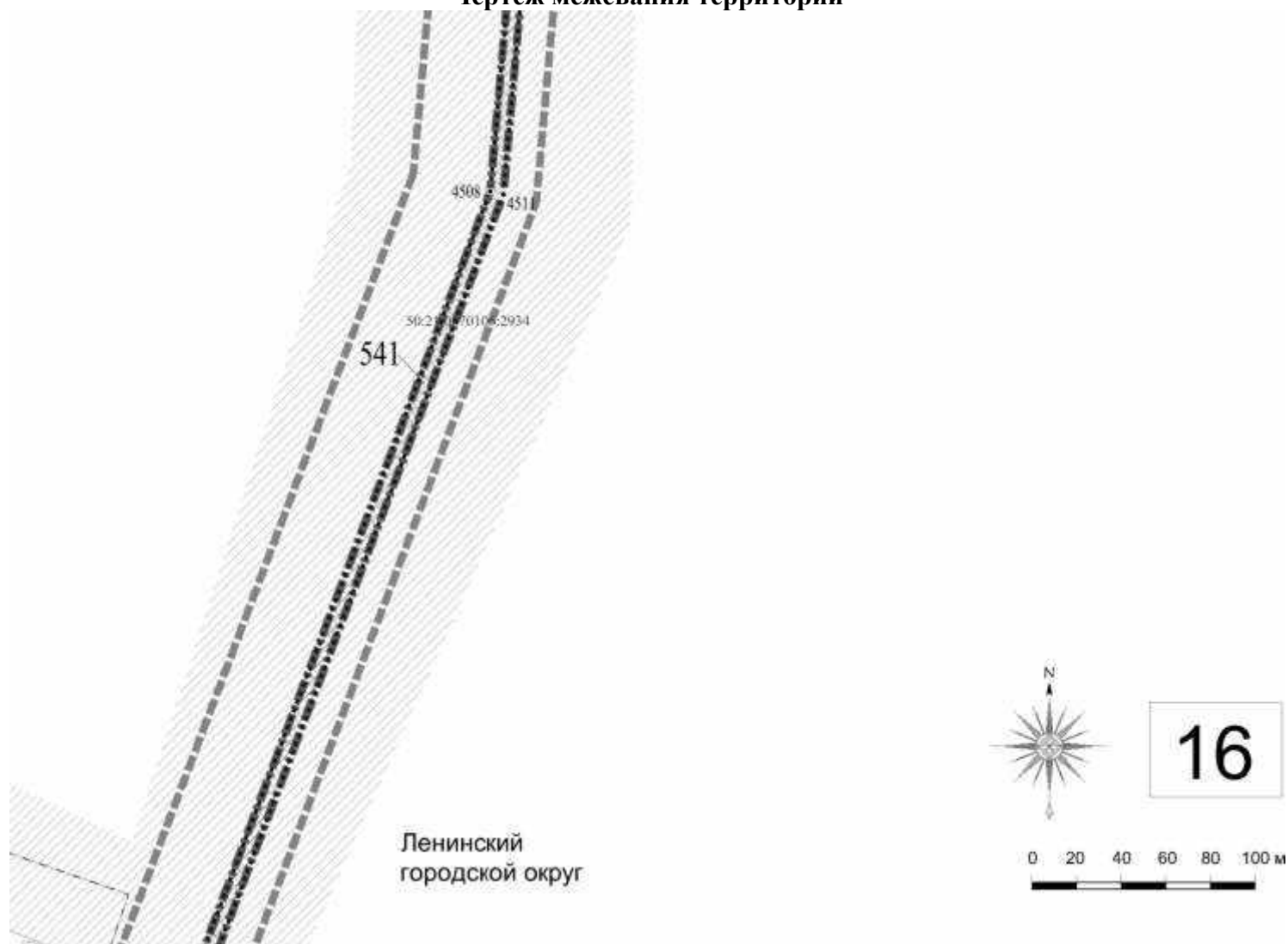
Документация по планировке территории для создания и эксплуатации сети автомобильных дорог общего пользования регионального значения Московской области «Солнцево – Бутово – Видное – Каширское шоссе – Молоково – Лыткарино – Томилино – Красково – Железнодорожный» на платной основе. Элемент 2.

Чертеж межевания территории



Документация по планировке территории для создания и эксплуатации сети автомобильных дорог общего пользования регионального значения Московской области «Солнцево – Бутово – Видное – Каширское шоссе – Молоково – Лыткарино – Томилино – Красково – Железнодорожный» на платной основе. Элемент 2.

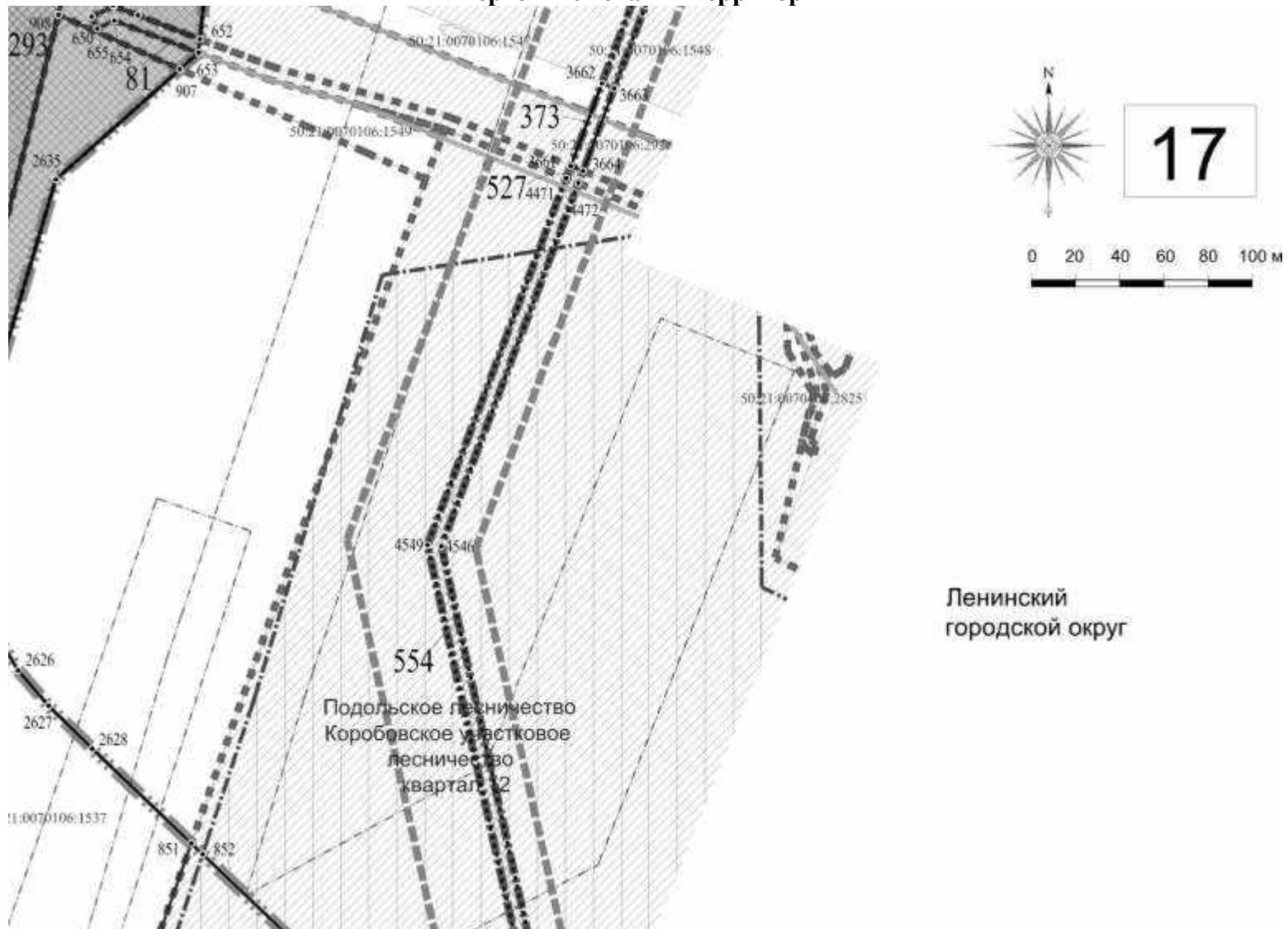
Чертеж межевания территории





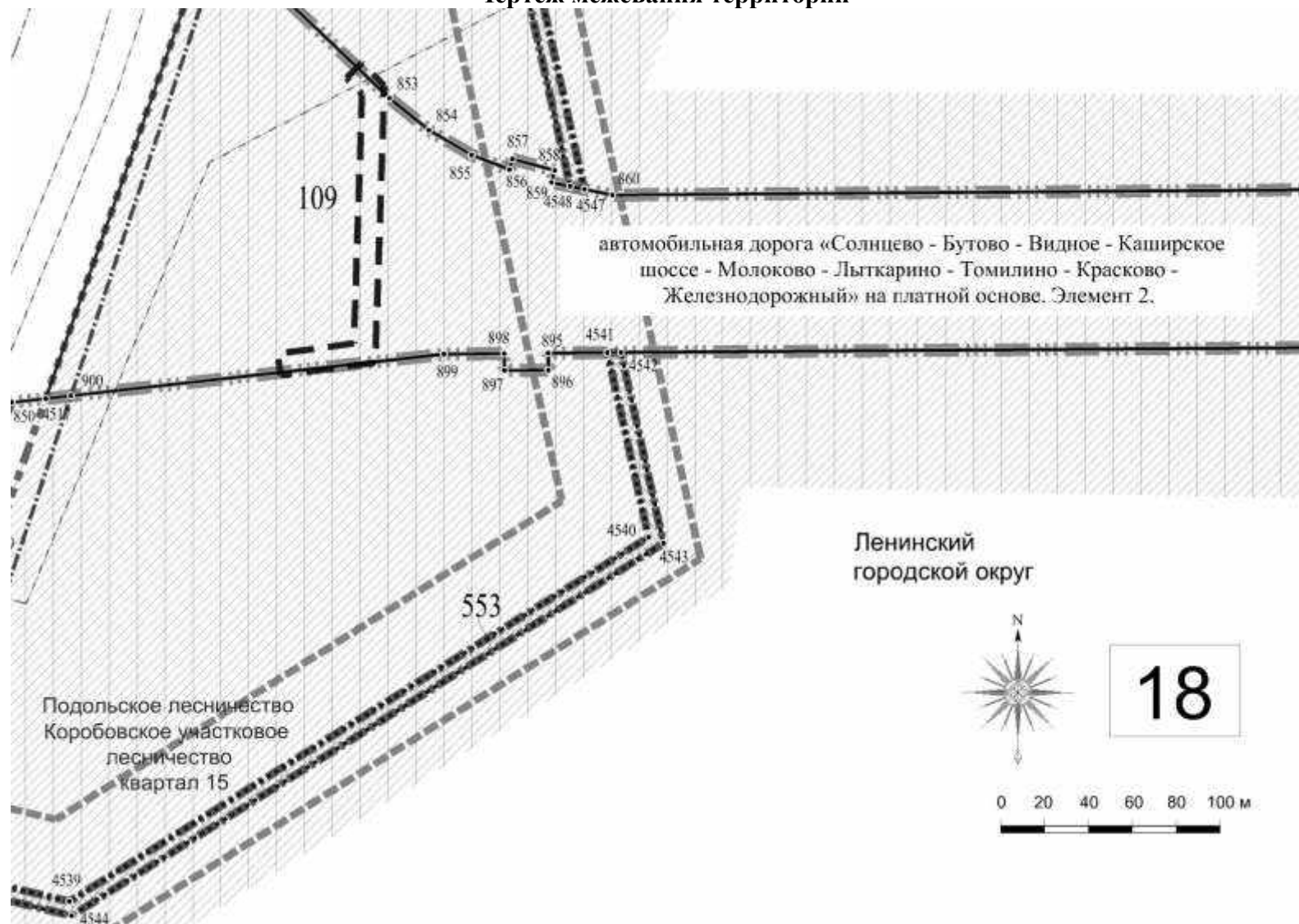
Документация по планировке территории для создания и эксплуатации сети автомобильных дорог общего пользования регионального значения Московской области «Солнцево – Бутово – Видное – Каширское шоссе – Молоково – Лыткарино – Томилино – Красково – Железнодорожный» на платной основе. Элемент 2.

Чертеж межевания территории



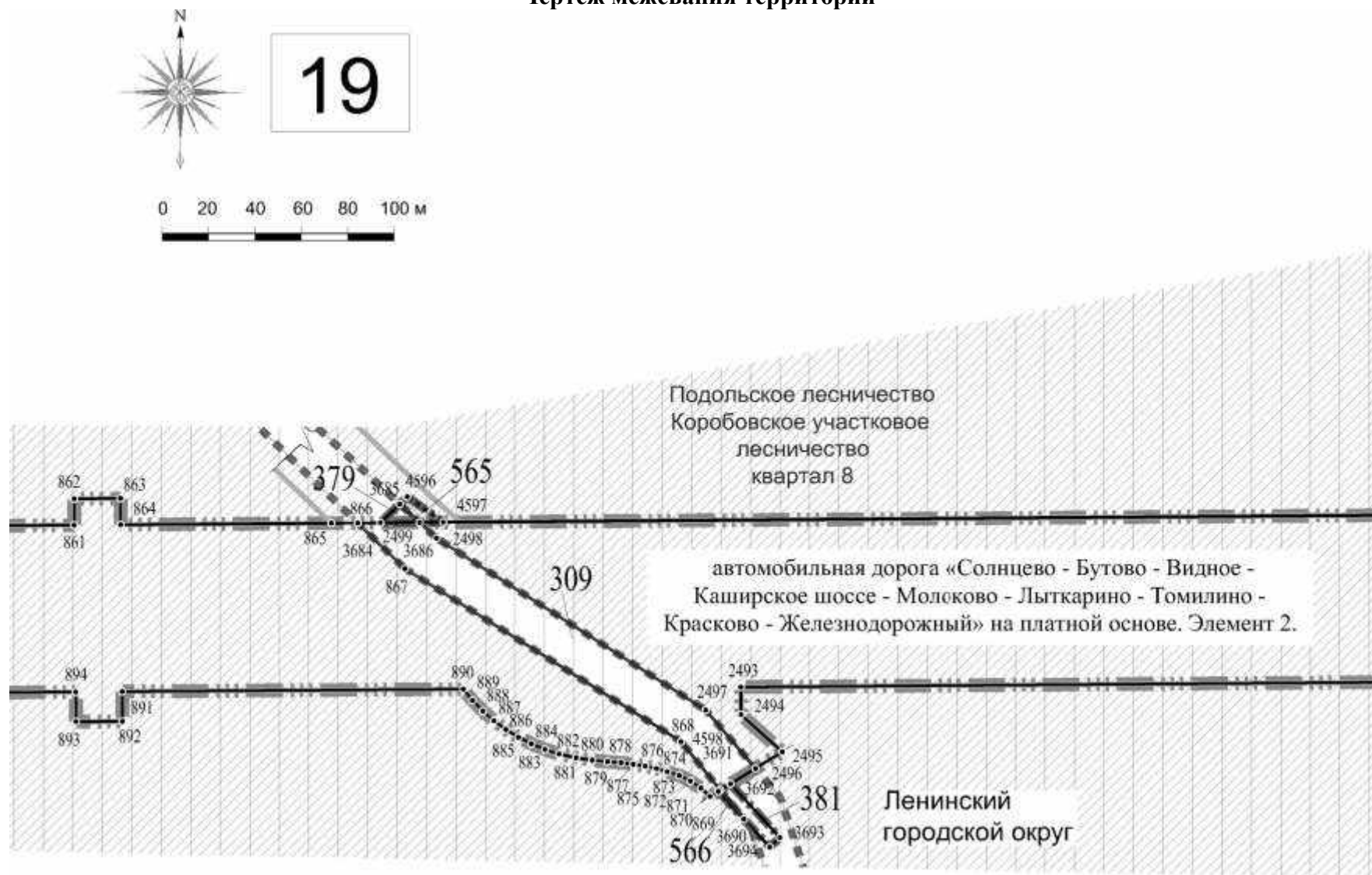
Документация по планировке территории для создания и эксплуатации сети автомобильных дорог общего пользования регионального значения Московской области «Солнцево – Бутово – Видное – Каширское шоссе – Молоково – Лыткарино – Томилино – Красково – Железнодорожный» на платной основе. Элемент 2.

Чертеж межевания территории



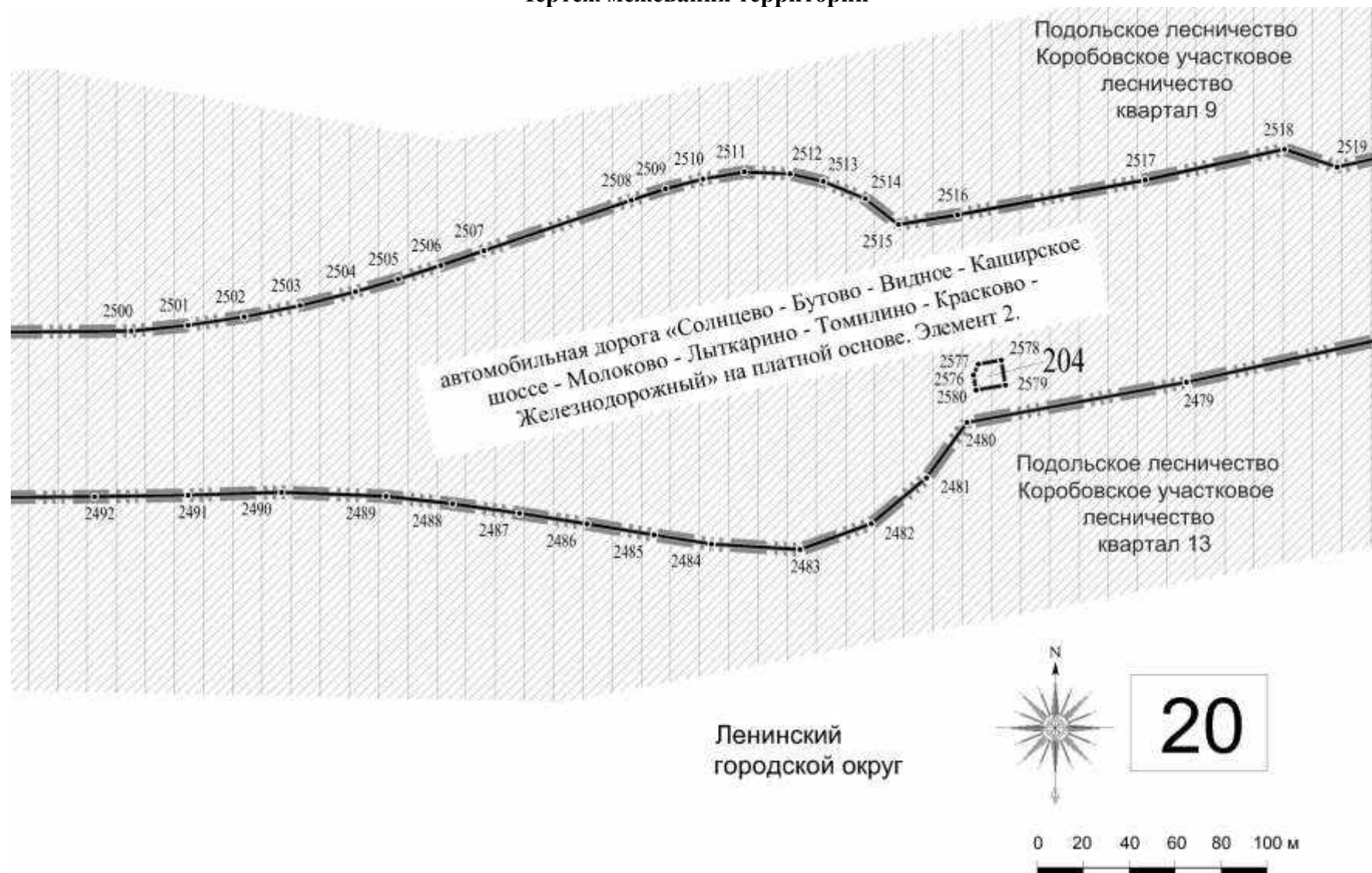
Документация по планировке территории для создания и эксплуатации сети автомобильных дорог общего пользования регионального значения Московской области «Солнцево – Бутово – Видное – Каширское шоссе – Молоково – Лыткарино – Томилино – Красково – Железнодорожный» на платной основе. Элемент 2.

Чертеж межевания территории



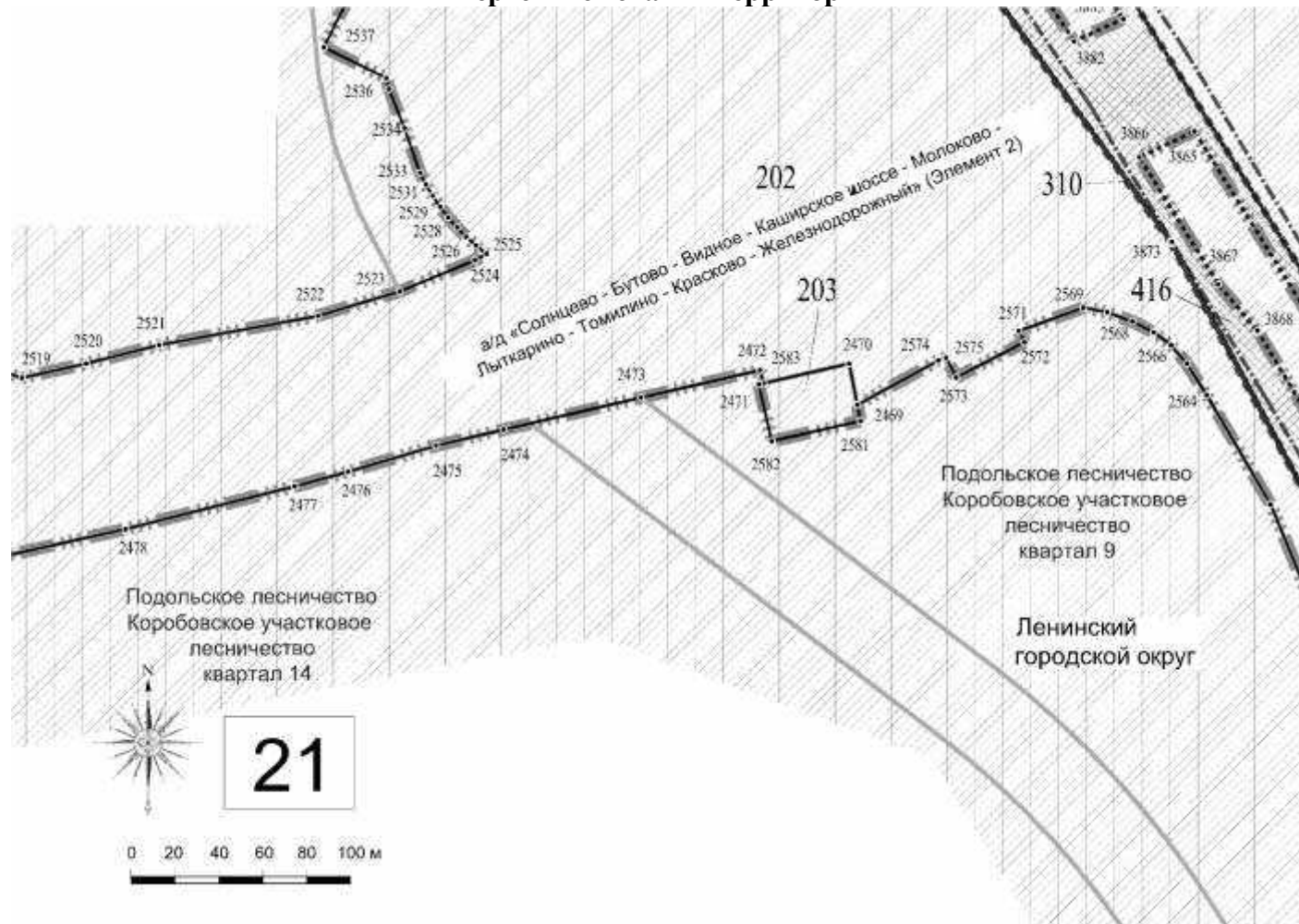
Документация по планировке территории для создания и эксплуатации сети автомобильных дорог общего пользования регионального значения Московской области «Солнцево – Бутово – Видное – Каширское шоссе – Молоково – Лыткарино – Томилино – Красково – Железнодорожный» на платной основе. Элемент 2.

Чертеж межевания территории



Документация по планировке территории для создания и эксплуатации сети автомобильных дорог общего пользования регионального значения Московской области «Солнцево – Бутово – Видное – Каширское шоссе – Молоково – Лыткарино – Томилино – Красково – Железнодорожный» на платной основе. Элемент 2.

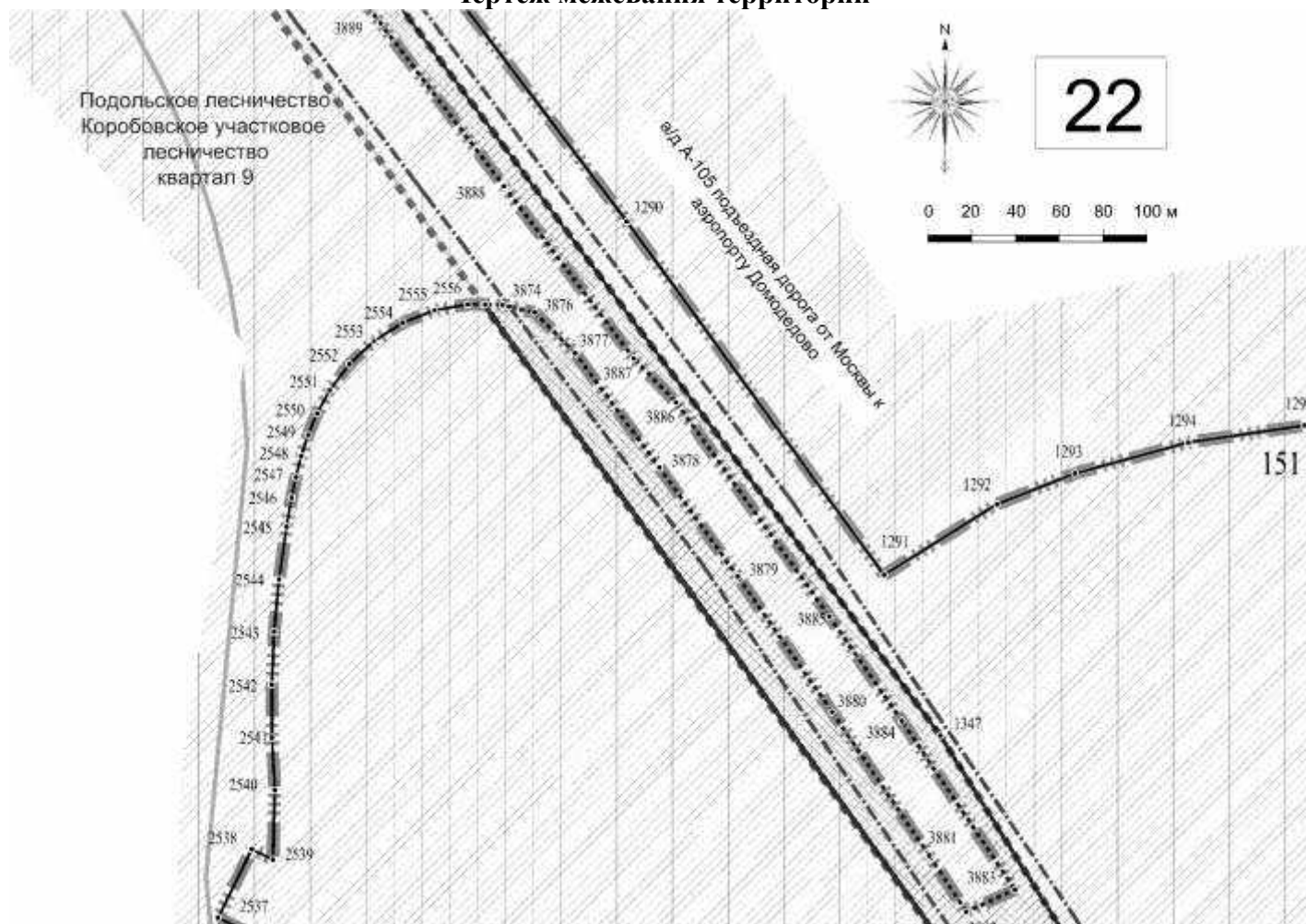
Чертеж межевания территории





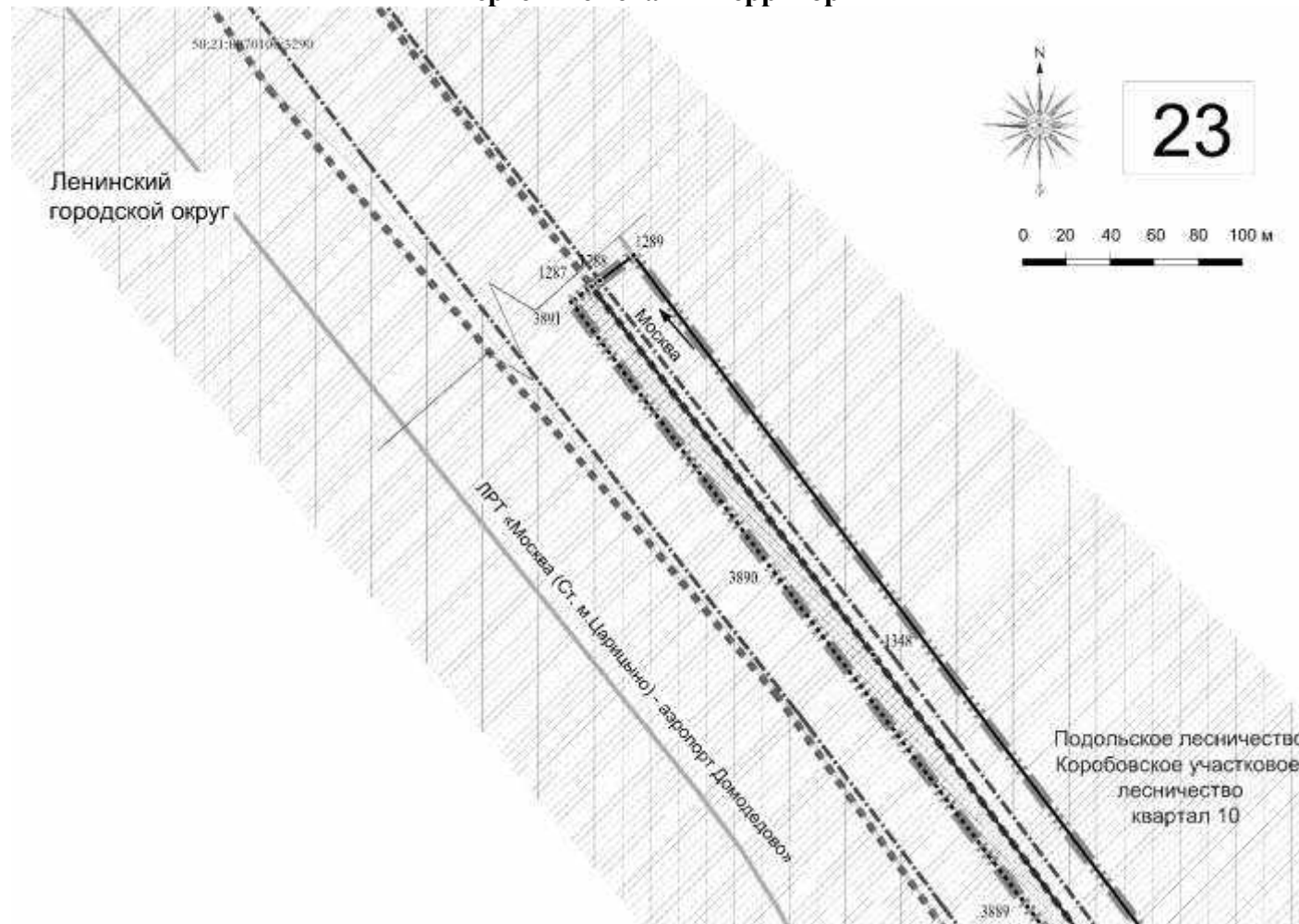
Документация по планировке территории для создания и эксплуатации сети автомобильных дорог общего пользования регионального значения Московской области «Солнцево – Бутово – Видное – Каширское шоссе – Молоково – Лыткарино – Томилино – Красково – Железнодорожный» на платной основе. Элемент 2.

Чертеж межевания территории



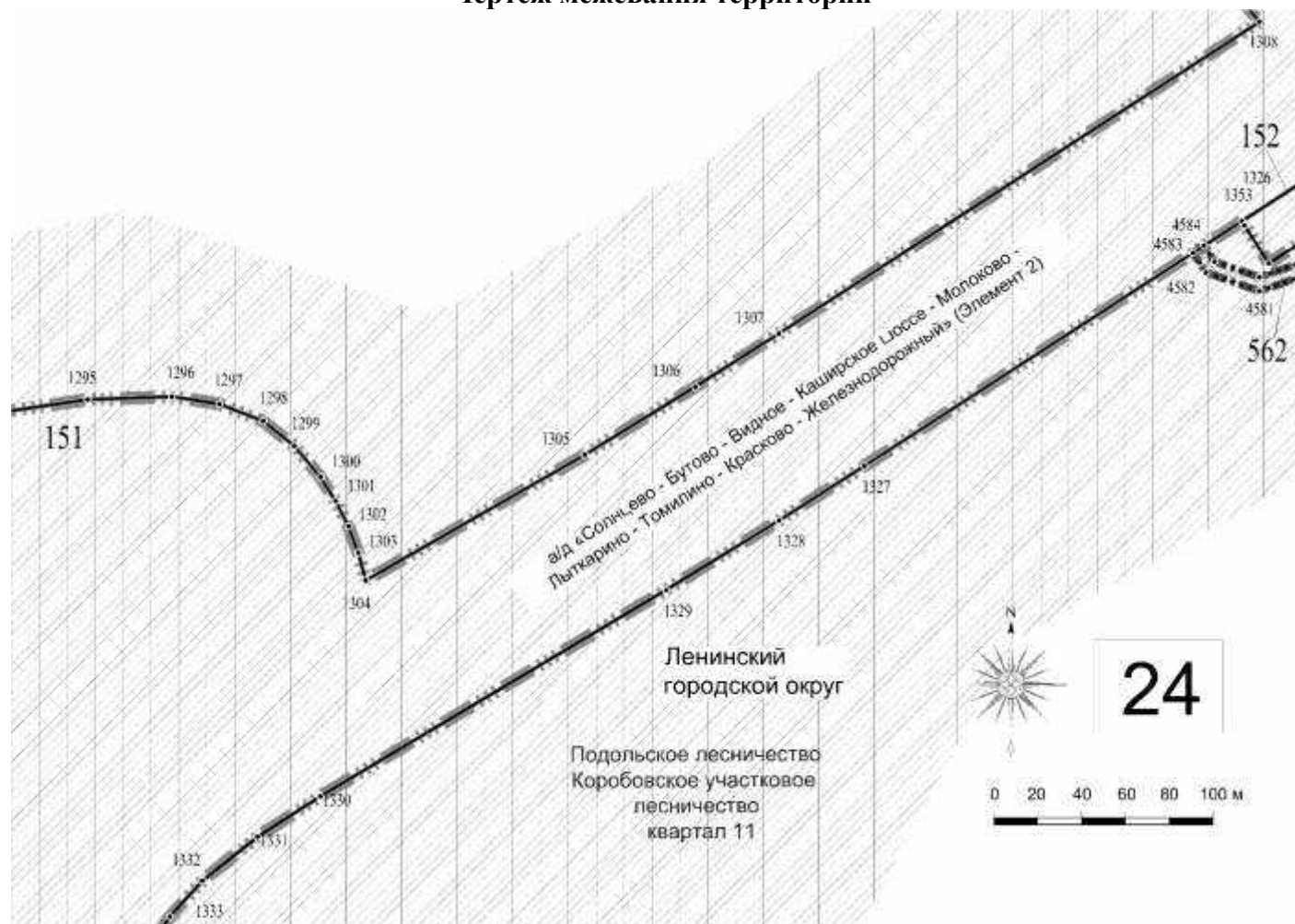
Документация по планировке территории для создания и эксплуатации сети автомобильных дорог общего пользования регионального значения Московской области «Солнцево – Бутово – Видное – Каширское шоссе – Молоково – Лыткарино – Томилино – Красково – Железнодорожный» на платной основе. Элемент 2.

Чертеж межевания территории



Документация по планировке территории для создания и эксплуатации сети автомобильных дорог общего пользования регионального значения Московской области «Солнцево – Бутово – Видное – Каширское шоссе – Молоково – Лыткарино – Томилино – Красково – Железнодорожный» на платной основе. Элемент 2.

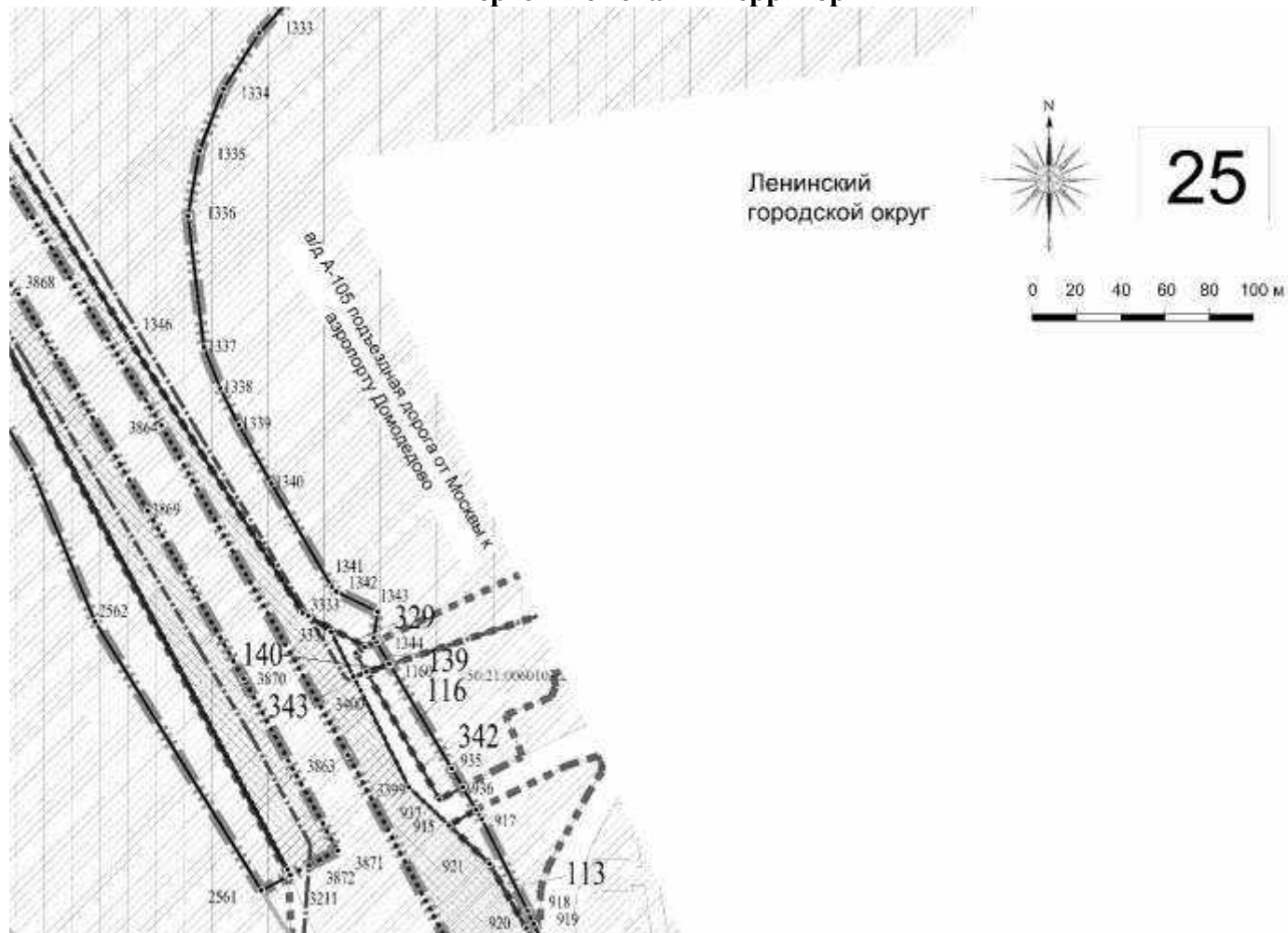
Чертеж межевания территории





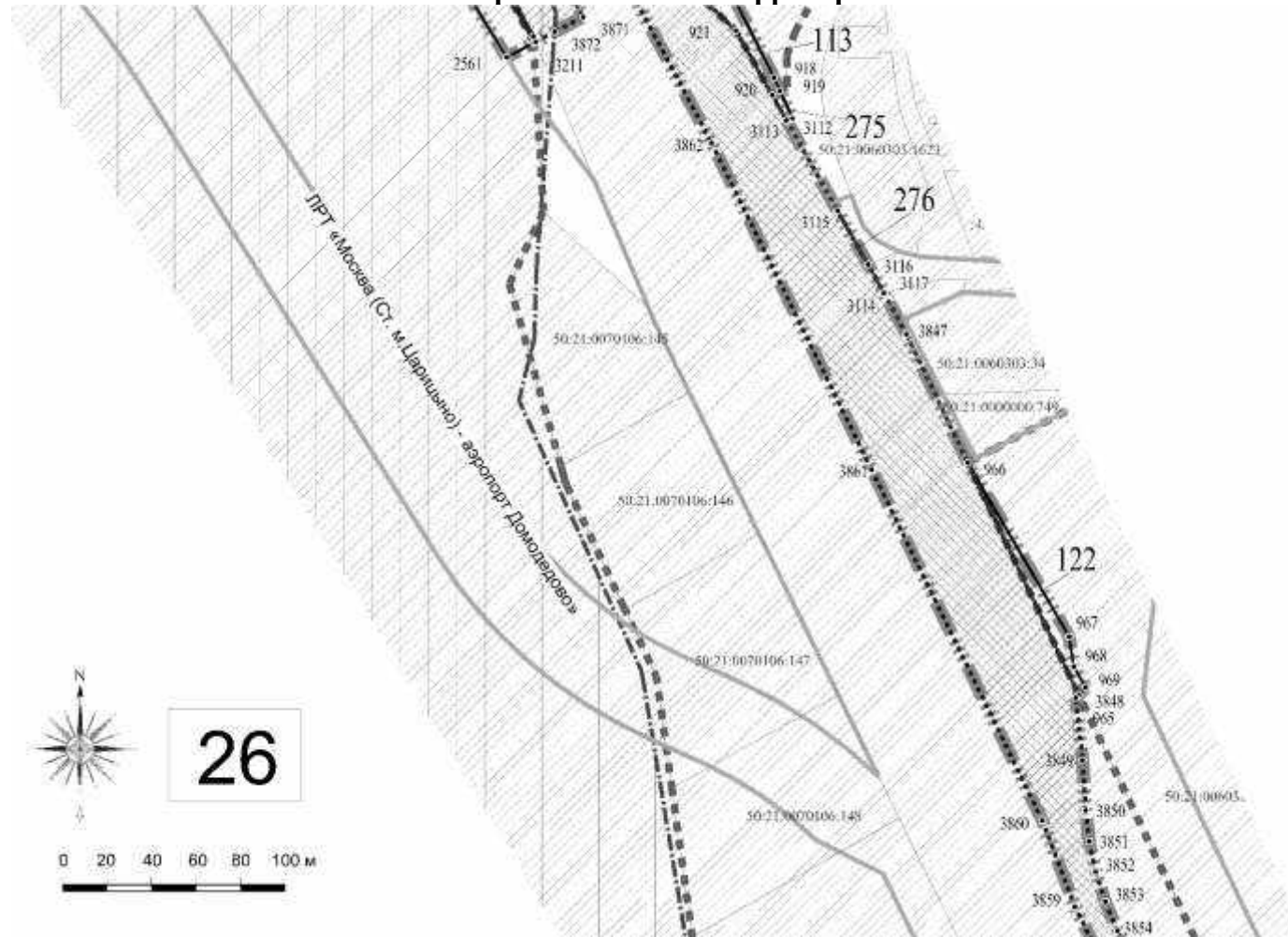
Документация по планировке территории для создания и эксплуатации сети автомобильных дорог общего пользования регионального значения Московской области «Солнцево – Бутово – Видное – Каширское шоссе – Молоково – Лыткарино – Томилино – Красково – Железнодорожный» на платной основе. Элемент 2.

Чертеж межевания территории

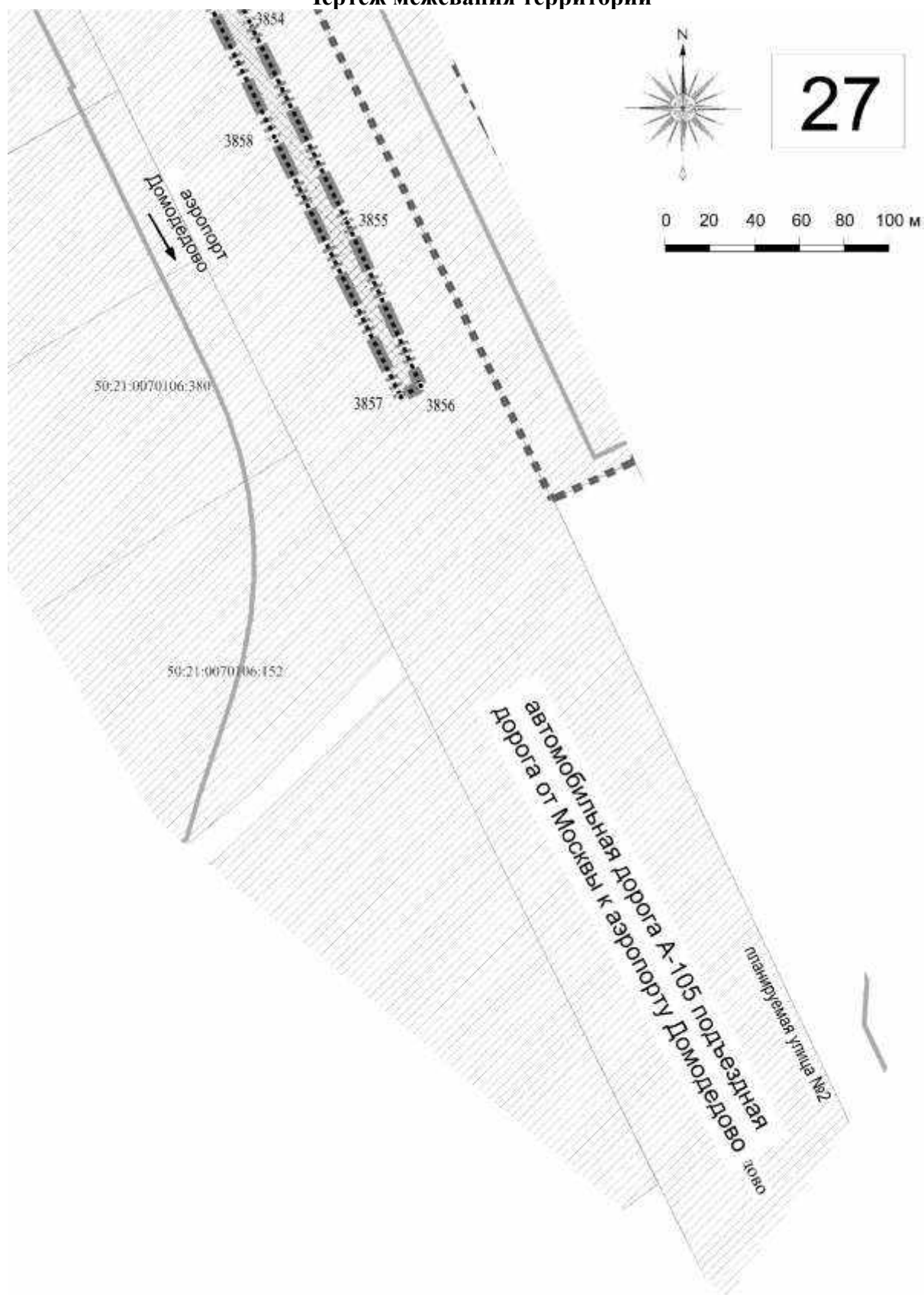


Документация по планировке территории для создания и эксплуатации сети автомобильных дорог общего пользования регионального значения Московской области «Солнцево – Бутово – Видное – Каширское шоссе – Молоково – Лыткарино – Томилино – Красково – Железнодорожный» на платной основе. Элемент 2.

Чертеж межевания территории

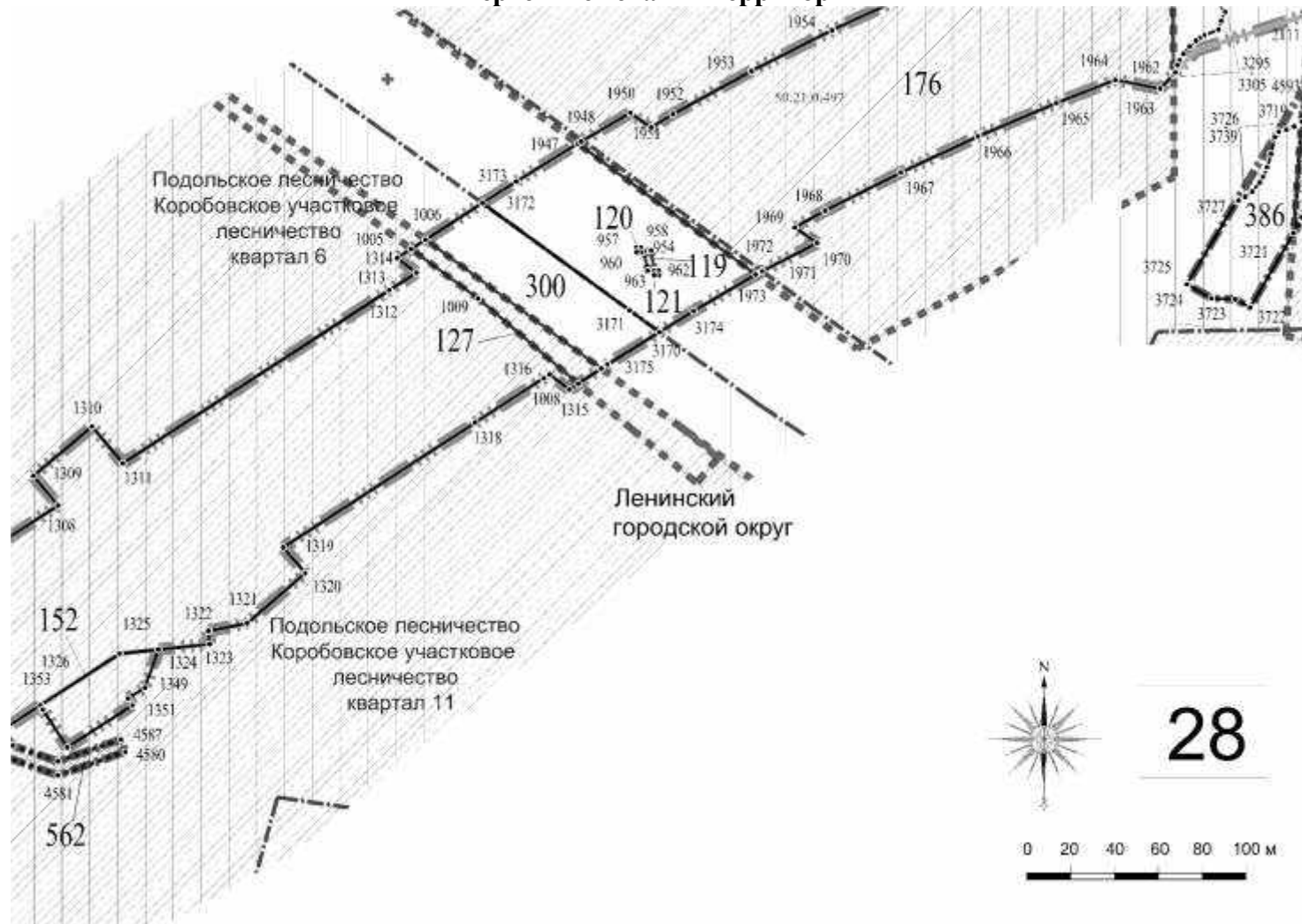


Документация по планировке территории для создания и эксплуатации сети автомобильных дорог общего пользования регионального значения Московской области «Солнцево – Бутово – Видное – Каширское шоссе – Молоково – Лыткарино – Томилино – Красково – Железнодорожный» на платной основе. Элемент 2.  
Чертеж межевания территории



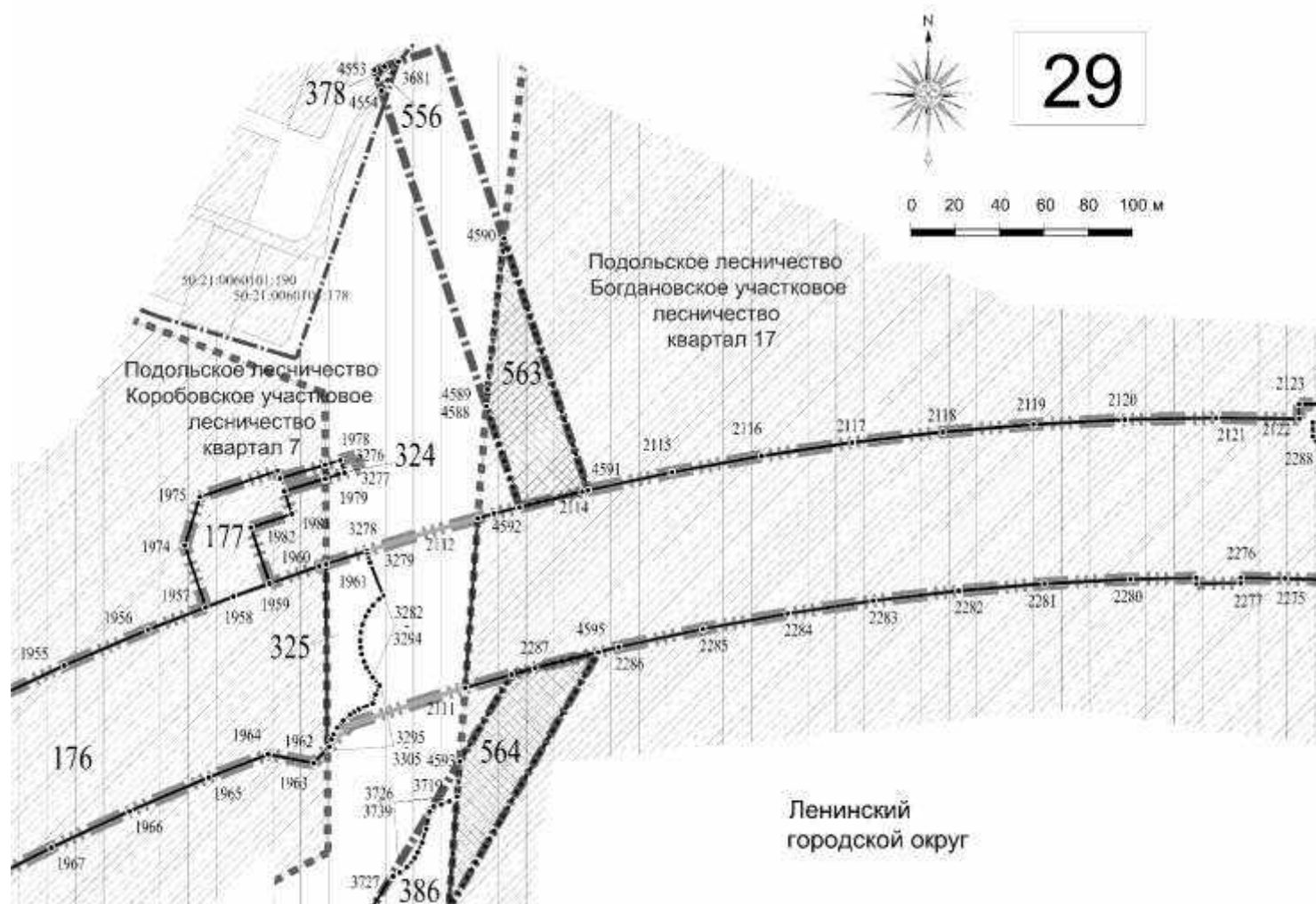
Документация по планировке территории для создания и эксплуатации сети автомобильных дорог общего пользования регионального значения Московской области «Солнцево – Бутово – Видное – Каширское шоссе – Молоково – Лыткарино – Томилино – Красково – Железнодорожный» на платной основе. Элемент 2.

Чертеж межевания территории

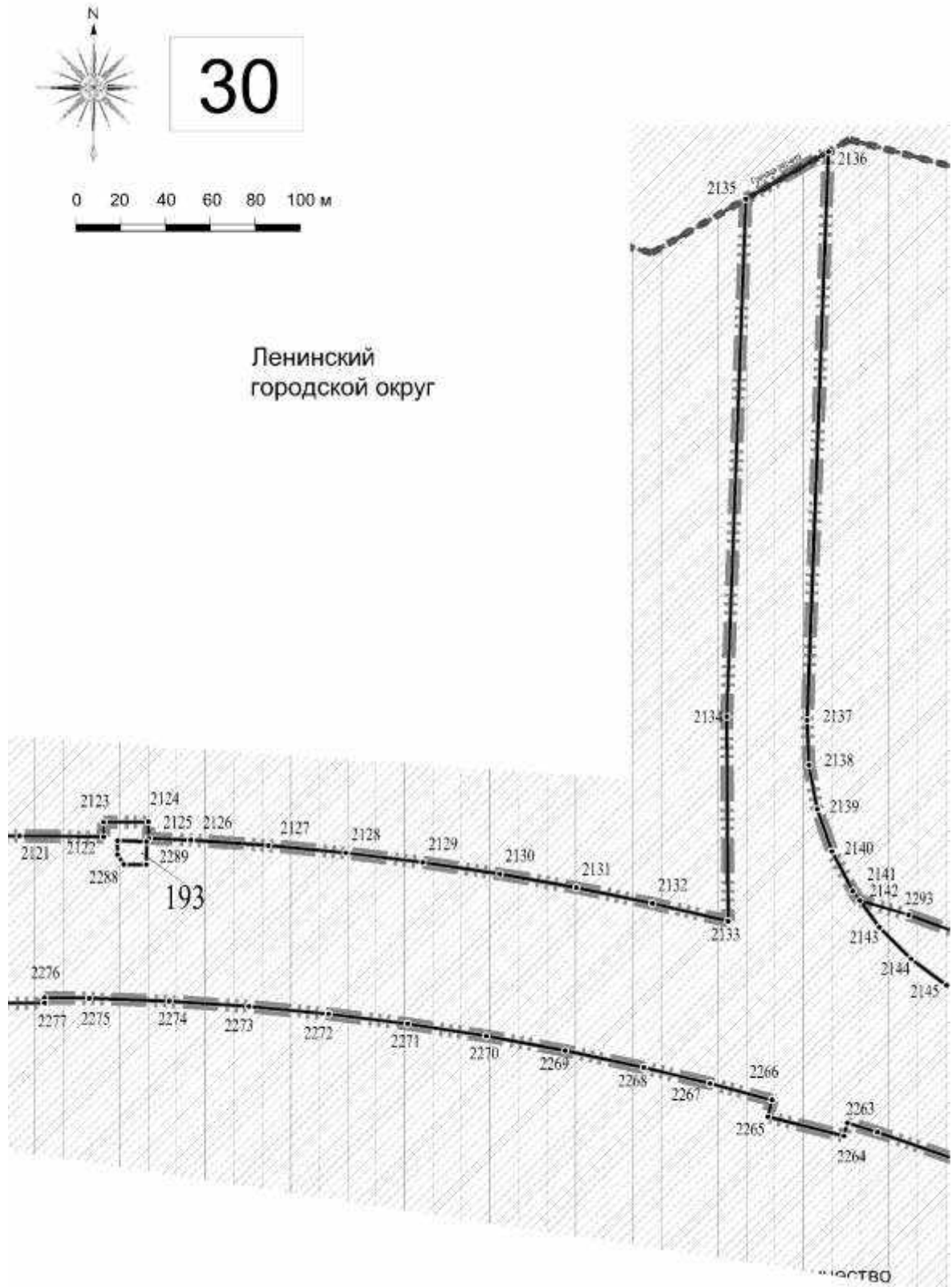


Документация по планировке территории для создания и эксплуатации сети автомобильных дорог общего пользования регионального значения Московской области «Солнцево – Бутово – Видное – Каширское шоссе – Молоково – Лыткарино – Томилино – Красково – Железнодорожный» на платной основе. Элемент 2.

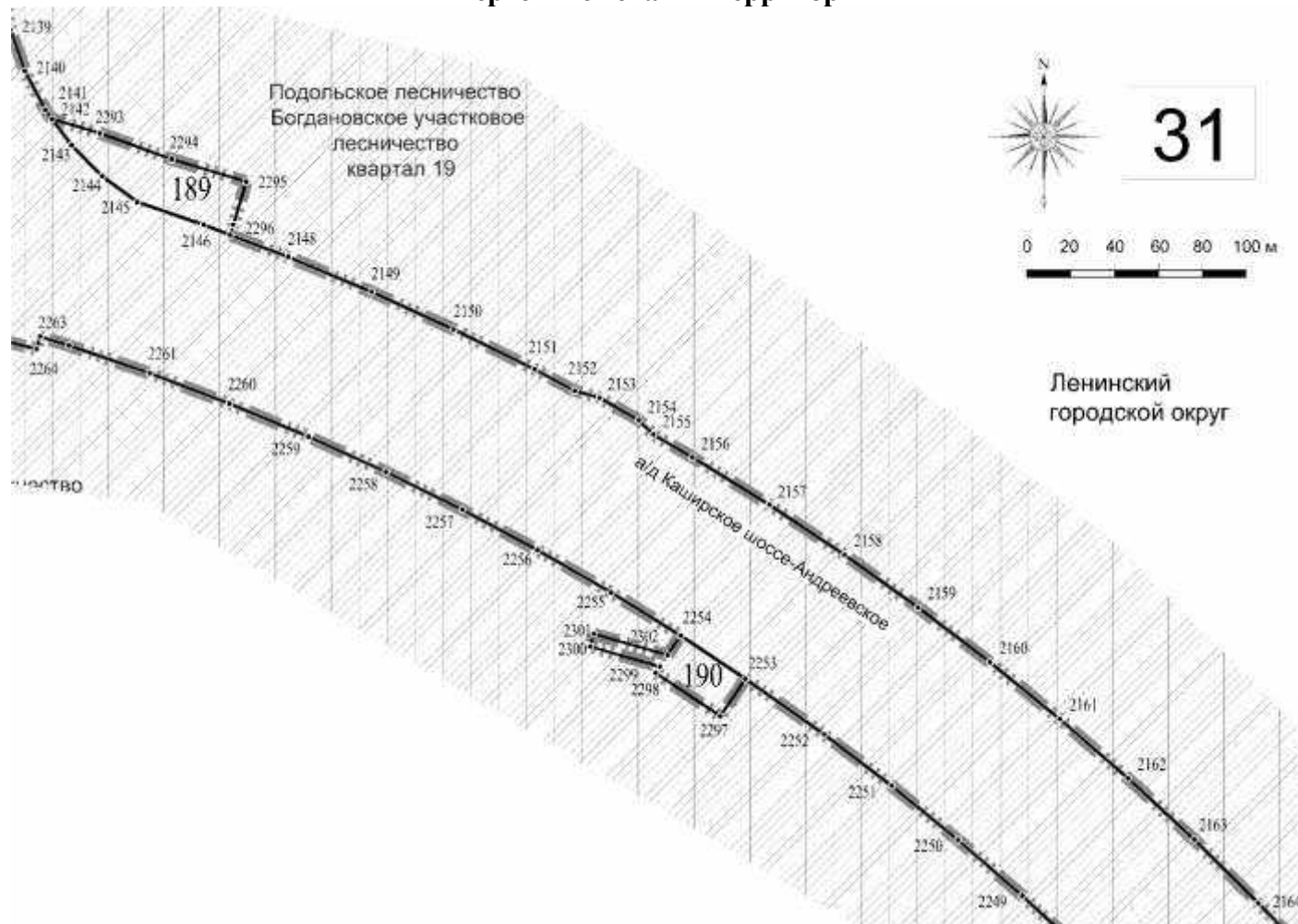
Чертеж межевания территории



**Документация по планировке территории для создания и эксплуатации сети автомобильных дорог общего пользования регионального значения Московской области «Солнцево – Бутово – Видное – Каширское шоссе – Молоково – Лыткарино – Томилино – Красково – Железнодорожный» на платной основе. Элемент 2.  
Чертеж межевания территории**




Документация по планировке территории для создания и эксплуатации сети автомобильных дорог общего пользования регионального значения Московской области «Солнцево – Бутово – Видное – Каширское шоссе – Молоково – Лыткарино – Томилино – Красково – Железнодорожный» на платной основе. Элемент 2.  
Чертеж межевания территории





Документация по планировке территории для создания и эксплуатации сети автомобильных дорог общего пользования регионального значения Московской области «Солнцево – Бутово – Видное – Каширское шоссе – Молоково – Лыткарино – Томилино – Красково – Железнодорожный» на платной основе. Элемент 2.

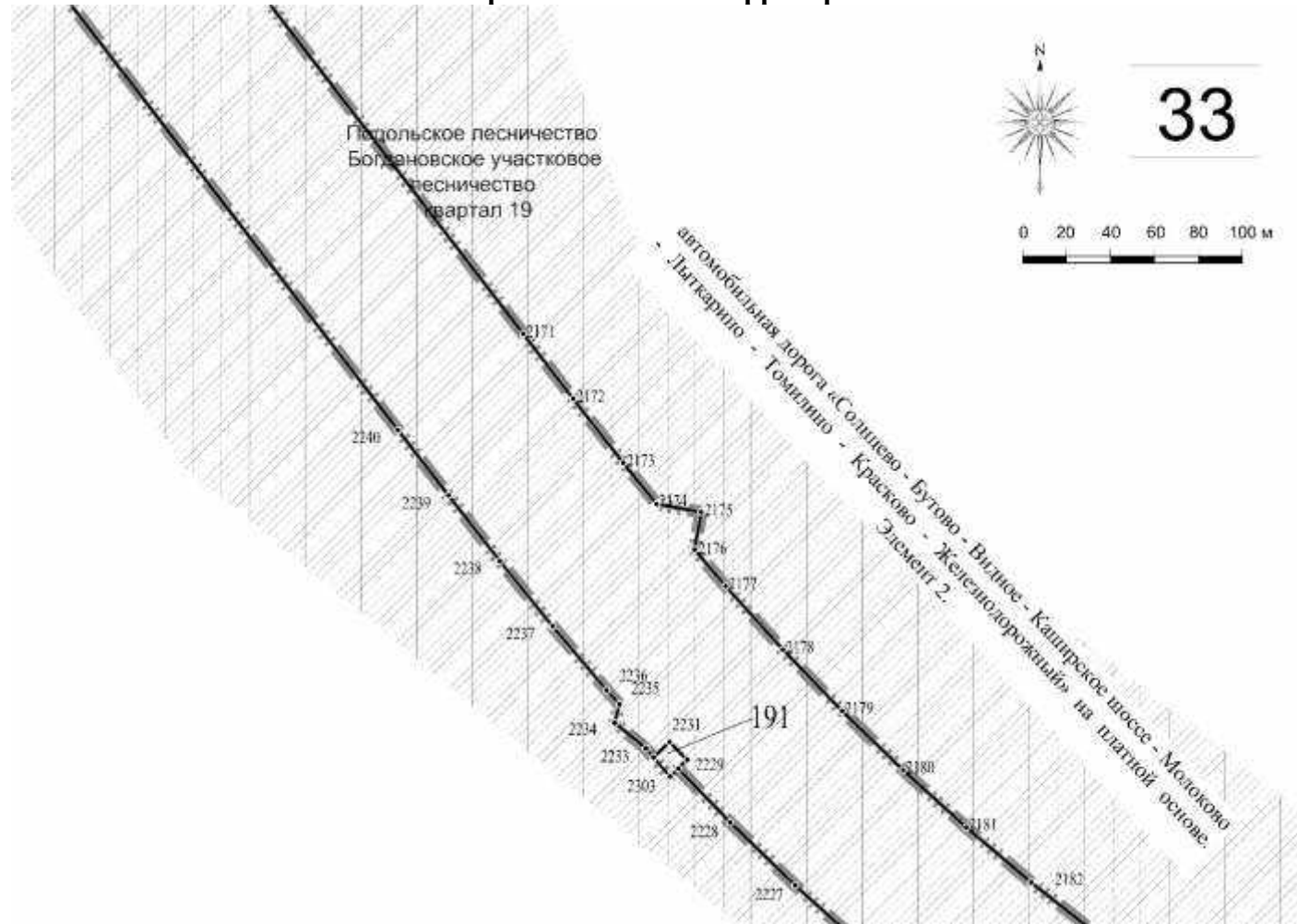
Чертеж межевания территории





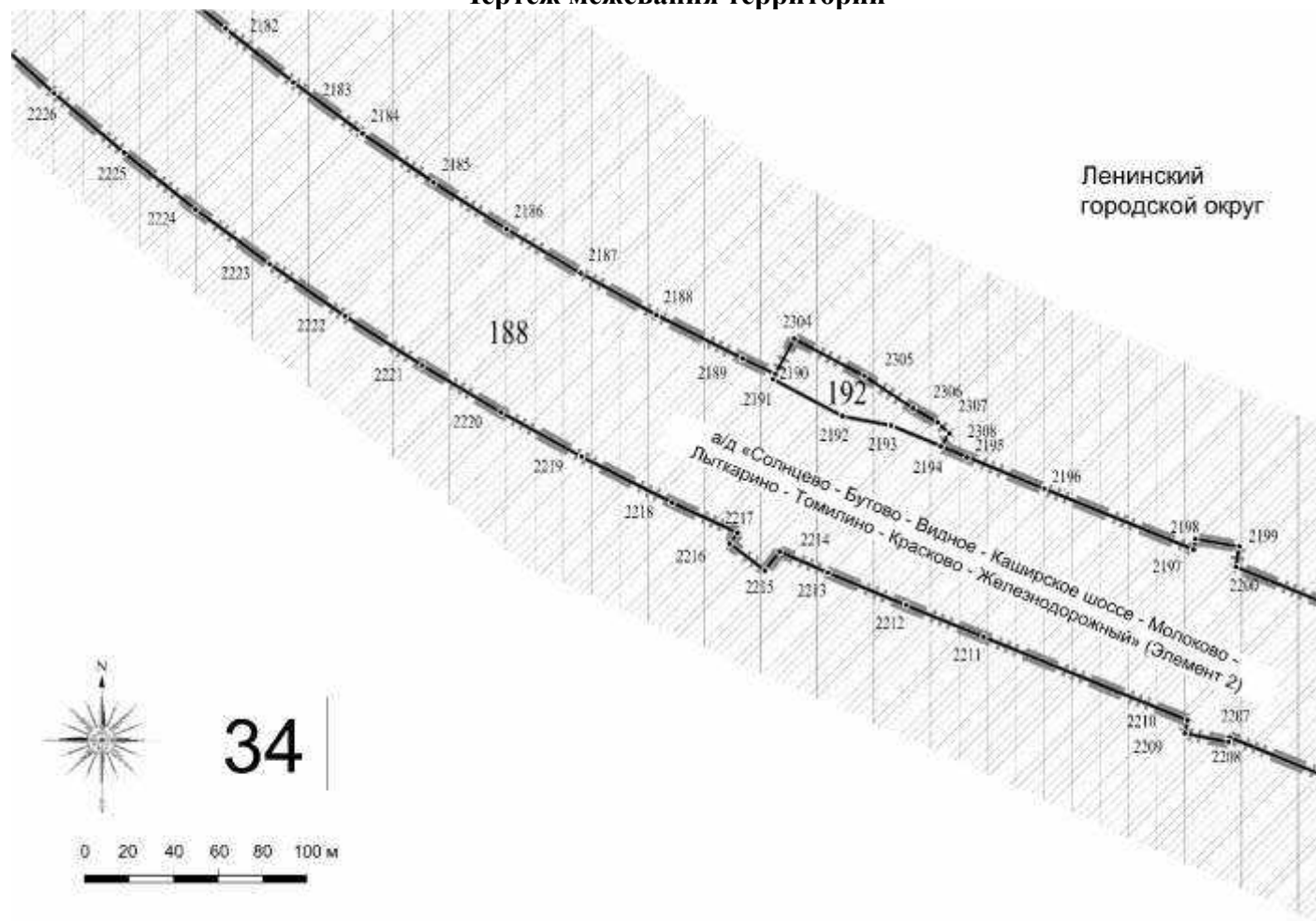
Документация по планировке территории для создания и эксплуатации сети автомобильных дорог общего пользования регионального значения Московской области «Солнцево – Бутово – Видное – Каширское шоссе – Молоково – Лыткарино – Томилино – Красково – Железнодорожный» на платной основе. Элемент 2.

Чертеж межевания территории



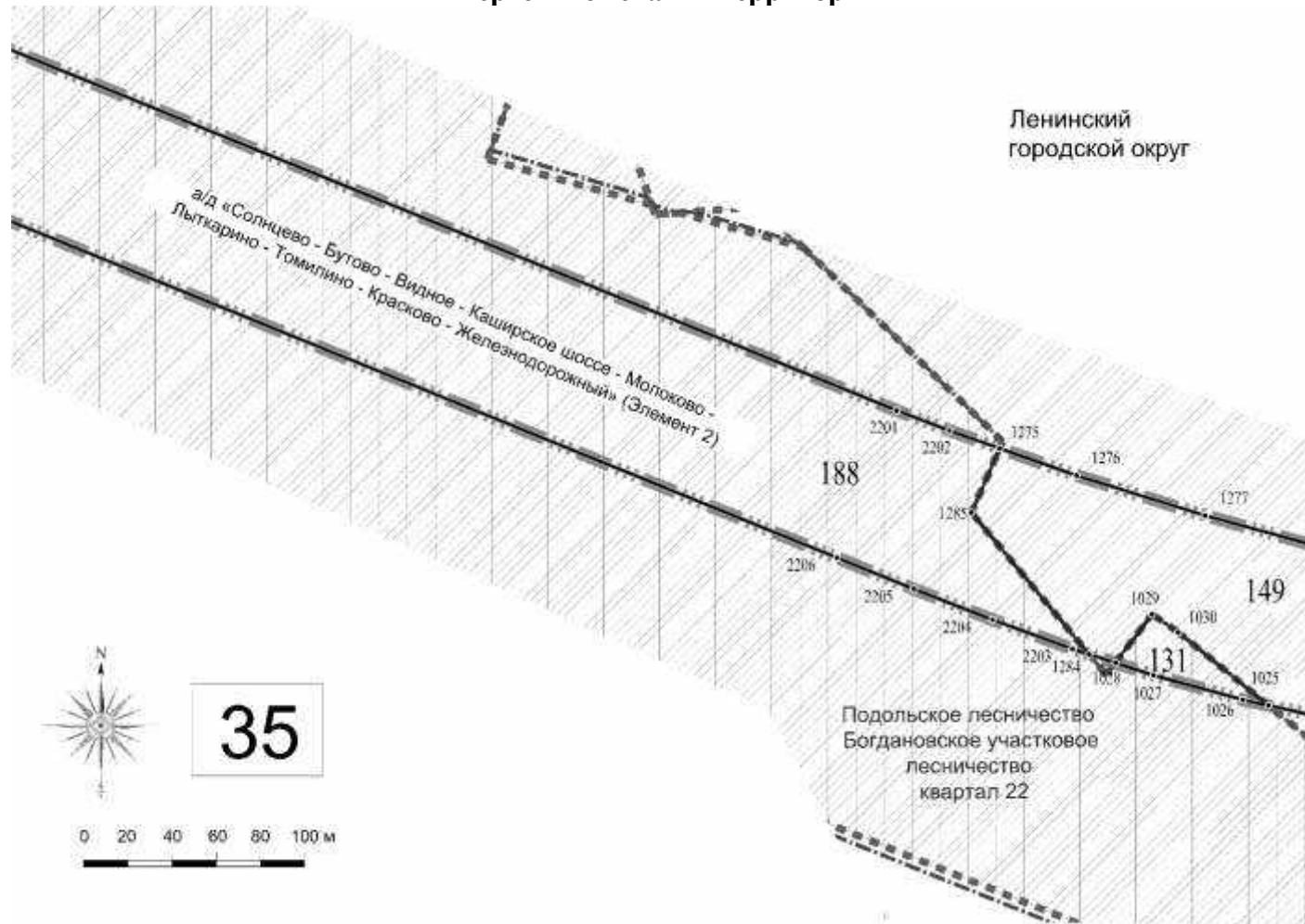
Документация по планировке территории для создания и эксплуатации сети автомобильных дорог общего пользования регионального значения Московской области «Солнцево – Бутово – Видное – Каширское шоссе – Молоково – Лыткарино – Томилино – Красково – Железнодорожный» на платной основе. Элемент 2.

Чертеж межевания территории



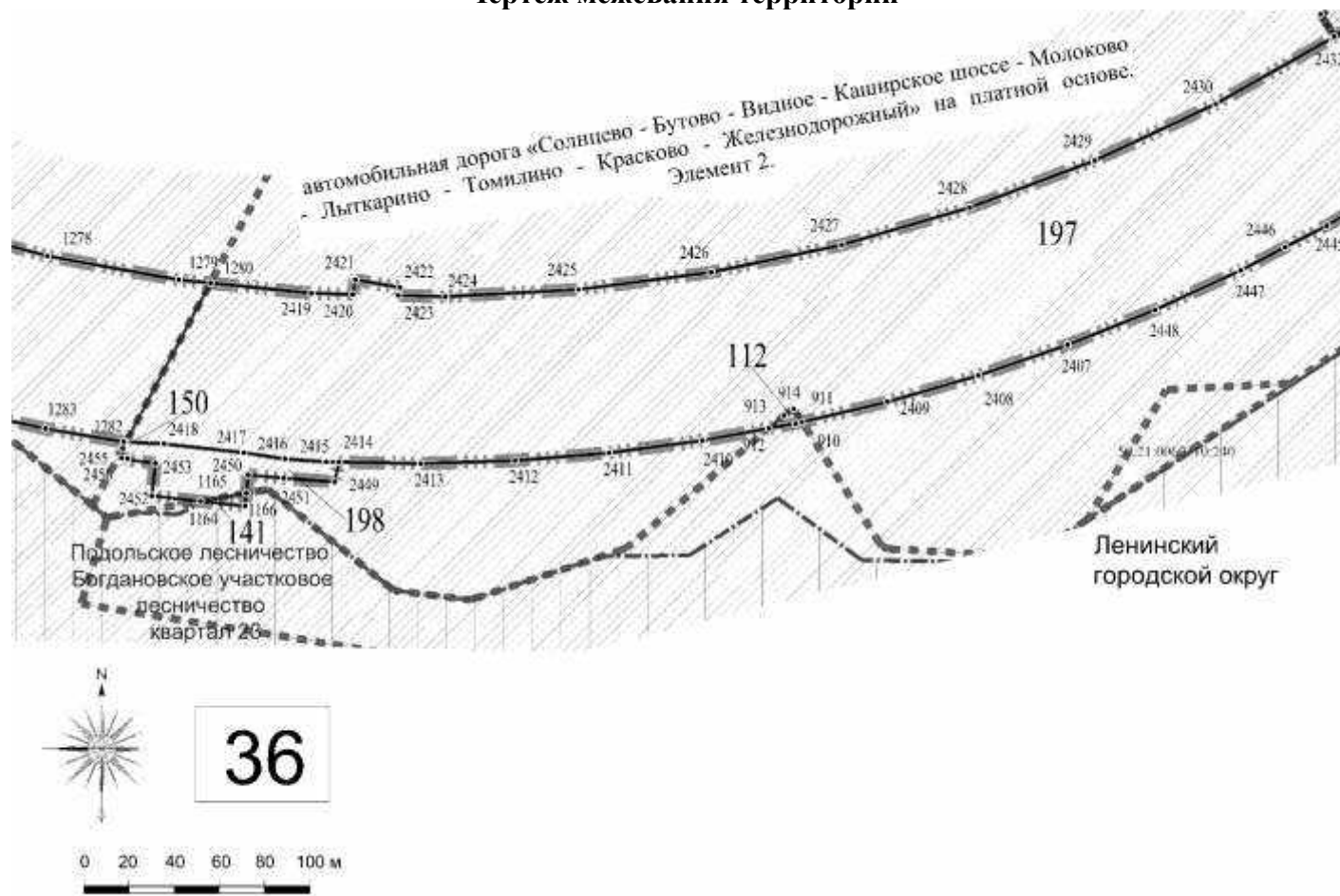
Документация по планировке территории для создания и эксплуатации сети автомобильных дорог общего пользования регионального значения Московской области «Солнцево – Бутово – Видное – Каширское шоссе – Молоково – Лыткарино – Томилино – Красково – Железнодорожный» на платной основе. Элемент 2.

Чертеж межевания территории



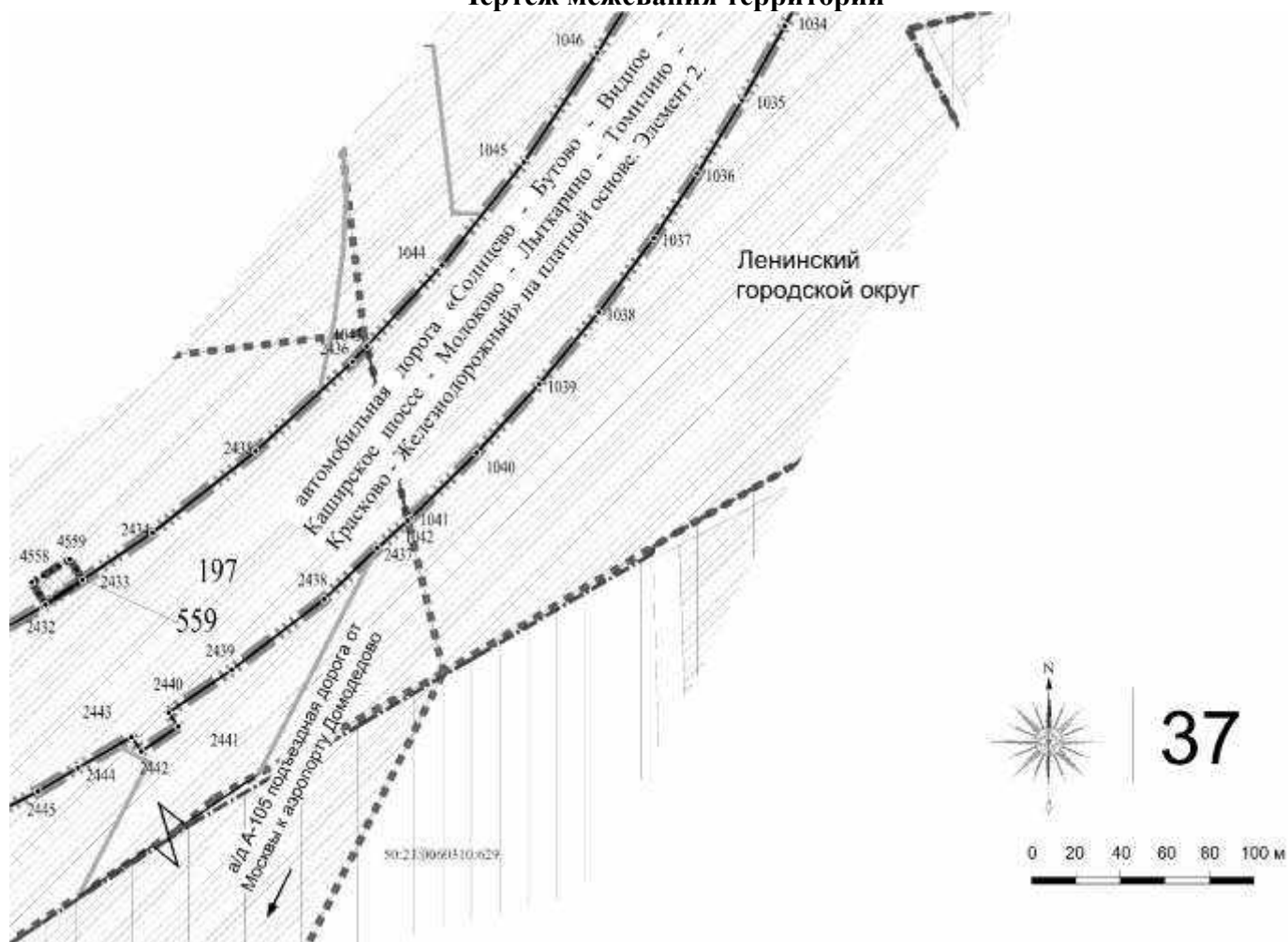
Документация по планировке территории для создания и эксплуатации сети автомобильных дорог общего пользования регионального значения Московской области «Солнцево – Бутово – Видное – Каширское шоссе – Молоково – Лыткарино – Томилино – Красково – Железнодорожный» на платной основе. Элемент 2.

Чертеж межевания территории



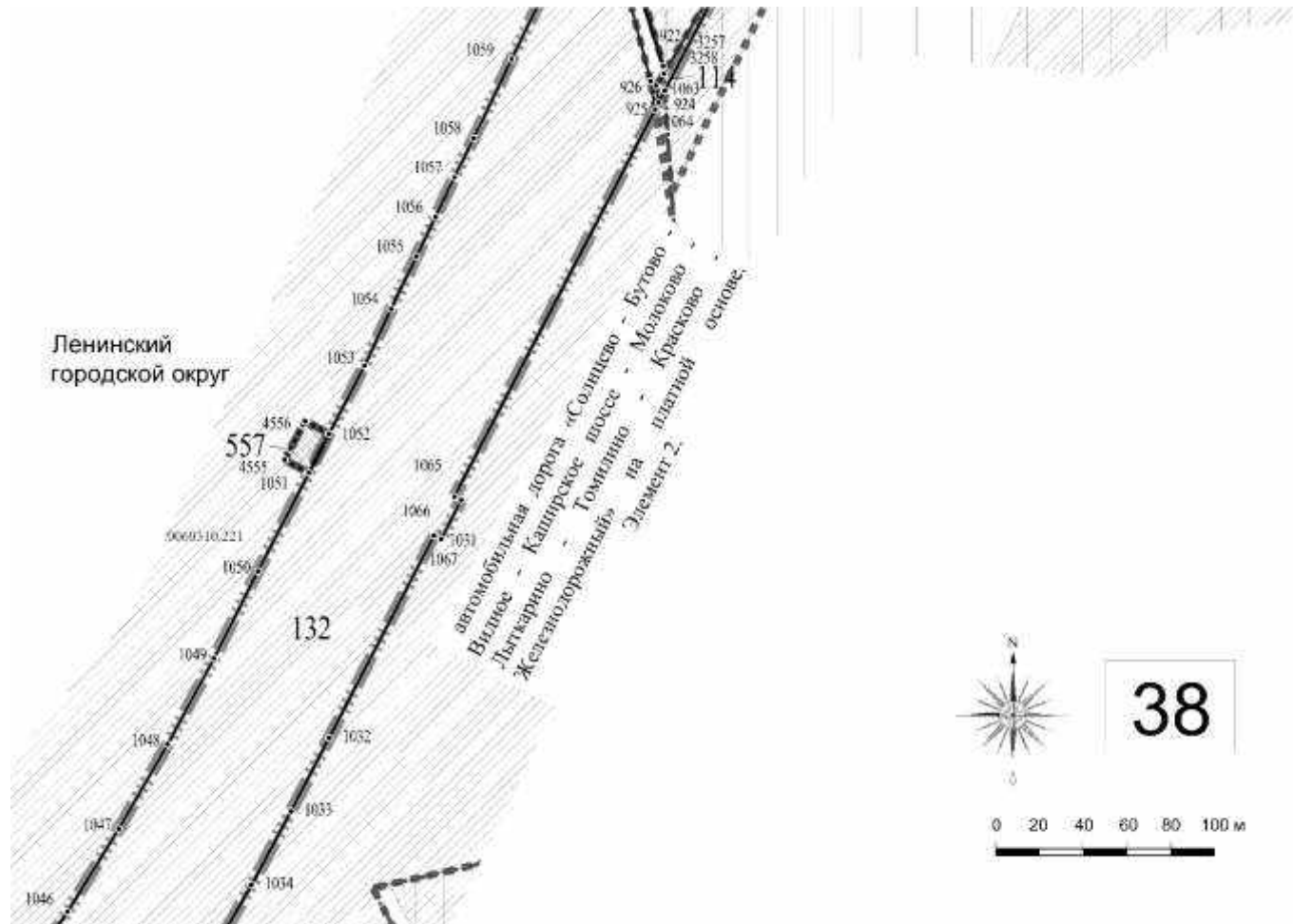
Документация по планировке территории для создания и эксплуатации сети автомобильных дорог общего пользования регионального значения Московской области «Солнцево – Бутово – Видное – Каширское шоссе – Молоково – Лыткарино – Томилино – Красково – Железнодорожный» на платной основе. Элемент 2.

Чертеж межевания территории



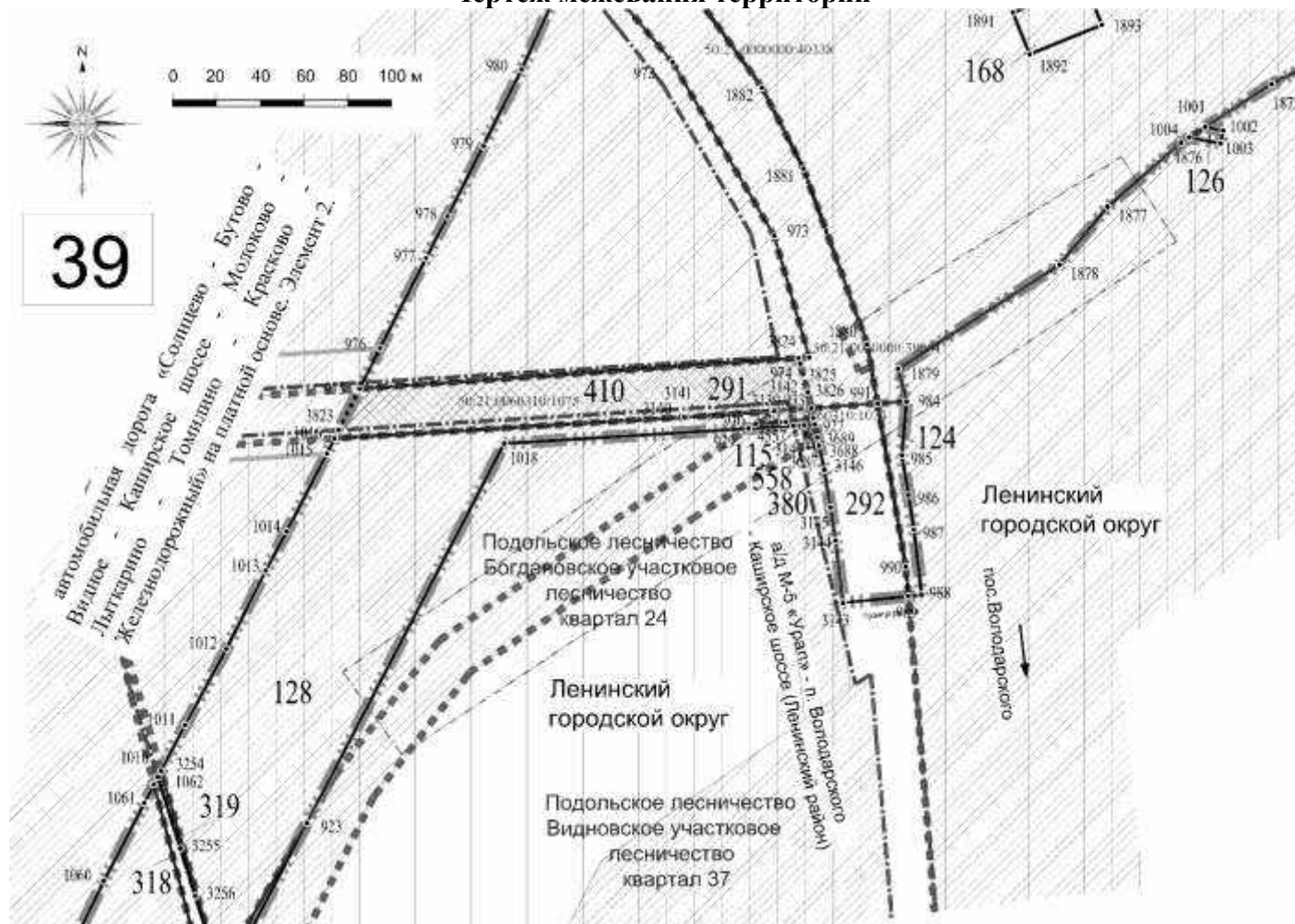
Документация по планировке территории для создания и эксплуатации сети автомобильных дорог общего пользования регионального значения Московской области «Солнцево – Бутово – Видное – Каширское шоссе – Молоково – Лыткарино – Томилино – Красково – Железнодорожный» на платной основе. Элемент 2.

Чертеж межевания территории



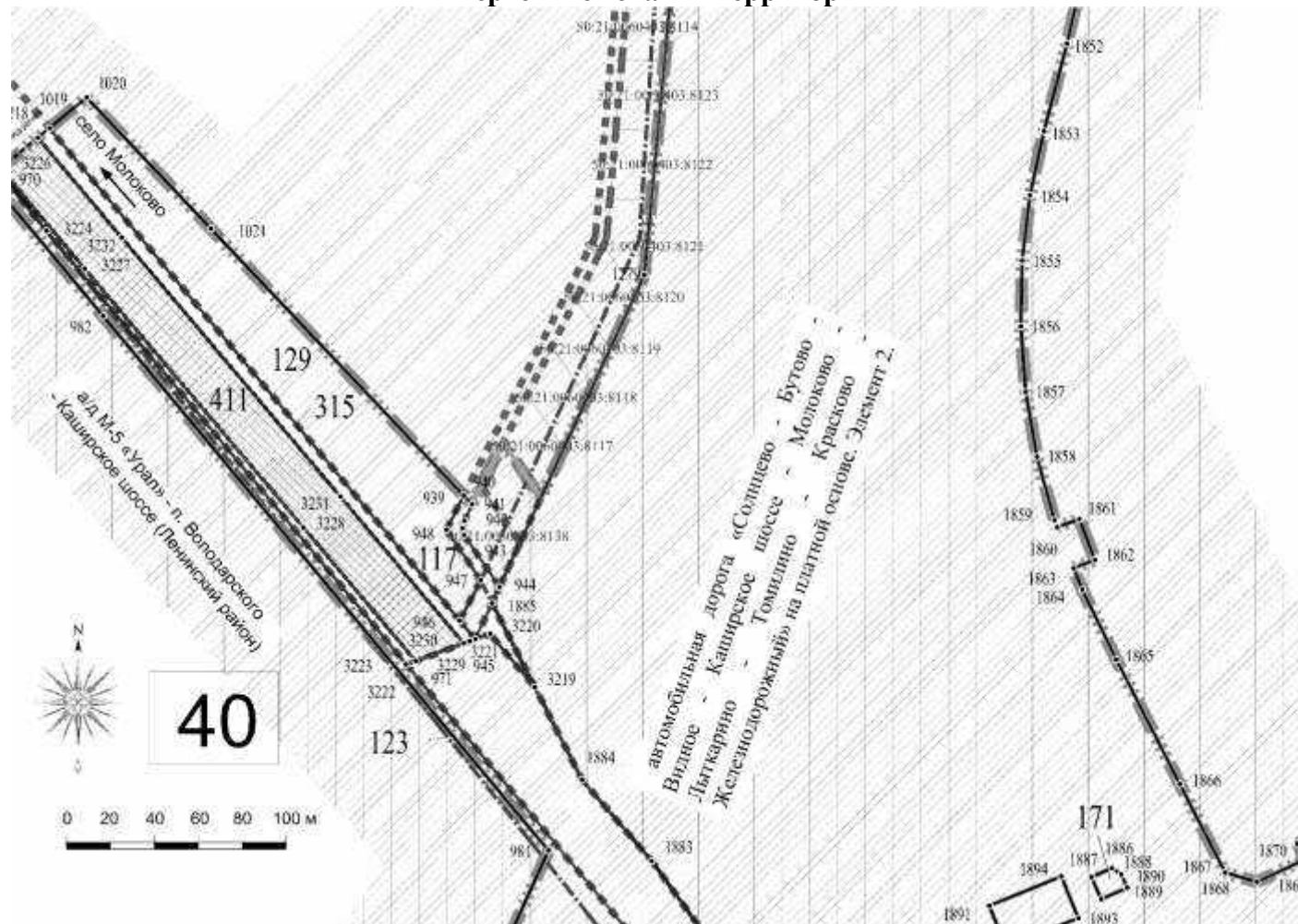
Документация по планировке территории для создания и эксплуатации сети автомобильных дорог общего пользования регионального значения Московской области «Солнцево – Бутово – Видное – Каширское шоссе – Молоково – Лыткарино – Томилино – Красково – Железнодорожный» на платной основе. Элемент 2.

Чертеж межевания территории





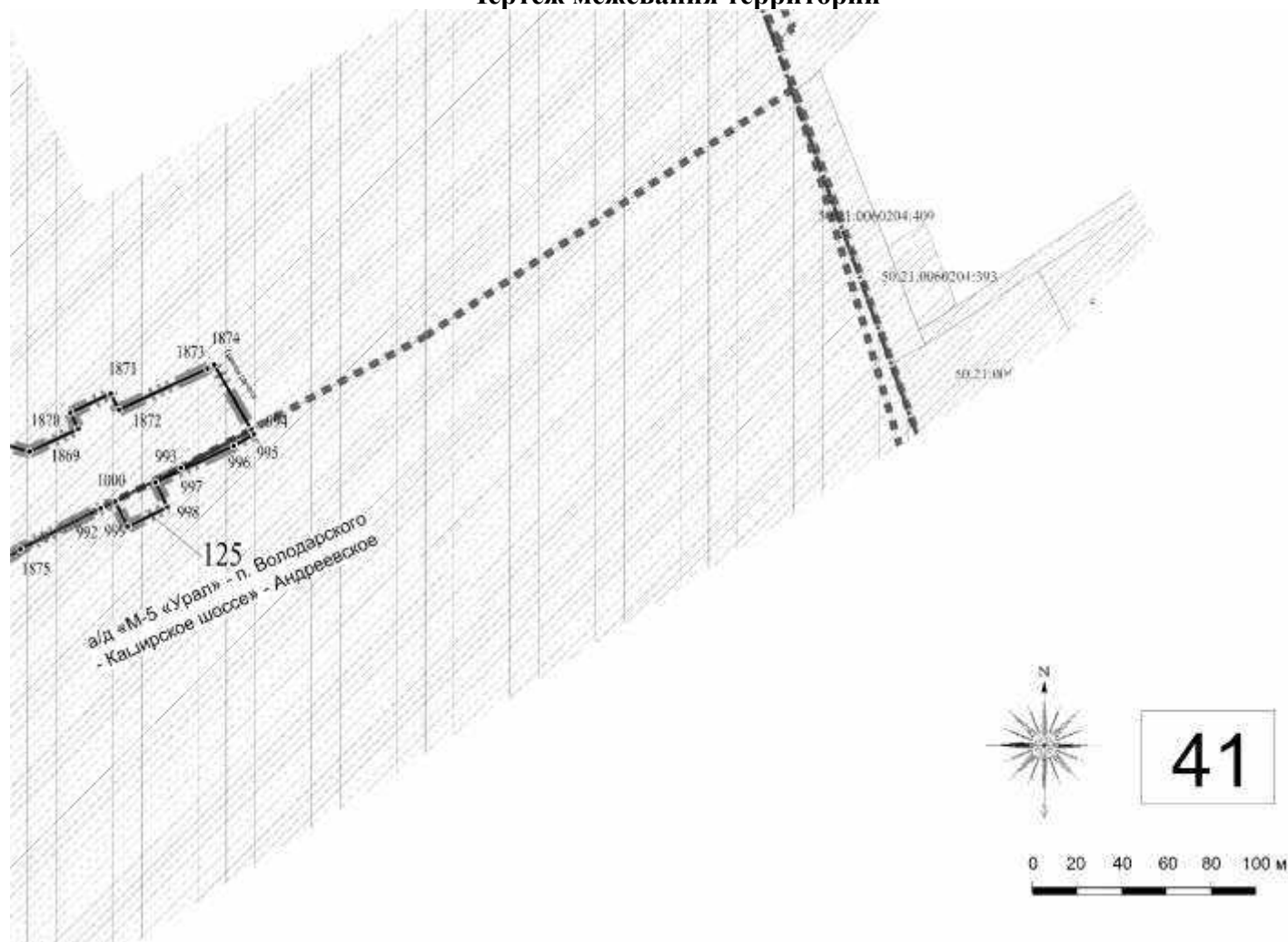
Документация по планировке территории для создания и эксплуатации сети автомобильных дорог общего пользования регионального значения Московской области «Солнцево – Бутово – Видное – Каширское шоссе – Молоково – Лыткарино – Томилино – Красково – Железнодорожный» на платной основе. Элемент 2.  
Чертеж межевания территории



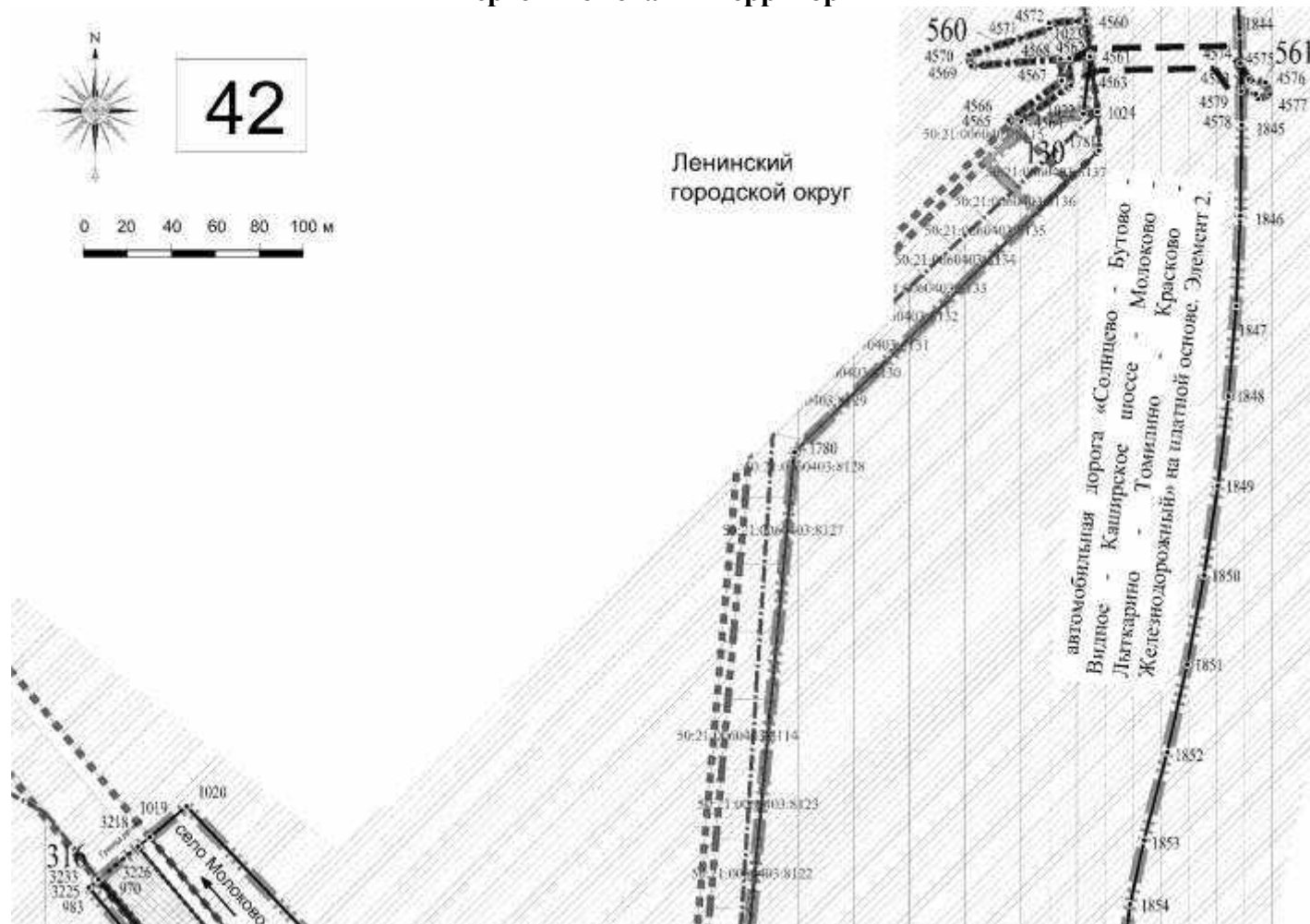


Документация по планировке территории для создания и эксплуатации сети автомобильных дорог общего пользования регионального значения Московской области «Солнцево – Бутово – Видное – Каширское шоссе – Молоково – Лыткарино – Томилино – Красково – Железнодорожный» на платной основе. Элемент 2.

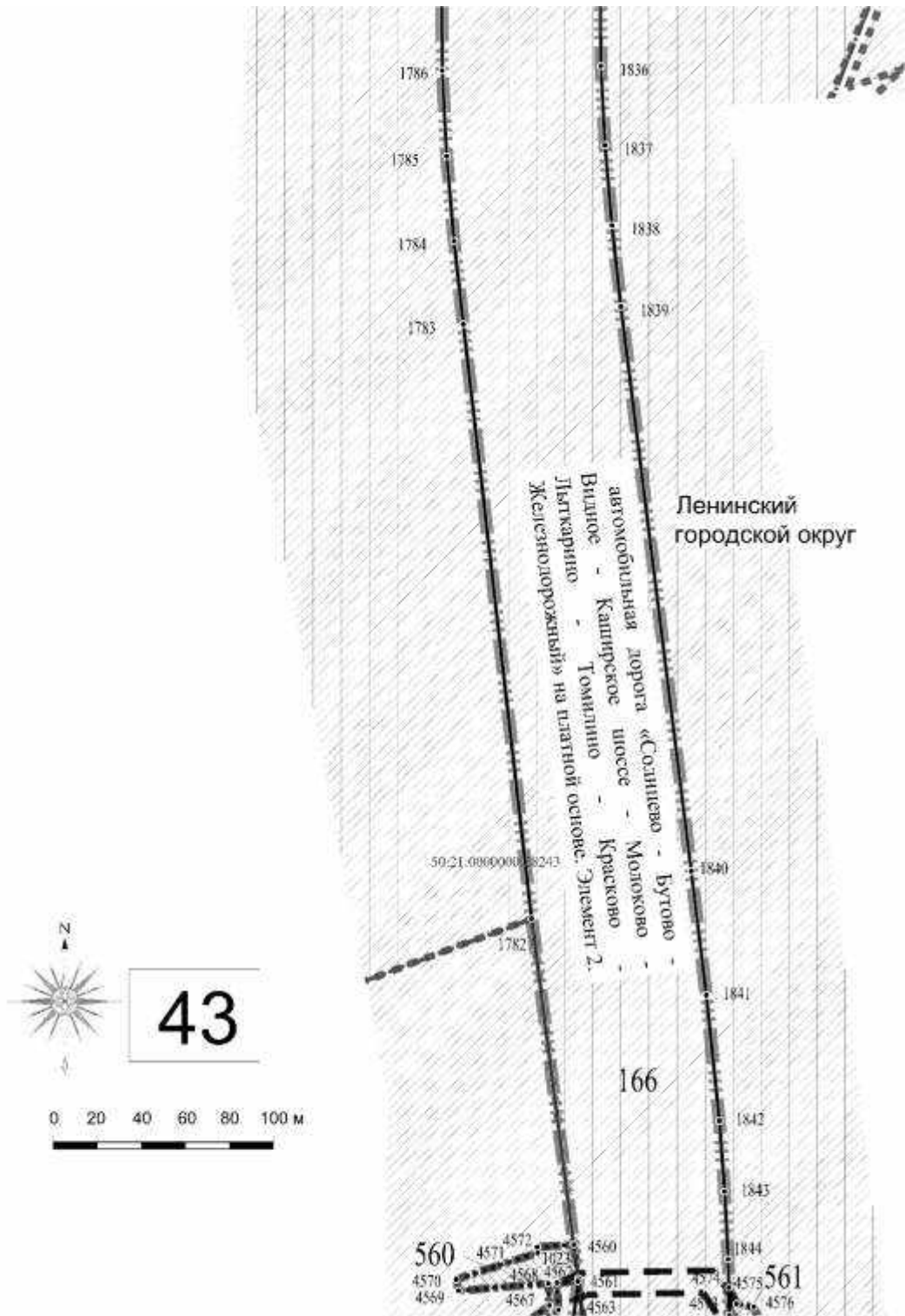
Чертеж межевания территории



Документация по планировке территории для создания и эксплуатации сети автомобильных дорог общего пользования регионального значения Московской области «Солнцево – Бутово – Видное – Каширское шоссе – Молоково – Лыткарино – Томилино – Красково – Железнодорожный» на платной основе. Элемент 2.  
Чертеж межевания территории

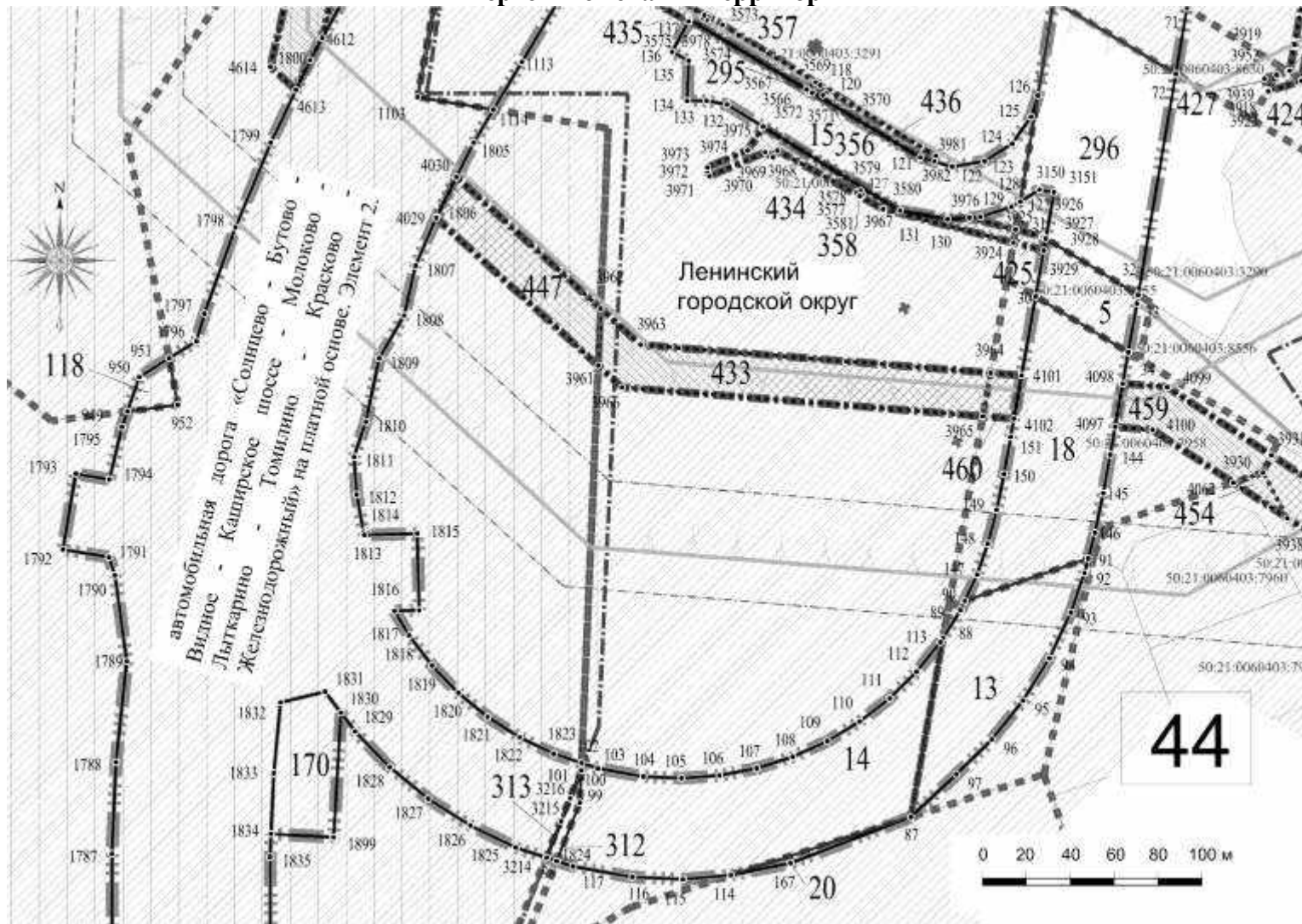


Документация по планировке территории для создания и эксплуатации сети автомобильных дорог общего пользования регионального значения Московской области «Солнцево – Бутово – Видное – Каширское шоссе – Молоково – Лыткарино – Томилино – Красково – Железнодорожный» на платной основе. Элемент 2.  
**Чертеж межевания территории**



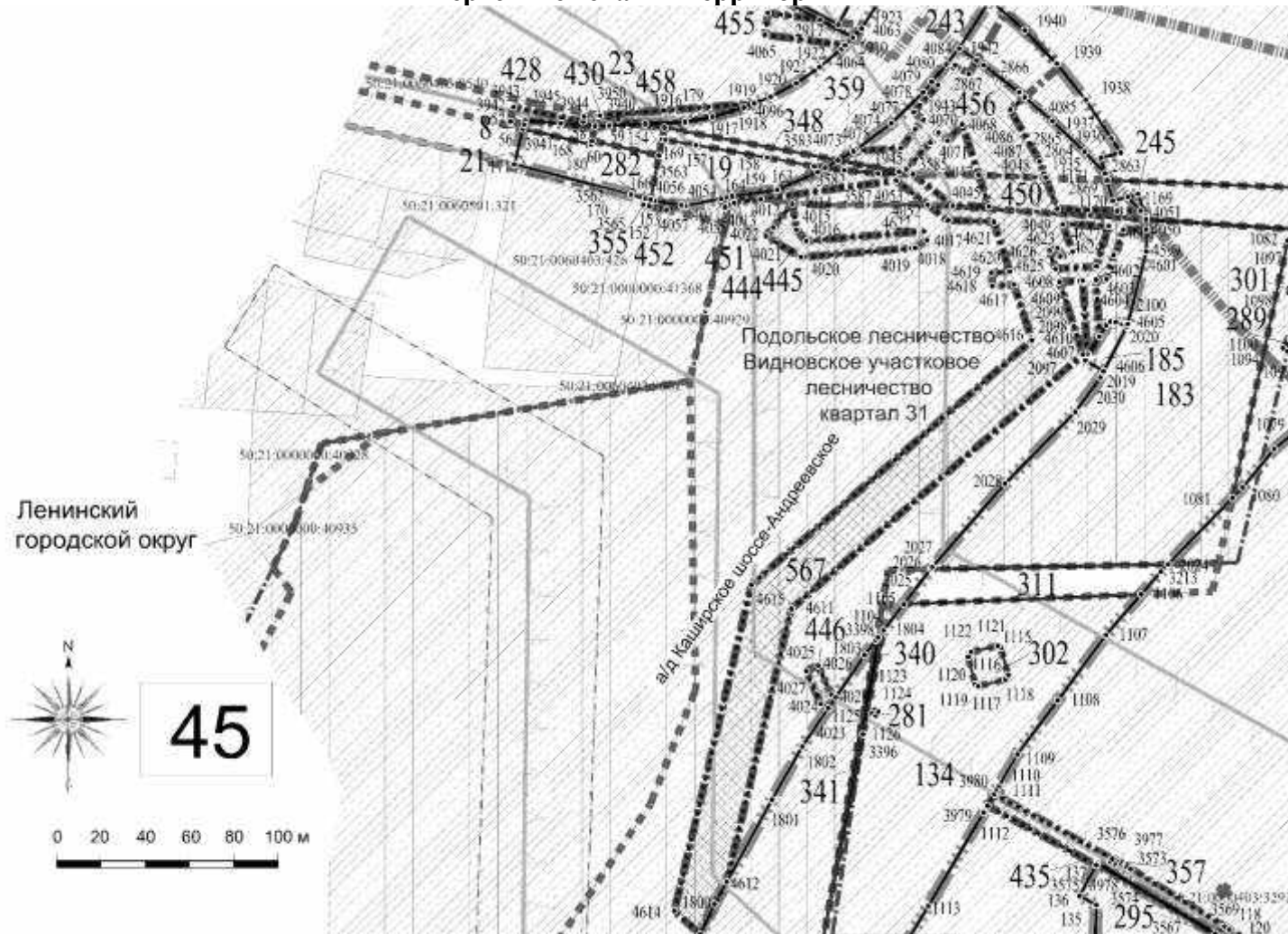
Документация по планировке территории для создания и эксплуатации сети автомобильных дорог общего пользования регионального значения Московской области «Солнцево – Бутово – Видное – Каширское шоссе – Молоково – Лыткарино – Томилино – Красково – Железнодорожный» на платной основе. Элемент 2.

Чертеж межевания территории

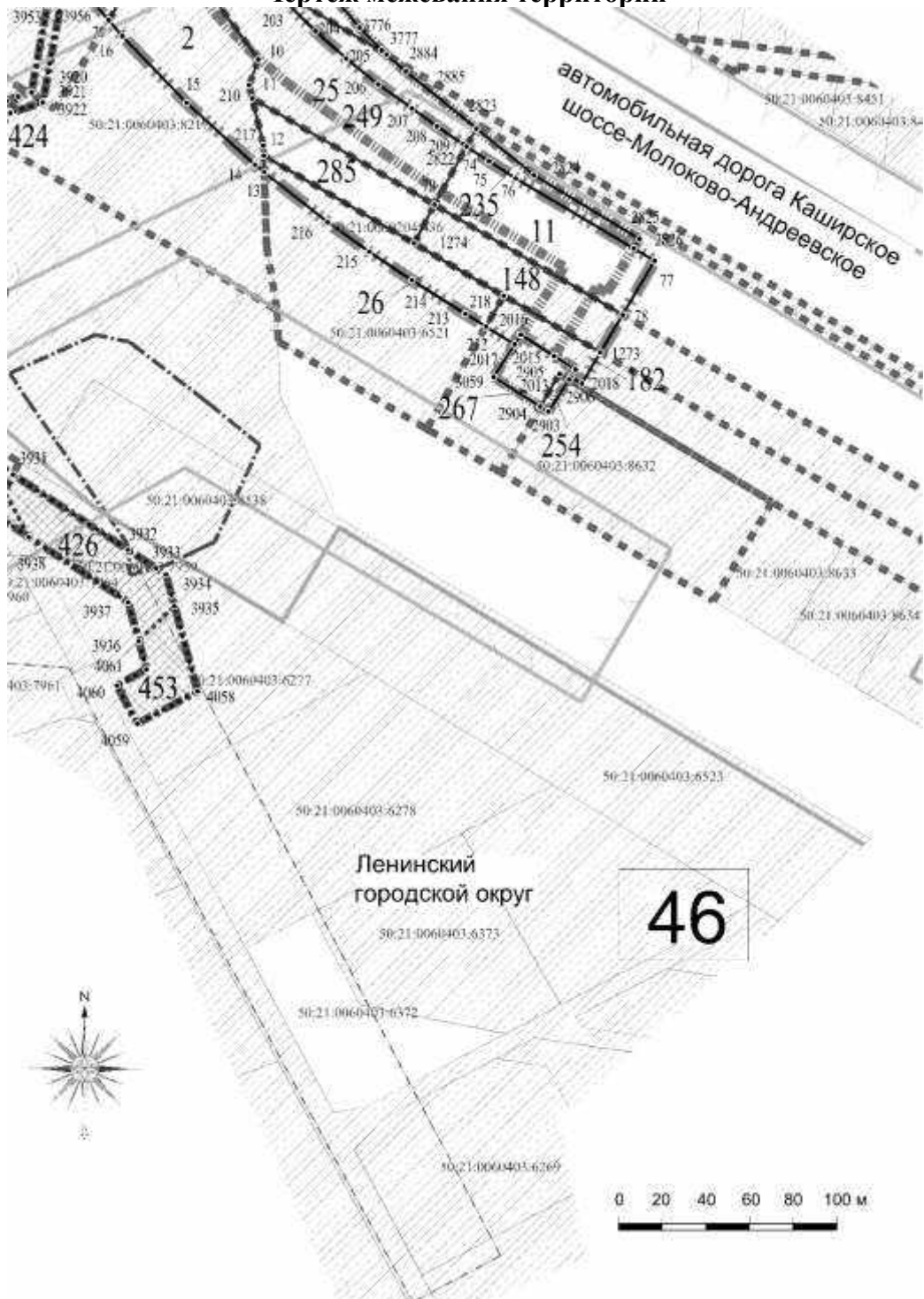


Документация по планировке территории для создания и эксплуатации сети автомобильных дорог общего пользования регионального значения Московской области «Солнцево – Бутово – Видное – Каширское шоссе – Молоково – Лыткарино – Томилино – Красково – Железнодорожный» на платной основе. Элемент 2.

Чертеж межевания территории

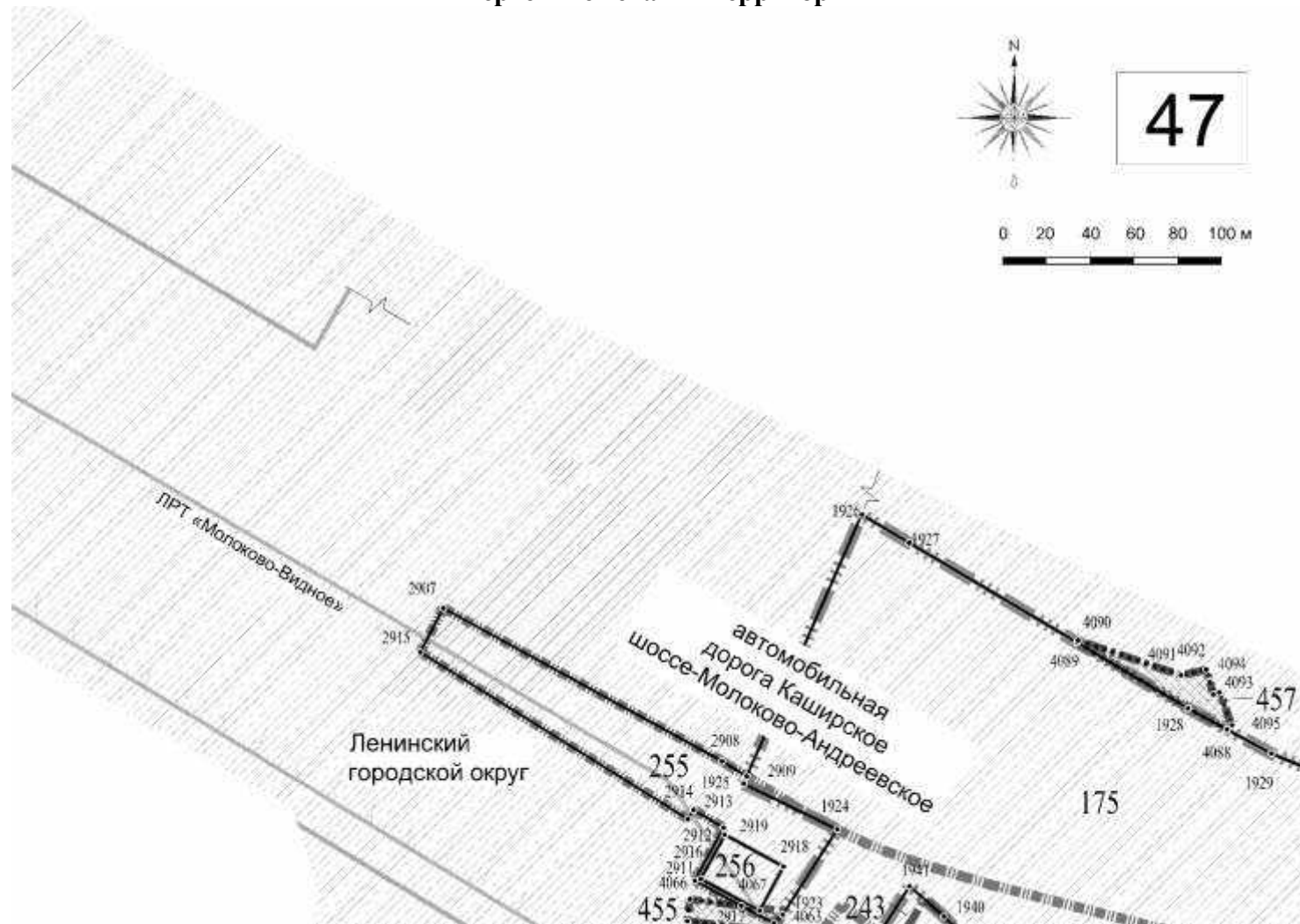


**Документация по планировке территории для создания и эксплуатации сети автомобильных дорог общего пользования регионального значения Московской области «Солнцево – Бутово – Видное – Каширское шоссе – Молоково – Лыткарино – Томилино – Красково – Железнодорожный» на платной основе. Элемент 2.  
Чертеж межевания территории**

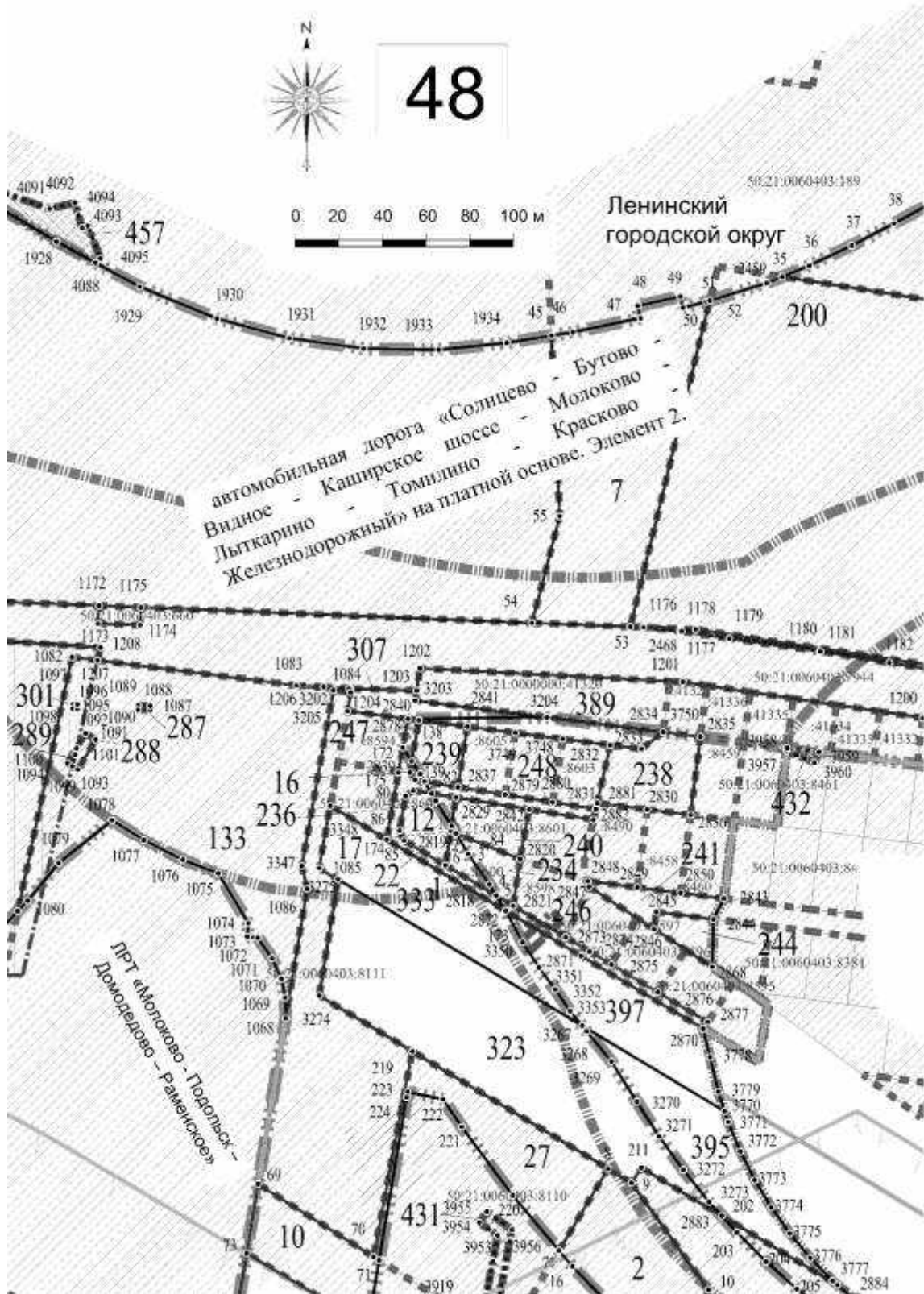




Документация по планировке территории для создания и эксплуатации сети автомобильных дорог общего пользования регионального значения Московской области «Солнцево – Бутово – Видное – Каширское шоссе – Молоково – Лыткарино – Томилино – Красково – Железнодорожный» на платной основе. Элемент 2.  
Чертеж межевания территории



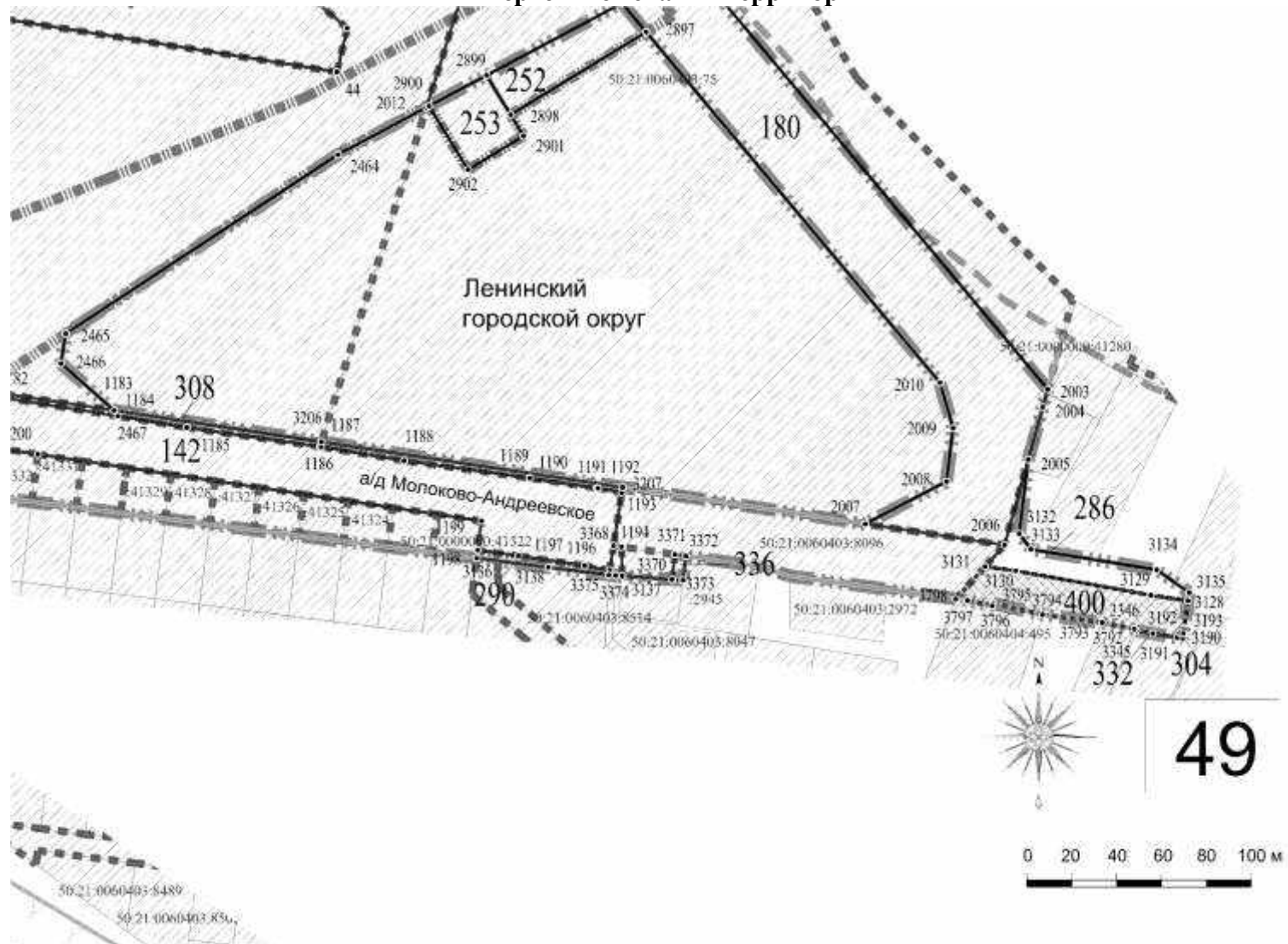
Документация по планировке территории для создания и эксплуатации сети автомобильных дорог общего пользования регионального значения Московской области «Солнцево – Бутovo – Видное – Каширское шоссе – Молоково – Лыткарино – Томилино – Красково – Железнодорожный» на платной основе. Элемент 2.  
Чертеж межевания территории





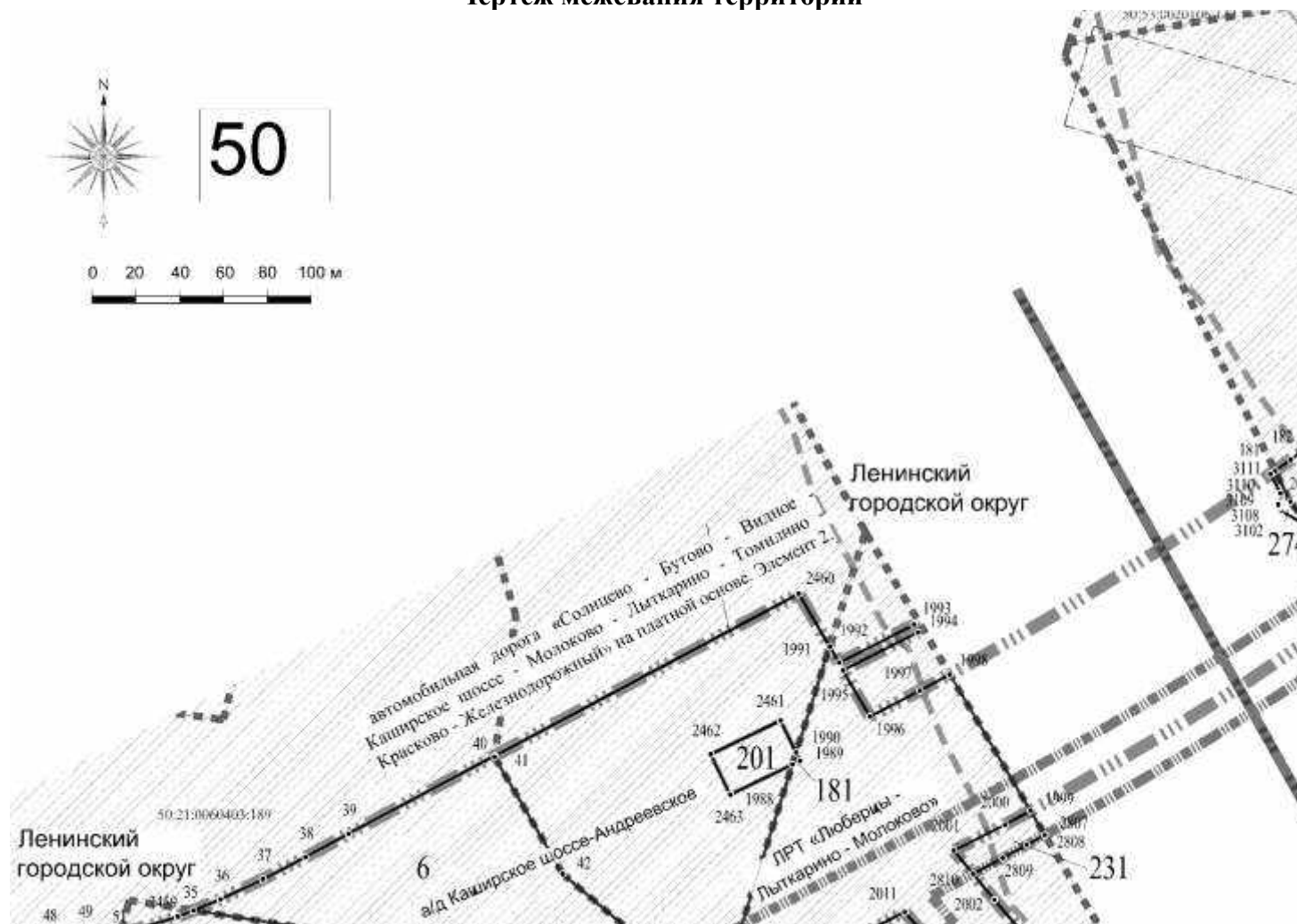
Документация по планировке территории для создания и эксплуатации сети автомобильных дорог общего пользования регионального значения Московской области «Солнцево – Бутово – Видное – Каширское шоссе – Молоково – Лыткарино – Томилино – Красково – Железнодорожный» на платной основе. Элемент 2.

Чертеж межевания территории



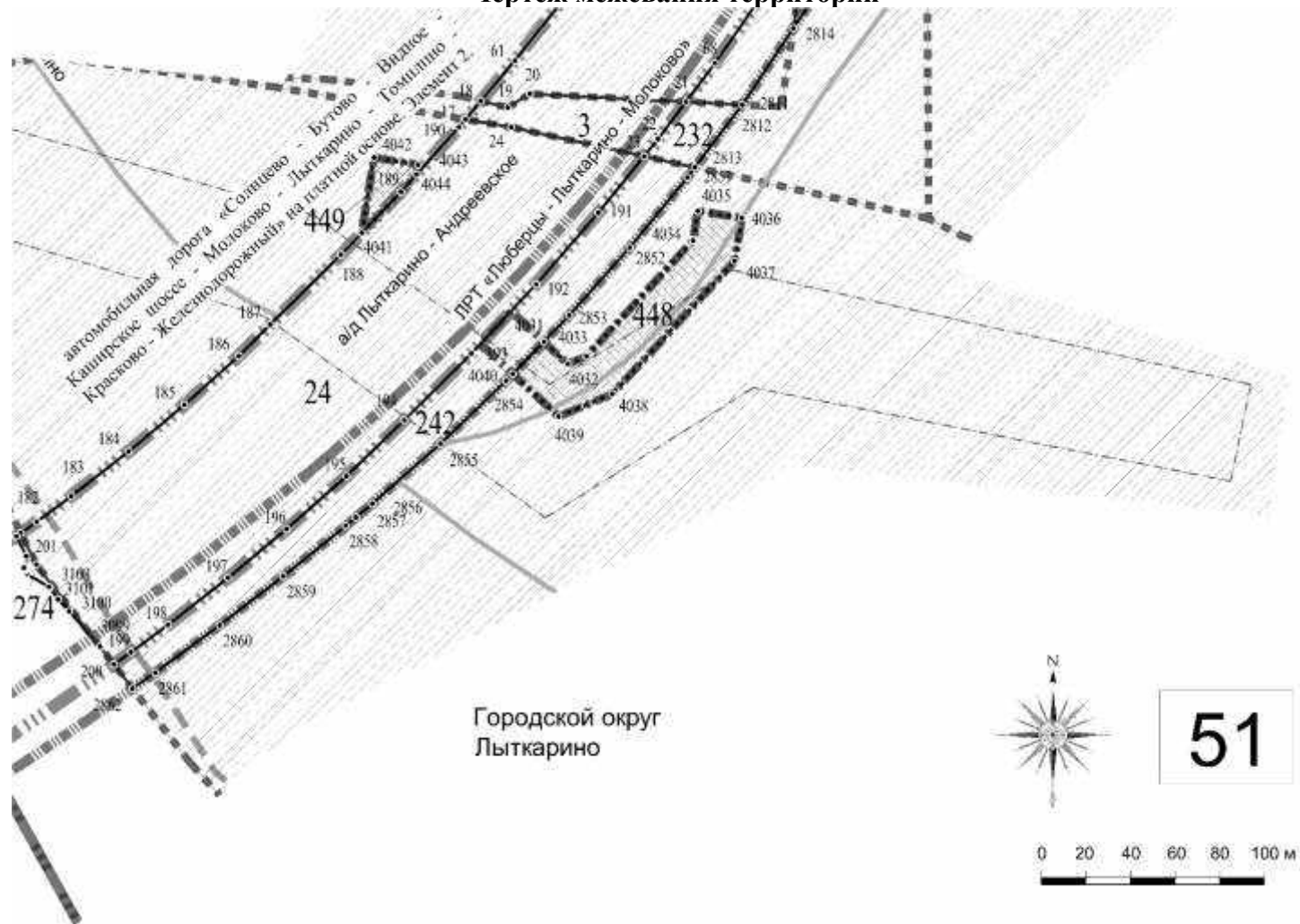
Документация по планировке территории для создания и эксплуатации сети автомобильных дорог общего пользования регионального значения Московской области «Солнцево – Бутово – Видное – Каширское шоссе – Молоково – Лыткарино – Томилино – Красково – Железнодорожный» на платной основе. Элемент 2.

Чертеж межевания территории



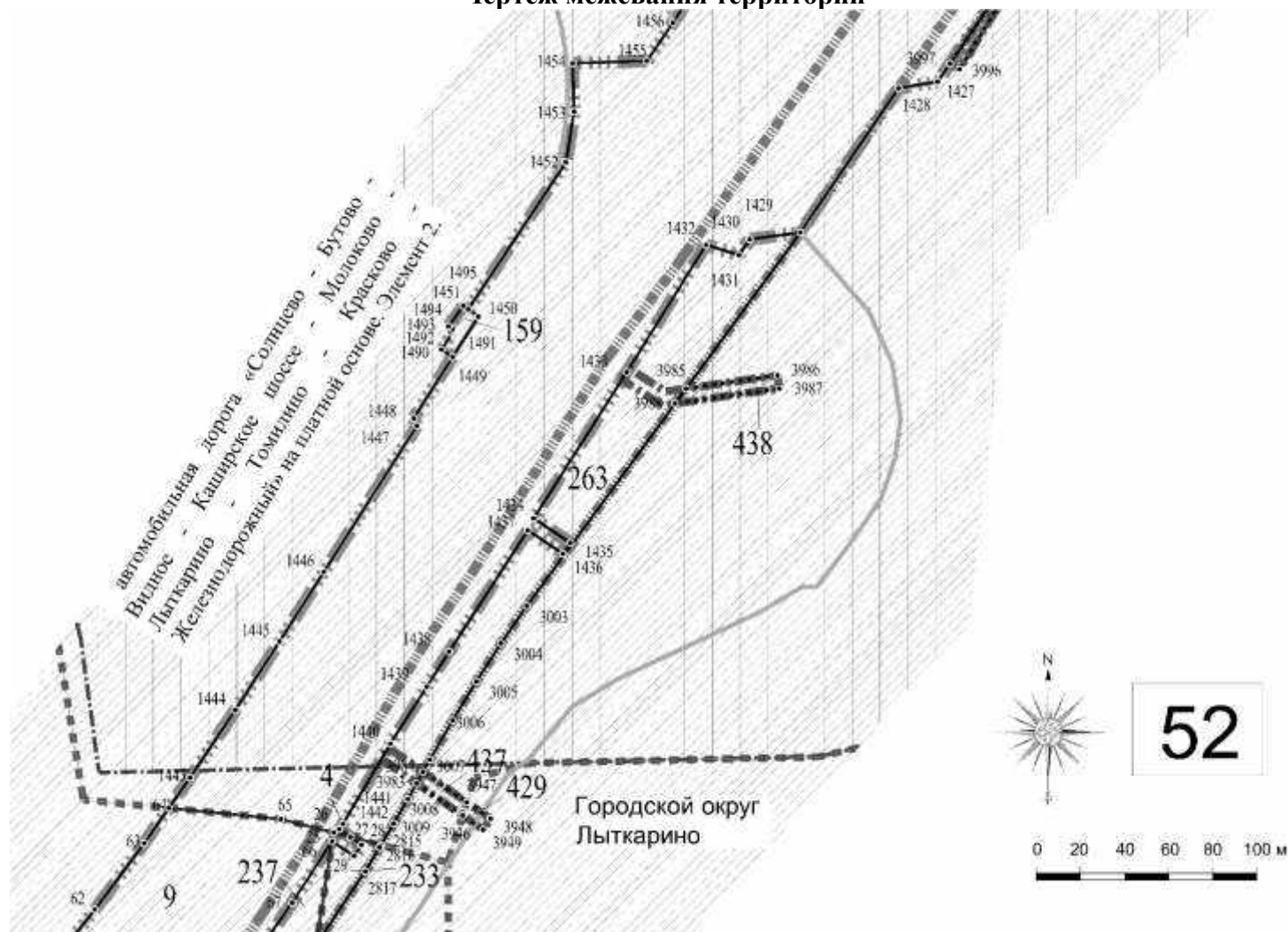
Документация по планировке территории для создания и эксплуатации сети автомобильных дорог общего пользования регионального значения Московской области «Солнцево – Бутово – Видное – Каширское шоссе – Молоково – Лыткарино – Томилино – Красково – Железнодорожный» на платной основе. Элемент 2.

Чертеж межевания территории



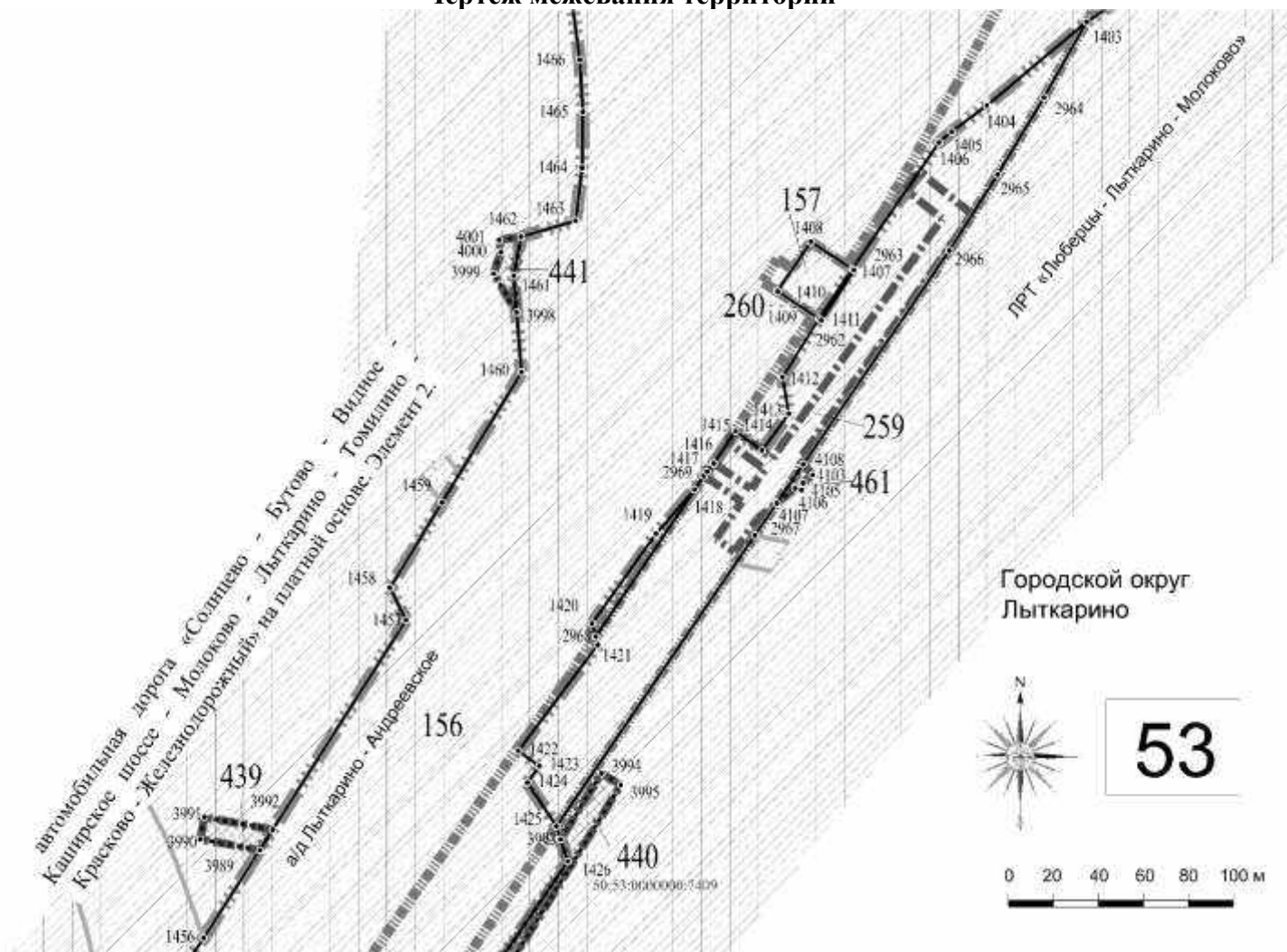
Документация по планировке территории для создания и эксплуатации сети автомобильных дорог общего пользования регионального значения Московской области «Солнцево – Бутово – Видное – Каширское шоссе – Молоково – Лыткарино – Томилино – Красково – Железнодорожный» на платной основе. Элемент 2.

Чертеж межевания территории



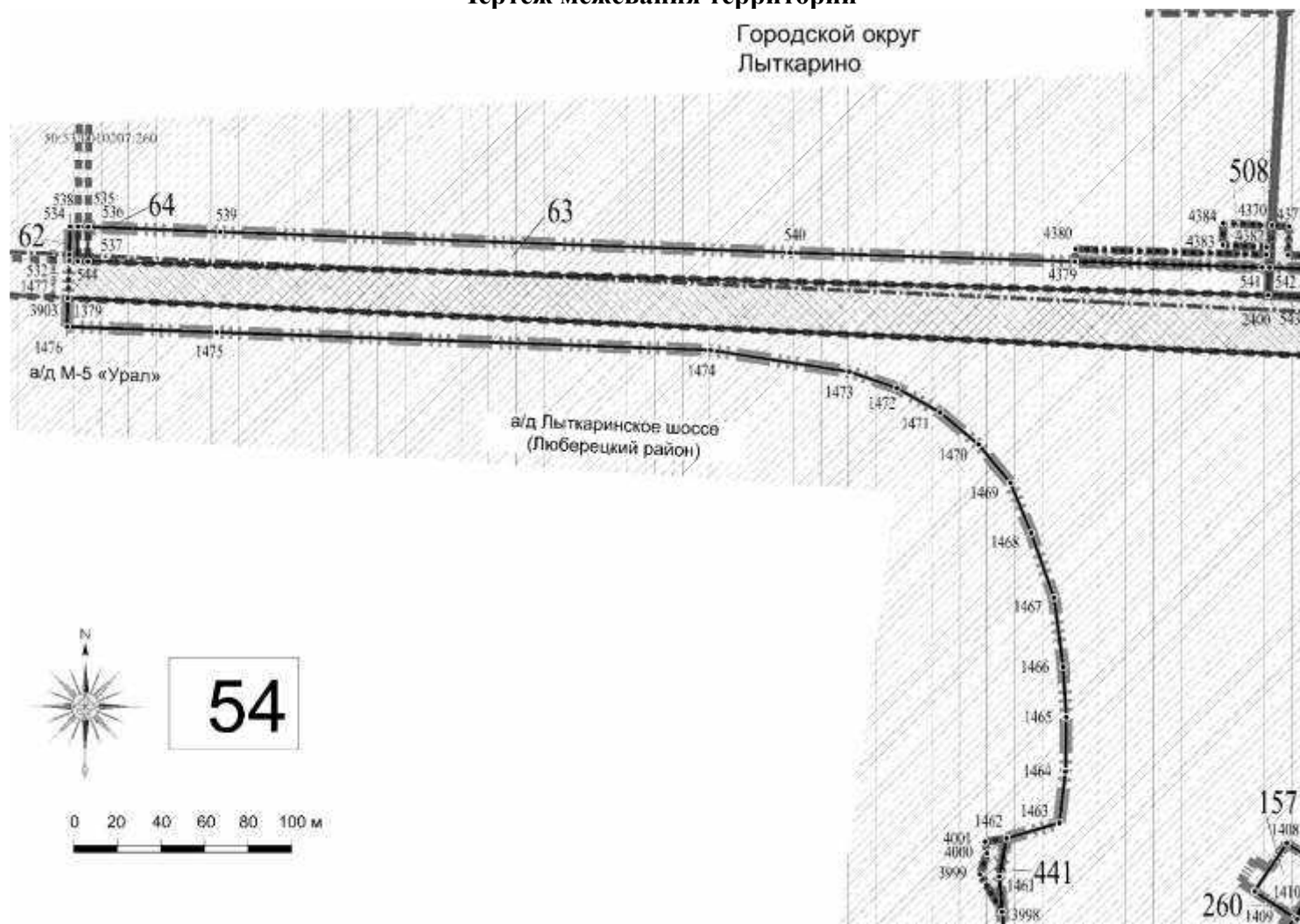
Документация по планировке территории для создания и эксплуатации сети автомобильных дорог общего пользования регионального значения Московской области «Солнцево – Бутово – Видное – Каширское шоссе – Молоково – Лыткарино – Томилино – Красково – Железнодорожный» на платной основе. Элемент 2.

Чертеж межевания территории



Документация по планировке территории для создания и эксплуатации сети автомобильных дорог общего пользования регионального значения Московской области «Солнцево – Бутово – Видное – Каширское шоссе – Молоково – Лыткарино – Томилино – Красково – Железнодорожный» на платной основе. Элемент 2.

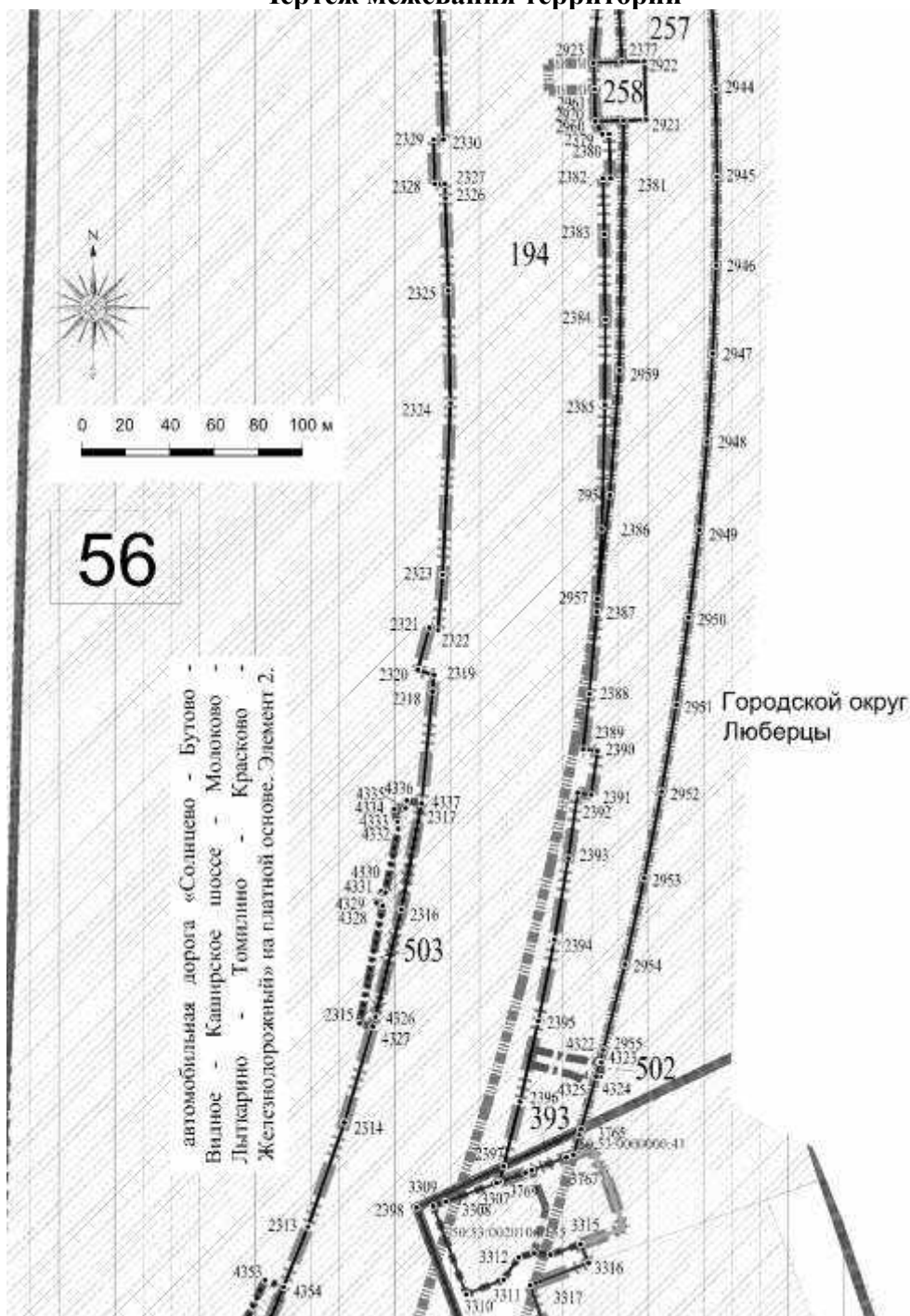
Чертеж межевания территории







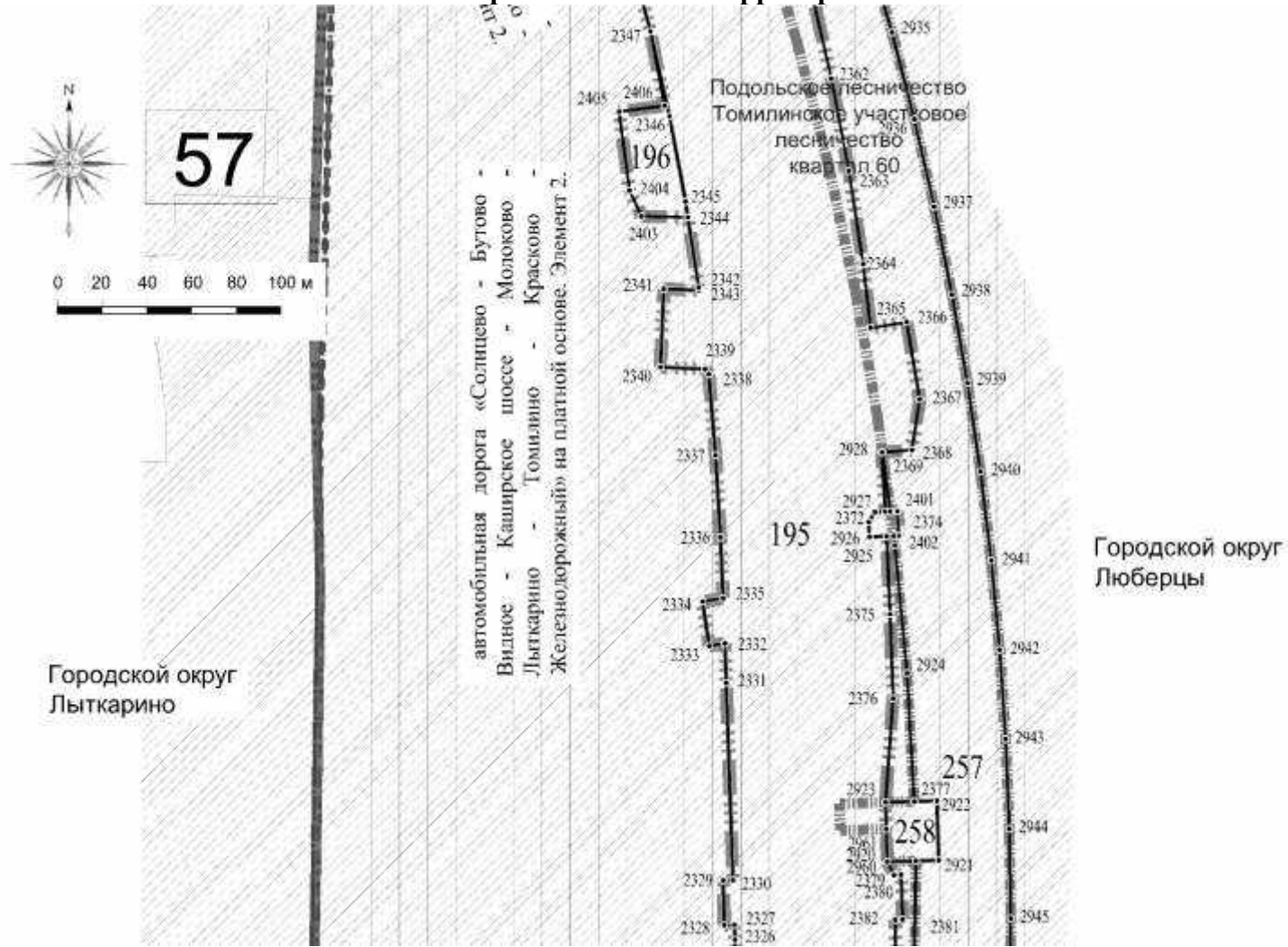
Документация по планировке территории для создания и эксплуатации сети автомобильных дорог общего пользования регионального значения Московской области «Солнцево – Бутово – Видное – Каширское шоссе – Молоково – Лыткарино – Томилино – Красково – Железнодорожный» на платной основе. Элемент 2.  
Чертеж межевания территории





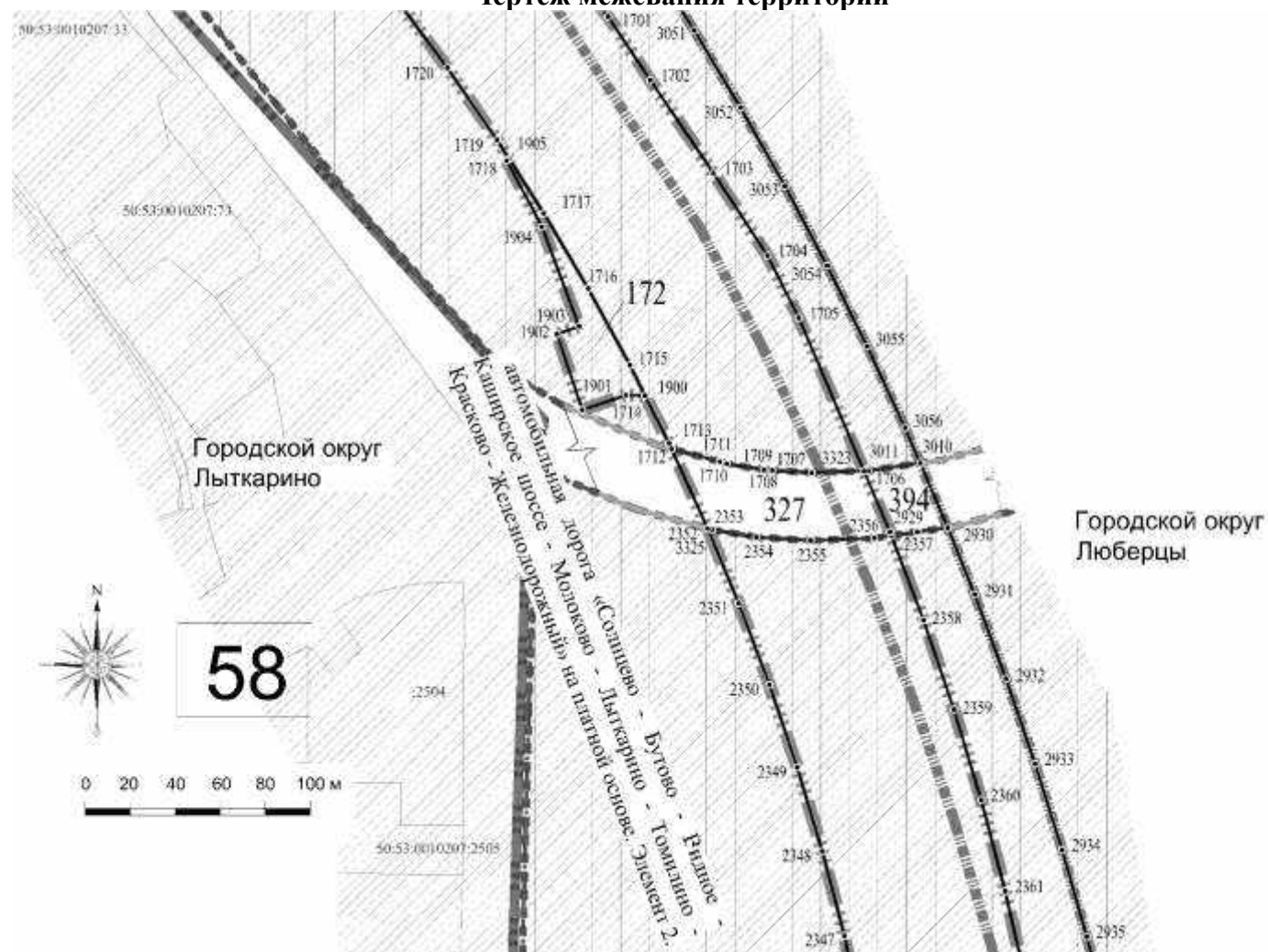
Документация по планировке территории для создания и эксплуатации сети автомобильных дорог общего пользования регионального значения Московской области «Солнцево – Бутово – Видное – Каширское шоссе – Молоково – Лыткарино – Томилино – Красково – Железнодорожный» на платной основе. Элемент 2.

Чертеж межевания территории



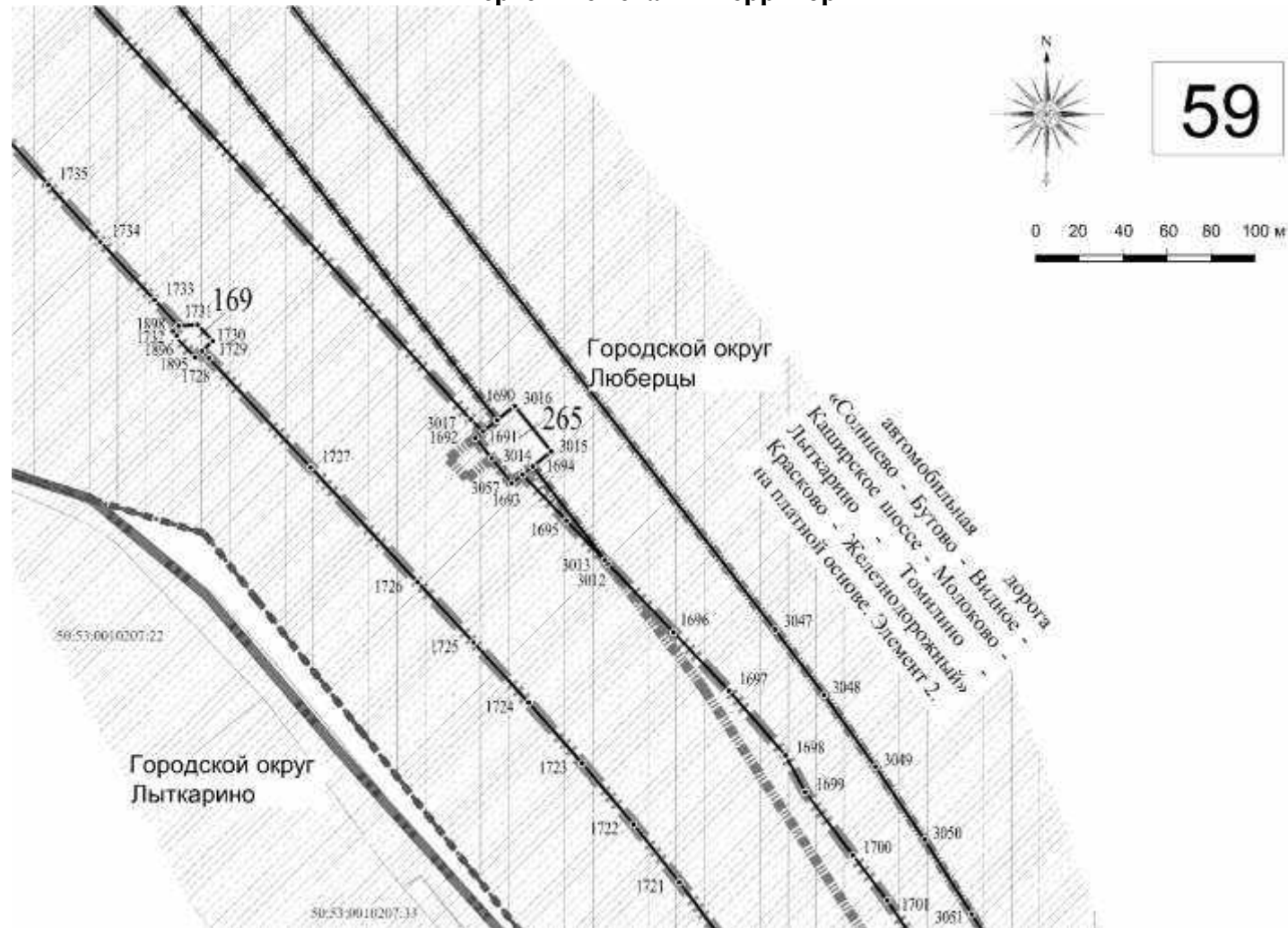
Документация по планировке территории для создания и эксплуатации сети автомобильных дорог общего пользования регионального значения Московской области «Солнцево – Бутово – Видное – Каширское шоссе – Молоково – Лыткарино – Томилино – Красково – Железнодорожный» на платной основе. Элемент 2.

Чертеж межевания территории



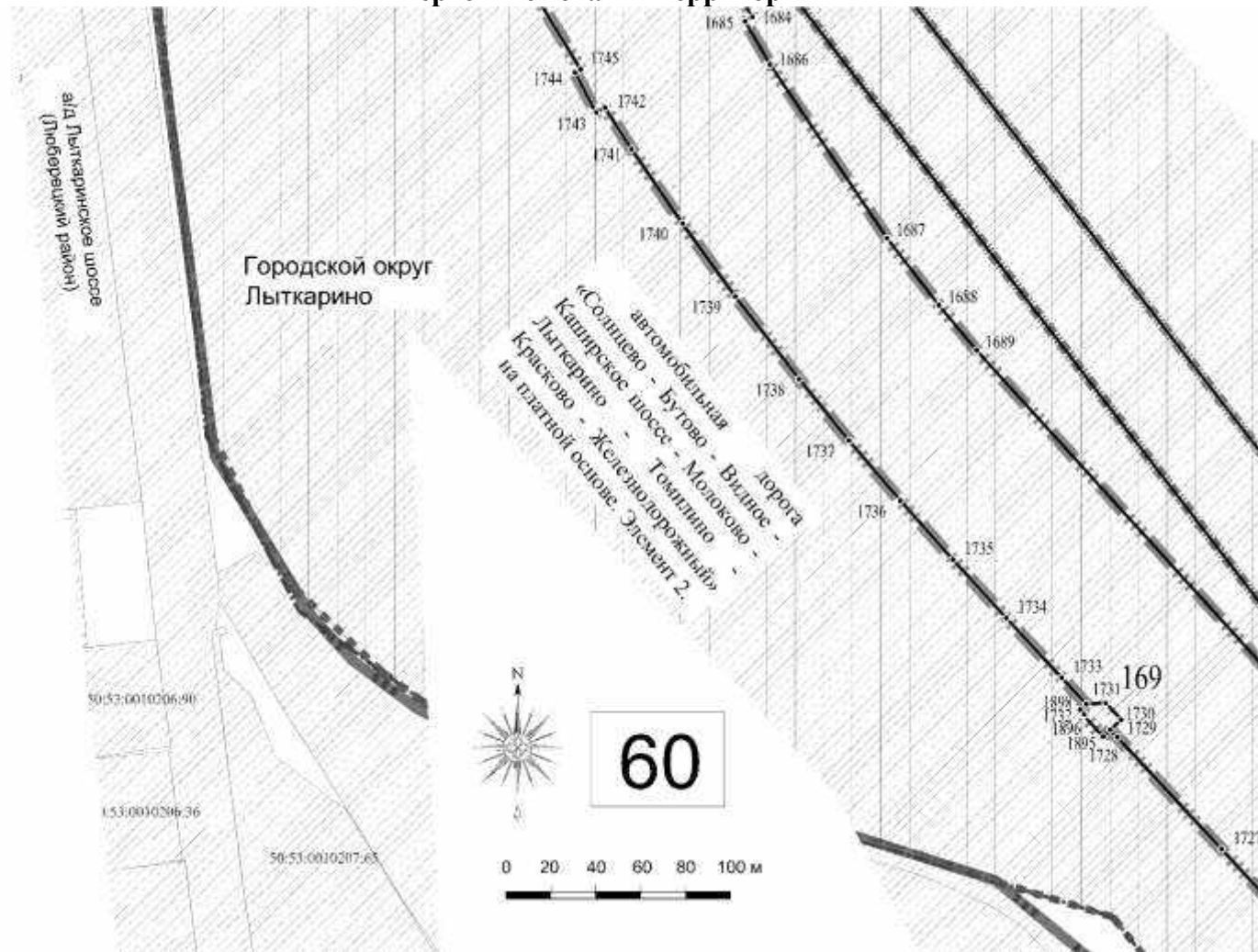
Документация по планировке территории для создания и эксплуатации сети автомобильных дорог общего пользования регионального значения Московской области «Солнцево – Бутово – Видное – Каширское шоссе – Молоково – Лыткарино – Томилино – Красково – Железнодорожный» на платной основе. Элемент 2.

Чертеж межевания территории



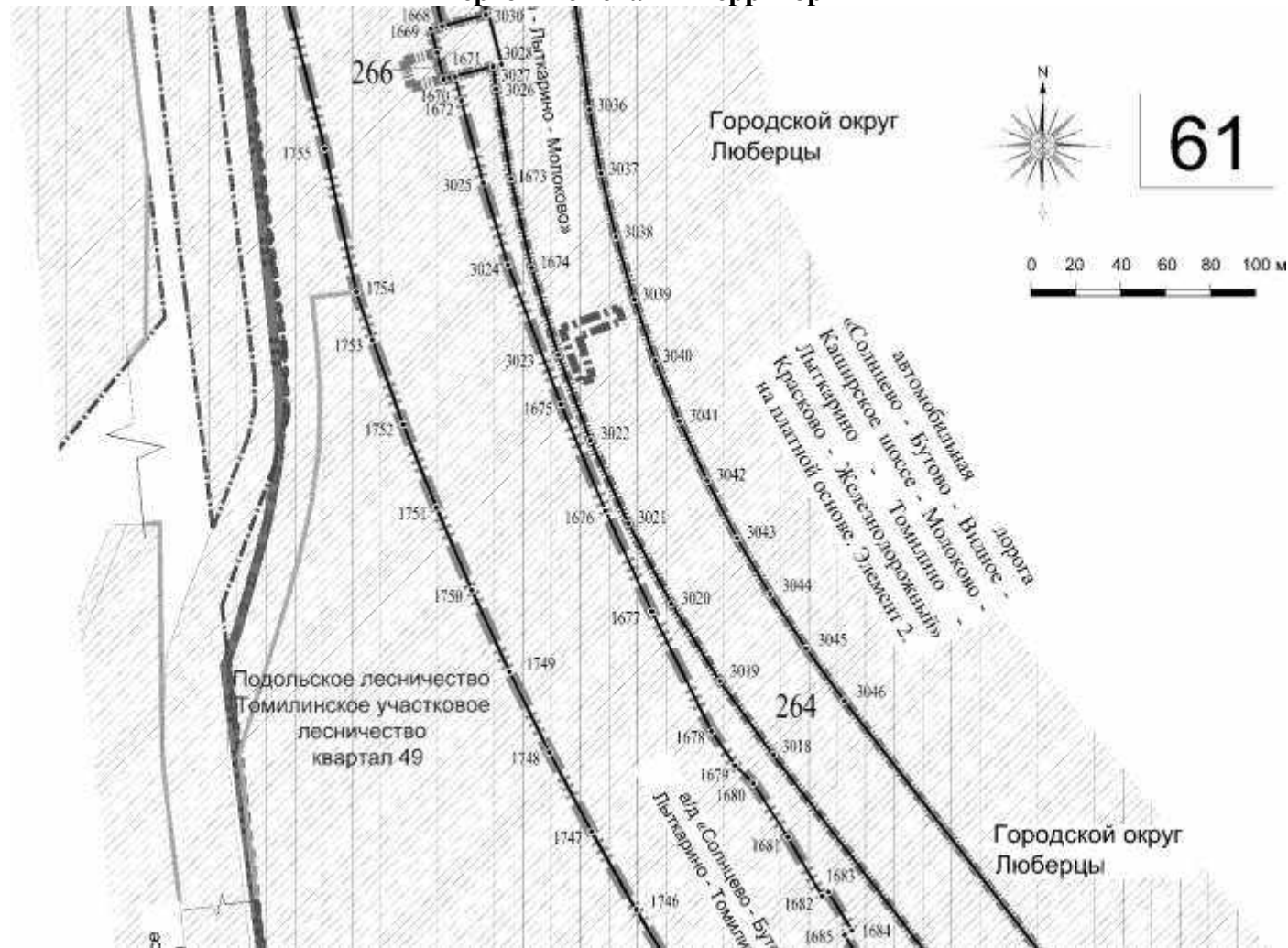
Документация по планировке территории для создания и эксплуатации сети автомобильных дорог общего пользования регионального значения Московской области «Солнцево – Бутово – Видное – Каширское шоссе – Молоково – Лыткарино – Томилино – Красково – Железнодорожный» на платной основе. Элемент 2.

Чертеж межевания территории



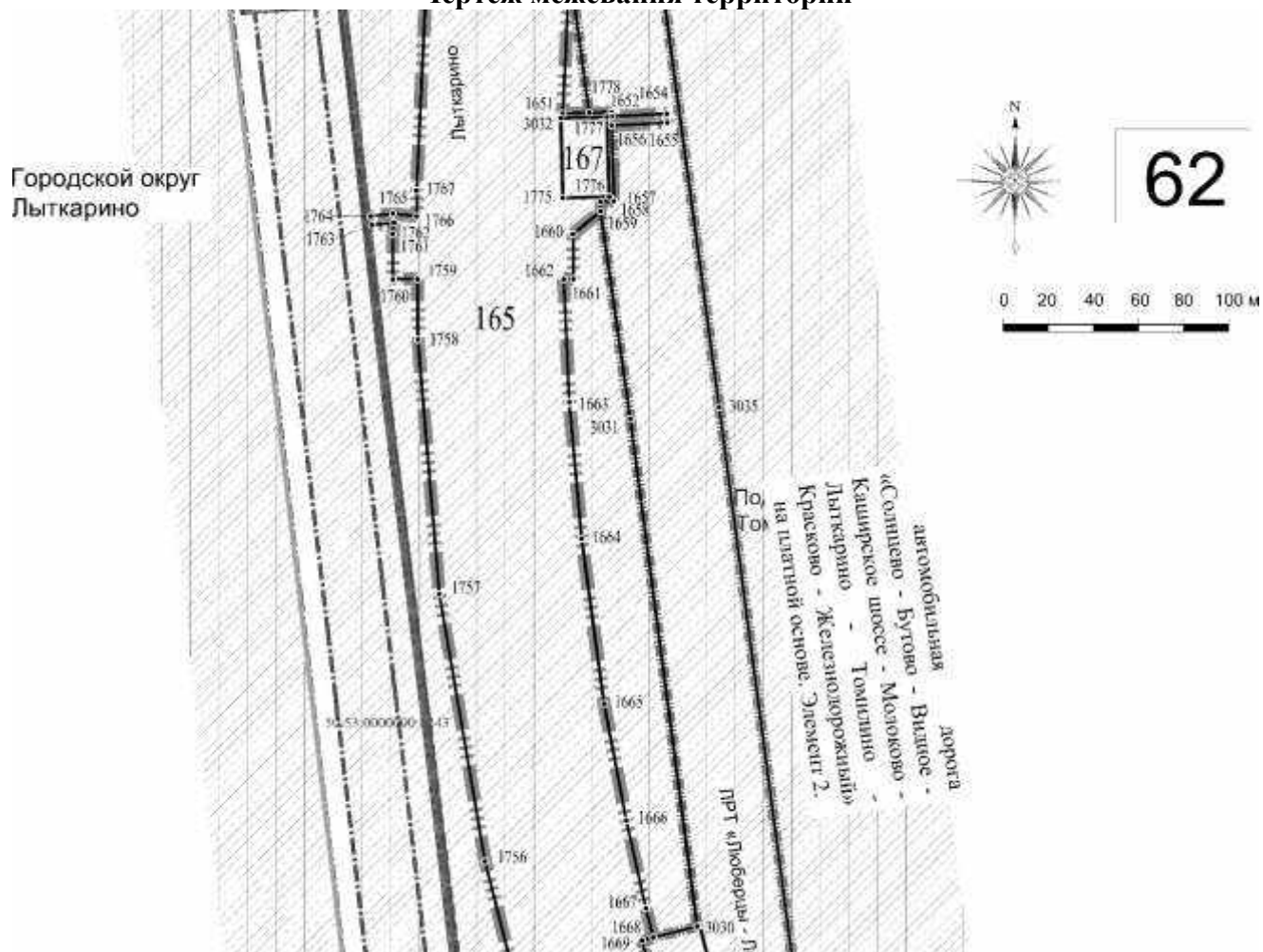
Документация по планировке территории для создания и эксплуатации сети автомобильных дорог общего пользования регионального значения Московской области «Солнцево – Бутово – Видное – Каширское шоссе – Молоково – Лыткарино – Томилино – Красково – Железнодорожный» на платной основе. Элемент 2.

Чертеж межевания территории



Документация по планировке территории для создания и эксплуатации сети автомобильных дорог общего пользования регионального значения Московской области «Солнцево – Бутово – Видное – Каширское шоссе – Молоково – Лыткарино – Томилино – Красково – Железнодорожный» на платной основе. Элемент 2.

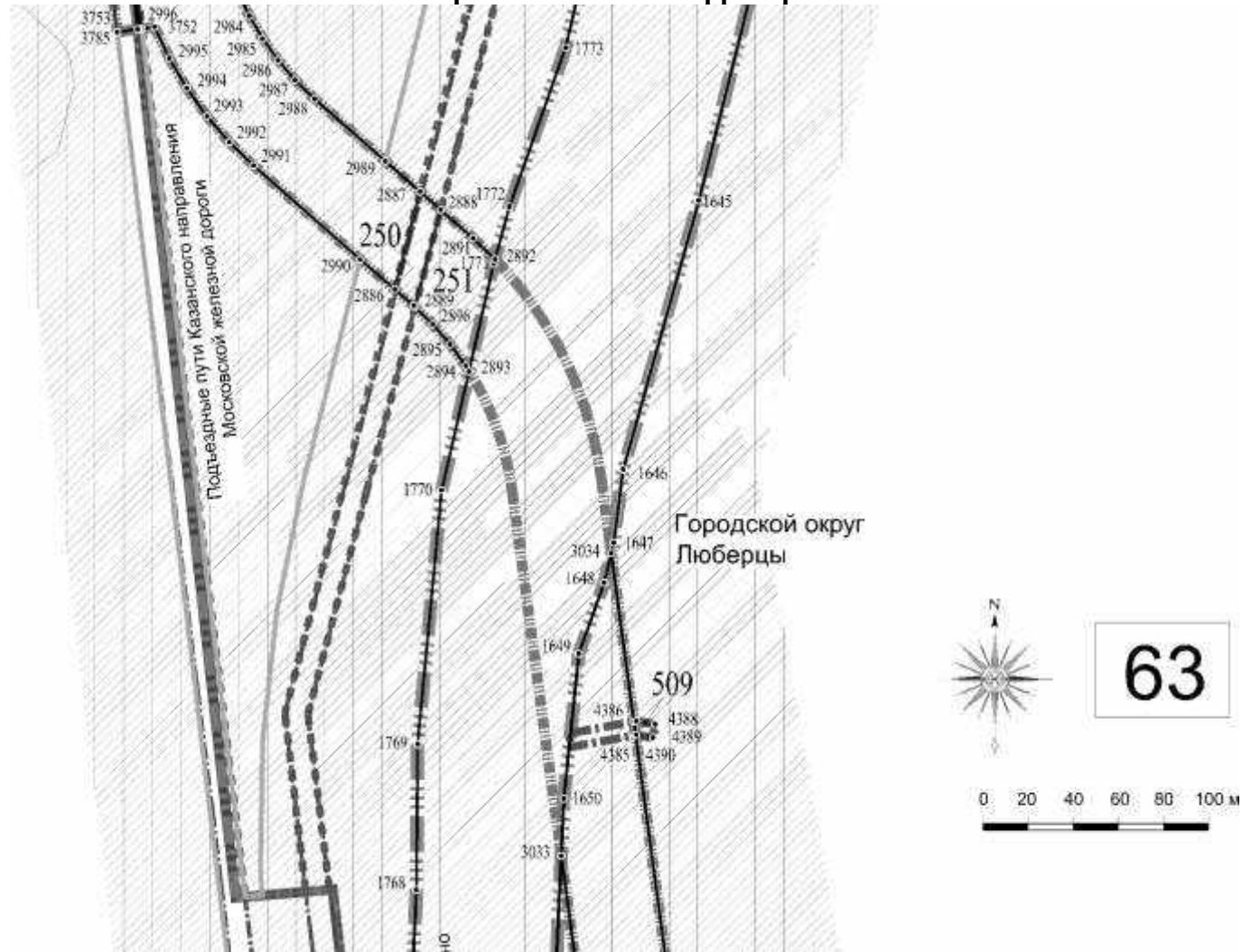
Чертеж межевания территории





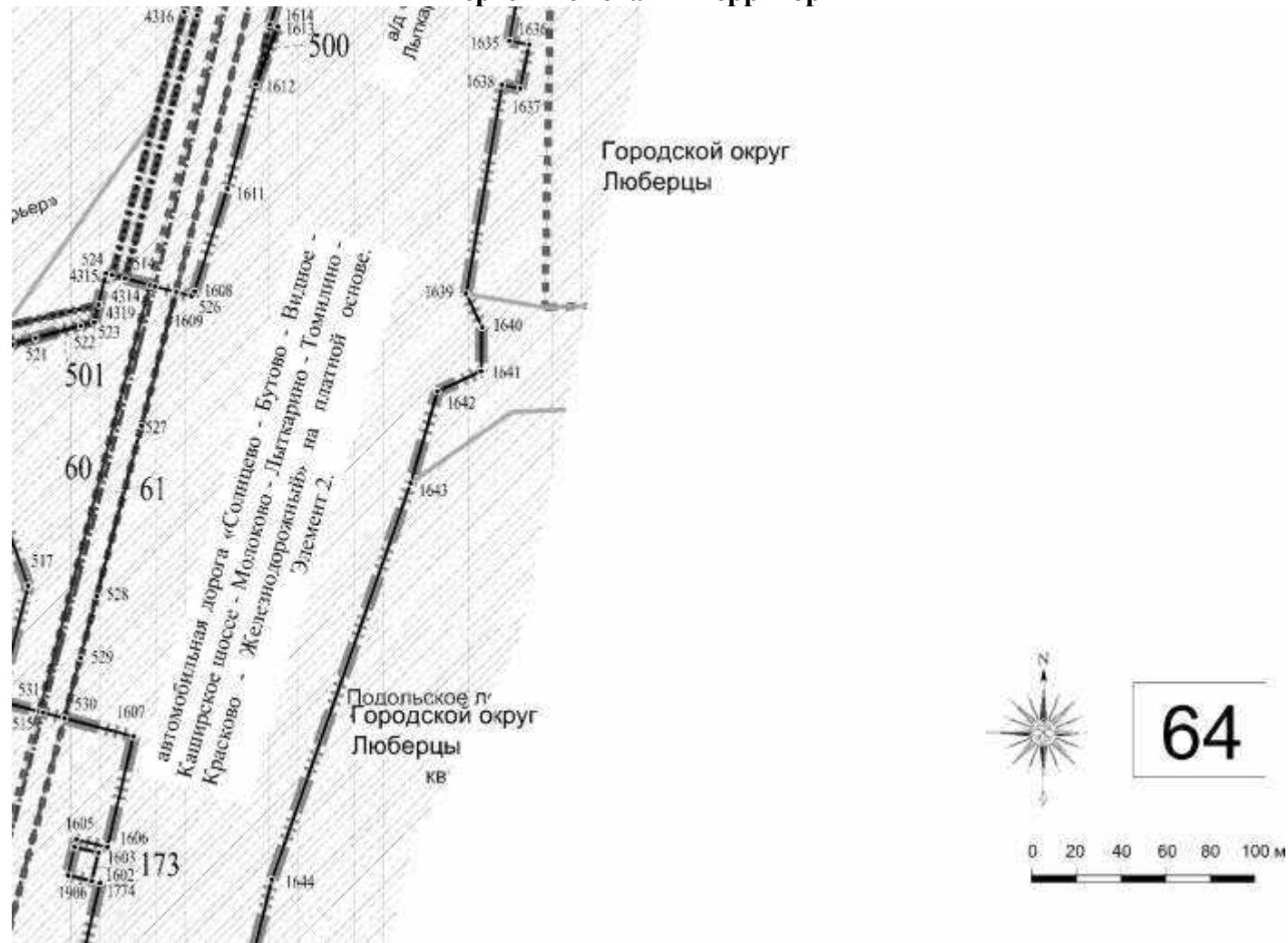
Документация по планировке территории для создания и эксплуатации сети автомобильных дорог общего пользования регионального значения Московской области «Солнцево – Бутово – Видное – Каширское шоссе – Молоково – Лыткарино – Томилино – Красково – Железнодорожный» на платной основе. Элемент 2.

Чертеж межевания территории



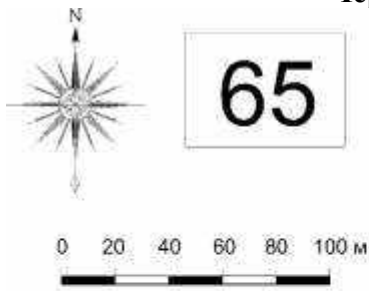
Документация по планировке территории для создания и эксплуатации сети автомобильных дорог общего пользования регионального значения Московской области «Солнцево – Бутово – Видное – Каширское шоссе – Молоково – Лыткарино – Томилино – Красково – Железнодорожный» на платной основе. Элемент 2.

Чертеж межевания территории





**Документация по планировке территории для создания и эксплуатации сети автомобильных дорог общего пользования регионального значения Московской области «Солнцево – Бутово – Видное – Каширское шоссе – Молоково – Лыткарино – Томилино – Красково – Железнодорожный» на платной основе. Элемент 2.  
Чертеж межевания территории**

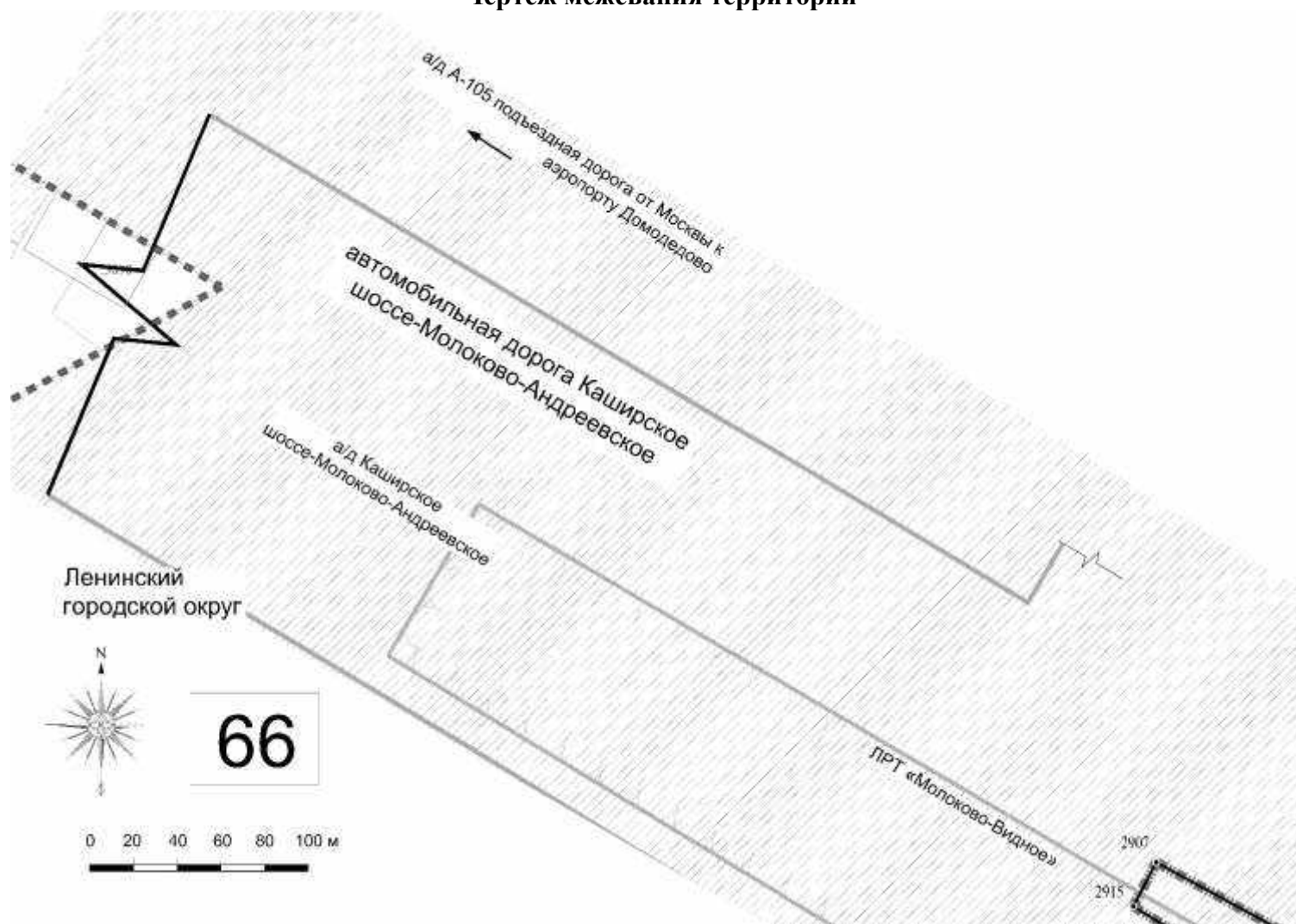


Городской округ  
Люберцы



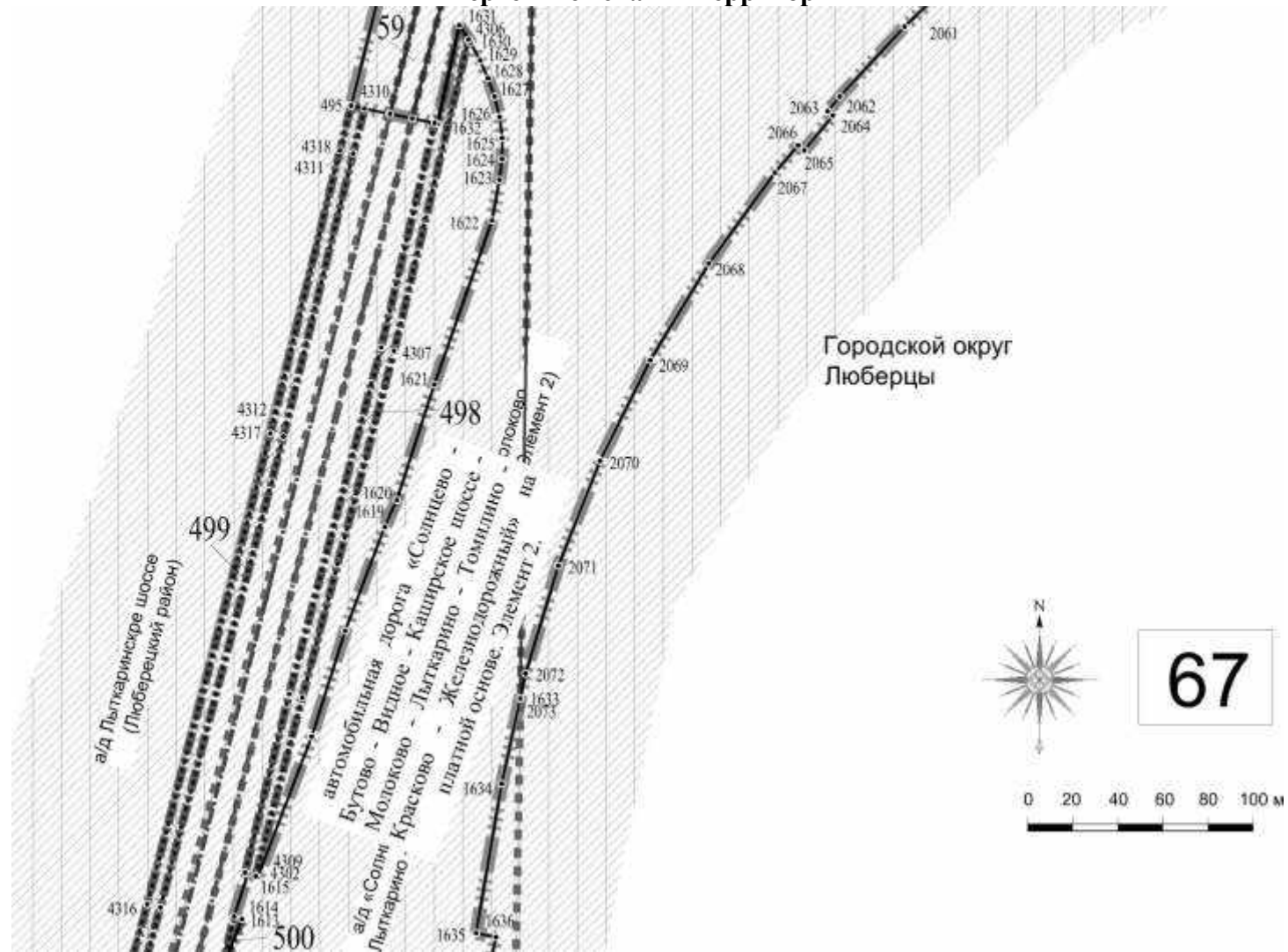
Документация по планировке территории для создания и эксплуатации сети автомобильных дорог общего пользования регионального значения Московской области «Солнцево – Бутово – Видное – Каширское шоссе – Молоково – Лыткарино – Томилино – Красково – Железнодорожный» на платной основе. Элемент 2.

Чертеж межевания территории

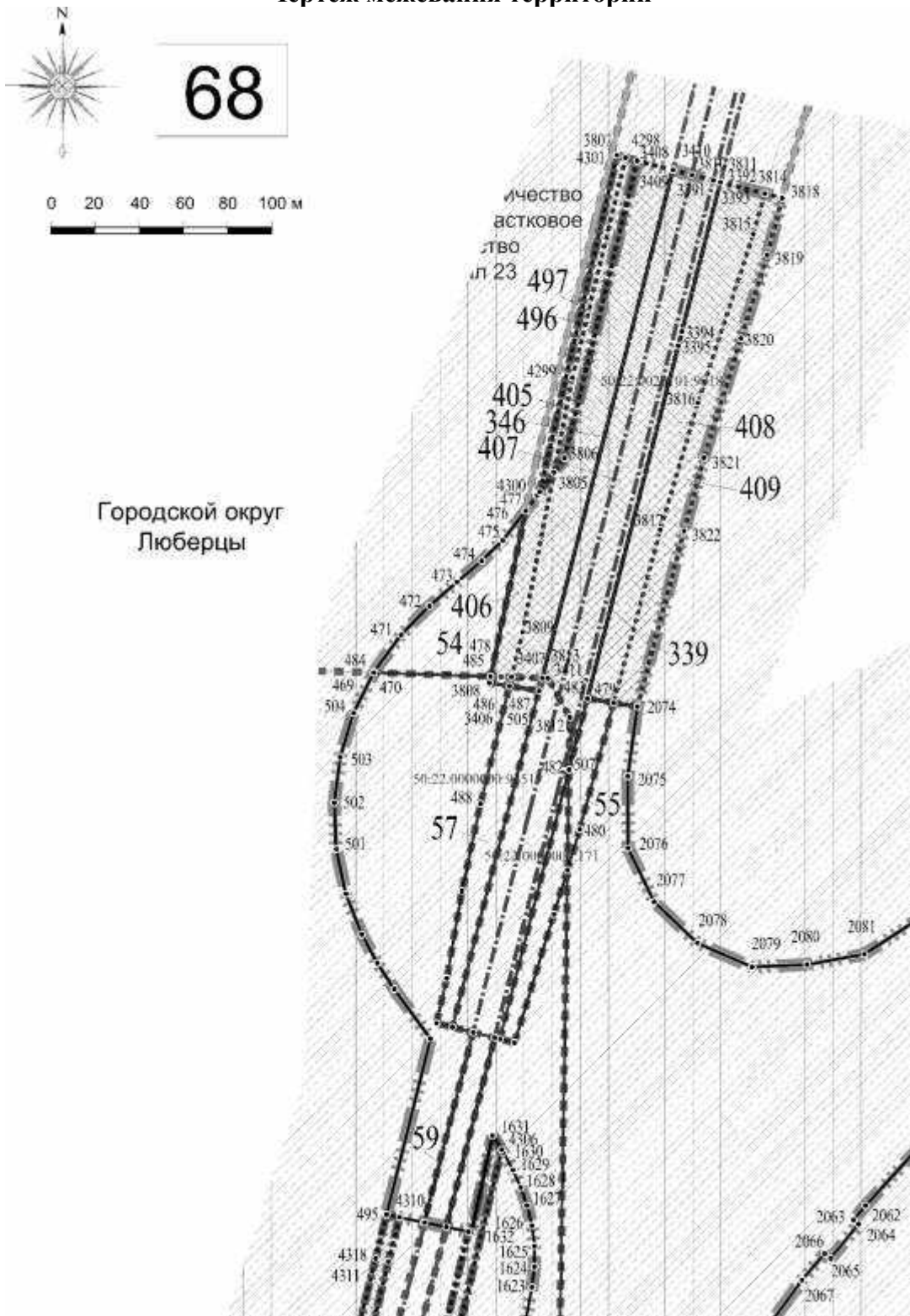


Документация по планировке территории для создания и эксплуатации сети автомобильных дорог общего пользования регионального значения Московской области «Солнцево – Бутово – Видное – Каширское шоссе – Молоково – Лыткарино – Томилино – Красково – Железнодорожный» на платной основе. Элемент 2.

Чертеж межевания территории

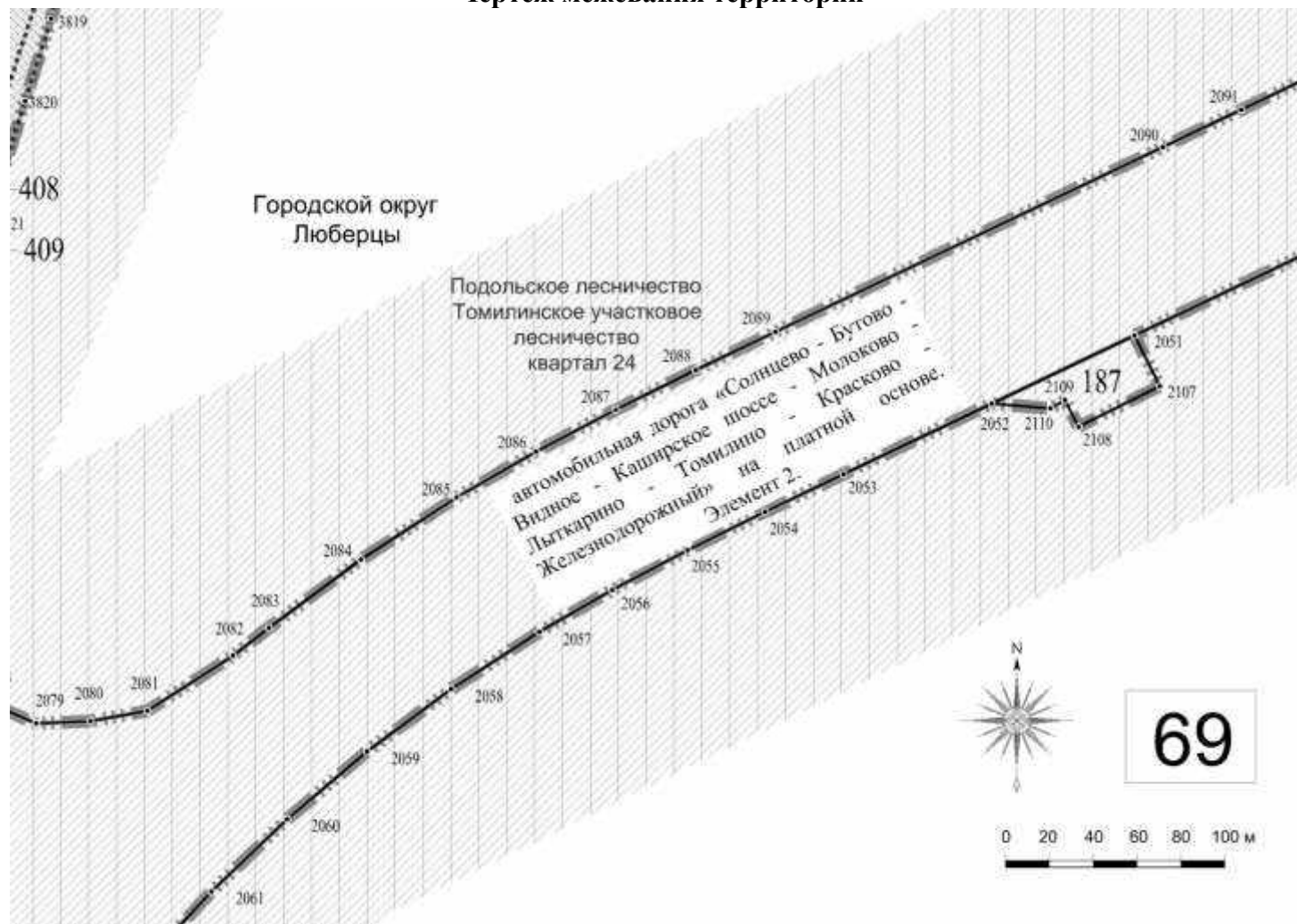


Документация по планировке территории для создания и эксплуатации сети автомобильных дорог общего пользования регионального значения Московской области «Солнцево – Бутово – Видное – Каширское шоссе – Молоково – Лыткарино – Томилино – Красково – Железнодорожный» на платной основе. Элемент 2.  
Чертеж межевания территории



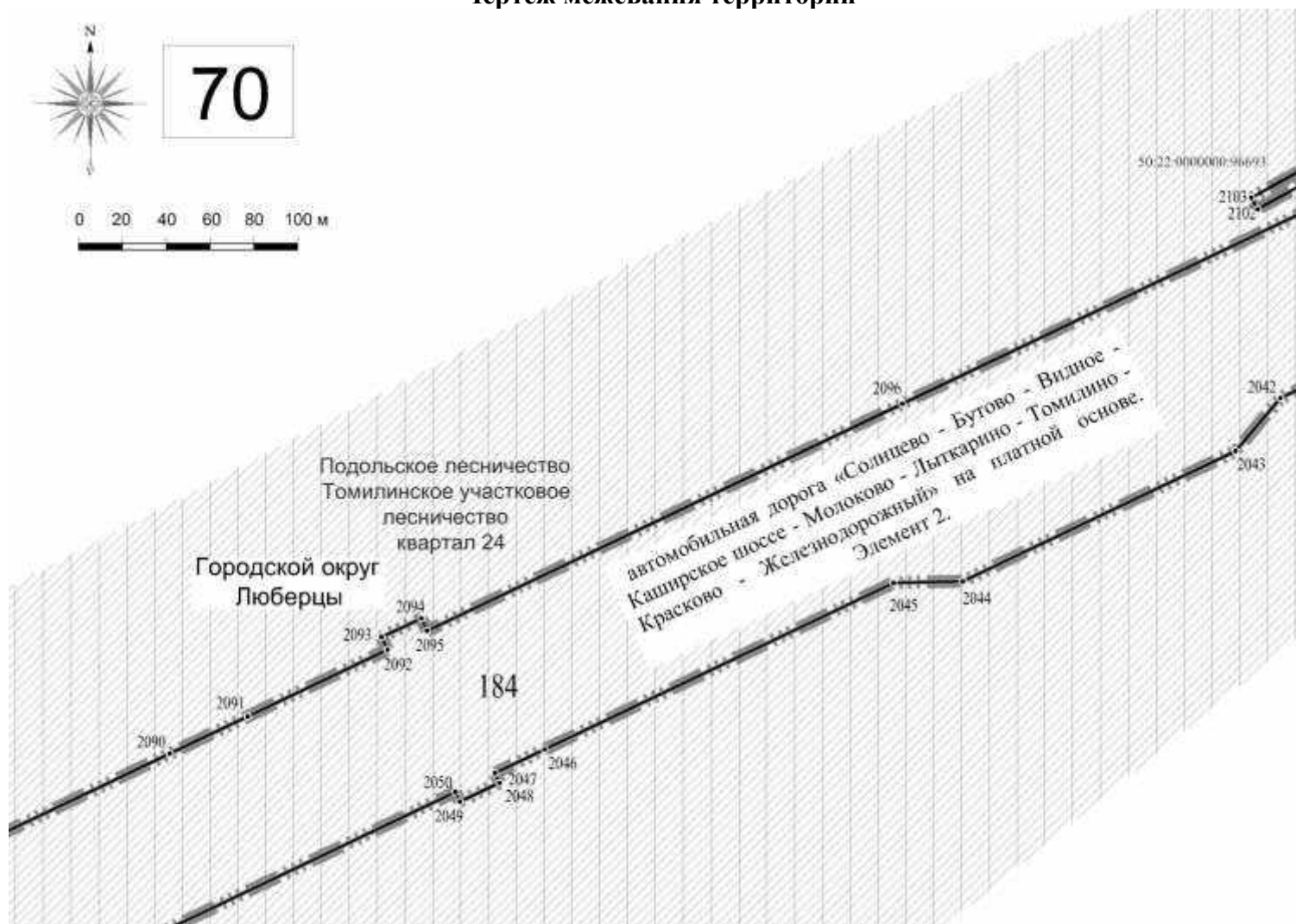
Документация по планировке территории для создания и эксплуатации сети автомобильных дорог общего пользования регионального значения Московской области «Солнцево – Бутово – Видное – Каширское шоссе – Молоково – Лыткарино – Томилино – Красково – Железнодорожный» на платной основе. Элемент 2.

Чертеж межевания территории



Документация по планировке территории для создания и эксплуатации сети автомобильных дорог общего пользования регионального значения Московской области «Солнцево – Бутово – Видное – Каширское шоссе – Молоково – Лыткарино – Томилино – Красково – Железнодорожный» на платной основе. Элемент 2.

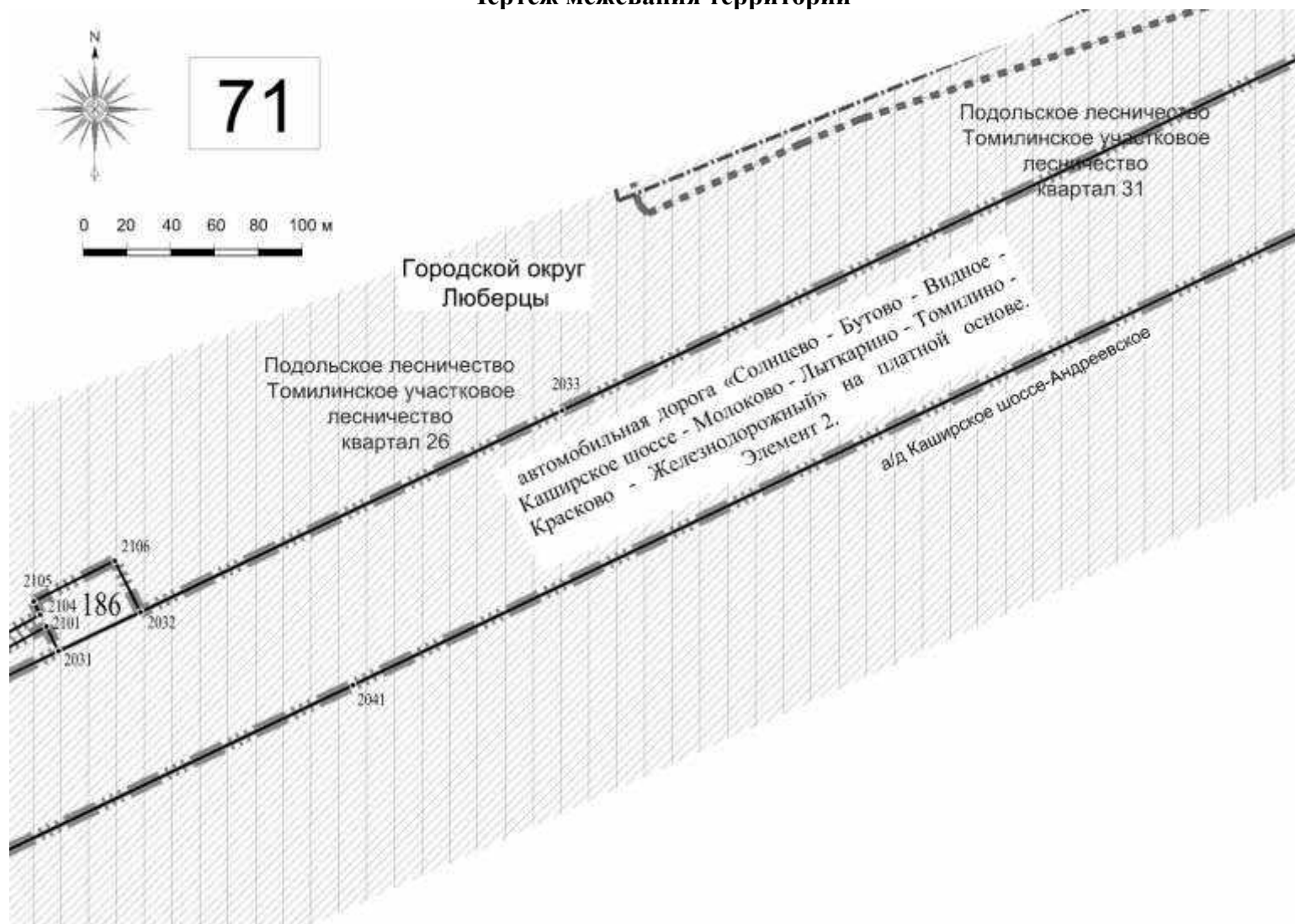
Чертеж межевания территории



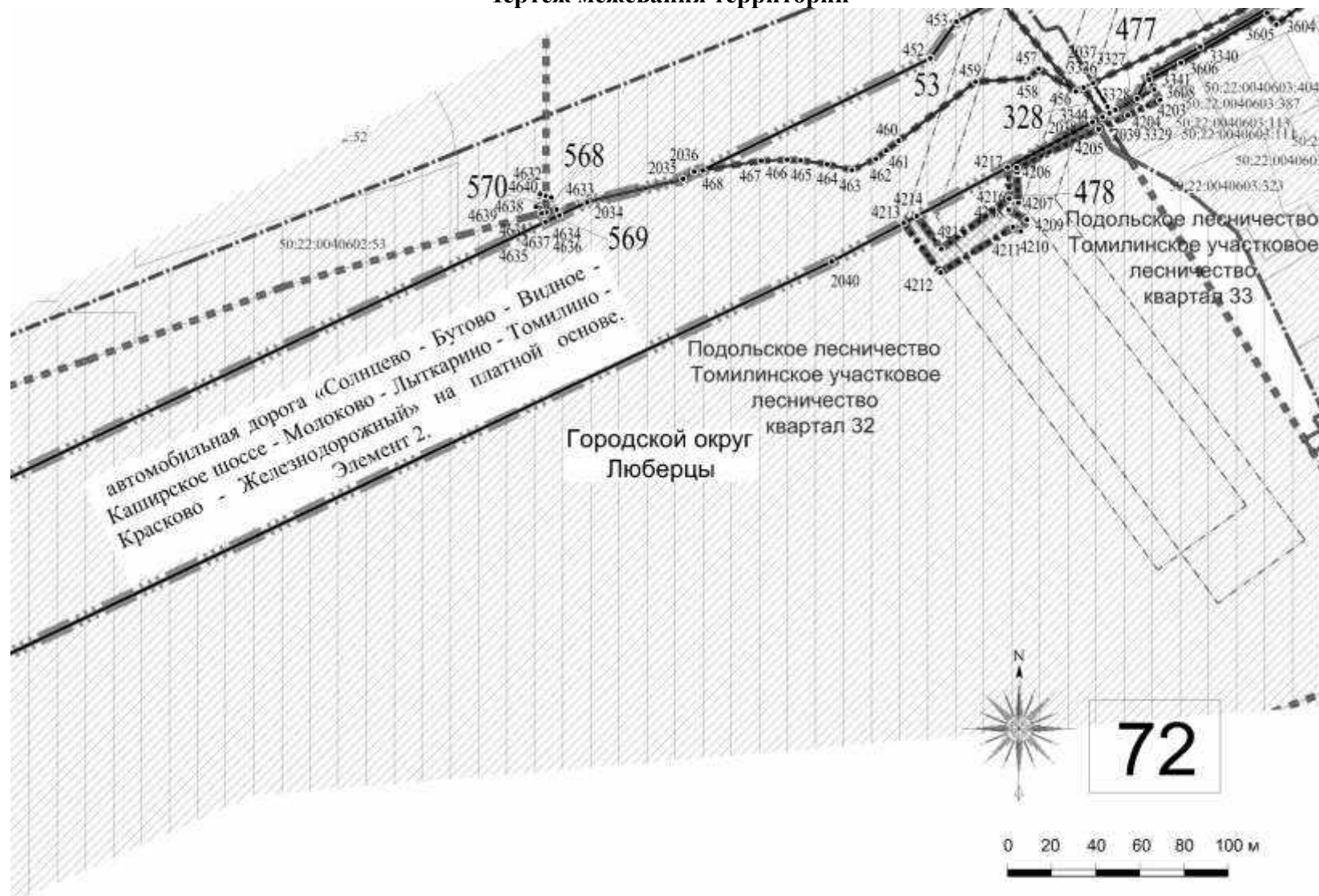


Документация по планировке территории для создания и эксплуатации сети автомобильных дорог общего пользования регионального значения Московской области «Солнцево – Бутово – Видное – Каширское шоссе – Молоково – Лыткарино – Томилино – Красково – Железнодорожный» на платной основе. Элемент 2.

Чертеж межевания территории



Документация по планировке территории для создания и эксплуатации сети автомобильных дорог общего пользования регионального значения Московской области «Солнцево – Бутово – Видное – Каширское шоссе – Молоково – Лыткарино – Томилино – Красково – Железнодорожный» на платной основе. Элемент 2.  
Чертеж межевания территории

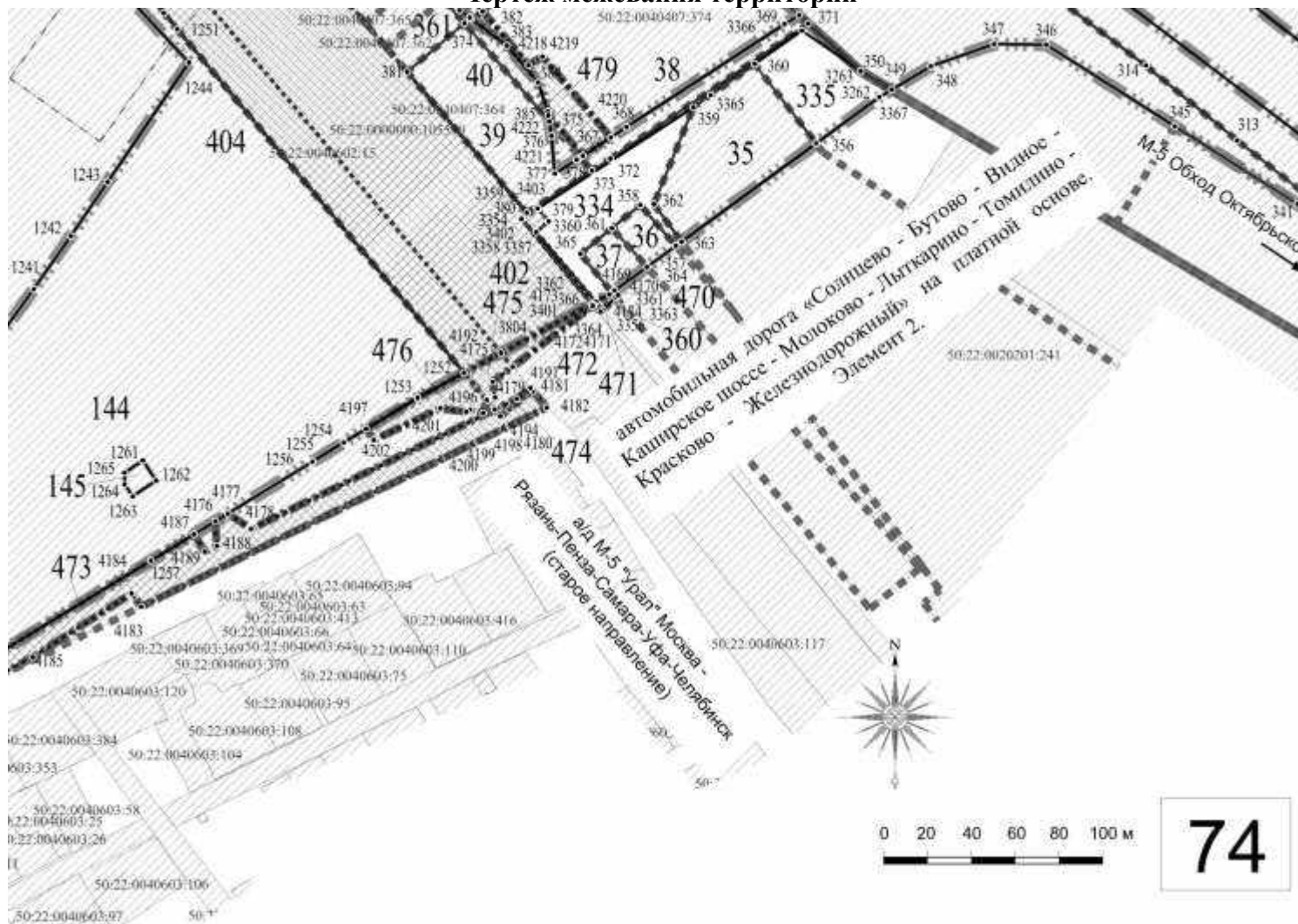






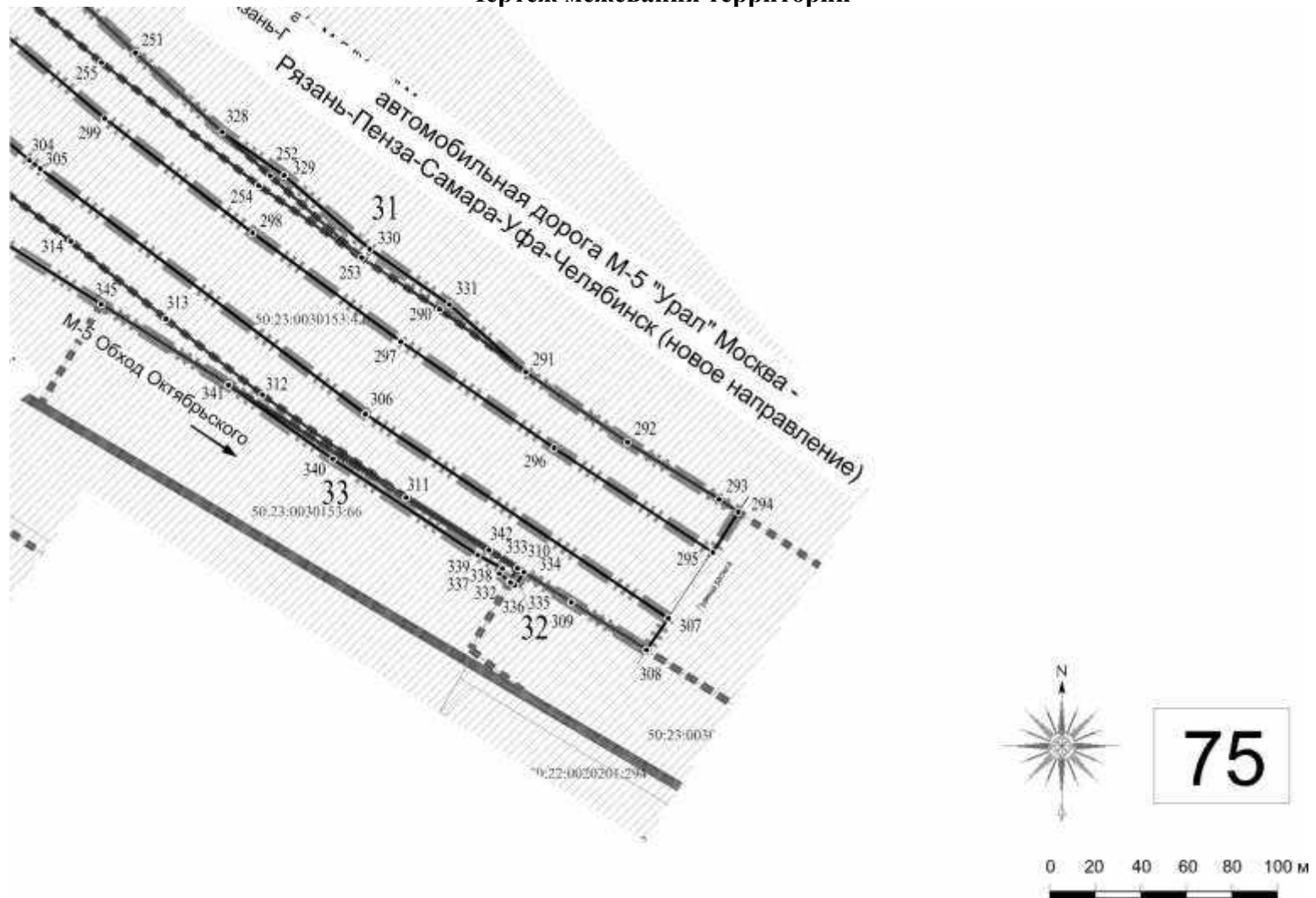
Документация по планировке территории для создания и эксплуатации сети автомобильных дорог общего пользования регионального значения Московской области «Солнцево – Бутово – Видное – Каширское шоссе – Молоково – Лыткарино – Томилино – Красково – Железнодорожный» на платной основе. Элемент 2.

Чертеж межевания территории



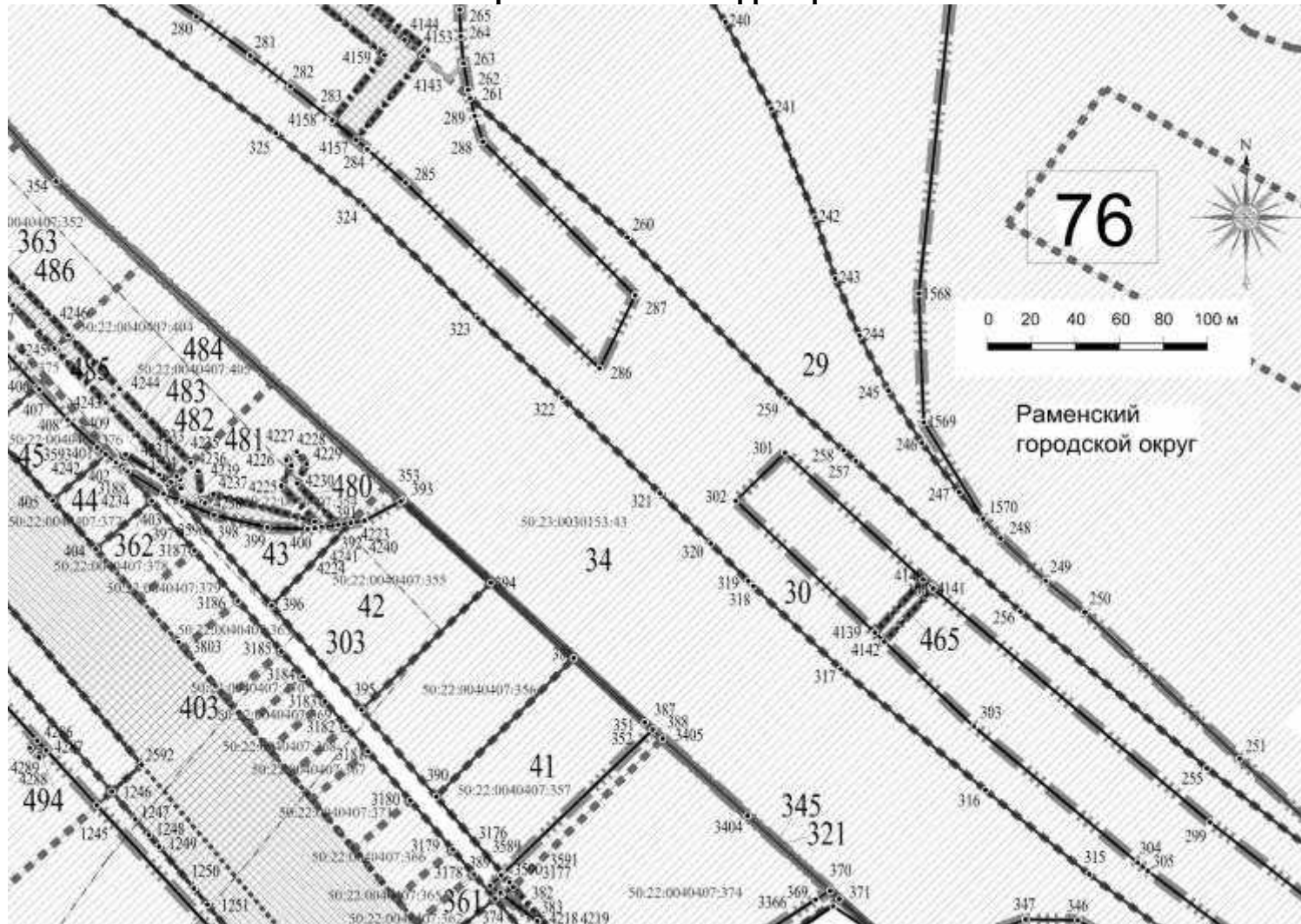
Документация по планировке территории для создания и эксплуатации сети автомобильных дорог общего пользования регионального значения Московской области «Солнцево – Бутово – Видное – Каширское шоссе – Молоково – Лыткарино – Томилино – Красково – Железнодорожный» на платной основе. Элемент 2.

Чертеж межевания территории



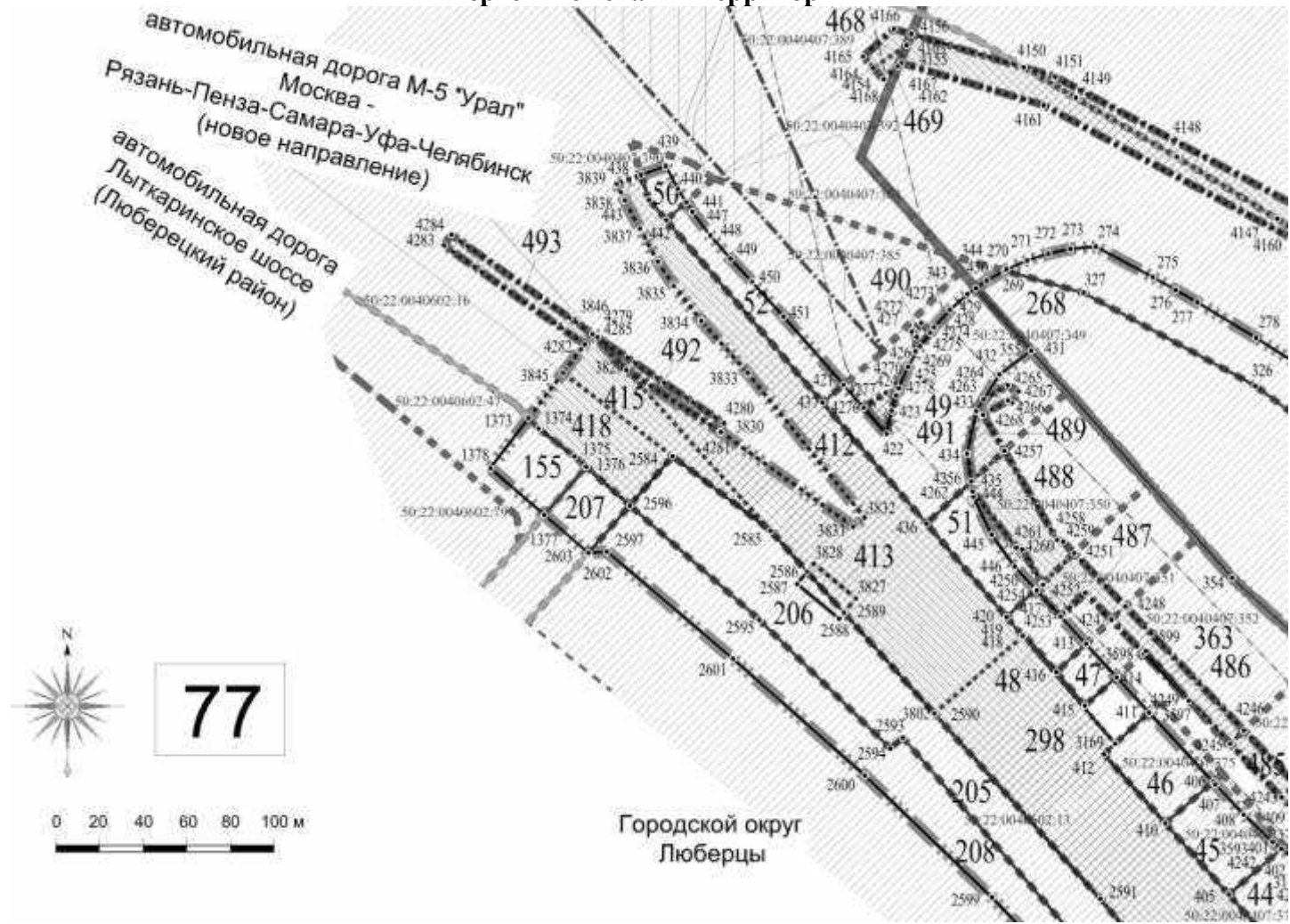
Документация по планировке территории для создания и эксплуатации сети автомобильных дорог общего пользования регионального значения Московской области «Солнцево – Бутово – Видное – Каширское шоссе – Молоково – Лыткарино – Томилино – Красково – Железнодорожный» на платной основе. Элемент 2.

Чертеж межевания территории



Документация по планировке территории для создания и эксплуатации сети автомобильных дорог общего пользования регионального значения Московской области «Солнцево – Бутово – Видное – Каширское шоссе – Молоково – Лыткарино – Томилино – Красково – Железнодорожный» на платной основе. Элемент 2.

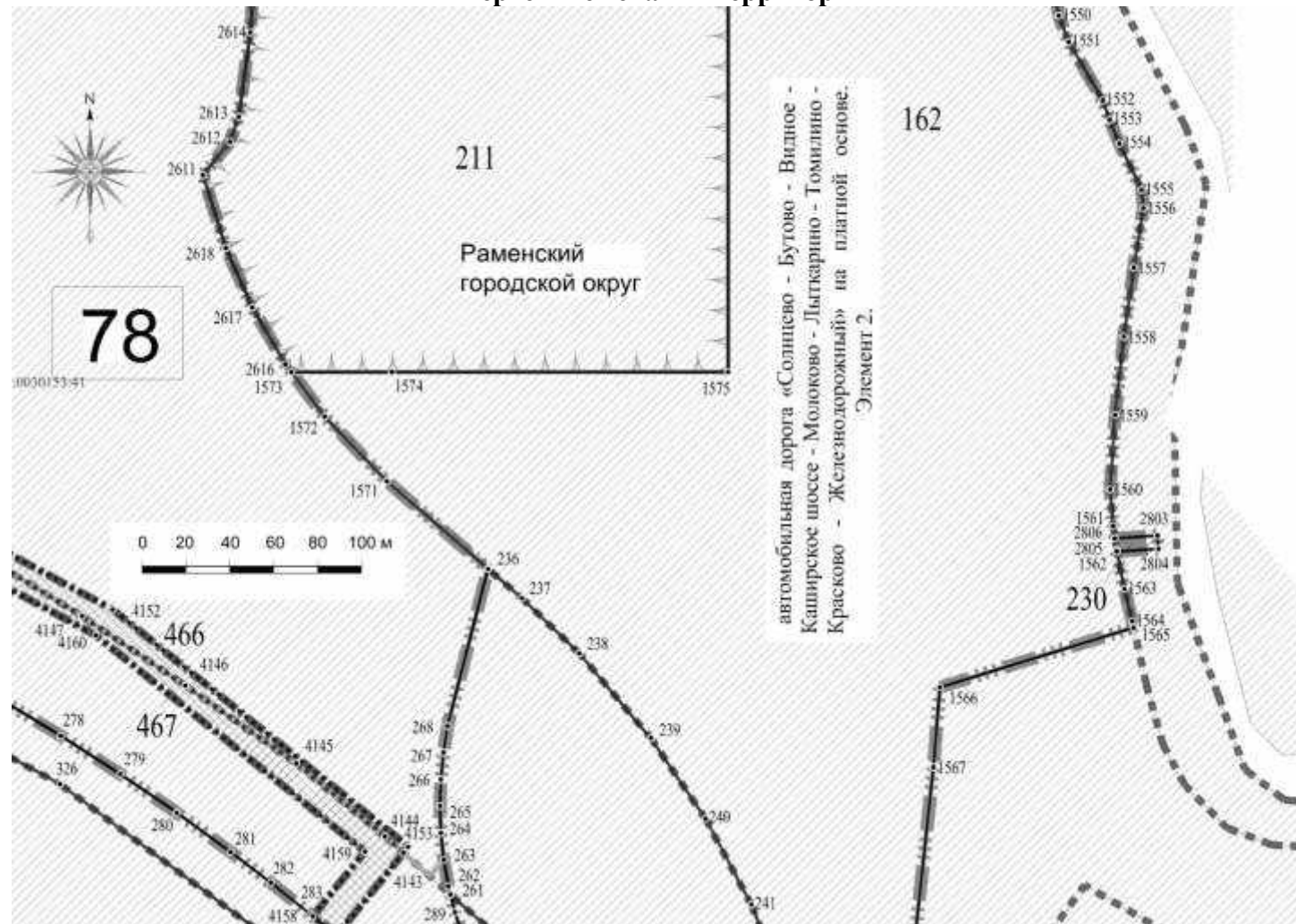
Чертеж межевания территории





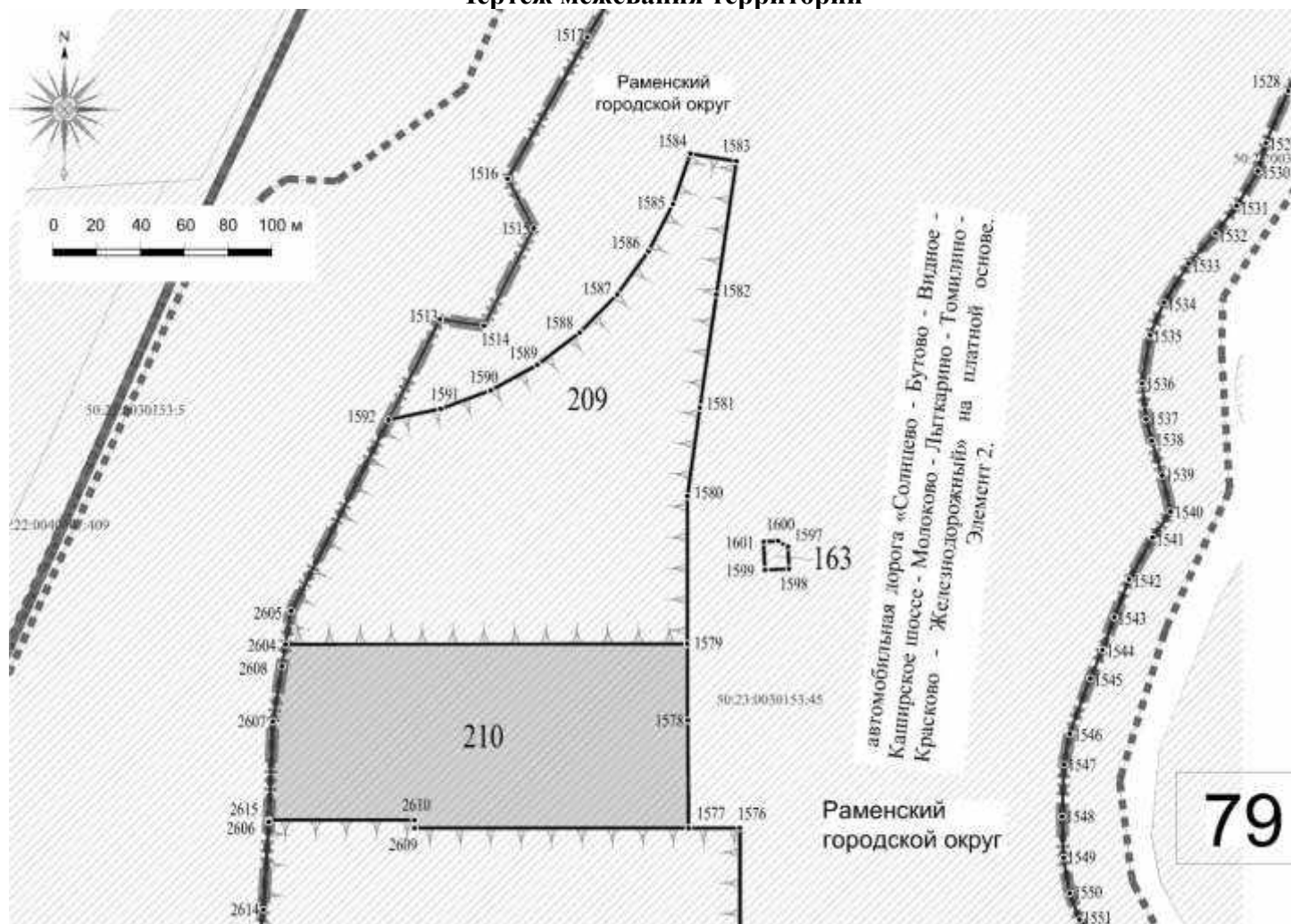
Документация по планировке территории для создания и эксплуатации сети автомобильных дорог общего пользования регионального значения Московской области «Солнцево – Бутово – Видное – Каширское шоссе – Молоково – Лыткарино – Томилино – Красково – Железнодорожный» на платной основе. Элемент 2.

Чертеж межевания территории



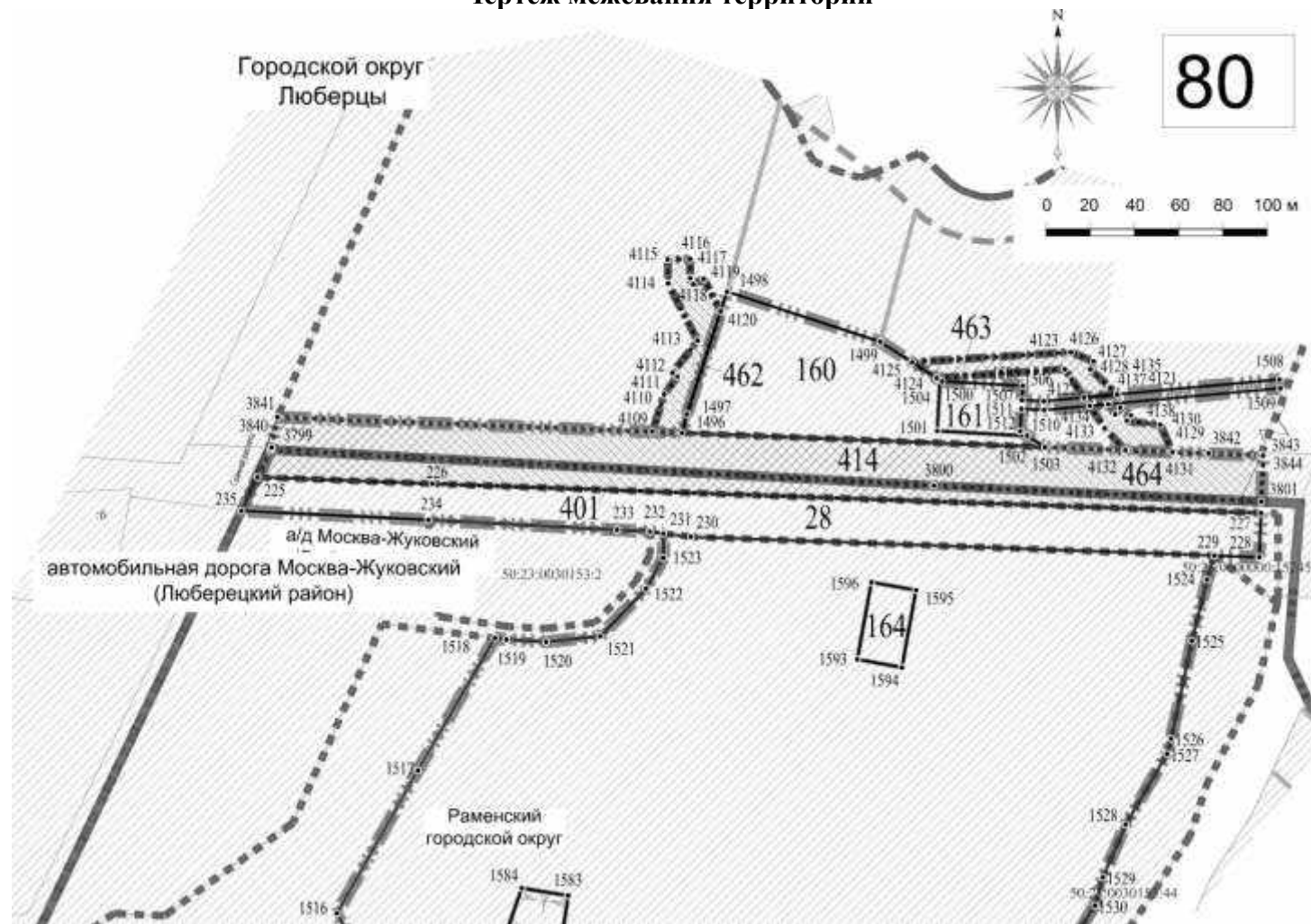
Документация по планировке территории для создания и эксплуатации сети автомобильных дорог общего пользования регионального значения Московской области «Солнцево – Бутово – Видное – Каширское шоссе – Молоково – Лыткарино – Томилино – Красково – Железнодорожный» на платной основе. Элемент 2.

Чертеж межевания территории



Документация по планировке территории для создания и эксплуатации сети автомобильных дорог общего пользования регионального значения Московской области «Солнцево – Бутово – Видное – Каширское шоссе – Молоково – Лыткарино – Томилино – Красково – Железнодорожный» на платной основе. Элемент 2.

Чертеж межевания территории

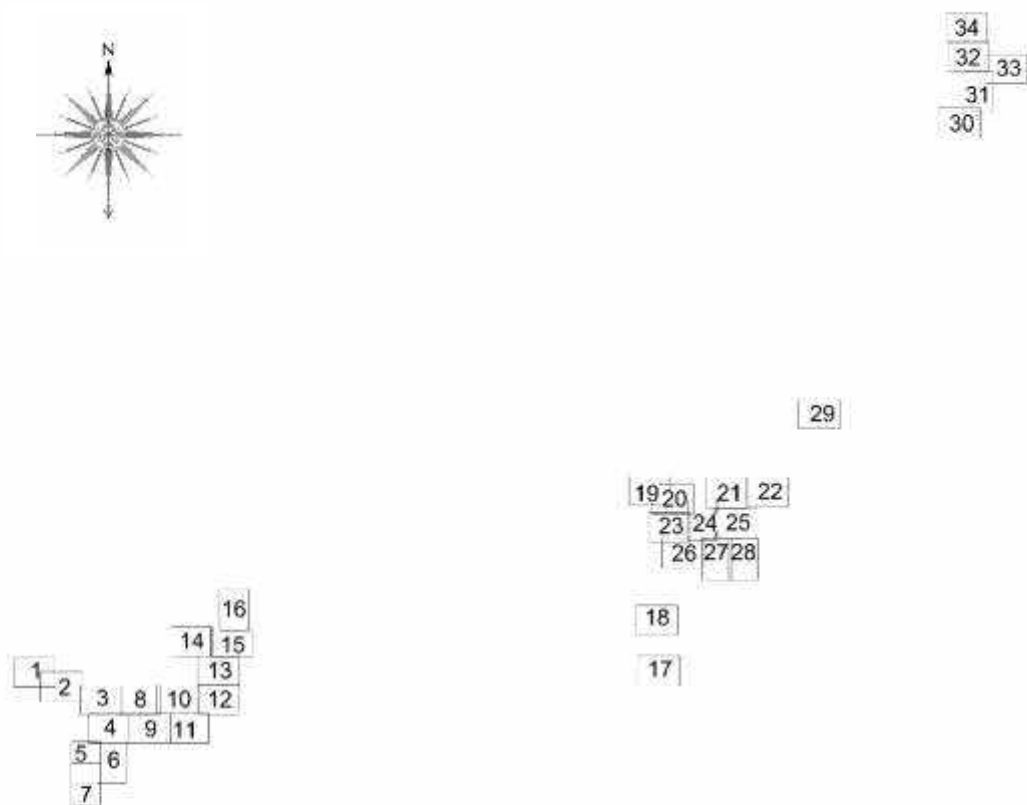




Документация по планировке территории для создания и эксплуатации сети автомобильных дорог общего пользования регионального значения Московской области «Солнцево – Бутово – Видное – Каширское шоссе – Молоково – Лыткарино – Томилино – Красково – Железнодорожный» на платной основе. Элемент 2.

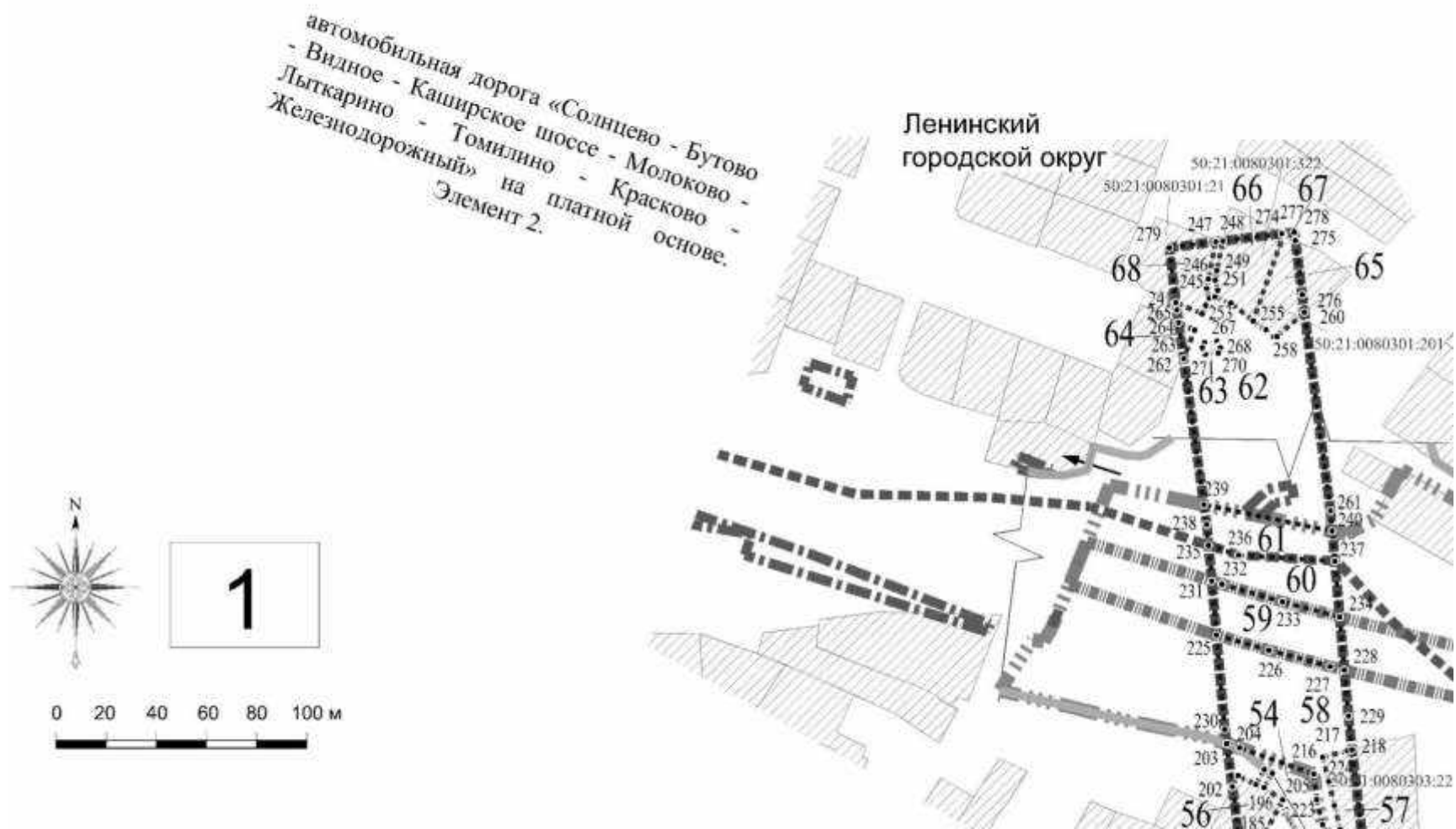
Чертеж межевания территории в границах зон планируемого размещения линейных объектов, подлежащих реконструкции в связи с изменением их местоположения – линий электропередачи ПАО «ФСК ЕЭС», линий электропередачи ПАО «Россети Московский регион», трубопровода ООО «Газпром Трансгаз Москва»

Схема расположения листов



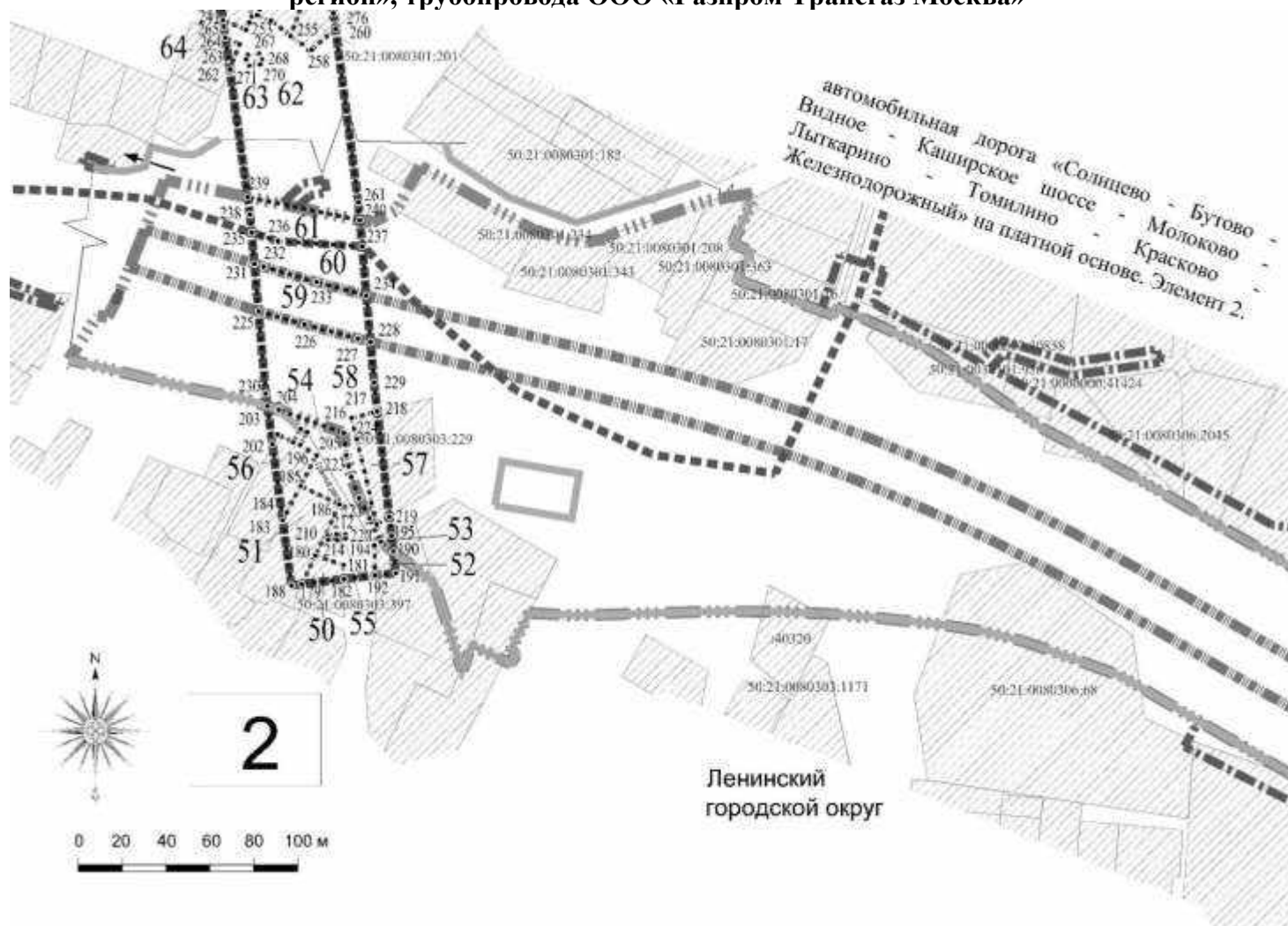
Документация по планировке территории для создания и эксплуатации сети автомобильных дорог общего пользования регионального значения Московской области «Солнцево – Бутово – Видное – Каширское шоссе – Молоково – Лыткарино – Томилино – Красково – Железнодорожный» на платной основе. Элемент 2.

Чертеж межевания территории в границах зон планируемого размещения линейных объектов, подлежащих реконструкции в связи с изменением их местоположения – линий электропередачи ПАО «ФСК ЕЭС», линий электропередачи ПАО «Россети Московский регион», трубопровода ООО «Газпром Трансгаз Москва»



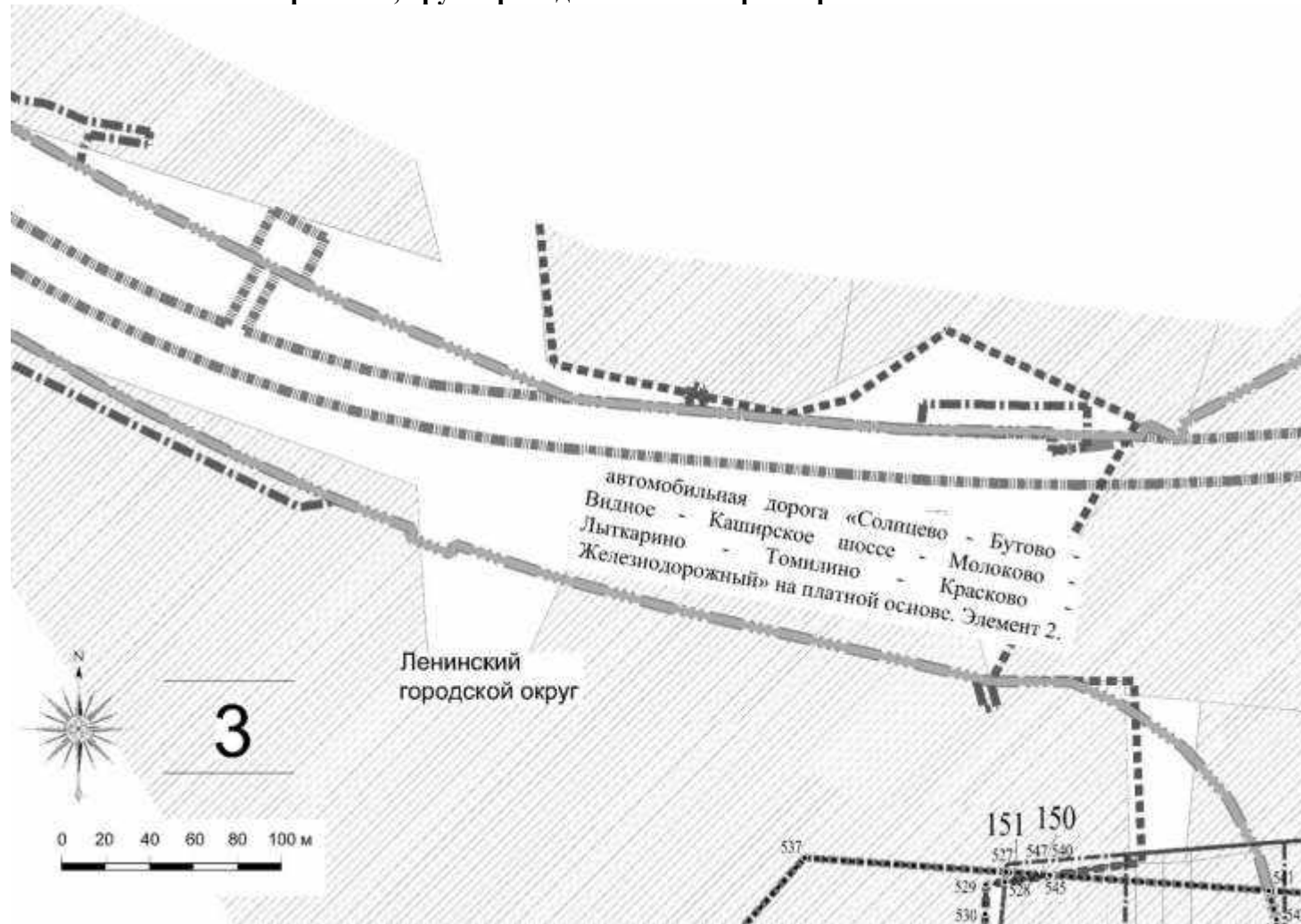
Документация по планировке территории для создания и эксплуатации сети автомобильных дорог общего пользования регионального значения Московской области «Солнцево – Бутово – Видное – Каширское шоссе – Молоково – Лыткарино – Томилино – Красково – Железнодорожный» на платной основе. Элемент 2.

Чертеж межевания территории в границах зон планируемого размещения линейных объектов, подлежащих реконструкции в связи с изменением их местоположения – линий электропередачи ПАО «ФСК ЕЭС», линий электропередачи ПАО «Россети Московский регион», трубопровода ООО «Газпром Трансгаз Москва»



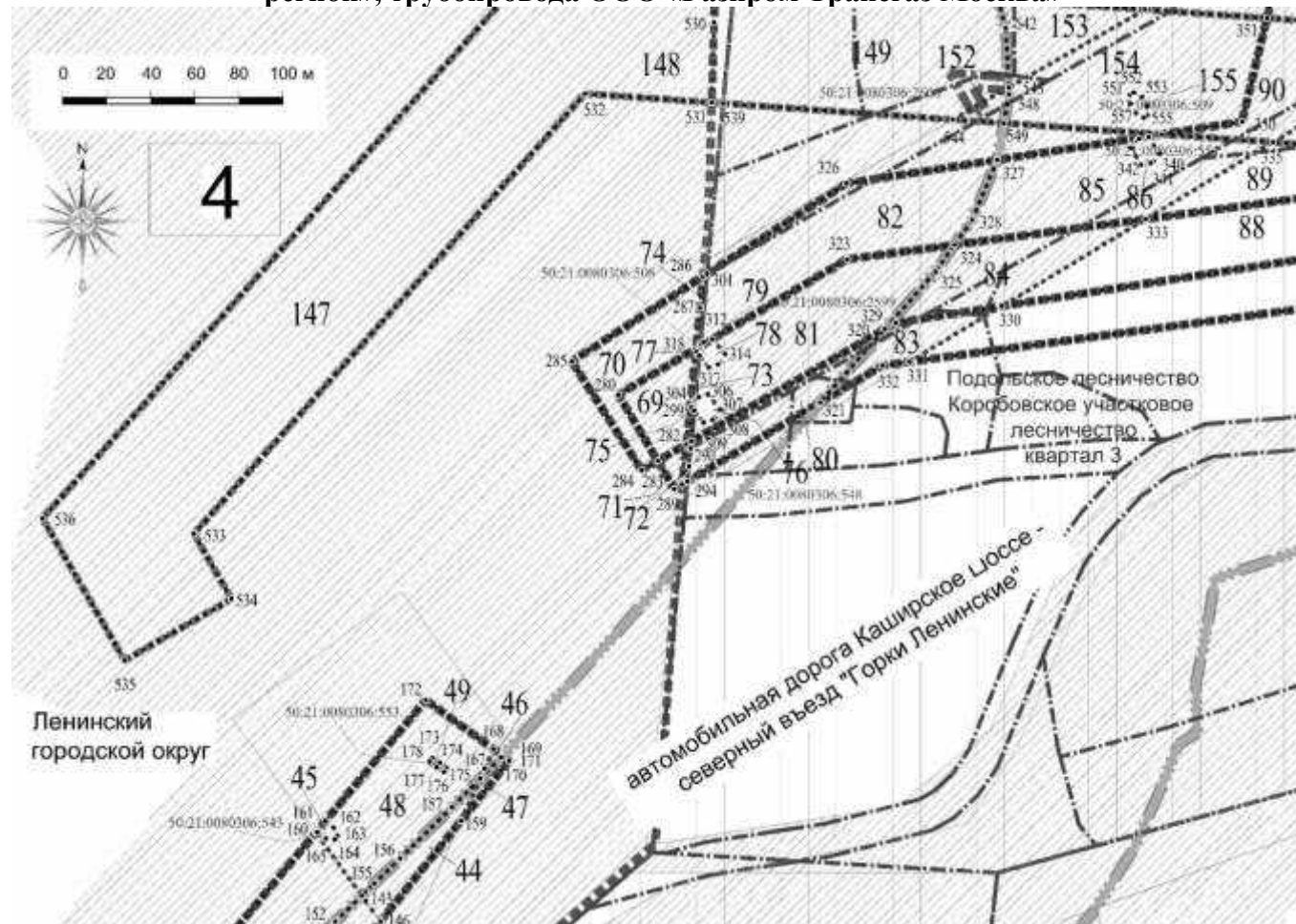
Документация по планировке территории для создания и эксплуатации сети автомобильных дорог общего пользования регионального значения Московской области «Солнцево – Бутово – Видное – Каширское шоссе – Молоково – Лыткарино – Томилино – Красково – Железнодорожный» на платной основе. Элемент 2.

Чертеж межевания территории в границах зон планируемого размещения линейных объектов, подлежащих реконструкции в связи с изменением их местоположения – линий электропередачи ПАО «ФСК ЕЭС», линий электропередачи ПАО «Россети Московский регион», трубопровода ООО «Газпром Трансгаз Москва»



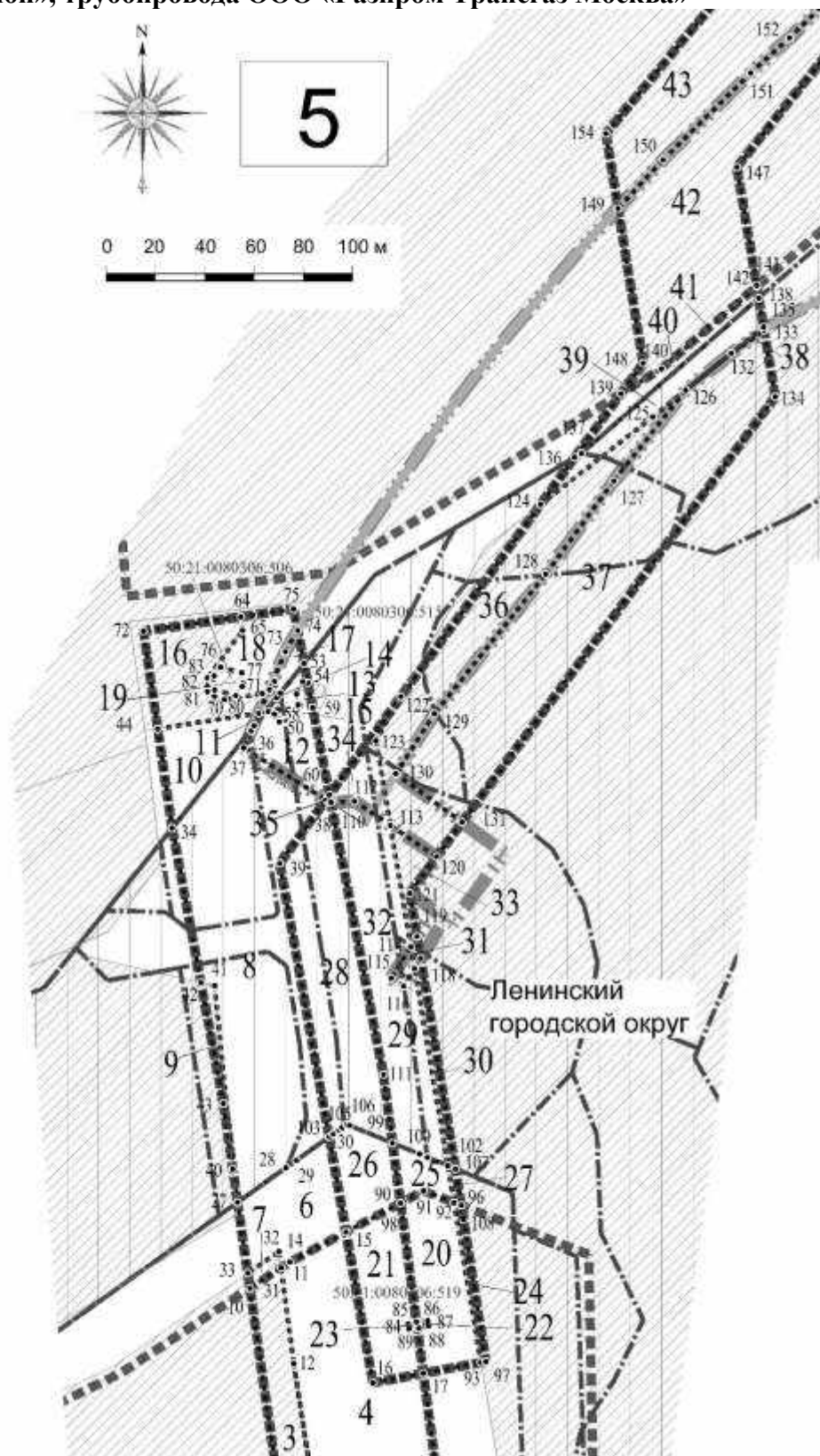
Документация по планировке территории для создания и эксплуатации сети автомобильных дорог общего пользования регионального значения Московской области «Солнцево – Бутово – Видное – Каширское шоссе – Молоково – Лыткарино – Томилино – Красково – Железнодорожный» на платной основе. Элемент 2.

Чертеж межевания территории в границах зон планируемого размещения линейных объектов, подлежащих реконструкции в связи с изменением их местоположения – линий электропередачи ПАО «ФСК ЕЭС», линий электропередачи ПАО «Россети Московский регион», трубопровода ООО «Газпром Трансгаз Москва»



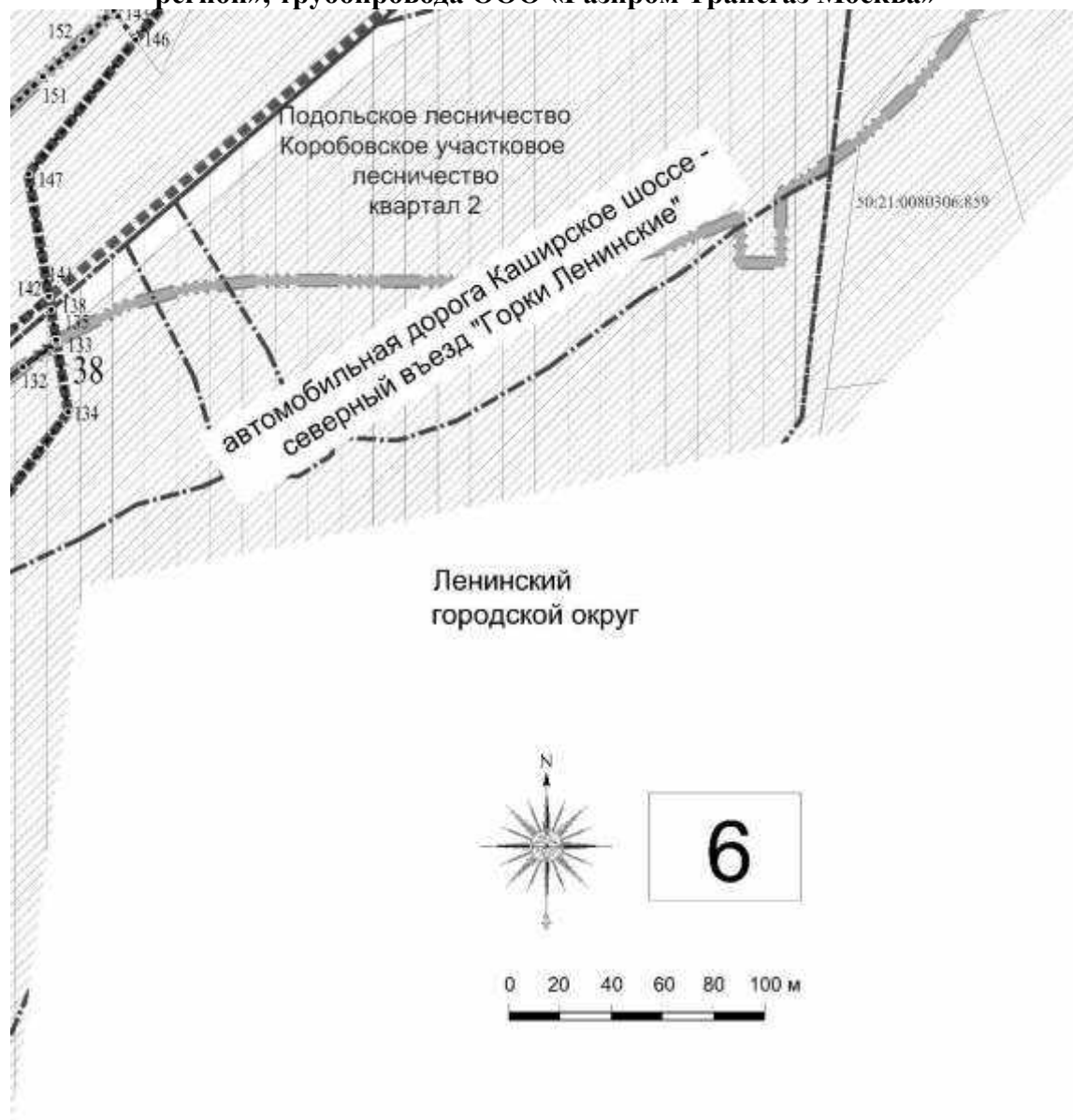
Документация по планировке территории для создания и эксплуатации сети автомобильных дорог общего пользования регионального значения Московской области «Солнцево – Бутово – Видное – Каширское шоссе – Молоково – Лыткарино – Томилино – Красково – Железнодорожный» на платной основе. Элемент 2.

Чертеж межевания территории в границах зон планируемого размещения линейных объектов, подлежащих реконструкции в связи с изменением их местоположения – линий электропередачи ПАО «ФСК ЕЭС», линий электропередачи ПАО «Россети Московский регион», трубопровода ООО «Газпром Трансгаз Москва»



Документация по планировке территории для создания и эксплуатации сети автомобильных дорог общего пользования регионального значения Московской области «Солнцево – Бутово – Видное – Каширское шоссе – Молоково – Лыткарино – Томилино – Красково – Железнодорожный» на платной основе. Элемент 2.

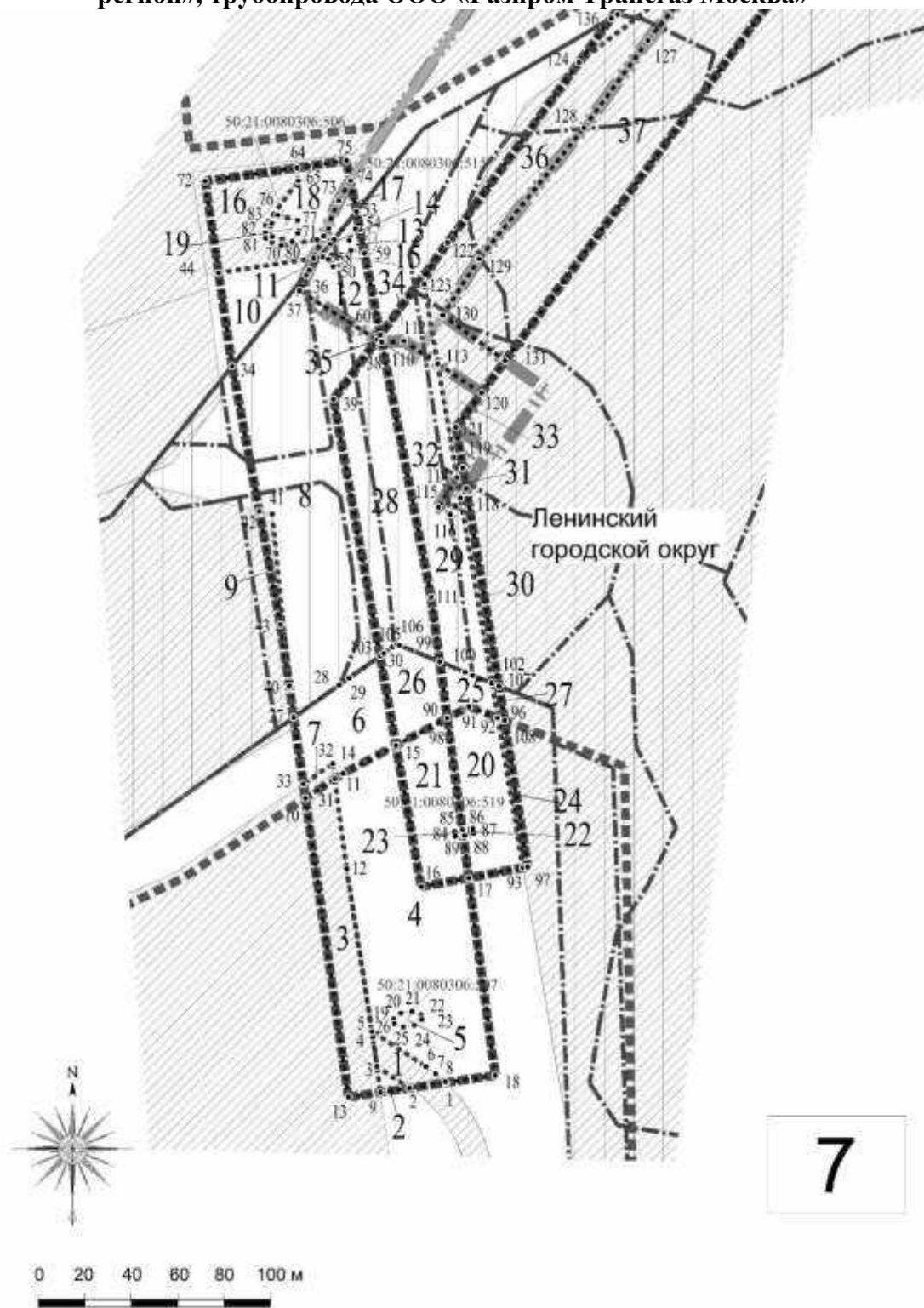
Чертеж межевания территории в границах зон планируемого размещения линейных объектов, подлежащих реконструкции в связи с изменением их местоположения – линий электропередачи ПАО «ФСК ЕЭС», линий электропередачи ПАО «Россети Московский регион», трубопровода ООО «Газпром Трансгаз Москва»





Документация по планировке территории для создания и эксплуатации сети автомобильных дорог общего пользования регионального значения Московской области «Солнцево – Бутово – Видное – Каширское шоссе – Молоково – Лыткарино – Томилино – Красково – Железнодорожный» на платной основе. Элемент 2.

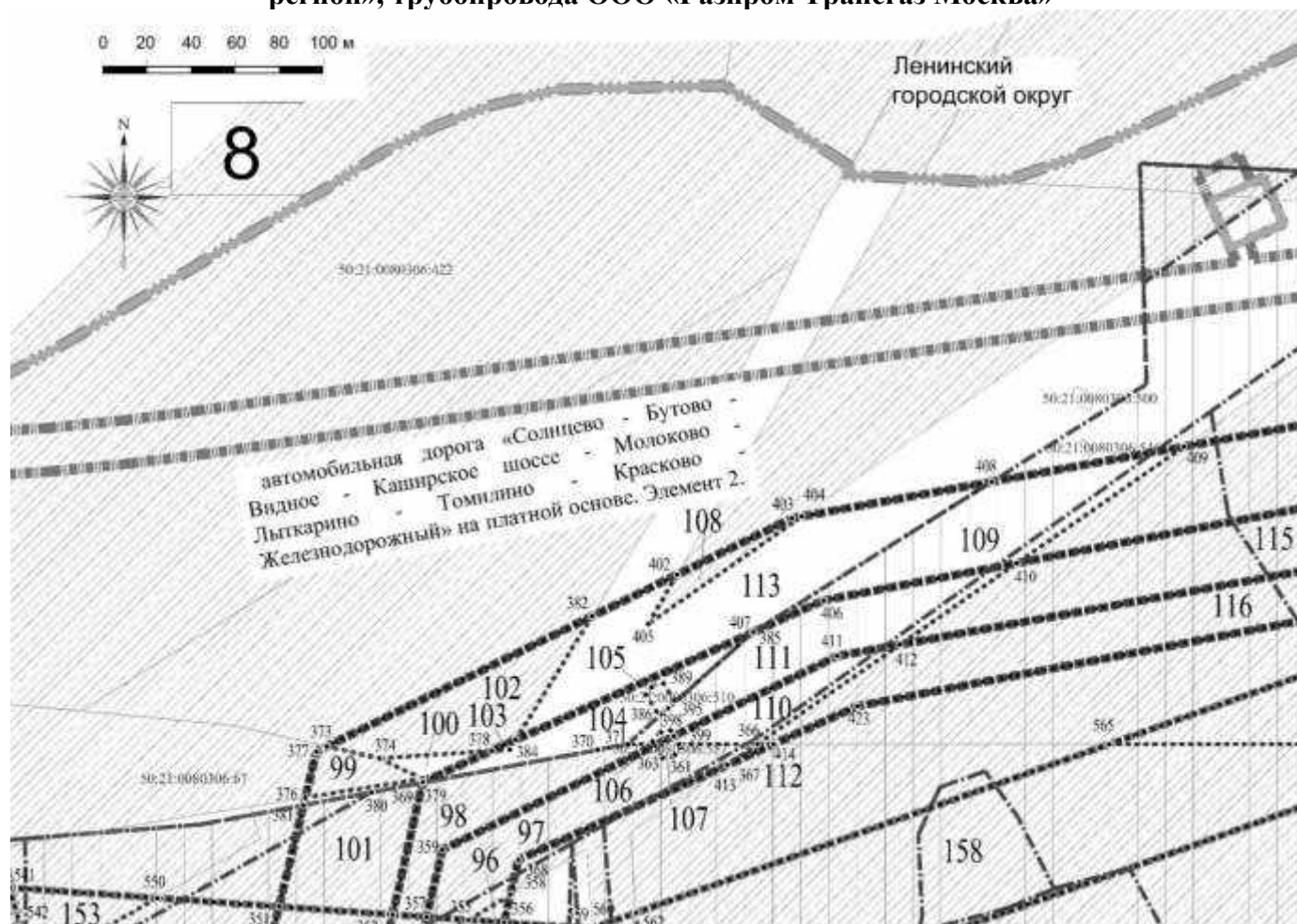
Чертеж межевания территории в границах зон планируемого размещения линейных объектов, подлежащих реконструкции в связи с изменением их местоположения – линий электропередачи ПАО «ФСК ЕЭС», линий электропередачи ПАО «Россети Московский регион», трубопровода ООО «Газпром Трансгаз Москва»





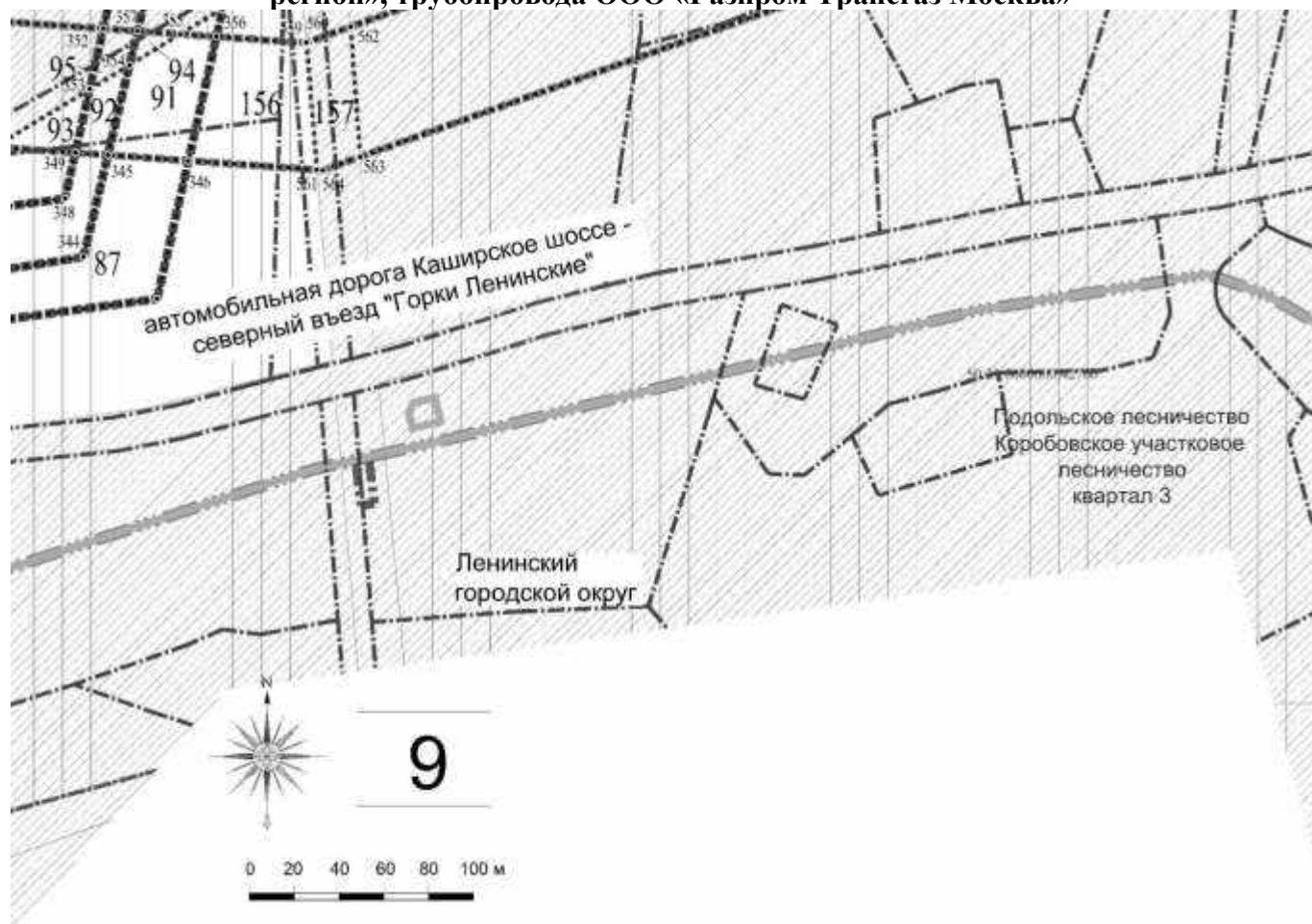
Документация по планировке территории для создания и эксплуатации сети автомобильных дорог общего пользования регионального значения Московской области «Солнцево – Бутово – Видное – Каширское шоссе – Молоково – Лыткарино – Томилино – Красково – Железнодорожный» на платной основе. Элемент 2.

Чертеж межевания территории в границах зон планируемого размещения линейных объектов, подлежащих реконструкции в связи с изменением их местоположения – линий электропередачи ПАО «ФСК ЕЭС», линий электропередачи ПАО «Россети Московский регион», трубопровода ООО «Газпром Трансгаз Москва»



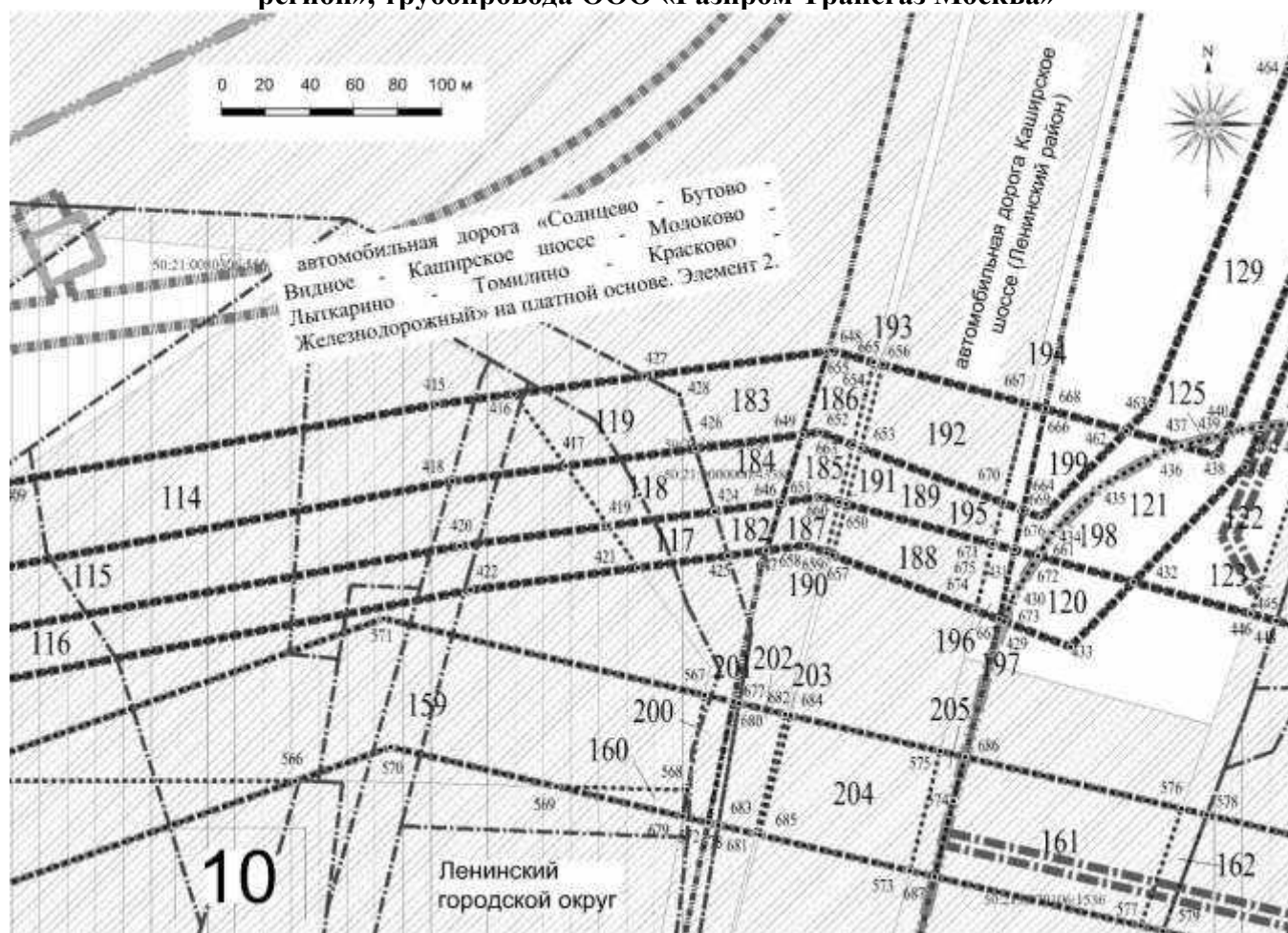
Документация по планировке территории для создания и эксплуатации сети автомобильных дорог общего пользования регионального значения Московской области «Солнцево – Бутово – Видное – Каширское шоссе – Молоково – Лыткарино – Томилино – Красково – Железнодорожный» на платной основе. Элемент 2.

Чертеж межевания территории в границах зон планируемого размещения линейных объектов, подлежащих реконструкции в связи с изменением их местоположения – линий электропередачи ПАО «ФСК ЕЭС», линий электропередачи ПАО «Россети Московский регион», трубопровода ООО «Газпром Трансгаз Москва»



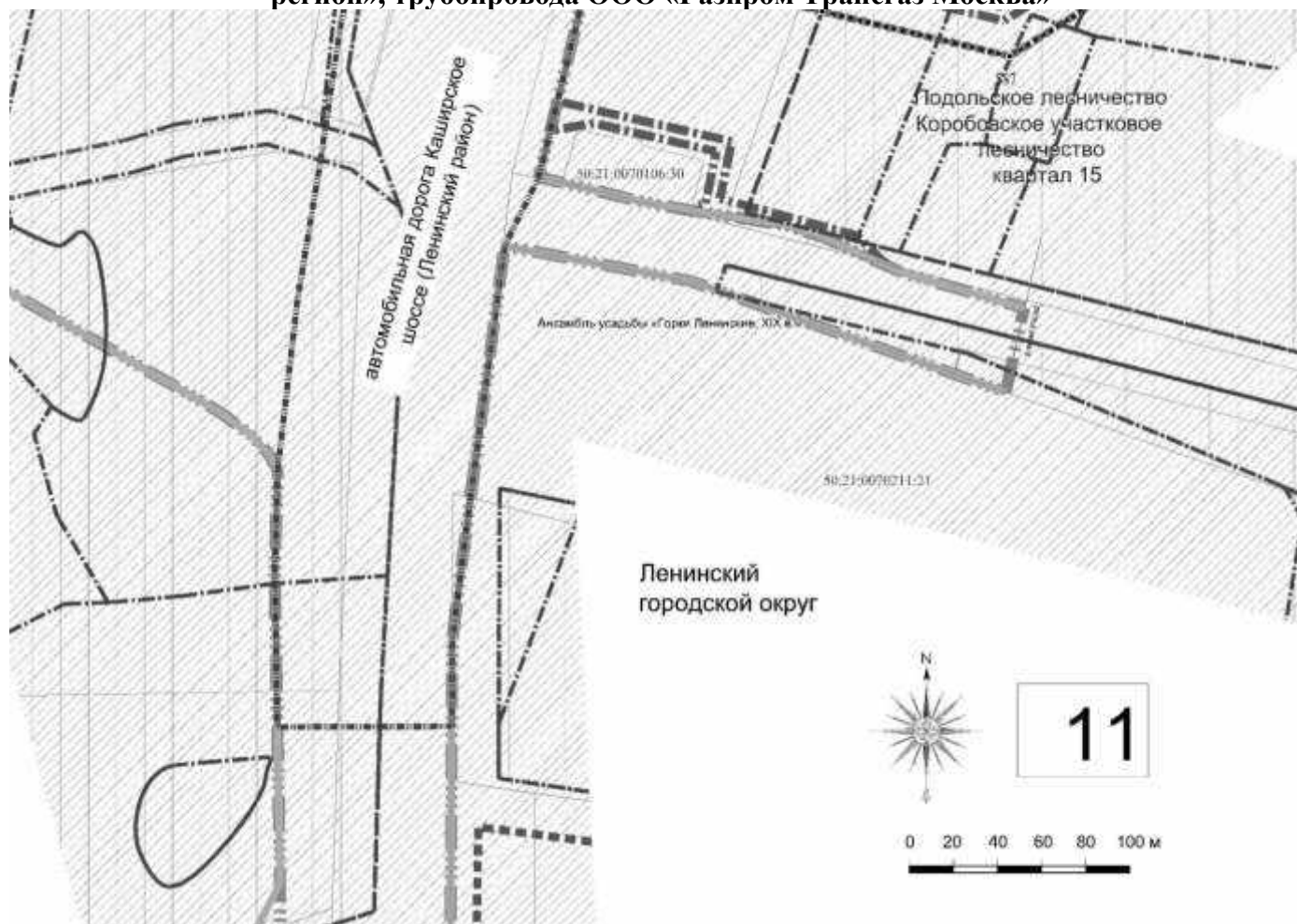
Документация по планировке территории для создания и эксплуатации сети автомобильных дорог общего пользования регионального значения Московской области «Солнцево – Бутово – Видное – Каширское шоссе – Молоково – Лыткарино – Томилино – Красково – Железнодорожный» на платной основе. Элемент 2.

Чертеж межевания территории в границах зон планируемого размещения линейных объектов, подлежащих реконструкции в связи с изменением их местоположения – линий электропередачи ПАО «ФСК ЕЭС», линий электропередачи ПАО «Россети Московский регион», трубопровода ООО «Газпром Трансгаз Москва»



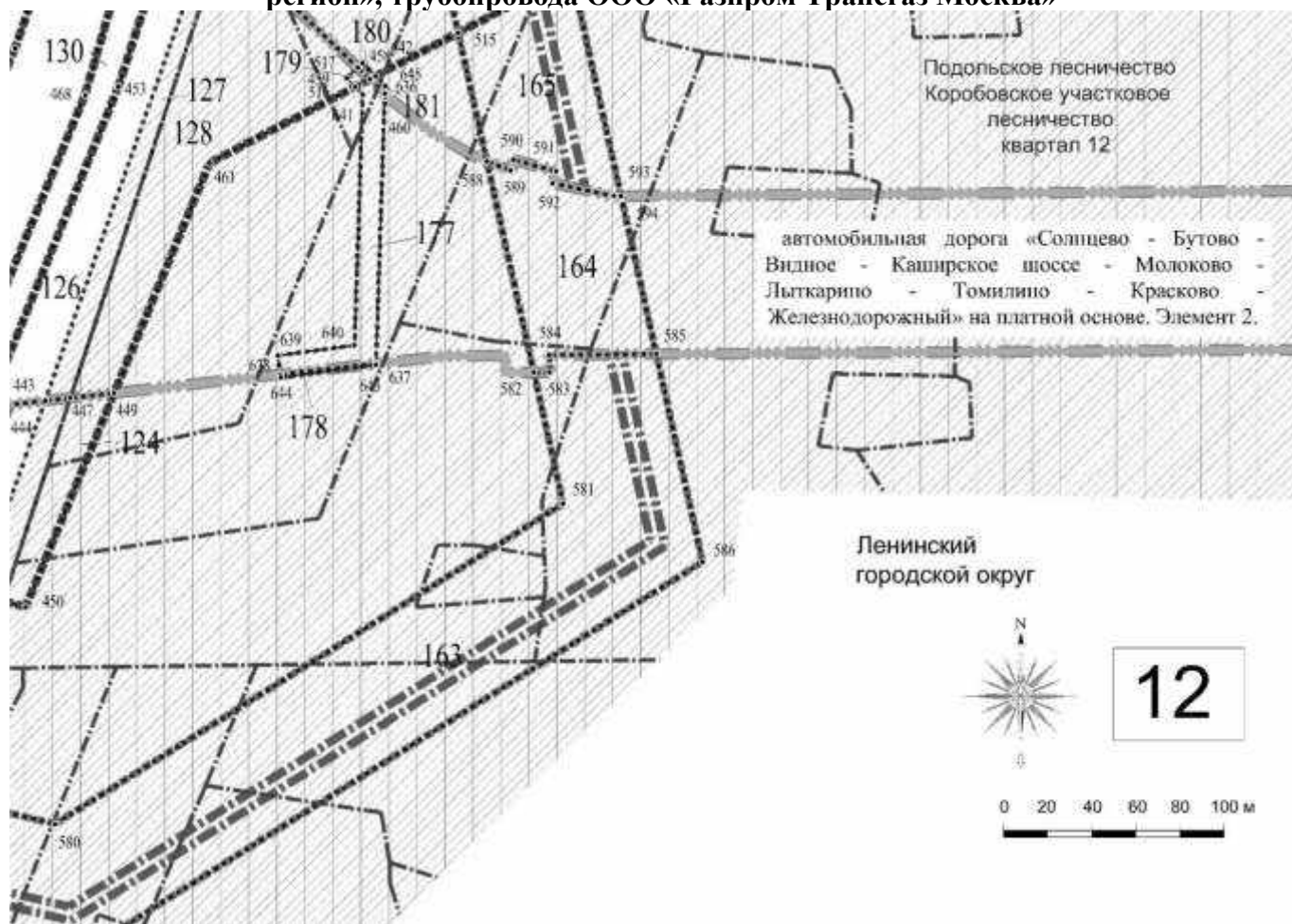
Документация по планировке территории для создания и эксплуатации сети автомобильных дорог общего пользования регионального значения Московской области «Солнцево – Бутово – Видное – Каширское шоссе – Молоково – Лыткарино – Томилино – Красково – Железнодорожный» на платной основе. Элемент 2.

Чертеж межевания территории в границах зон планируемого размещения линейных объектов, подлежащих реконструкции в связи с изменением их местоположения – линий электропередачи ПАО «ФСК ЕЭС», линий электропередачи ПАО «Россети Московский регион», трубопровода ООО «Газпром Трансгаз Москва»



Документация по планировке территории для создания и эксплуатации сети автомобильных дорог общего пользования регионального значения Московской области «Солнцево – Бутово – Видное – Каширское шоссе – Молоково – Лыткарино – Томилино – Красково – Железнодорожный» на платной основе. Элемент 2.

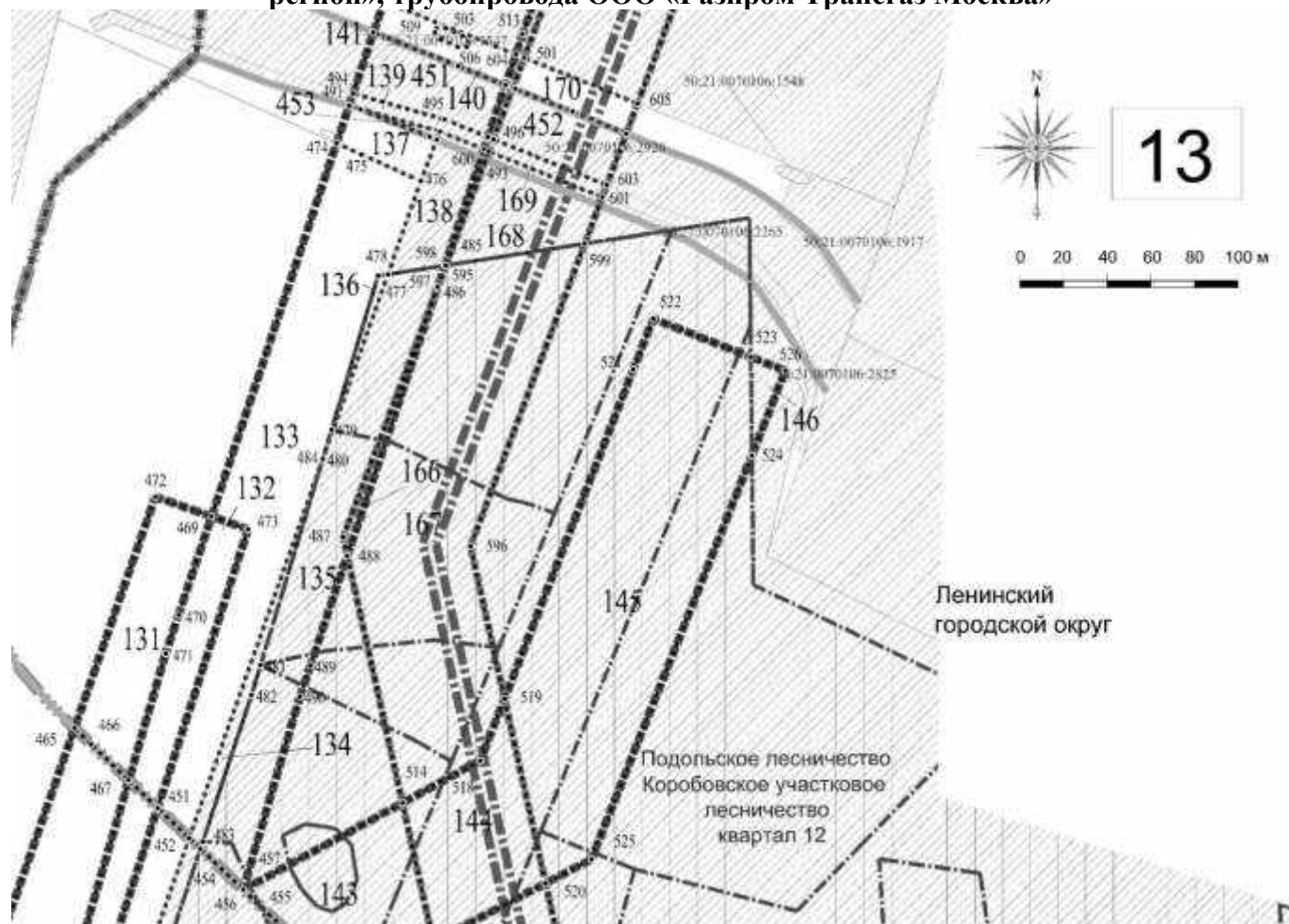
Чертеж межевания территории в границах зон планируемого размещения линейных объектов, подлежащих реконструкции в связи с изменением их местоположения – линий электропередачи ПАО «ФСК ЕЭС», линий электропередачи ПАО «Россети Московский регион», трубопровода ООО «Газпром Трансгаз Москва»





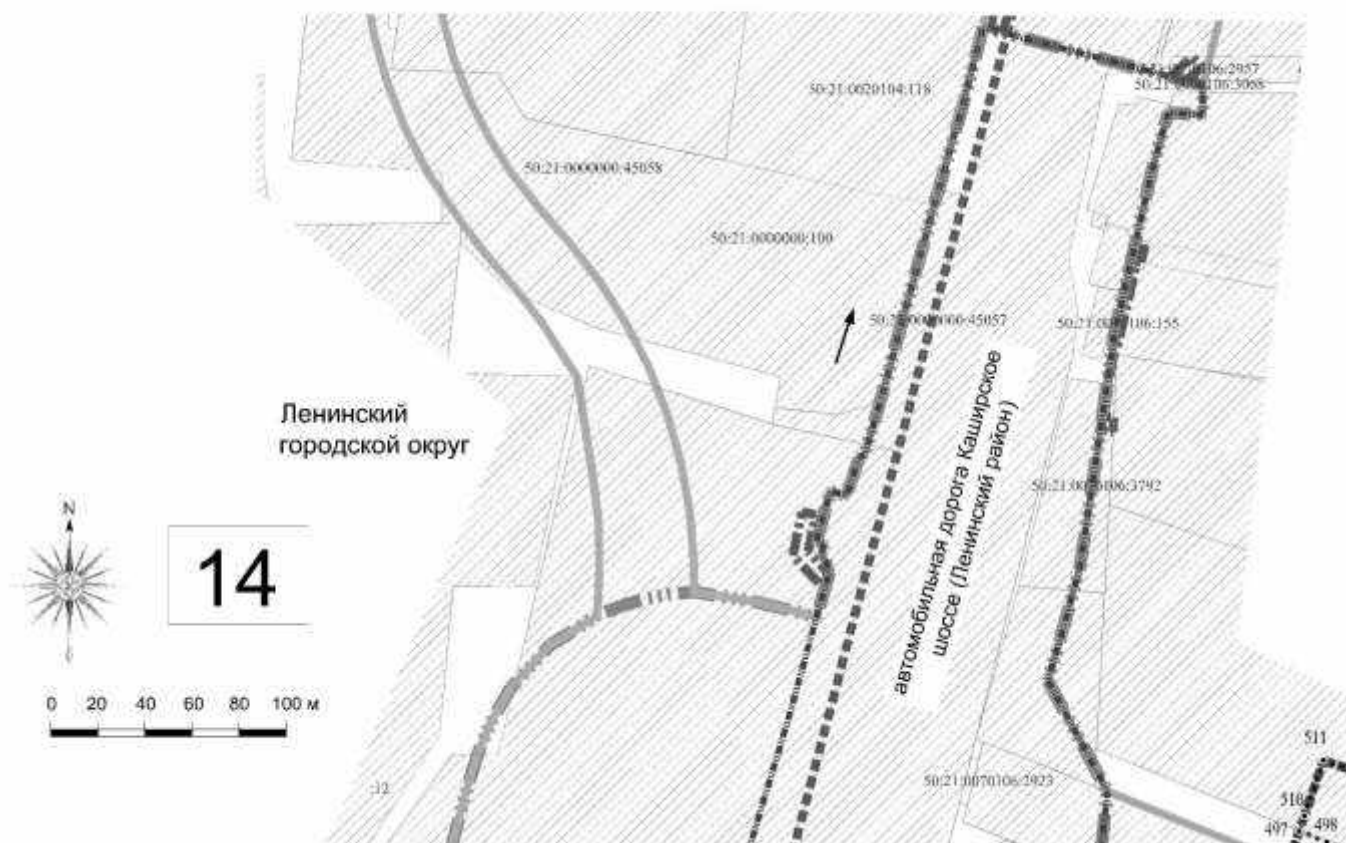
Документация по планировке территории для создания и эксплуатации сети автомобильных дорог общего пользования регионального значения Московской области «Солнцево – Бутово – Видное – Каширское шоссе – Молоково – Лыткарино – Томилино – Красково – Железнодорожный» на платной основе. Элемент 2.

Чертеж межевания территории в границах зон планируемого размещения линейных объектов, подлежащих реконструкции в связи с изменением их местоположения – линий электропередачи ПАО «ФСК ЕЭС», линий электропередачи ПАО «Россети Московский регион», трубопровода ООО «Газпром Трансгаз Москва»



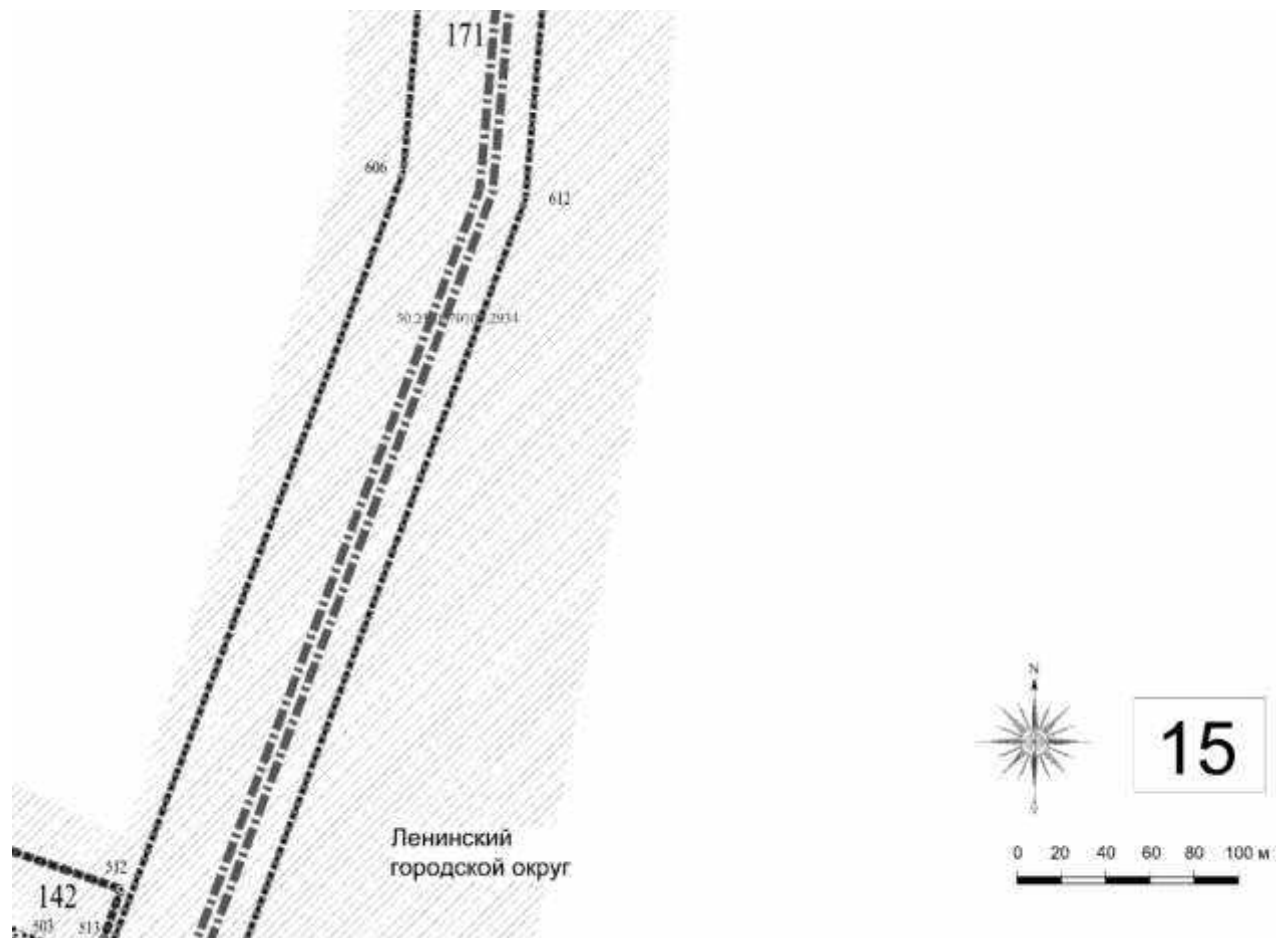
Документация по планировке территории для создания и эксплуатации сети автомобильных дорог общего пользования регионального значения Московской области «Солнцево – Бутово – Видное – Каширское шоссе – Молоково – Лыткарино – Томилино – Красково – Железнодорожный» на платной основе. Элемент 2.

Чертеж межевания территории в границах зон планируемого размещения линейных объектов, подлежащих реконструкции в связи с изменением их местоположения – линий электропередачи ПАО «ФСК ЕЭС», линий электропередачи ПАО «Россети Московский регион», трубопровода ООО «Газпром Трансгаз Москва»



Документация по планировке территории для создания и эксплуатации сети автомобильных дорог общего пользования регионального значения Московской области «Солнцево – Бутово – Видное – Каширское шоссе – Молоково – Лыткарино – Томилино – Красково – Железнодорожный» на платной основе. Элемент 2.

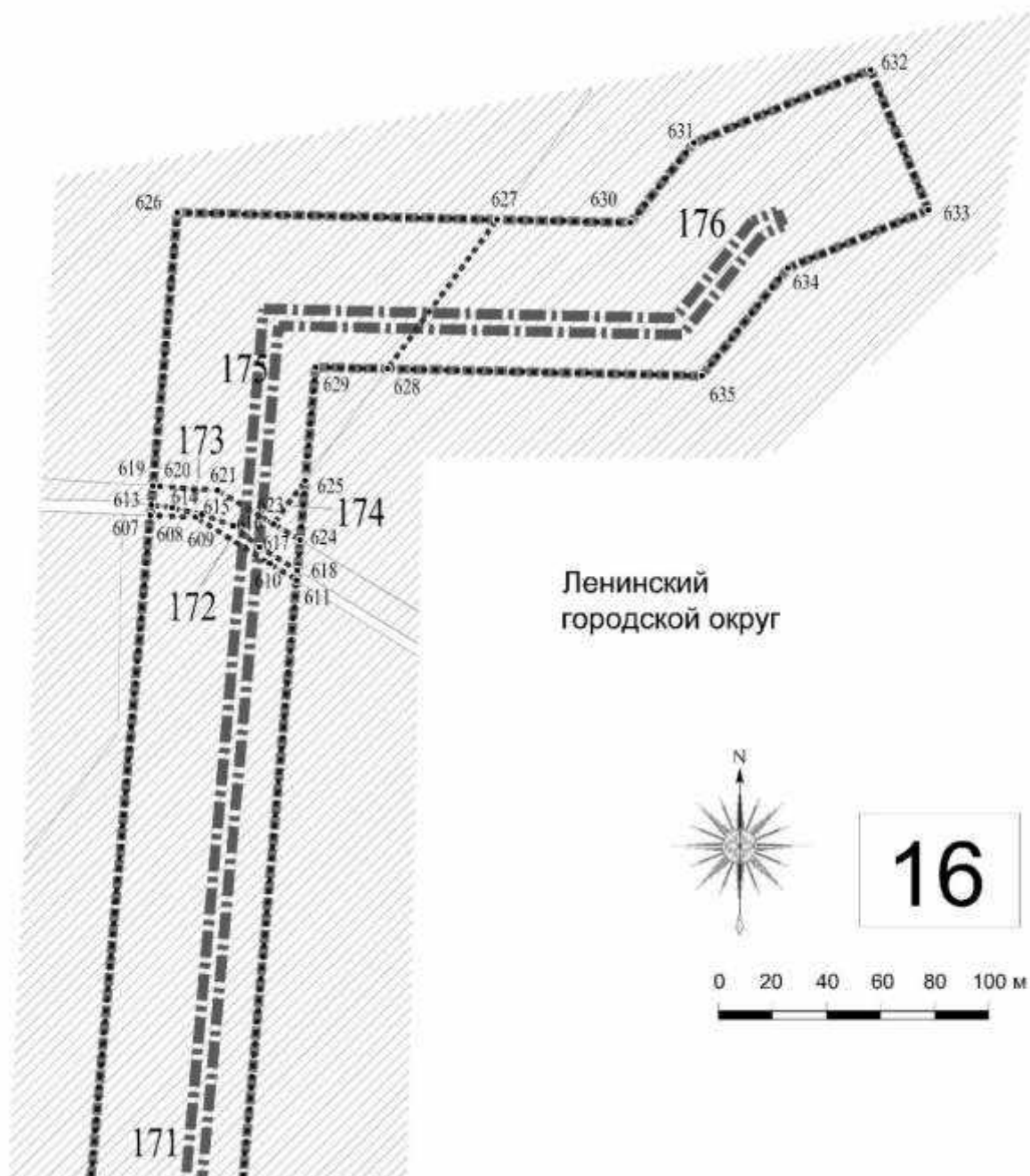
Чертеж межевания территории в границах зон планируемого размещения линейных объектов, подлежащих реконструкции в связи с изменением их местоположения – линий электропередачи ПАО «ФСК ЕЭС», линий электропередачи ПАО «Россети Московский регион», трубопровода ООО «Газпром Трансгаз Москва»





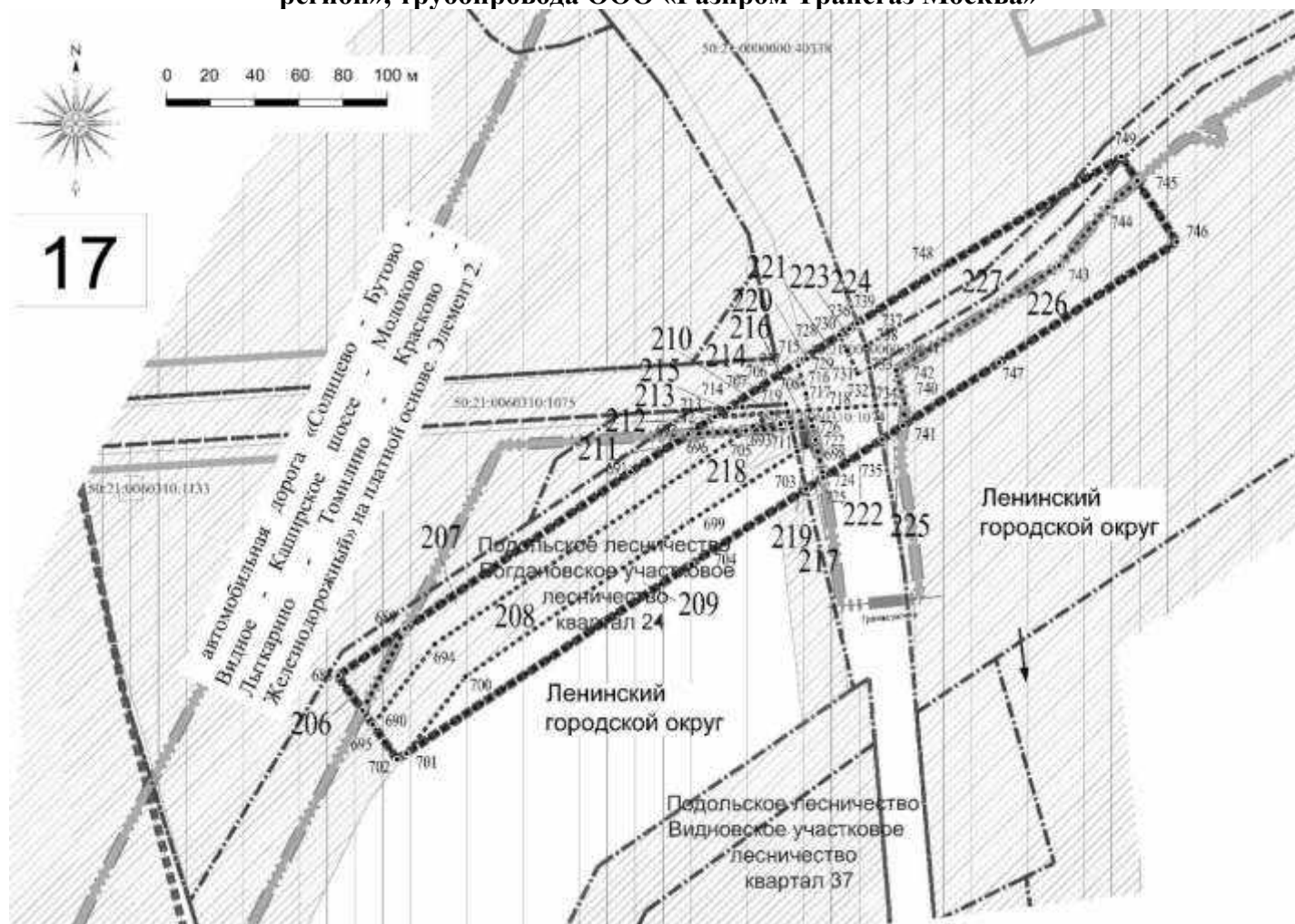
Документация по планировке территории для создания и эксплуатации сети автомобильных дорог общего пользования регионального значения Московской области «Солнцево – Бутово – Видное – Каширское шоссе – Молоково – Лыткарино – Томилино – Красково – Железнодорожный» на платной основе. Элемент 2.

Чертеж межевания территории в границах зон планируемого размещения линейных объектов, подлежащих реконструкции в связи с изменением их местоположения – линий электропередачи ПАО «ФСК ЕЭС», линий электропередачи ПАО «Россети Московский регион», трубопровода ООО «Газпром Трансгаз Москва»



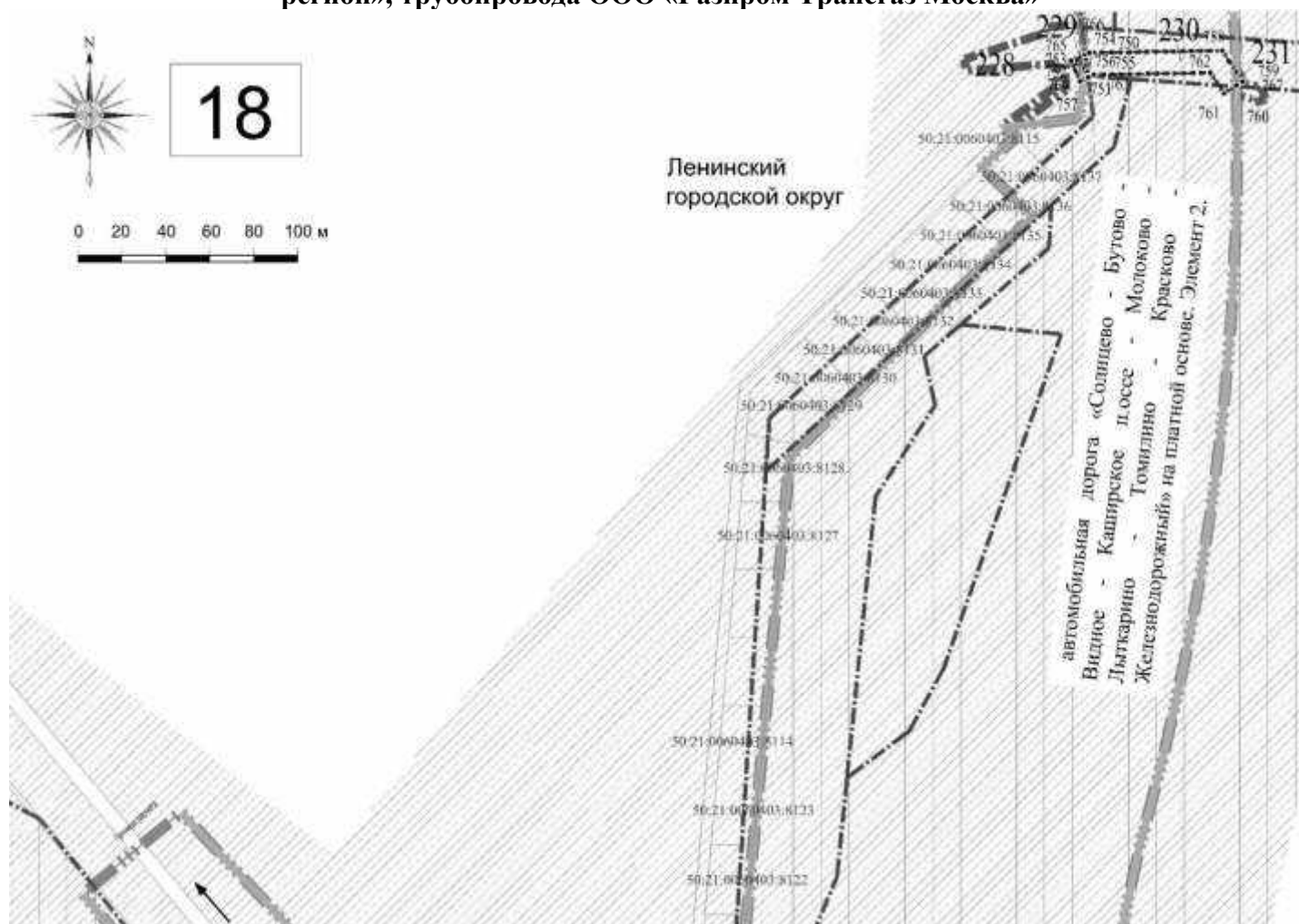
Документация по планировке территории для создания и эксплуатации сети автомобильных дорог общего пользования регионального значения Московской области «Солнцево – Бутово – Видное – Каширское шоссе – Молоково – Лыткарино – Томилино – Красково – Железнодорожный» на платной основе. Элемент 2.

Чертеж межевания территории в границах зон планируемого размещения линейных объектов, подлежащих реконструкции в связи с изменением их местоположения – линий электропередачи ПАО «ФСК ЕЭС», линий электропередачи ПАО «Россети Московский регион», трубопровода ООО «Газпром Трансгаз Москва»



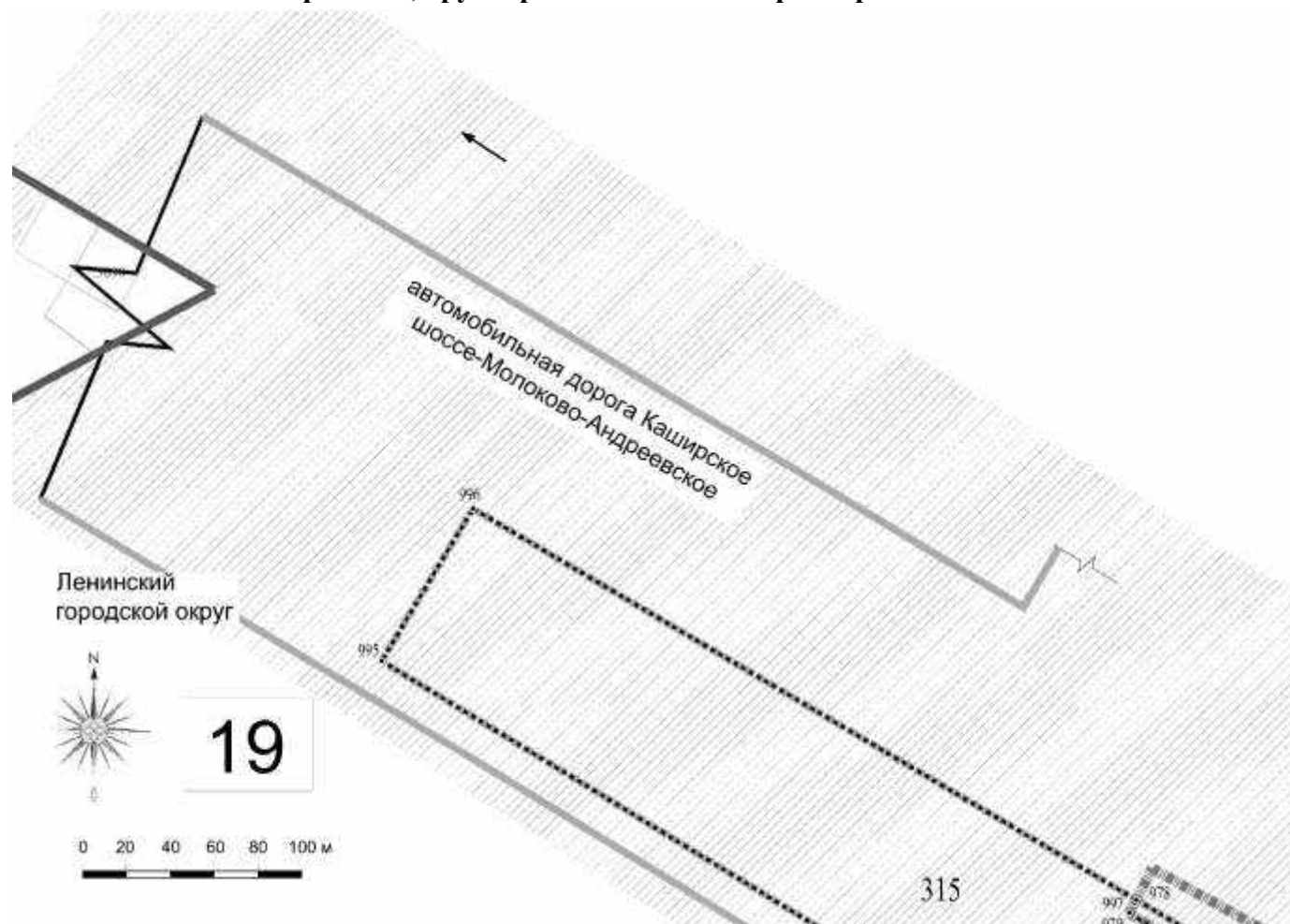
Документация по планировке территории для создания и эксплуатации сети автомобильных дорог общего пользования регионального значения Московской области «Солнцево – Бутово – Видное – Каширское шоссе – Молоково – Лыткарино – Томилино – Красково – Железнодорожный» на платной основе. Элемент 2.

Чертеж межевания территории в границах зон планируемого размещения линейных объектов, подлежащих реконструкции в связи с изменением их местоположения – линий электропередачи ПАО «ФСК ЕЭС», линий электропередачи ПАО «Россети Московский регион», трубопровода ООО «Газпром Трансгаз Москва»



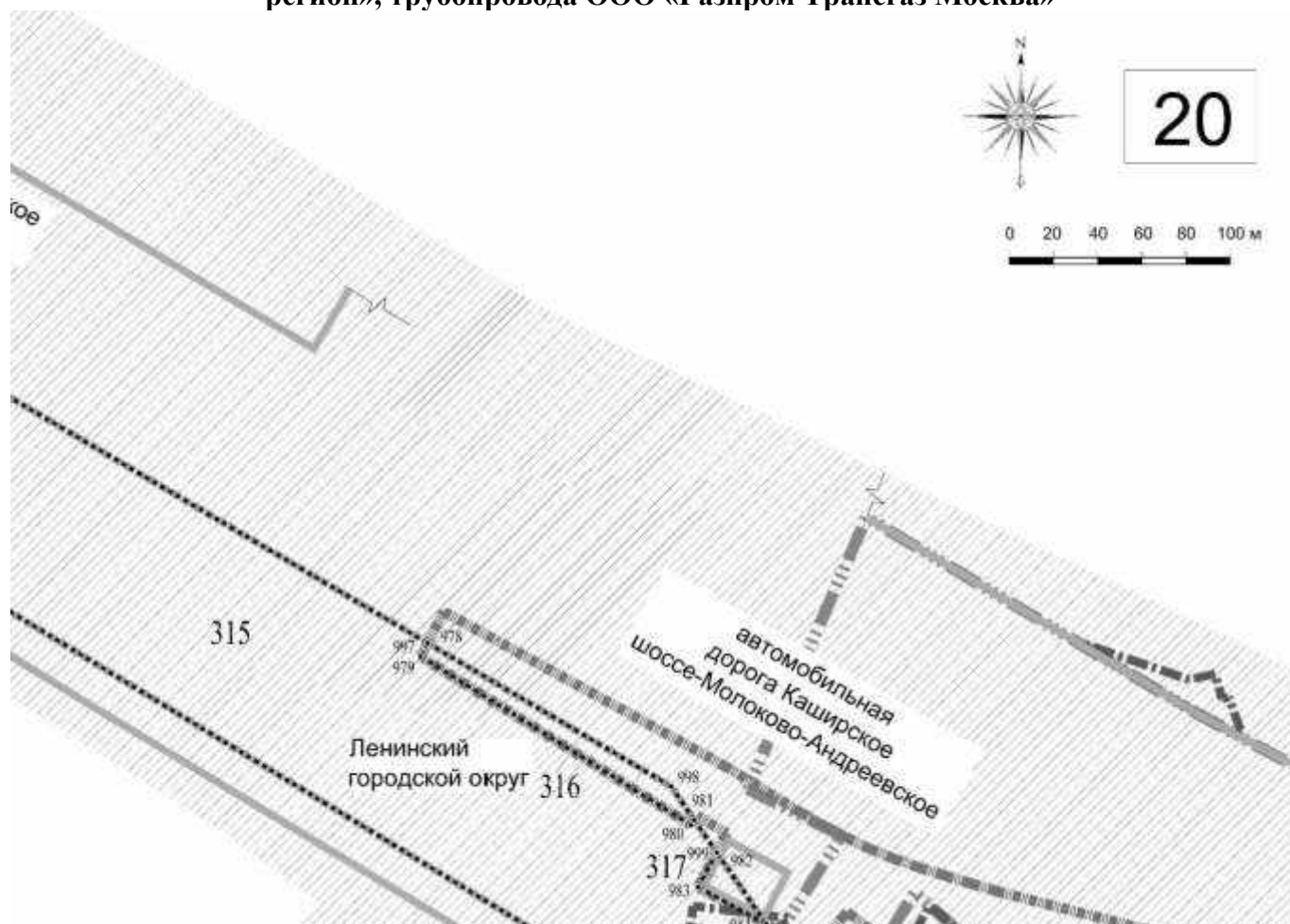
Документация по планировке территории для создания и эксплуатации сети автомобильных дорог общего пользования регионального значения Московской области «Солнцево – Бутово – Видное – Каширское шоссе – Молоково – Лыткарино – Томилино – Красково – Железнодорожный» на платной основе. Элемент 2.

Чертеж межевания территории в границах зон планируемого размещения линейных объектов, подлежащих реконструкции в связи с изменением их местоположения – линий электропередачи ПАО «ФСК ЕЭС», линий электропередачи ПАО «Россети Московский регион», трубопровода ООО «Газпром Трансгаз Москва»



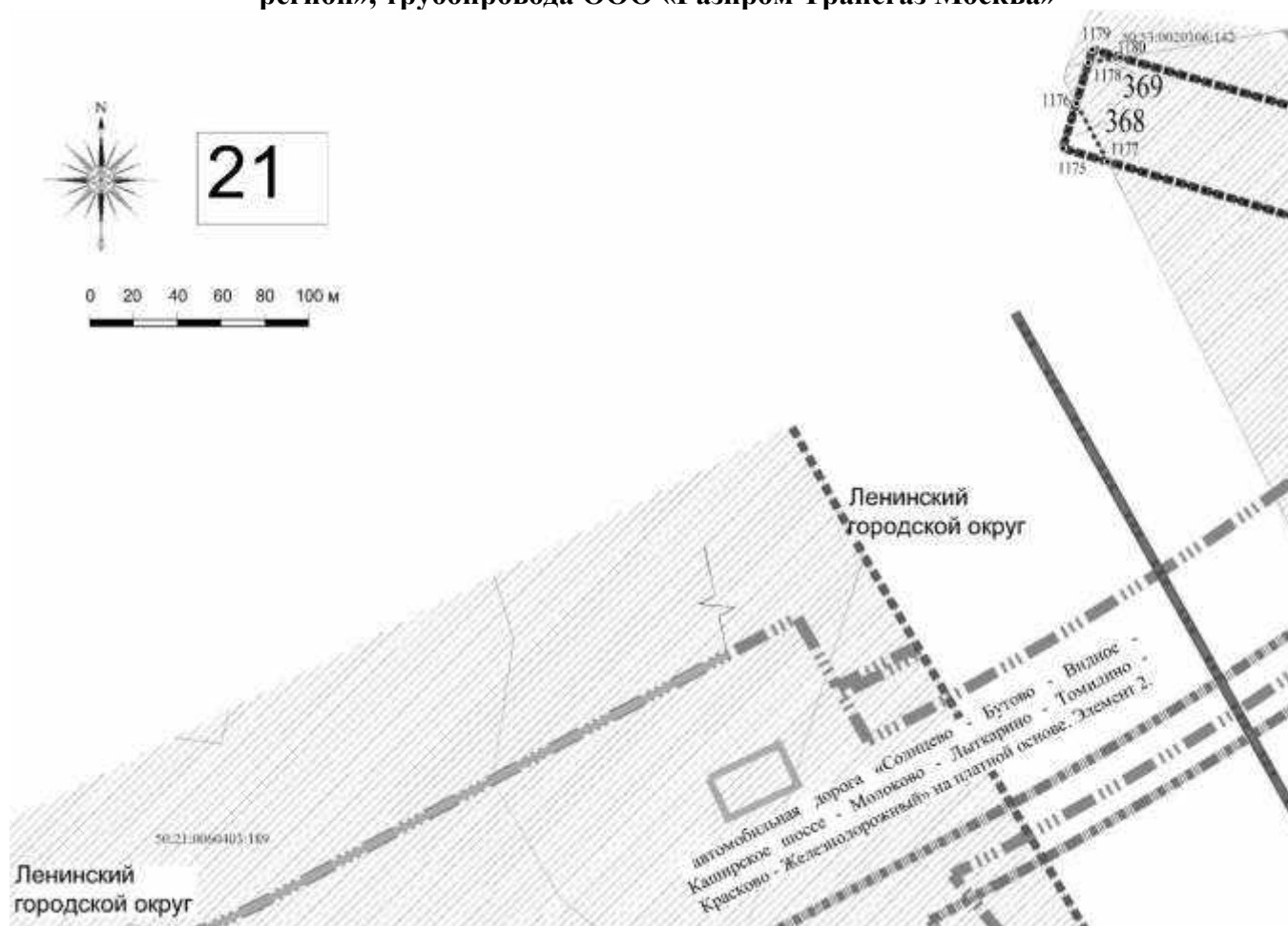
Документация по планировке территории для создания и эксплуатации сети автомобильных дорог общего пользования регионального значения Московской области «Солнцево – Бутово – Видное – Каширское шоссе – Молоково – Лыткарино – Томилино – Красково – Железнодорожный» на платной основе. Элемент 2.

Чертеж межевания территории в границах зон планируемого размещения линейных объектов, подлежащих реконструкции в связи с изменением их местоположения – линий электропередачи ПАО «ФСК ЕЭС», линий электропередачи ПАО «Россети Московский регион», трубопровода ООО «Газпром Трансгаз Москва»



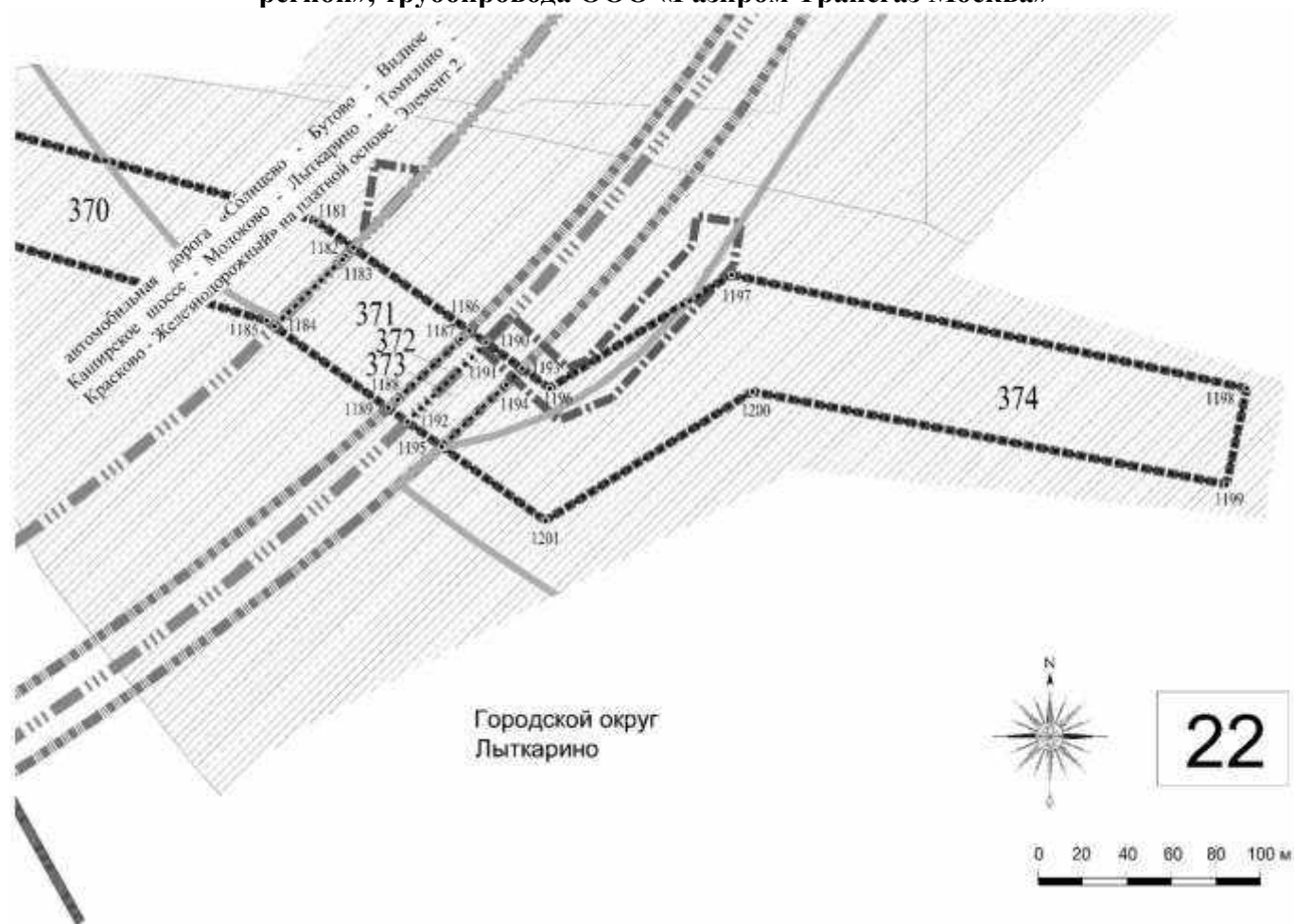
Документация по планировке территории для создания и эксплуатации сети автомобильных дорог общего пользования регионального значения Московской области «Солнцево – Бутово – Видное – Каширское шоссе – Молоково – Лыткарино – Томилино – Красково – Железнодорожный» на платной основе. Элемент 2.

Чертеж межевания территории в границах зон планируемого размещения линейных объектов, подлежащих реконструкции в связи с изменением их местоположения – линий электропередачи ПАО «ФСК ЕЭС», линий электропередачи ПАО «Россети Московский регион», трубопровода ООО «Газпром Трансгаз Москва»



Документация по планировке территории для создания и эксплуатации сети автомобильных дорог общего пользования регионального значения Московской области «Солнцево – Бутово – Видное – Каширское шоссе – Молоково – Лыткарино – Томилино – Красково – Железнодорожный» на платной основе. Элемент 2.

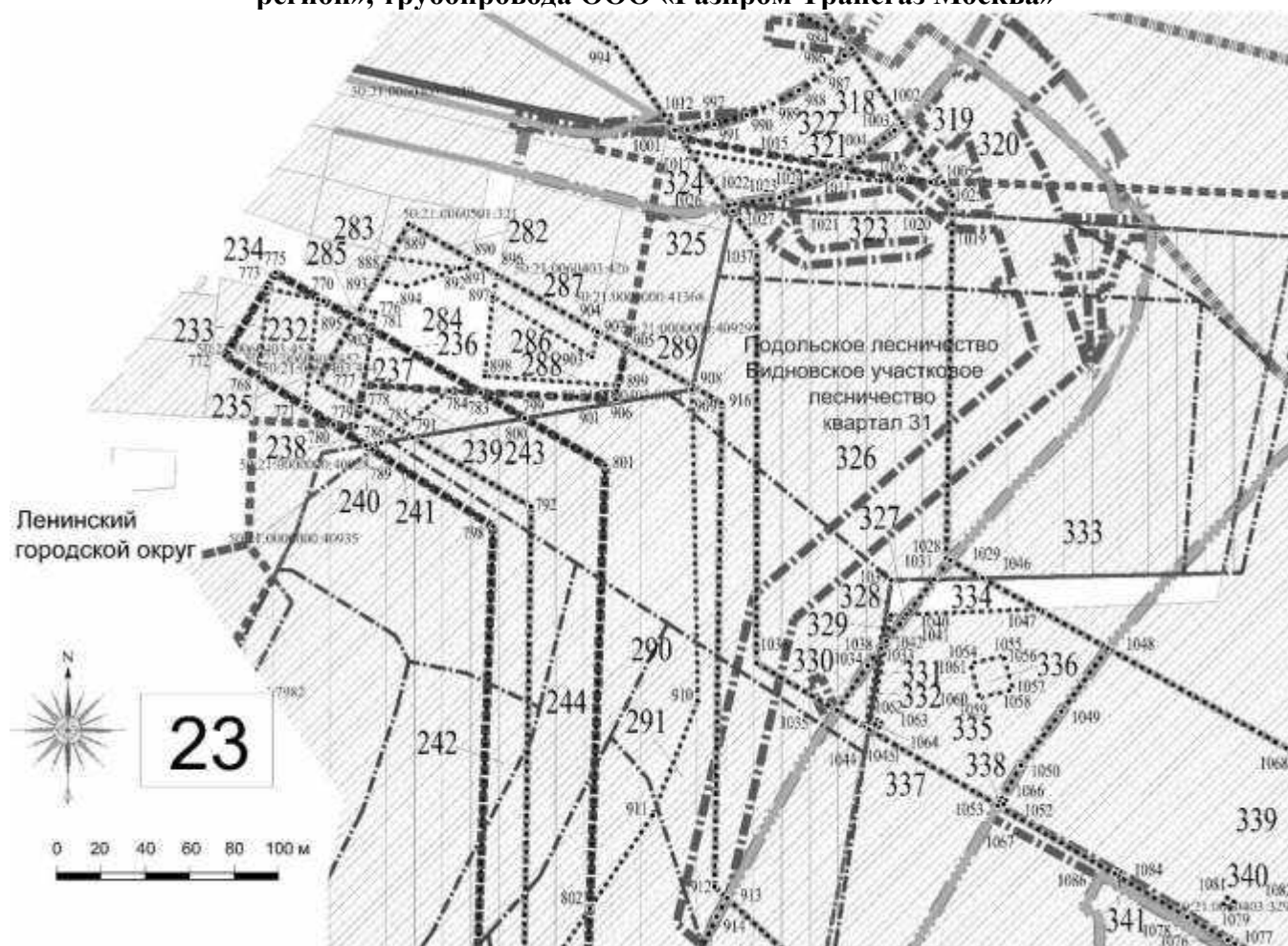
Чертеж межевания территории в границах зон планируемого размещения линейных объектов, подлежащих реконструкции в связи с изменением их местоположения – линий электропередачи ПАО «ФСК ЕЭС», линий электропередачи ПАО «Россети Московский регион», трубопровода ООО «Газпром Трансгаз Москва»





Документация по планировке территории для создания и эксплуатации сети автомобильных дорог общего пользования регионального значения Московской области «Солнцево – Бутово – Видное – Каширское шоссе – Молоково – Лыткарино – Томилино – Красково – Железнодорожный» на платной основе. Элемент 2.

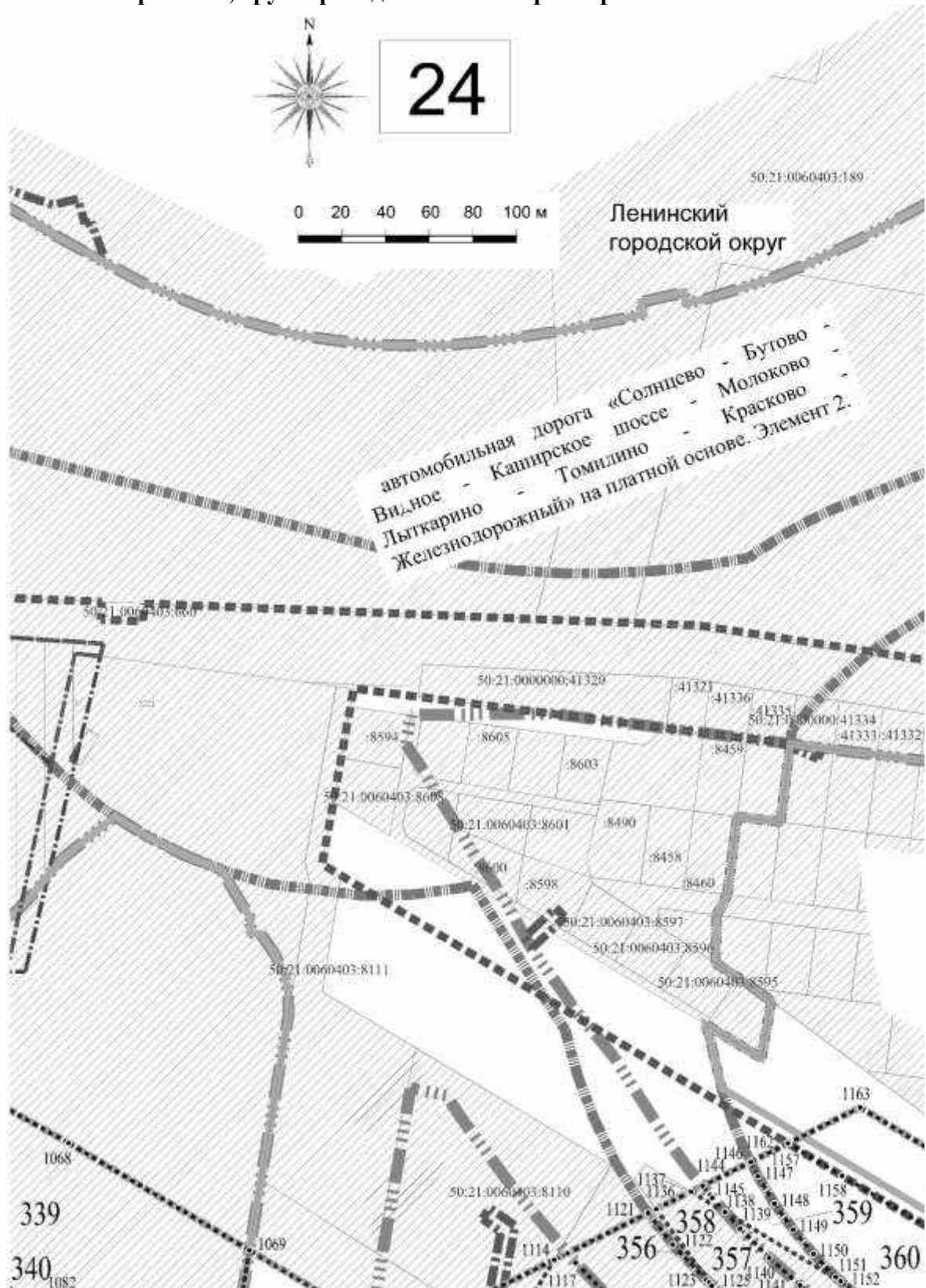
Чертеж межевания территории в границах зон планируемого размещения линейных объектов, подлежащих реконструкции в связи с изменением их местоположения – линий электропередачи ПАО «ФСК ЕЭС», линий электропередачи ПАО «Россети Московский регион», трубопровода ООО «Газпром Трансгаз Москва»





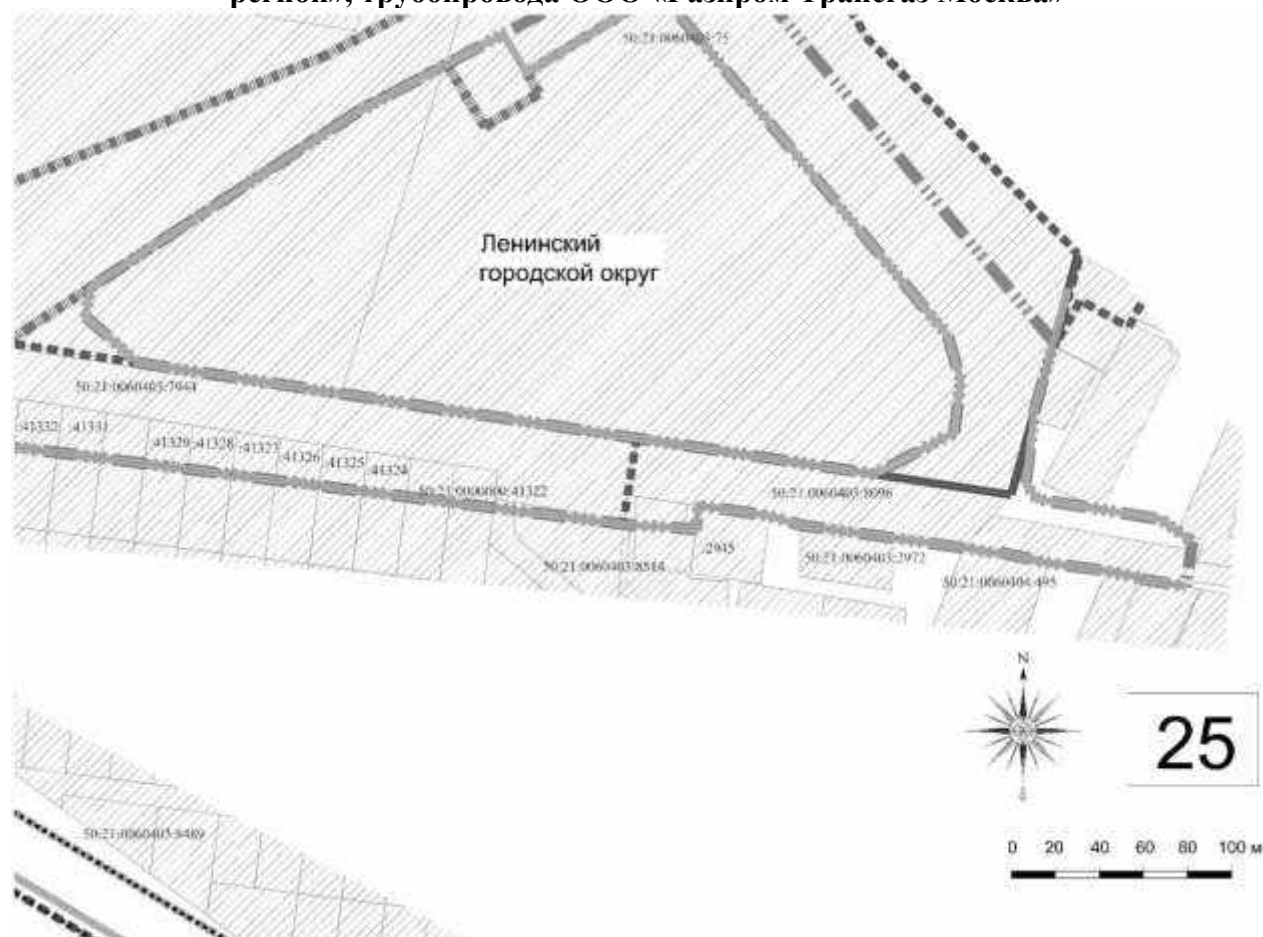
Документация по планировке территории для создания и эксплуатации сети автомобильных дорог общего пользования регионального значения Московской области «Солнцево – Бутово – Видное – Каширское шоссе – Молоково – Лыткарино – Томилино – Красково – Железнодорожный» на платной основе. Элемент 2.

Чертеж межевания территории в границах зон планируемого размещения линейных объектов, подлежащих реконструкции в связи с изменением их местоположения – линий электропередачи ПАО «ФСК ЕЭС», линий электропередачи ПАО «Россети Московский регион», трубопровода ООО «Газпром Трансгаз Москва»



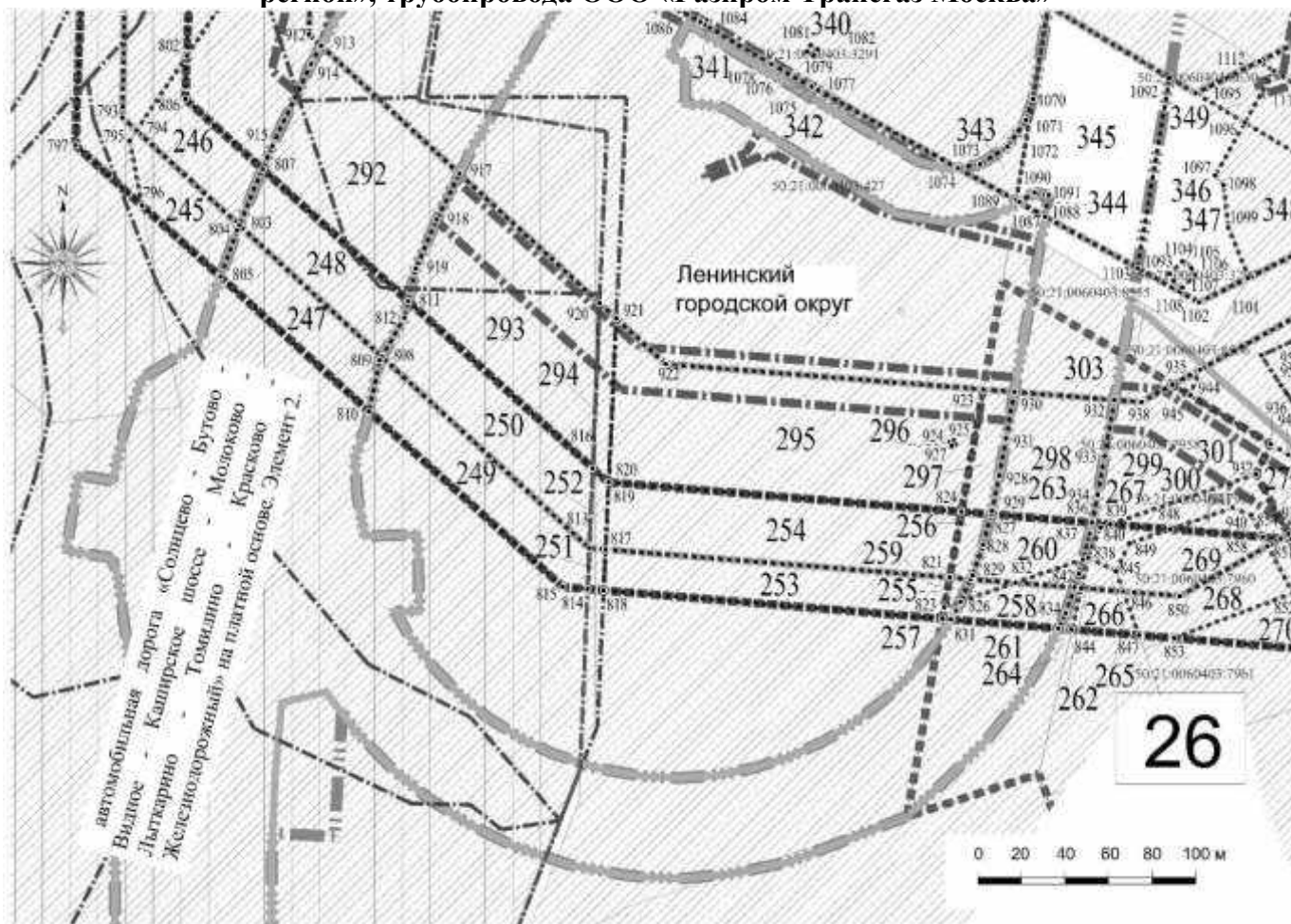
Документация по планировке территории для создания и эксплуатации сети автомобильных дорог общего пользования регионального значения Московской области «Солнцево – Бутово – Видное – Каширское шоссе – Молоково – Лыткарино – Томилино – Красково – Железнодорожный» на платной основе. Элемент 2.

Чертеж межевания территории в границах зон планируемого размещения линейных объектов, подлежащих реконструкции в связи с изменением их местоположения – линий электропередачи ПАО «ФСК ЕЭС», линий электропередачи ПАО «Россети Московский регион», трубопровода ООО «Газпром Трансгаз Москва»



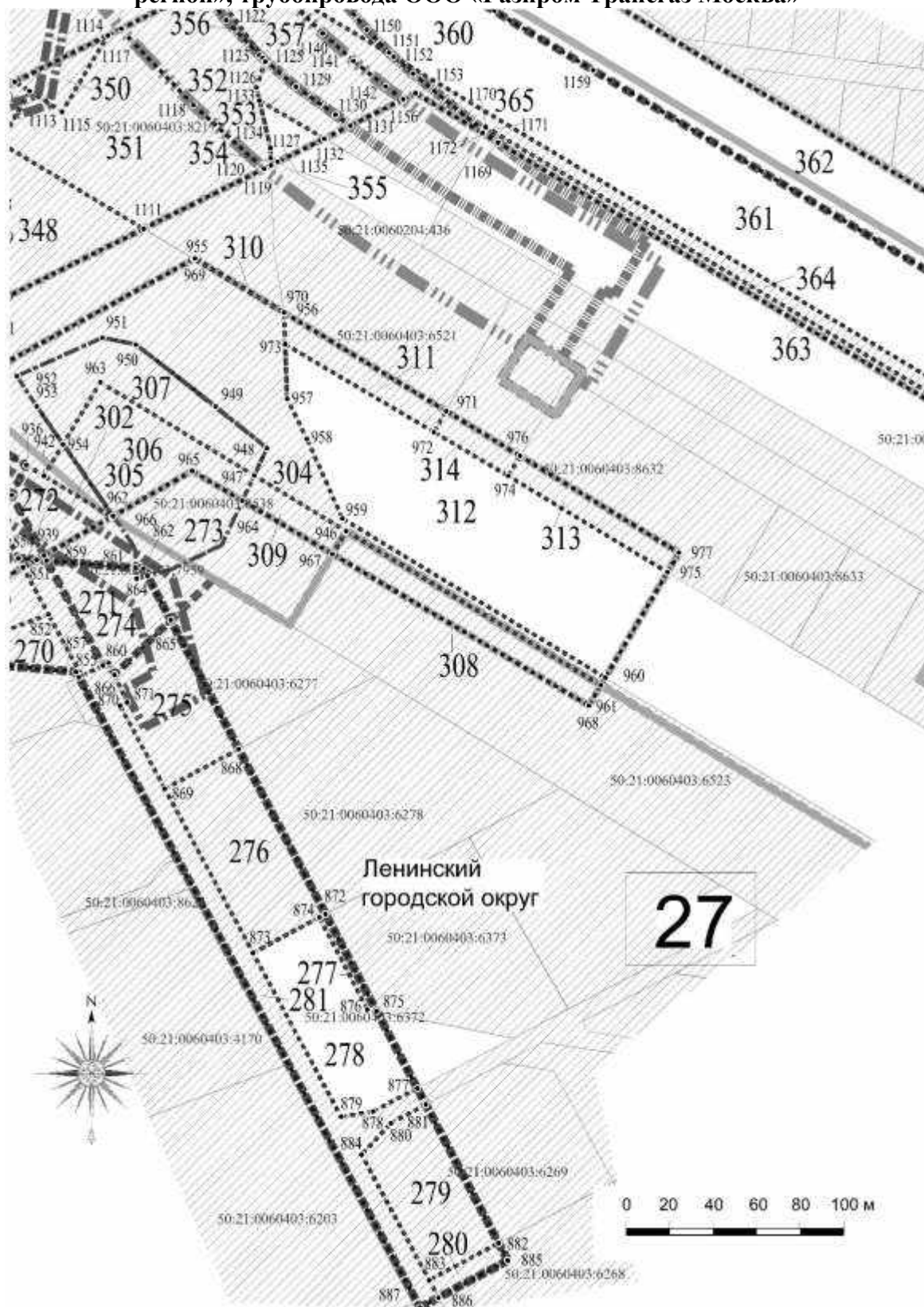
Документация по планировке территории для создания и эксплуатации сети автомобильных дорог общего пользования регионального значения Московской области «Солнцево – Бутово – Видное – Каширское шоссе – Молоково – Лыткарино – Томилино – Красково – Железнодорожный» на платной основе. Элемент 2.

Чертеж межевания территории в границах зон планируемого размещения линейных объектов, подлежащих реконструкции в связи с изменением их местоположения – линий электропередачи ПАО «ФСК ЕЭС», линий электропередачи ПАО «Россети Московский регион», трубопровода ООО «Газпром Трансгаз Москва»



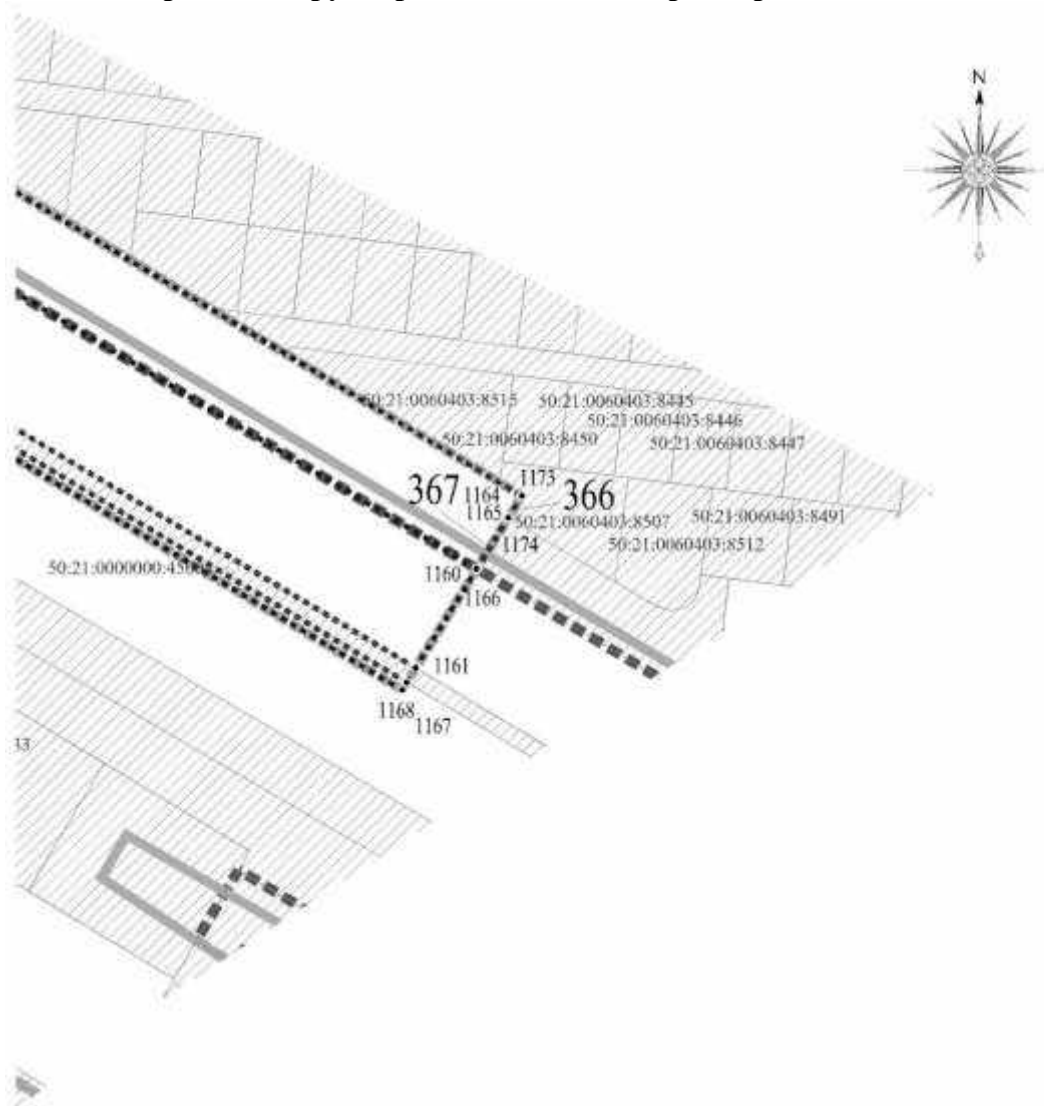
Документация по планировке территории для создания и эксплуатации сети автомобильных дорог общего пользования регионального значения Московской области «Солнцево – Бутово – Видное – Каширское шоссе – Молоково – Лыткарино – Томилино – Красково – Железнодорожный» на платной основе. Элемент 2.

Чертеж межевания территории в границах зон планируемого размещения линейных объектов, подлежащих реконструкции в связи с изменением их местоположения – линий электропередачи ПАО «ФСК ЕЭС», линий электропередачи ПАО «Россети Московский регион», трубопровода ООО «Газпром Трансгаз Москва»



Документация по планировке территории для создания и эксплуатации сети автомобильных дорог общего пользования регионального значения Московской области «Солнцево – Бутово – Видное – Каширское шоссе – Молоково – Лыткарино – Томилино – Красково – Железнодорожный» на платной основе. Элемент 2.

Чертеж межевания территории в границах зон планируемого размещения линейных объектов, подлежащих реконструкции в связи с изменением их местоположения – линий электропередачи ПАО «ФСК ЕЭС», линий электропередачи ПАО «Россети Московский регион», трубопровода ООО «Газпром Трансгаз Москва»



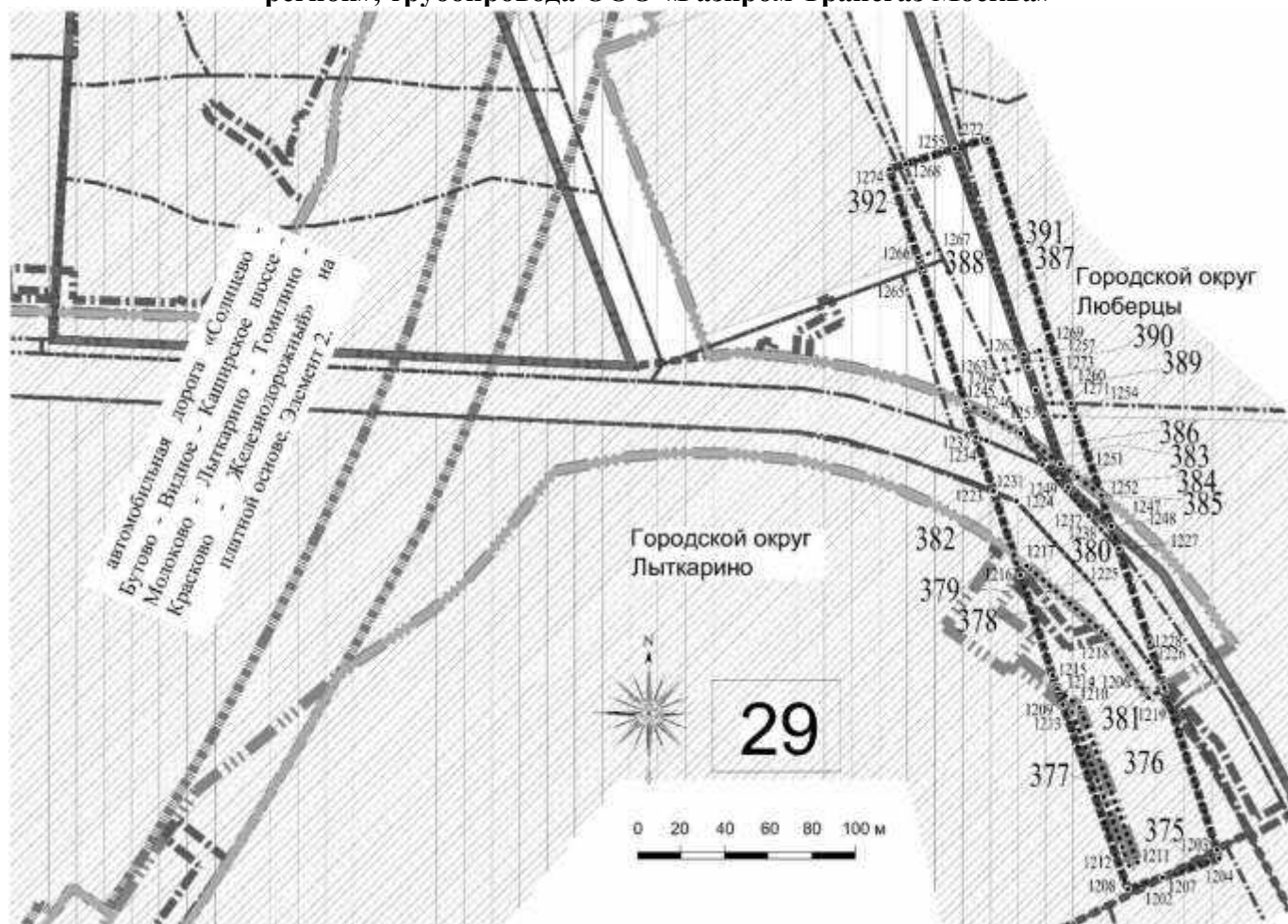
28

0 20 40 60 80 100 м



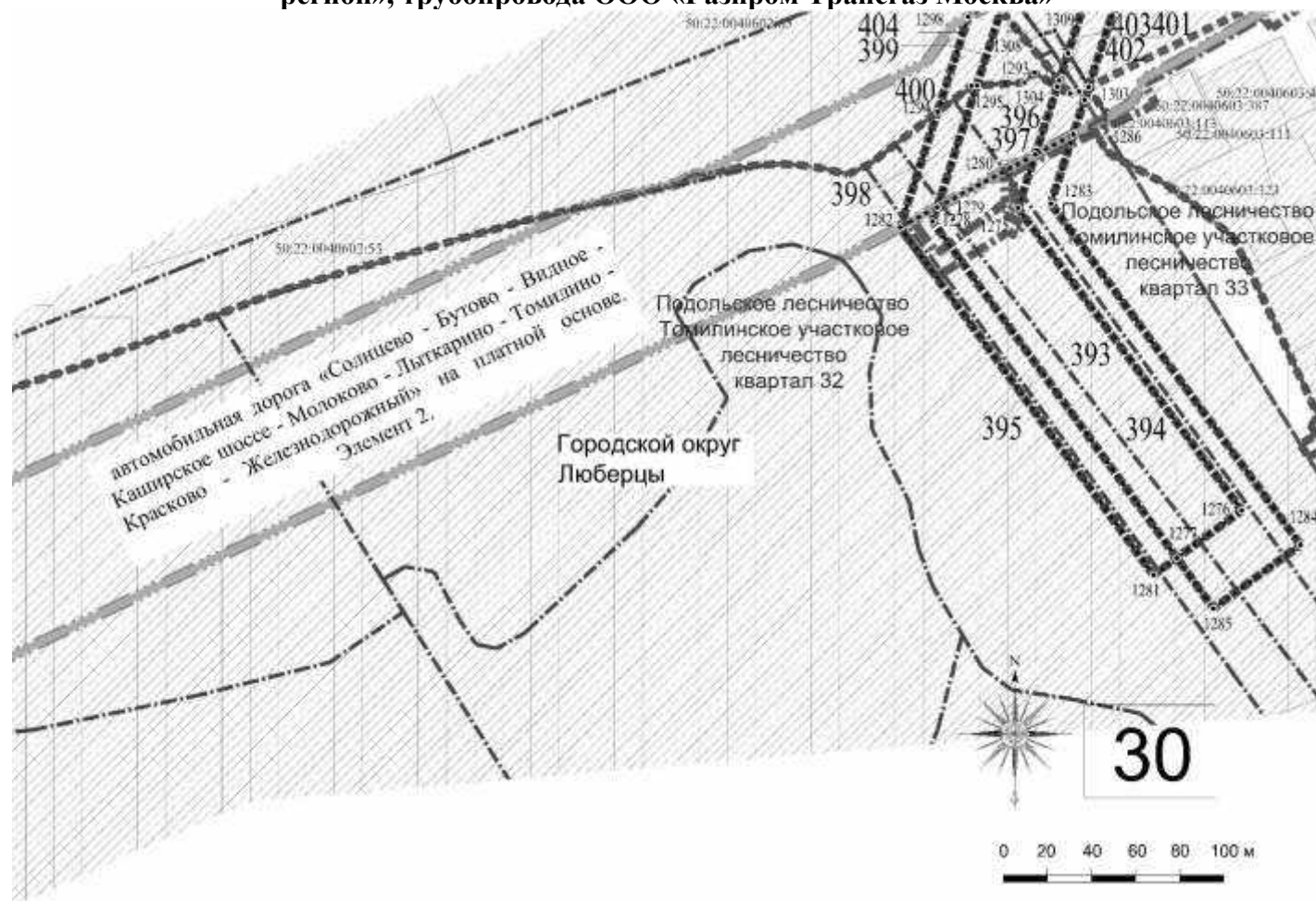
Документация по планировке территории для создания и эксплуатации сети автомобильных дорог общего пользования регионального значения Московской области «Солнцево – Бутово – Видное – Каширское шоссе – Молоково – Лыткарино – Томилино – Красково – Железнодорожный» на платной основе. Элемент 2.

Чертеж межевания территории в границах зон планируемого размещения линейных объектов, подлежащих реконструкции в связи с изменением их местоположения – линий электропередачи ПАО «ФСК ЕЭС», линий электропередачи ПАО «Россети Московский регион», трубопровода ООО «Газпром Трансгаз Москва»



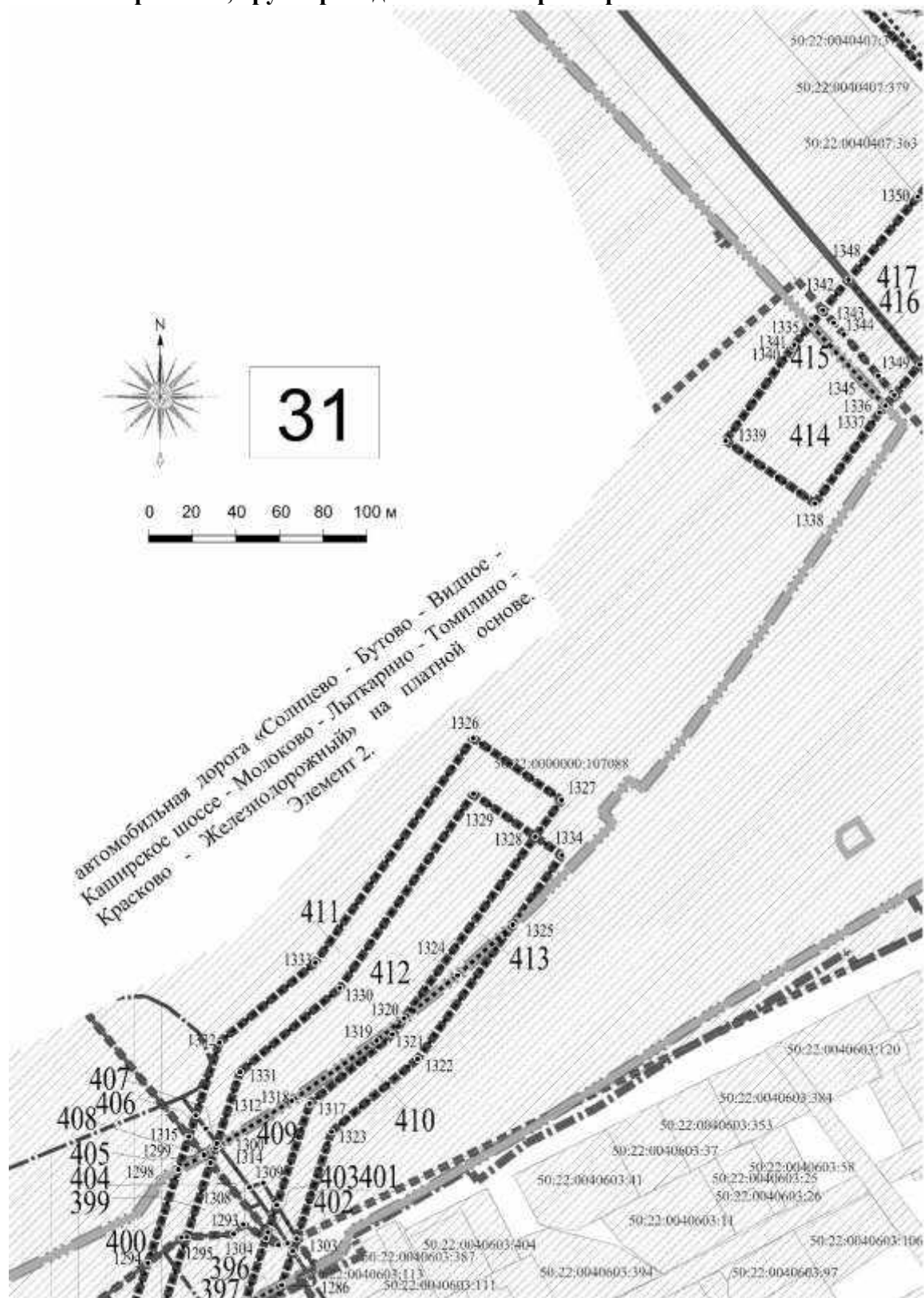
Документация по планировке территории для создания и эксплуатации сети автомобильных дорог общего пользования регионального значения Московской области «Солнцево – Бутово – Видное – Каширское шоссе – Молоково – Лыткарино – Томилино – Красково – Железнодорожный» на платной основе. Элемент 2.

Чертеж межевания территории в границах зон планируемого размещения линейных объектов, подлежащих реконструкции в связи с изменением их местоположения – линий электропередачи ПАО «ФСК ЕЭС», линий электропередачи ПАО «Россети Московский регион», трубопровода ООО «Газпром Трансгаз Москва»



Документация по планировке территории для создания и эксплуатации сети автомобильных дорог общего пользования регионального значения Московской области «Солнцево – Бутово – Видное – Каширское шоссе – Молоково – Лыткарино – Томилино – Красково – Железнодорожный» на платной основе. Элемент 2.

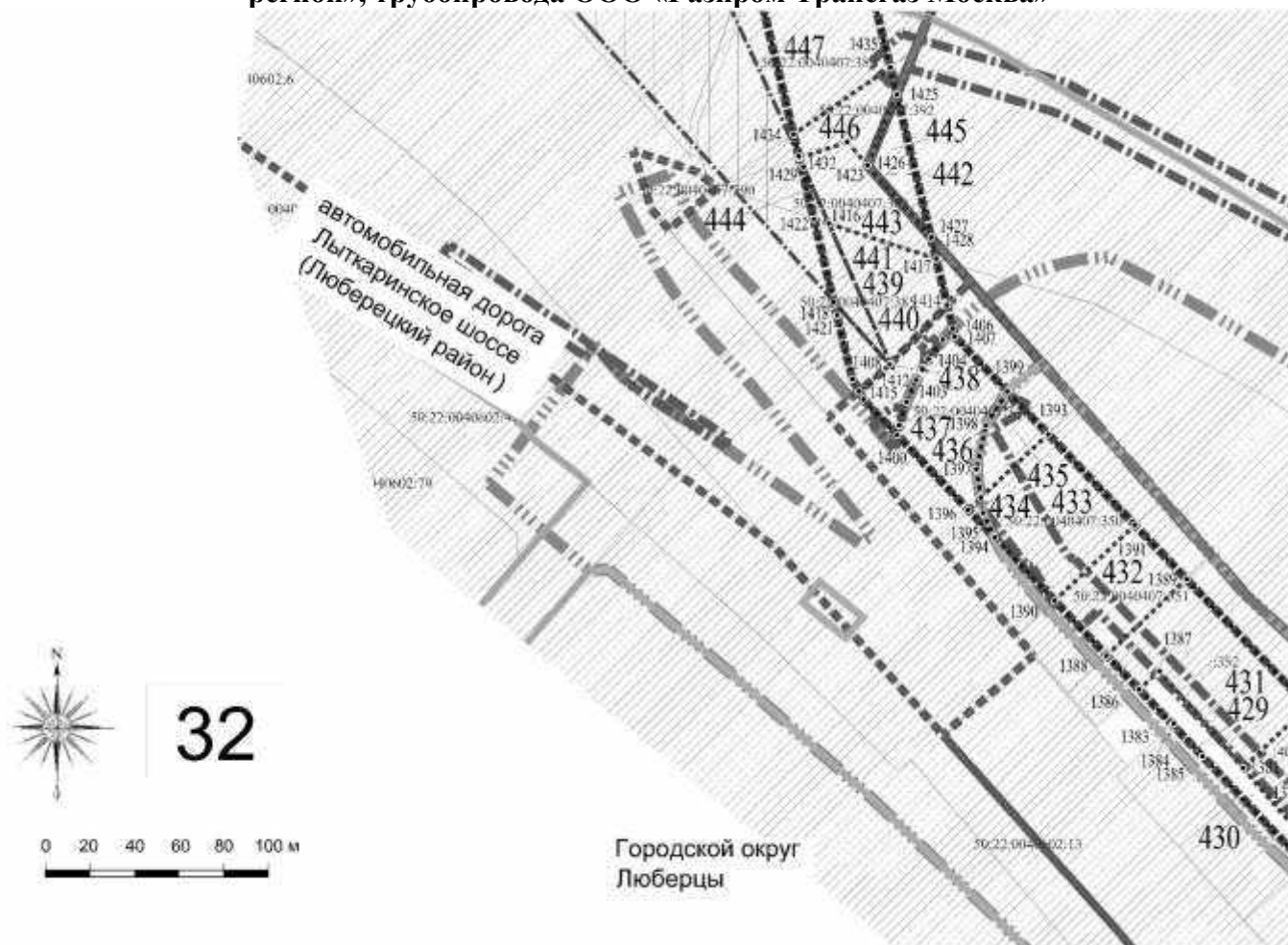
Чертеж межевания территории в границах зон планируемого размещения линейных объектов, подлежащих реконструкции в связи с изменением их местоположения – линий электропередачи ПАО «ФСК ЕЭС», линий электропередачи ПАО «Россети Московский регион», трубопровода ООО «Газпром Трансгаз Москва»





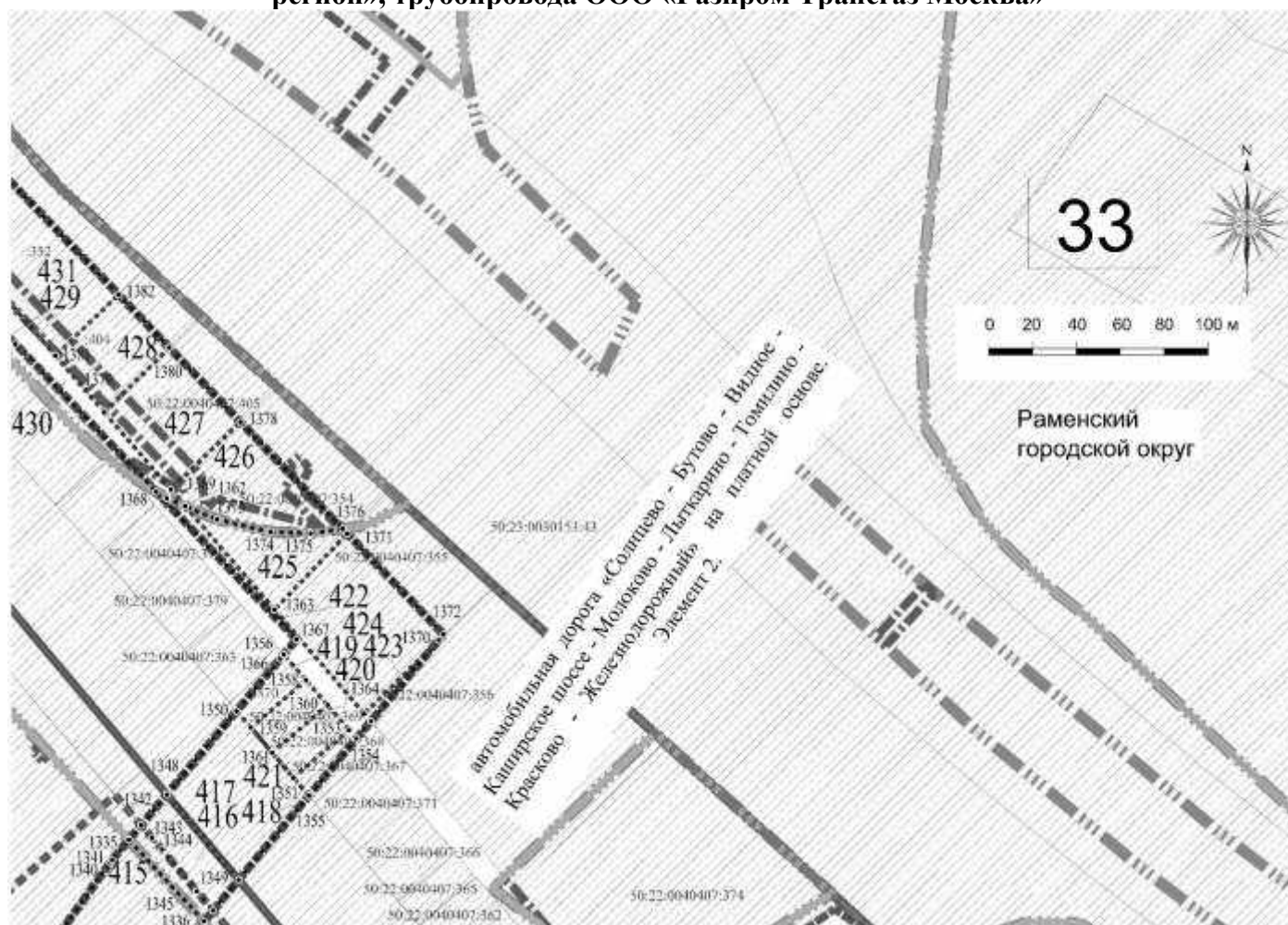
Документация по планировке территории для создания и эксплуатации сети автомобильных дорог общего пользования регионального значения Московской области «Солнцево – Бутово – Видное – Каширское шоссе – Молоково – Лыткарино – Томилино – Красково – Железнодорожный» на платной основе. Элемент 2.

Чертеж межевания территории в границах зон планируемого размещения линейных объектов, подлежащих реконструкции в связи с изменением их местоположения – линий электропередачи ПАО «ФСК ЕЭС», линий электропередачи ПАО «Россети Московский регион», трубопровода ООО «Газпром Трансгаз Москва»



Документация по планировке территории для создания и эксплуатации сети автомобильных дорог общего пользования регионального значения Московской области «Солнцево – Бутово – Видное – Каширское шоссе – Молоково – Лыткарино – Томилино – Красково – Железнодорожный» на платной основе. Элемент 2.

Чертеж межевания территории в границах зон планируемого размещения линейных объектов, подлежащих реконструкции в связи с изменением их местоположения – линий электропередачи ПАО «ФСК ЕЭС», линий электропередачи ПАО «Россети Московский регион», трубопровода ООО «Газпром Трансгаз Москва»



Документация по планировке территории для создания и эксплуатации сети автомобильных дорог общего пользования регионального значения Московской области «Солнцево – Бутово – Видное – Каширское шоссе – Молоково – Лыткарино – Томилино – Красково – Железнодорожный» на платной основе. Элемент 2.

Чертеж межевания территории в границах зон планируемого размещения линейных объектов, подлежащих реконструкции в связи с изменением их местоположения – линий электропередачи ПАО «ФСК ЕЭС», линий электропередачи ПАО «Россети Московский регион», трубопровода ООО «Газпром Трансгаз Москва»

