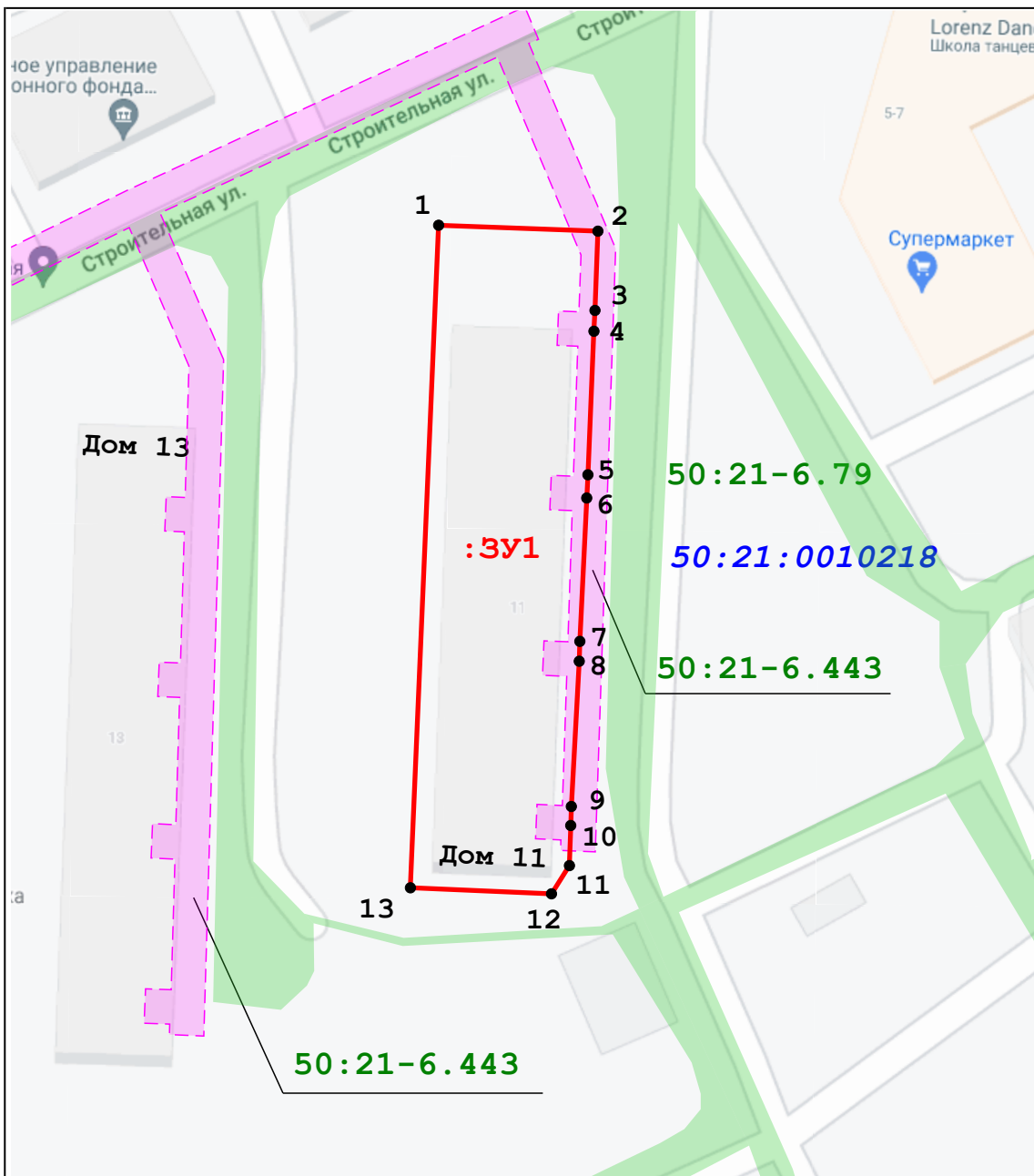


Утверждена
 Постановлением администрации
 Ленинского городского округа Московской области
 (наименование документа об утверждении, включая наименования
 органов государственной власти или органов местного самоуправления,
 принявших решение об утверждении схемы или подписавших соглашение
 о перераспределении земельных участков)
 от _____ " _____ 202_ г. N _____ "





СХЕМА
 расположения земельного участка или земельных участков на кадастровом плане
 территории

Условный номер земельного участка – ЗУ1 <small>(указывается в случае, если предусматривается образование двух и более земельных участков)</small>		
Площадь земельного участка – 1422 кв.м. <small>(указывается проектная площадь образуемого земельного участка, вычисленная с использованием технологических и программных средств, в том числе размещенных на официальном сайте федерального органа исполнительной власти, уполномоченного Правительством Российской Федерации на осуществление государственного кадастрового учета, государственной регистрации прав, ведение Единого государственного реестра недвижимости и предоставление сведений, содержащихся в Едином государственном реестре недвижимости, в информационно-телекоммуникационной сети "Интернет" (далее - официальный сайт), с округлением до 1 квадратного метра. Указанное значение площади земельного участка может быть уточнено при проведении кадастровых работ не более чем на десять процентов)</small>		
Обозначение характерных точек границ	Координаты, м. <small>(указываются в случае подготовки схемы расположения земельного участка с использованием технологических и программных средств, в том числе размещенных на официальном сайте. Значения координат, полученные с использованием указанных технологических и программных средств, указываются с округлением до 0,01 метра)</small>	
	X,м	Y,м
Система координат МСК-50, зона 2.		
1	446 489,76	2 201 001,30
2	446 489,07	2 201 019,82
3	446 479,86	2 201 019,48
4	446 477,44	2 201 019,36
5	446 460,76	2 201 018,66
6	446 458,06	2 201 018,52
7	446 441,40	2 201 017,72
8	446 439,09	2 201 017,65
9	446 422,21	2 201 016,73
10	446 420,00	2 201 016,66
11	446 415,34	2 201 016,51
12	446 412,06	2 201 014,42
13	446 412,76	2 200 998,02
1	446 489,76	2 201 001,30



Масштаб 1:800

Условные обозначения:

-  - Границы образуемых земельных участков
-  - Границы существующих земельных участков
- :ЗУ1** - Обозначение образуемых земельных участков
- :46902** - Учетные участки сторонних землепользователей
- 50:21:001** - Номер кадастрового квартала
-  - Граница кадастрового квартала
- 50:21-6.79** - Обозначение ЗОУИТ
-  - Проезды и проходы