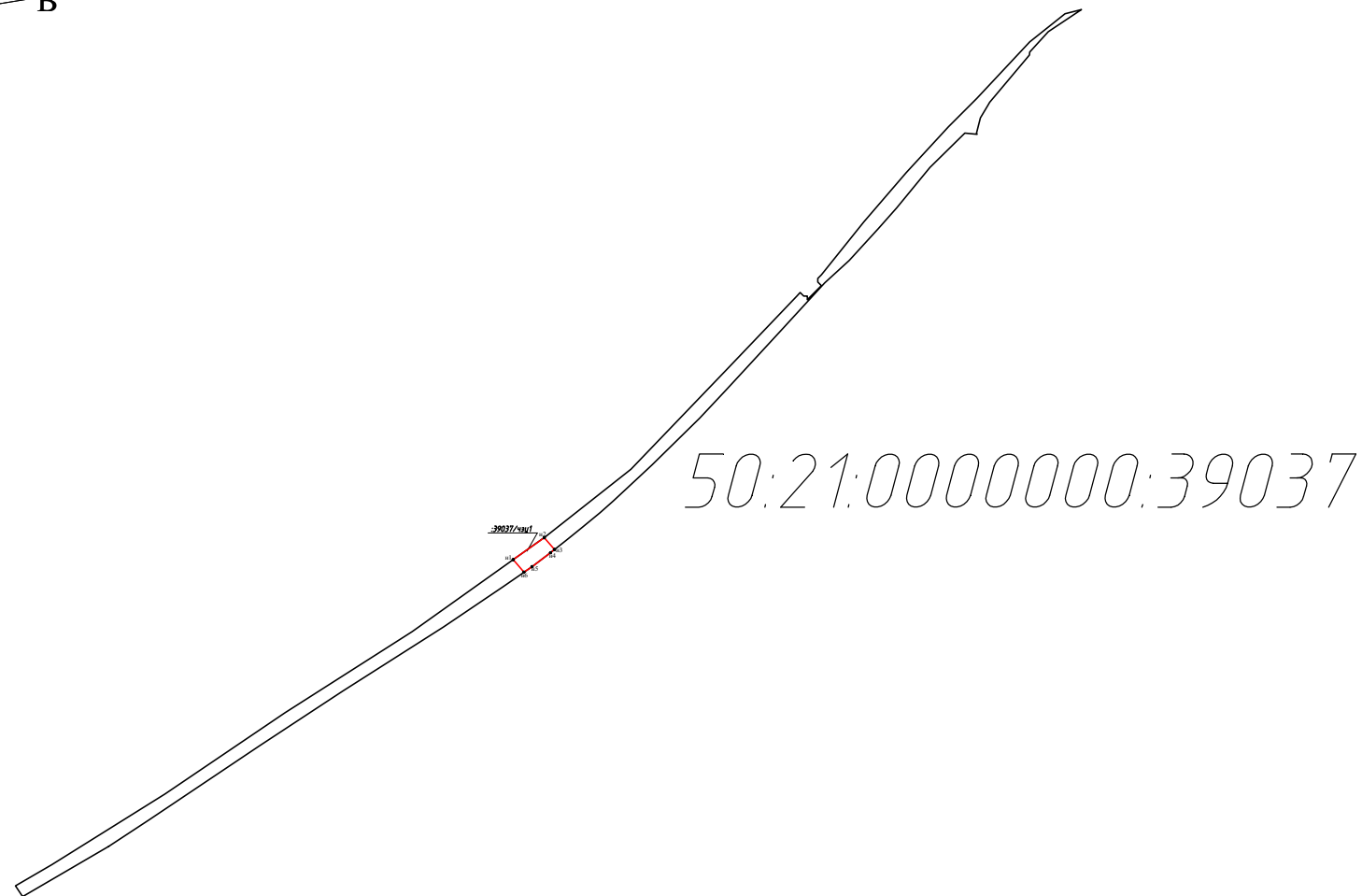
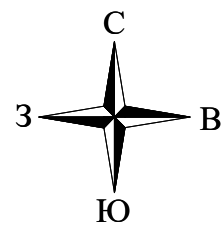




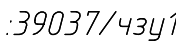

Схема границ сервитута на кадастровом плане территории



Обозначение части :39037/чзц1 (49 кв.м)		
Номер точки	Координаты	
	X	Y
н1	450809.37	2204488.67
н2	450815.60	2204497.44
н3	450812.24	2204500.37
н4	450811.36	2204499.24
н5	450807.40	2204493.97
н6	450805.84	2204491.72
н1	450809.37	2204488.67

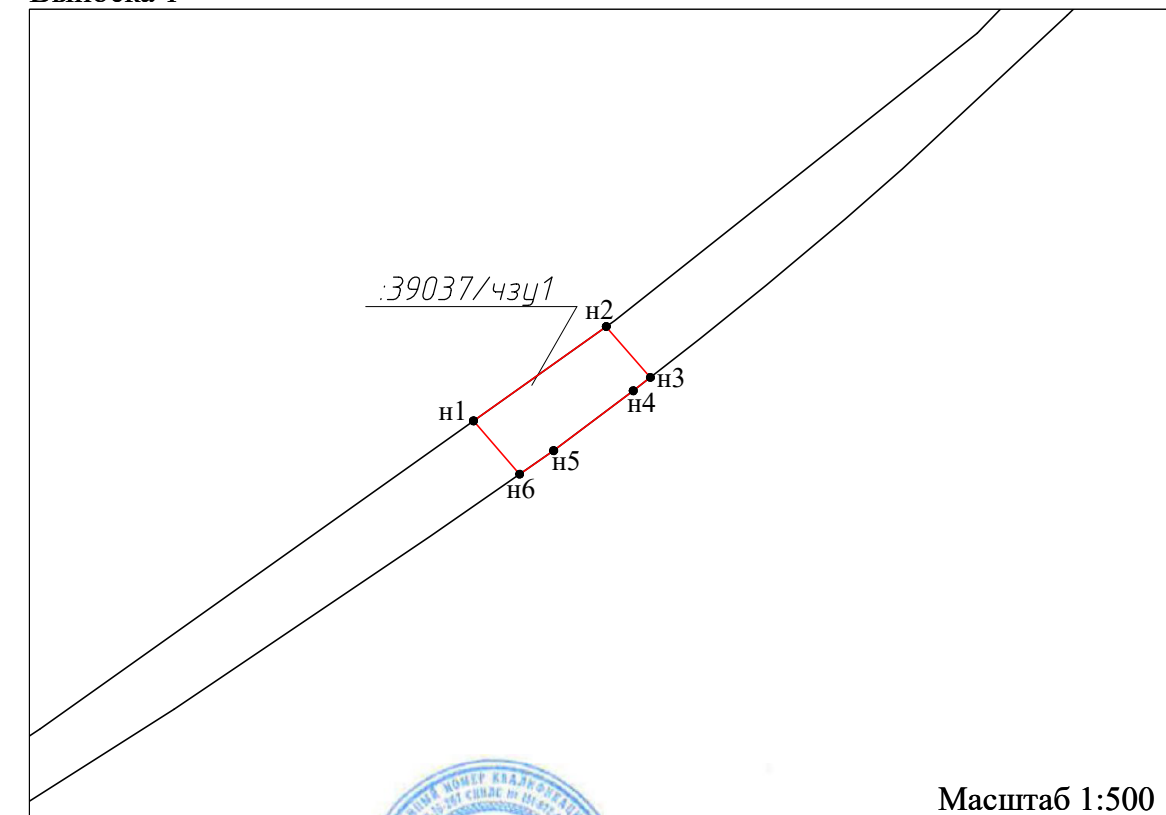
Масштаб 1:2000

Условные обозначения:

-  - образованная граница сервитута, сведения о которой достаточны для определения её местоположений
-  - обозначение характерных точек образуемой части земельного участка
-  - обозначение образуемой части земельного участка
-  - граница земельного участка, сведения о которой содержатся в ЕГРН

50:21:0000000:39037 - кадастровый номер земельного участка, сведения о котором содержатся в ЕГРН

Выноска 1



Масштаб 1:500



Кадастровый инженер

Кушаев Р.Р.