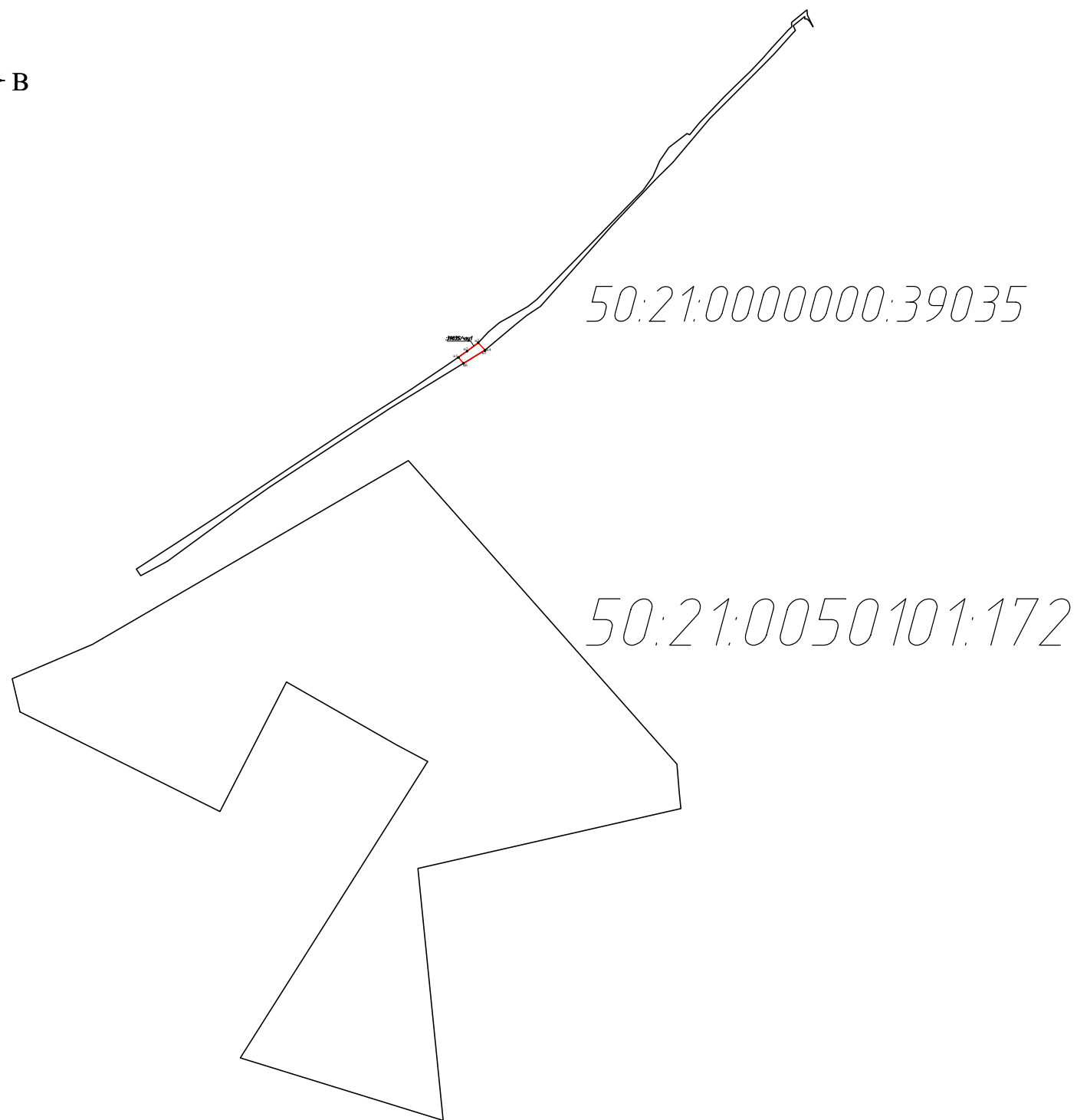
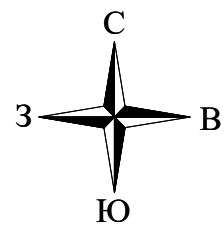


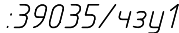

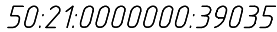


Схема границ сервитута на кадастровом плане территории



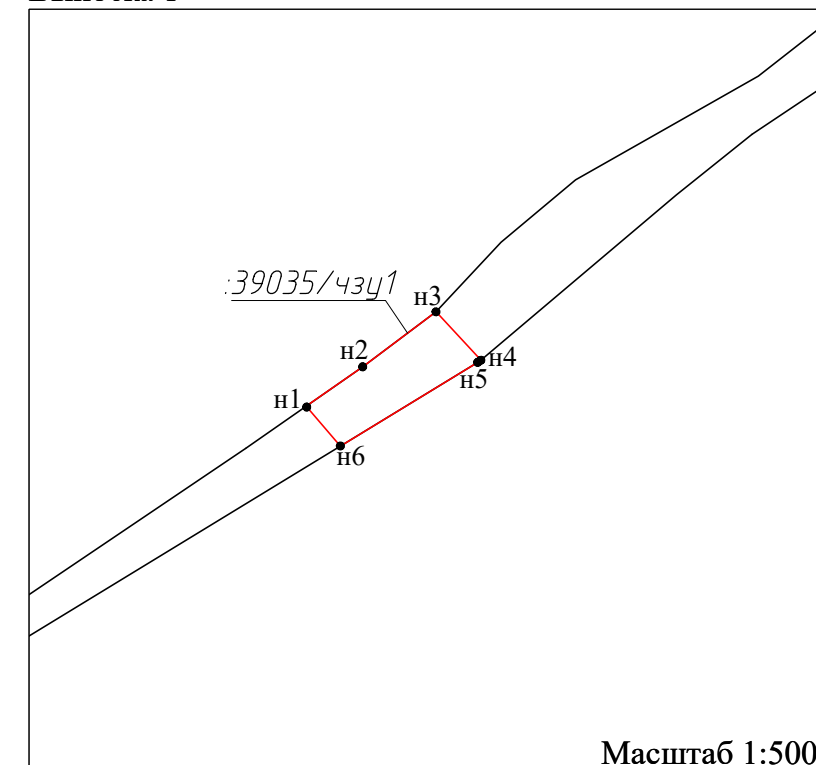
Масштаб 1:2500

Условные обозначения:

-  - образованная граница сервитута, сведения о которой достаточны для определения её местоположений
-  - обозначение характерных точек образуемой части земельного участка
-  - обозначение образуемой части земельного участка
-  - граница земельного участка, сведения о которой содержатся в ЕГРН
-  - кадастровый номер земельного участка, сведения о котором содержатся в ЕГРН

Обозначение части :39035/чзц1 (41 кв.м)		
Номер точки	Координаты	
	X	Y
н1	450821.01	2204478.50
н2	450823.62	2204482.25
н3	450827.26	2204487.10
н4	450824.06	2204490.07
н5	450824.00	2204490.00
н6	450818.38	2204480.78
н1	450821.01	2204478.50

Выноска 1



Масштаб 1:500

Кадастровый инженер Р.Р. Кушаев

