

**Графическое описание местоположения границ публичного сервитута  
трансформаторной подстанции, расположенной по адресу: Российская Федерация, Московская  
область, Ленинский городской округ, г. Видное, ул. Лемешко, д. 8**

**Местоположение объекта** Российская Федерация, Московская область

**Система координат** МСК 50, зона 2


**Площадь ограничения** 768 кв.м.

**Перечень характерных точек**

характерных точек	Координаты, м		характерной точки	квадратическая
	X	Y		
1	2	3	4	5
1	446836,74	2200974,77	Аналитический метод	Mt = 0,10
2	446863,04	2200962,64	Аналитический метод	Mt = 0,10
3	446872,86	2200983,87	Аналитический метод	Mt = 0,10
4	446870,54	2200984,94	Аналитический метод	Mt = 0,10
5	446871,98	2200988,05	Аналитический метод	Mt = 0,10
6	446848,01	2200999,14	Аналитический метод	Mt = 0,10








**Графическое описание местоположения границ публичного сервитута трансформаторной подстанции, расположенной по адресу: Российская Федерация, Московская область, Ленинский городской округ, г. Видное, ул. Лемешко, д. 8**



**Масштаб 1:1 500**

**Условные обозначения:**

-  - Существующая часть границы, имеющиеся в ЕГРН сведения о которой достаточны для определения ее местоположения
-  - Граница объекта землеустройства (публичный сервитут)
-  - Характерная точка границы объекта землеустройства (публичный сервитут)
- 50:21:0010220:7 - Кадастровый номер земельного участка по сведениям ЕГРН
-  - Существующая часть границы объекта капитального строительства, имеющиеся в ЕГРН сведения о которой достаточны для определения ее местоположения
- 50:21:0010220:244 - Кадастровый номер объекта капитального строительства по сведениям ЕГРН
-  - Граница ЗОУИТ
- 50.21.2.64 - Зона с особыми условиями использования территорий - Приаэродромная территория аэродрома Москва (Домодедово)

Подпись \_\_\_\_\_ дата " " \_\_\_\_\_ 2020 г.

Место для оттиска печати, лица составившего графическое описание