






<i>Описание местоположения границ публичного сервитута</i>				
Местоположение объекта		Российская Федерация, Московская область		
Система координат		МСК 50, зона 2		
Площадь объекта		629 кв.м		
Перечень характерных точек				
Обозначение характерных точек границ	Координаты, м		Метод определения координат характерной точки	Средняя квадратическая погрешность положения характерной точки (M_t), м
	X	Y		
1	2	3	4	5
1	445518,34	2201999,83	Метод спутниковых геодезических измерений (определений)	0,10
2	445525,77	2201997,81		0,10
3	445526,52	2202001,22		0,10
4	445535,14	2201999,37		0,10
5	445534,20	2201995,52		0,10
6	445543,91	2201992,87		0,10
7	445550,47	2202016,97		0,10
8	445524,90	2202023,93		0,10
1	445518,34	2201999,83		0,10

Схема расположения границ публичного сервитута



Масштаб 1:600

Условные обозначения:

-  - Вновь образуемая граница публичного сервитута, сведения о которой достаточны для определения ее местоположения
-  - Существующая часть границы, имеющиеся в ЕГРН сведения о которой достаточны для определения ее местоположения
-  7 - Характерная точка границы зоны публичного сервитута, сведения о которой позволяют однозначно определить ее местоположение
- : 116 - Кадастровый номер земельного участка в границах кадастрового квартала
-  - Границы и номер кадастрового квартала
-  ТП - Объект электросетевого хозяйства, в отношении которого устанавливается публичный сервитут