

**ОБЩЕСТВО С ОГРАНИЧЕННОЙ ОТВЕТСТВЕННОСТЬЮ
«Геоспектр»**

ИНН 7705817193 КПП 770501001 ОГРН 1077762458861

Юридический адрес: 109443, г. Москва, ул. Юных Ленинцев д.78, кв.60,

Фактический адрес: 142701, Московская область, Ленинский район, г. Видное, пр-т Ленинского Комсомола, д. 78, офис 26.

тел: (495) 648-81-41. e-mail: geospekt_r_07@mail.ru

Заключение № 1 от 09.01.2024г.

Застройщик: Духанин А. К.

ЗАКЛЮЧЕНИЕ

о соблюдении требований технических регламентов для объектов капитального строительства при реализации разрешения на отклонение от предельных параметров разрешенного строительства, реконструкции объектов капитального строительства

Новое строительство

вид разрешенного использования планируемого ОКС: 6.9 склад

расположение на земельном участке:

кадастровый номер ЗУ: 50:21:0020104:2479

местоположение: Московская область, Ленинский городской округ, город Видное, территория Каширское шоссе, улица 27-й километр, земельный участок 22А
основной вид разрешенного использования земельного участка в соответствии с утвержденными ПЗЗ: легкая промышленность

Генеральный директор

Главный инженер проекта



Бузницкий О. В.

Васильевич Н.

Москва
2024

Содержание заключения

№ п.п	Наименование	Примечание
	Содержание заключения	
1.1	Основания для подготовки заключения	3
1.2	Существующее положение	5
1.3	Сведения, подтверждающие, что характеристики земельного участка, неблагоприятны для застройки	12
1.4	Характеристики размещаемого объекта капитального строительства, планируемого к строительству, реконструкции	13
1.5	Схема земельного участка с отображением местоположения существующих объектов капитального строительства, сетей инженерного обеспечения, планировочных ограничений и планируемого к размещению объекта	15
1.6	Подтверждение соблюдения требований технических регламентов	16
1.6.1	Федеральный закон «Технический регламент о безопасности зданий и сооружений» от 30.12.2009 N 384-ФЗ	17
1.6.2	Федеральный закон «Технический регламент о требованиях пожарной безопасности» от 22.07.2008 N 123-ФЗ	27
1.7	Заключение	42
	Приложения документов	

Гарантийная запись главного инженера проекта

Технические решения, принятые в рабочих чертежах, соответствуют требованиям экологических, санитарно-гигиенических норм, «Правил пожарной безопасности», действующих на территории Российской Федерации, и обеспечивают безопасную для здоровья людей эксплуатационного объекта.

Главный инженер проекта



Васильевич Н.

1.1 Основания для подготовки заключения

- Статья 40 Градостроительного кодекса Российской Федерации;
- Административный регламент государственной услуги «Предоставление разрешения на отклонение от предельных параметров разрешенного строительства, реконструкции объектов капитального строительства», утвержденный распоряжением Комитета по архитектуре и градостроительству Московской области №27РВ-387 от 12.08.2022 года;
- Правила землепользования и застройки территории (части территории) Ленинского городского округа Московской области, утвержденные постановлением администрации Ленинского городского округа Московской области от 30.07.2021 № 2670 (далее - ПЗЗ);
- Постановление № 5149 от 15.11.2023г. «Об устранении технической ошибки в Правилах землепользования и застройки территории (части территории) Ленинского городского округа Московской области, утвержденные постановлением администрации Ленинского городского округа Московской области от 30.07.2021 № 2670».

В соответствии с Правилами землепользования и застройки территории (части территории) городского округа Видное Московской области, утвержденными постановлением Администрации муниципального образования городской округ Люберцы Московской области от 30.07.2021г. № 2670 (в редакции № 5149 от 15.11.2023г.), земельный участок с кадастровым номером 50:21:0020104:2479, площадью 4014 кв. м, расположен в территориальной зоне «П(НП)» (Производственная зона (в границах населенного пункта)).

Вид разрешенного использования (далее – ВРИ) земельного участка – легкая промышленность. (код 6.3)

Для основного ВРИ Земельного участка – легкая промышленность, для территориальной зоны «П(НП)» (Производственная зона (в границах населенного пункта) установлены следующие предельные параметры разрешенного строительства:

- минимальный отступ от границ земельного участка – 3 метра;
- максимальный процент застройки земельного участка – не подлежит установлению;
- предельные размеры земельных участков - не подлежит установлению.

Фрагмент карты градостроительного зонирования ПЗЗ в части, касающейся Земельного участка, представлен на рисунке 1.



Рисунок 1. Фрагмент карты градостроительного зонирования ПЗЗ

Целью заключения является получение государственной услуги «Предоставление разрешения на отклонение от предельных параметров разрешенного строительства, реконструкции объектов капитального строительства на территории Московской области» в части минимальных отступов от границы земельного участка в целях определения мест допустимого размещения зданий, сооружений, за пределами которых запрещено строительство зданий, строений, сооружений, а именно:

- от южной границы земельного участка уменьшение минимального отступа до 1,1 метров (от поворотных точек 10-11 ГПЗУ);
- от южной границы земельного участка уменьшение минимального отступа до 1,2 метров (от поворотных точек 11-12 ГПЗУ);
- от южной границы земельного участка уменьшение минимального отступа до 1,2 метров (от поворотных точек 12-13 ГПЗУ);
- от южной границы земельного участка уменьшение минимального отступа до 1 метров (от поворотных точек 13-14 ГПЗУ);
- от западной границы земельного участка уменьшение минимального отступа до 2 метров (от поворотных точек 14-15 ГПЗУ);
- от западной границы земельного участка уменьшение минимального отступа до 2,5 метров (от поворотных точек 15-1 ГПЗУ).

Чертеж градостроительного плана РФ-50-3-74-0-00-2023-08445 земельного участка с кадастровым 50:21:0020104:2479 приведен на рисунке 2.

1. Чертеж градостроительного плана земельного участка



Рисунок 2. Чертеж градостроительного плана рассматриваемого земельного участка

1.2 Существующее положение

1.2.1 Земельный участок с кадастровым номером 50:21:0020104:2479 расположен по адресу: Московская область, Ленинский городской округ, город Видное, территория Каширское шоссе, улица 27-й километр, земельный участок 22А

Рассматриваемый земельный участок граничит:

- с севера: с земельным участком с кадастровым номером 50:21:00000000:41251, с видом разрешенного использования «объекты придорожного сервиса»;
- с востока: с земельным участком с кадастровым номером 50:21:0020104:2109, с видом разрешенного использования «под размещение стоянки автомобилей»;
- с юга: с земельным участком с кадастровым номером 50:21:0020104:2109, с видом разрешенного использования «для организации подъезда и благоустройства

территории» и земельным участком с кадастровым номером 50:21:0020104:8, с видом разрешенного использования «строительство автоматизированного складского комплекса»;


- с востока: с земельным участком с кадастровым номером 50:21:0020104:5, с видом разрешенного использования «под производственные цели».

Космоснимок рассматриваемой территории представлен на рисунке 3.



Рисунок 3. Космоснимок рассматриваемой территории

Фотофиксация существующего состояния территории представлена на рисунке 4.










Рисунок 4. Фотофиксация местности.


Земельный участок с кадастровым номером 50:21:0020104:2479 имеет категорию земель «Земли населенных пунктов», основной вид разрешенного использования – легкая промышленность, площадь земельного участка – 4014 кв. м.

На территории проектирования расположены объекты капитального строительства (номер объекта 1, 2, 3) (Рисунок 2), предусмотренные Заказчиком к сносу/демонтажу (Рисунок 2 – номер объекта 2 и 3); участок имеет частичное визуально непроницаемое ограждение, подлежащее демонтажу при осуществлении строительно-монтажных работ.

В южной части участка расположено временное некапитальное строение (номер объекта 4) (Рисунок 2). Созданное временное некапитальное строение представляет собой одноэтажную, прямоугольную в плане быстровозводимую тентовую конструкцию из стального каркаса, обшитого металлическим листом, не имеющую фундамента.

Территория проектирования не имеет выраженных перепадов рельефа. На территории проектирования расположен газопровод и электрокабель высокого и низкого напряжения.

1.2.2. Планировочные ограничения земельного участка отображены на рисунке 5.

Информация об участке	Площадь пересечения с ЗОУИТ	Пересечения с территориальными зонами и их основные ВРИ (в соответствии с ПЗЗ)
Кадастровый номер: 50:21:0020104:2479	Пересечения по данным ИСОГД:	Зона П(НП) (Производственная зона (в границах населенного пункта)) Площадь наложения: 4013,43 м ² Процент наложения: 100% Осн. виды разрешенного использования
Площадь земельного участка: 4013 м ²	1. Проекты планировки территории 4540-р/с 18.12.2008 Площадь пересечения: 0 м ² Процент пересечения: 0%	
Категория земель: Земли населенных пунктов	2. Зоны планируемого размещения объектов автомобильного транспорта Каширское шоссе Площадь пересечения: 2230 м ² Процент пересечения: 55,6%	
Кадастровые номера объектов капитального строительства (зданий, строений, сооружений): 50:21:0020104:2452 50:21:0020104:2453 50:21:0020104:2454	3. Приаэродромная территория аэродром Домодедово-приаэродромная территория Площадь пересечения: 4013 м ² Процент пересечения: 100%	
Разрешенное использование (по документу): Легкая промышленность	4. Приаэродромная территория аэродром Раменское - границы полос воздушных подходов Площадь пересечения: 4013 м ² Процент пересечения: 100%	
Разрешенное использование (фактическое): Для размещения промышленных объектов		

Площадь пересечения с ЗОУИТ	Г Т И С
5. Приаэродромная территория аэродром Остафьево - приаэродромная территория Площадь пересечения: 4013 м ² Процент пересечения 100%	
Пересечения по данным из ЕГРН:	
6. Зона с особыми условиями использования территорий - Приаэродромная территория аэродрома Москва (Домодедово) Охранная зона транспорта Площадь пересечения: 4013 м ² Процент пересечения 100%	
7. Санитарно-защитная зона для группы промышленных предприятий в составе: АО «Москокс» и Московский областной филиал ООО «Мечел-Энерго» Санитарно-защитная зона предприятий, сооружений и иных объектов Площадь пересечения: 4013 м ² Процент пересечения 100%	

Рисунок 5. Планировочные ограничения земельного участка.

1.3. Сведения, подтверждающие, что характеристики земельного участка неблагоприятны для застройки

Участок имеет неправильную форму в плане, с изломом по западной и сужении на северной границе. В западной части участка располагаются три объекта капитального строительства (ОКС), а именно:

1. ОКС с кадастровым номером 50:21:0020104:2453, площадью 58,9 кв. м., наименование «Магазин»;
2. ОКС с кадастровым номером 50:21:0020104:2454, площадью 52,5 кв. м., наименование «Офис»;
3. ОКС с кадастровым номером 50:21:0020104:2452, площадью 75,5 кв. м., наименование «Склад».

ОКС «Офис» (50:21:0020104:2454) и «Склад» (50:21:0020104:2452) предусмотрены Заказчиком к сносу, что позволяет разместить планируемое новое здание в данной части участка с возможностью его обслуживания и с выполнением противопожарных требований только при посадке без требуемых отступов от границ участка. Проектируемое здание имеет ширину в габаритах наружных стен 24.73 и 30.63 м, что позволяет разместить два противопожарных проезда с северной и восточной стороны с устройством разворотной площадки и въездов в здание.

1.4. Характеристики размещаемого объекта капитального строительства, планируемого к строительству, реконструкции.

На участке планируется строительство 1-этажного здания склад в плане с площадью застройки 1390,4 кв. м и общей площадью 1557,6 кв. м в южной части участка. Ширина участка в южной его части составляет 34,2 м, что позволяет разместить требуемое пятно застройки с соблюдением противопожарных требований. При данном расположении здания с его северной и восточной стороны располагаются проезд и разворотная площадка для пожарного, грузового и обслуживающего автотранспорта (см. схему земельного участка с отображением местоположения планируемого к размещению объекта).

Запрашиваемые проектные расстояния от границ земельного участка до проектируемого объекта капитального строительства составляют:

- от т.10 до т.11 – 1,1 м (южная часть земельного участка)
- от т.11 до т.12 – 1,2 м; (южная часть земельного участка)
- от т.12 до т.13 – 1,2 м; (южная часть земельного участка)
- от т.13 до т.14 – 1 м; (южная часть земельного участка)
- от т.14 до т.15 – 2 м; (западная часть земельного участка)
- от т.15 до т.1 – 2,5 м. (западная часть земельного участка)

Схема земельного участка с отображением местоположения существующих объектов капитального строительства и планируемого к размещению объекта представлена на Рисунке 6.

Характеристики конструкций планируемого к размещению объекта капитального строительства:

фундамент – монолитный столбчатый;

- несущие конструкции – металлический каркас, перекрытый металлическими фермами;
- кровля двухскатная;
- ограждающие конструкции – сэндвич-панели.

Планировочное и объемно-пространственное решение проектируемого объекта капитального строительства не соответствует предельным параметрам разрешенного строительства в части отступов от границ земельного участка до проектируемого объекта, величина несоответствия:

- от т.10 до т.11 – 1,1 м (южная часть земельного участка)
- от т.11 до т.12 – 1,2 м; (южная часть земельного участка)
- от т.12 до т.13 – 1,2 м; (южная часть земельного участка)
- от т.13 до т.14 – 1 м; (южная часть земельного участка)
- от т.14 до т.15 – 2 м; (западная часть земельного участка)
- от т.15 до т.1 – 2,5 м. (западная часть земельного участка)

Требуемое отклонение от предельных параметров разрешенного строительства: уменьшение минимальных отступов от:

- от т.10 до т.11 – 1,1 м (южная часть земельного участка)
- от т.11 до т.12 – 1,2 м; (южная часть земельного участка)
- от т.12 до т.13 – 1,2 м; (южная часть земельного участка)
- от т.13 до т.14 – 1 м; (южная часть земельного участка)
- от т.14 до т.15 – 2 м; (западная часть земельного участка)
- от т.15 до т.1 – 2,5 м. (западная часть земельного участка)

1.5 Схема земельного участка с отображением планируемого к размещению объекта

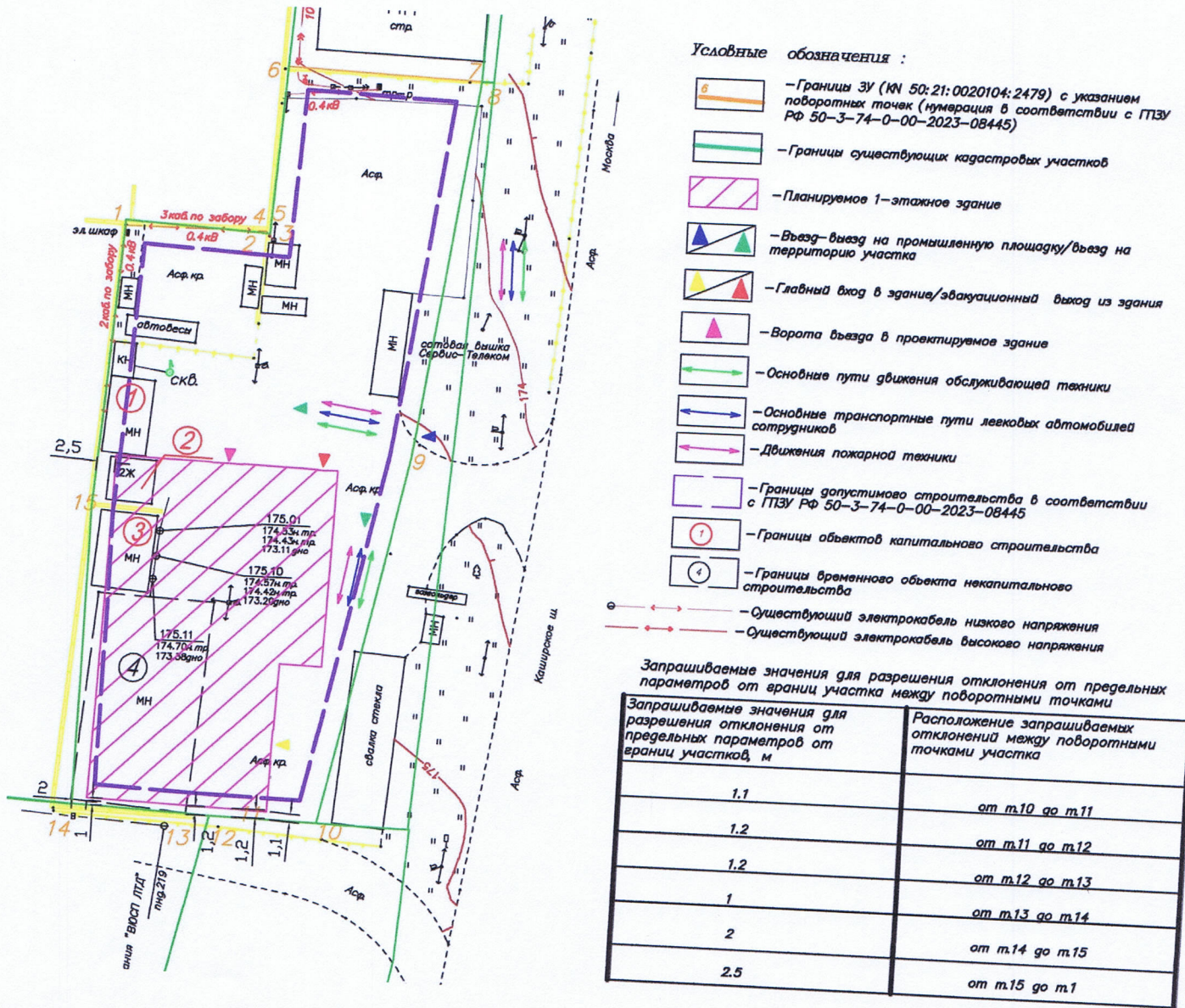
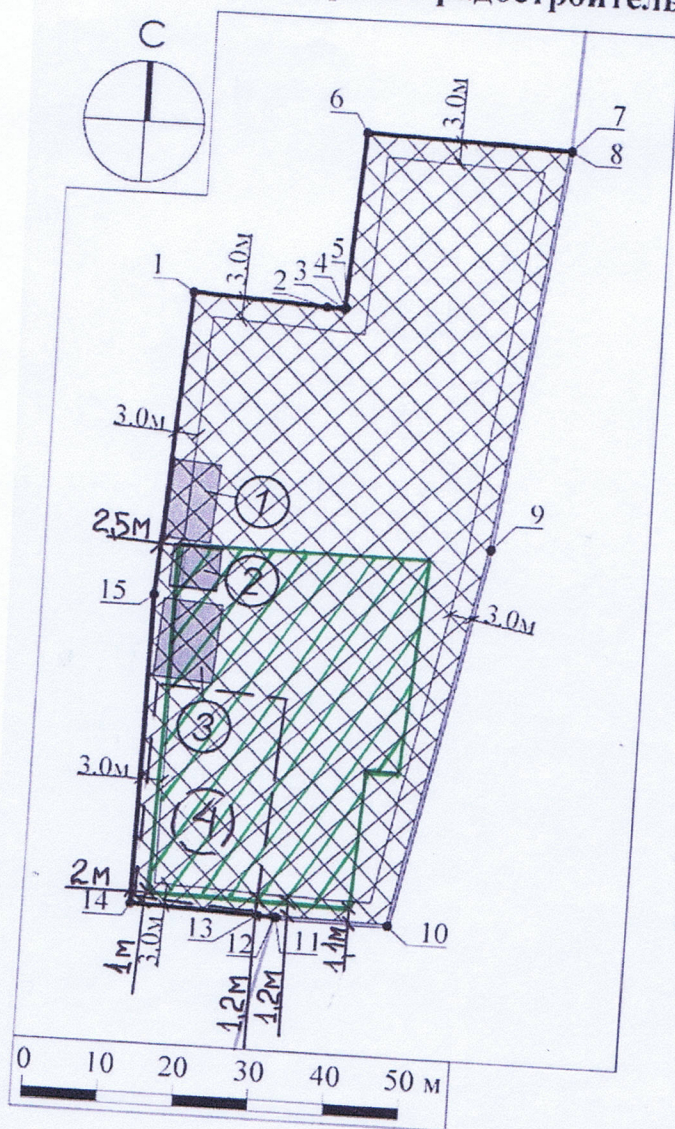



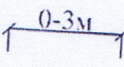




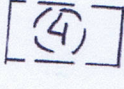


Рисунок 6. Схема земельного участка с отображением местоположения существующих объектов капитального строительства и планируемого к размещению объекта.

1. Чертеж градостроительного плана земельного участка



Условные обозначения

-  границы зон, в пределах которых разрешается строительство объектов капитального строительства¹
-  граница земельного участка
-  номер поворотной точки границ земельного участка
-  минимальные отступы от границ земельного участка, в пределах которых разрешается строительство объектов капитального строительства (согласно видам разрешенного использования)²
-  существующие здания, строения, сооружения
-  номер объекта капитального строительства
-  существующие красные линии³
-  планируемое 1-этажное здание
-  границы временного объекта некапитального строительства

1.6 Подтверждение соблюдения требований технических регламентов

В соответствии с ч. 1 ст. 40 Градостроительного кодекса РФ Правообладатели земельных участков, размеры которых меньше установленных градостроительным регламентом минимальных размеров земельных участков либо конфигурация, инженерно-геологические или иные характеристики, которых неблагоприятны для застройки, вправе обратиться за разрешениями на отклонение от предельных параметров разрешенного строительства, реконструкции объектов капитального строительства.

В соответствии со статьей 40 Градостроительного кодекса РФ «отклонения от предельных параметров разрешенного строительства, реконструкции объектов капитального строительства разрешается для отдельного земельного участка при соблюдении требований технических регламентов».

1.6.1. Федеральный закон «Технический регламент о безопасности зданий и сооружений» от 30.12.2009 №384-ФЗ:

<p>Требования технического регламента (обосновывается в случае применения для планируемого ВРИ)</p>	<p>Обоснование соблюдения требования со ссылкой на нормативно- правовое законодательство и/или специальные технические условия / согласования уполномоченных органов (организаций).</p>
<p>-Требования механической безопасности. -Требования пожарной безопасности. -Требования безопасности при опасных природных процессах и явлениях и (или) техногенных воздействиях. -Требования безопасных для здоровья человека условий проживания и пребывания в зданиях и сооружениях. -Требования безопасности для пользователей зданиями и сооружениями. -Требования доступности зданий и сооружений для инвалидов и других групп населения с ограниченными возможностями передвижения. -Требования энергетической эффективности зданий и сооружений. -Требования безопасного уровня воздействия зданий и сооружений на окружающую среду.</p>	
<p>ГОСТ 27751-2014 «Надежность строительных конструкций и оснований. Основные положения». Разделы 1 (пункт 1.2), 3, 4 (пункты 4.1, 4.2), 5 (за исключением пункта 5.2.6), 6 (за исключением пункта 6.1.1), 7 - 13. (в ред. Постановления Правительства РФ от 29.09.2015 N 1033)</p>	<p>подлежит учету при проектировании объекта капитального строительства</p>
<p>ГОСТ 31937-2011 «Здания и сооружения. Правила обследования и мониторинга технического состояния». Разделы 1, 6 (пункты 6.2.5, 6.2.6, 6.3.2, 6.3.3, 6.4.18, 6.4.19, 6.4.20), приложения Б, В, К,Л.</p>	<p>не требуется</p>
<p>ГОСТ 18105-2010 «Бетоны. Правила контроля и оценки прочности». Разделы 1, 4 (пункты 4.1 - 4.4, 4.8), 5 (пункты 5.5 - 5.10), 8 (пункты 8.2 - 8.4, 8.7)</p>	<p>подлежит учету при проектировании объекта капитального строительства</p>
<p>ГОСТ 31385-2016 "Резервуары вертикальные цилиндрические стальные для нефти и нефтепродуктов. Общие технические условия". Разделы 5 (пункт 5.3.4), 6 (пункты 6.4.1.2, 6.4.1.3, 6.4.2.16.4.2.10, 6.4.3.5, 6.4.5.1, 6.4.5.2), 10 (пункт 10.2.3).</p>	<p>не требуется</p>
<p>ГОСТ Р 52044-2003 «Наружная реклама на автомобильных дорогах и территориях городских и сельских поселений. Общие технические требования к средствам наружной рекламы. Правила размещения». Разделы 5 (пункты 5.1, 5.2, 5.4, 5.7), 6 (пункты 6.1, 6.4, 6.12, 6.13).</p>	<p>не требуется</p>

СП 15.13330.2012 "СНиП II-22-81* "Каменные и армокаменные конструкции". Разделы 1, 4 (пункт 4.4), 6 - 10.	подлежит учету при проектировании объекта капитального строительства
СП 16.13330.2011 "СНиП II-23-81* "Стальные конструкции". Разделы 1, 4 - 6, 7 (за исключением пункта 7.3.3), 8 (за исключением пунктов 8.5.1, 8.5.9), 9 - 14, 15 (за исключением пункта 15.5.3), 16 - 18, приложения Д, Е, Ж. СП 17.13330.2011 "СНиП II-2676 "Кровли". Разделы 1, 4 (пункты 4.1 - 4.3, 4.5, 4.6, 4.8, 4.10 - 4.13, 4.15), 5 (за исключением пунктов 5.19, 5.30), 6 - 8, 9 (пункты 9.3, 9.5 - 9.7, 9.9 - 9.14).	подлежит учету при проектировании объекта капитального строительства
СП 18.13330.2011 "СНиП II-89-80* "Генеральные планы промышленных предприятий". Разделы 1 (пункт 1.1), 4 (пункты 4.4, 4.10, 4.14, 4.16, 4.17, 4.22), 5 (пункты 5.37, 5.38, 5.41, 5.42, 5.44 - 5.46, 5.63, 5.72, 5.74, 5.75), 6 (пункты 6.4, 6.9 - 6.15, 6.17, 6.21, 6.22).	не требуется
СП 19.13330.2011 "СНиП II-97-76 "Генеральные планы сельскохозяйственных предприятий". Разделы 1 (пункт 1.1), 4 (пункты 4.2, 4.6, 4.10, 4.12, 4.14 - 4.16, 4.18), 5 (пункт 5.20), 6 (пункты 6.5, 6.9).	не требуется
СП 20.13330.2011 "СНиП 2.01.07-85* "Нагрузки и воздействия". Разделы 1 (пункт 1.1), 4, 6 - 15, приложения В - Е.	подлежит учету при проектировании объекта капитального строительства
СП 21.13330.2012 "СНиП 2.01.09-91 "Здания и сооружения на подрабатываемых территориях и просадочных грунтах". Разделы 1, 4 (пункты 4.3 - 4.7, 4.10, 4.11, 4.14 - 4.16), 5 (пункты 5.1.3 - 5.1.9, 5.3.1 - 5.3.4, 5.3.6, 5.4.1, 5.4.5 - 5.4.8, 5.5.1 - 5.5.3, 5.5.6 - 5.5.8, 5.5.10, 5.5.12, 5.5.14, 5.5.16), 6 (пункты 6.1.5, 6.3.1, 6.4.3, 6.4.13, 6.4.15, 6.4.22).	не требуется
СП 14.13330.2018 "СНиП II-7-81* Строительство в сейсмических районах". Разделы 4 (пункты 4.4 (таблица 4.1), 4.6), 5 (пункты 5.1-5.2.2), 6 (пункты 6.1.1-6.1.8, 6.2.2 (за исключением абзаца третьего), 6.2.3-6.2.6, 6.3.1, 6.4.1, 6.4.4, 6.4.5, 6.5.1, 6.5.2, 6.5.6, 6.6.3-6.6.5, 6.7.6-6.7.8, 6.7.12, 6.8.2, 6.8.3, 6.8.5, 6.8.6, 6.8.8, 6.8.18, 6.9.5, 6.10.2, 6.11.3, 6.11.4, 6.11.66.11.8, 6.11.12-6.12.2, 6.12.4-6.12.6, 6.12.11, 6.12.13, 6.12.15, 6.13.6, 6.13.7, 6.14.3, 6.14.5, 6.14.6, 6.14.8, 6.14.10, 6.14.14, 6.14.15, 6.15.2, 6.15.4, 6.15.5, 6.15.7-6.15.10, 6.15.12, 6.15.13), 7 (пункты 7.2, 7.3), 8 (подразделы 8.2, 8.3, пункты 8.5.18.5.9).	Не требуется.

СП 22.13330.2011 "СНиП 2.02.01-83* "Основания зданий и сооружений". Разделы 1, 4 (пункты 4.2, 4.4, 4.8, 4.12, 4.20), 5 (пункты 5.1.3, 5.1.7, 5.2.1 - 5.2.4, 5.2.6, 5.3.16, 5.3.17, 5.4.1 - 5.4.3, 5.4.12, 5.4.14, 5.4.15, 5.5.3 - 5.5.7, 5.5.9, 5.5.10, 5.6.3, 5.6.5 - 5.6.9, 5.6.13, 5.6.16, 5.6.25, 5.6.26, 5.7.1, 5.7.3 - 5.7.14, 5.8.1 - 5.8.13), 6 (пункты 6.1.1 - 6.13.7), 7, 9 (пункты 9.1, 9.2, 9.4, 9.5, 9.9, 9.11, 9.12, 9.14 - 9.19, 9.21 - 9.38), 10 (пункты 10.1 - 10.3, 10.5, 10.6, 10.8, 10.10 - 10.17), 11 (пункты 11.2, 11.3, 11.4, 11.9, 11.12, 11.13, 11.16, 11.17, 11.18, 11.22, 11.23, 11.24), 12 (пункты 12.4, 12.8), приложения Л, М.	подлежит учету при проектировании объекта капитального строительства
СП 23.13330.2011 "СНиП 2.02.02-85* "Основания гидротехнических сооружений". Разделы 1, 4 (пункты 4.7 - 4.10), 7 - 14, приложения В, Г.	не требуется
СП 24.13330.2011 "СНиП 2.02.03-85 "Свайные фундаменты". Разделы 1, 4 (пункты (4.1 - 4.4, 4.7 - 4.10), 5 (пункты 5.10, 5.11), 6 (пункты 6.7 - 6.11), 7 (пункты 7.1.1 - 7.1.10, 7.1.12 - 7.1.16, 7.2.1 - 7.6.12), 8 (пункты 8.8 - 8.10, 8.11, 8.13 - 8.15, 8.17 - 8.19), 9 (пункты 9.2 - 9.15, 9.17, 9.19), 10 (пункты 10.3 - 10.7), 11 (пункты 11.5 - 11.9, 11.12, 11.13), 12 (пункты 12.2 - 12.12, 12.15), 13 (пункты 13.6, 13.7), 14 (пункты 14.2 - 14.7), 15 (пункты 15.3 - 15.8).	подлежит учету при проектировании объекта капитального строительства
СП 17.13330.2017 "СНиП П-26-76 Кровли". Разделы 4 (абзац третий пункта 4), 5 (пункты 1.4, 5.1.6, 5.1.9, 5.1.11, 5.1.13, 5.1.16, 5.1.20, 5.1.23, 5.1.25, 5.2.2, 5.2.3, 5.3.4, 5.4.6, 5.5.4, 5.5.5), 7 (пункты 7.2, 7.8, 7.11, 7.13), 8 (пункты 8.3, 8.5, 8.6), 9 (пункты 9.4, 9.6, 9.7, 9.10, 9.11).	подлежит учету при проектировании объекта капитального строительства
СП 25.13330.2012 "СНиП 2.02.04-88 "Основания и фундаменты на вечномерзлых грунтах". Разделы 1, 4 (пункты 4.2, 4.4, 4.5), 5 (пункты 5.5 - 5.8), 6 (пункты 6.1.2 - 6.1.3, 6.3.1 - 6.3.14, 6.5.7), 7 пункты 7.1.1, 7.2.6, 7.2.8 - 7.2.12, 7.2.15 - 7.2.17, 7.3.1 - 7.4.6), 8, 9, 10, 11, 12, 13 (пункты 13.3, 13.6 - 13.8), 14 (пункты 14.1, 14.3 - 14.11, 14.16 - 14.19), 15 (пункты 15.2, 15.5 - 15.8), 16, приложения Г, Д, Е.	не требуется
СП 26.13330.2012 "СНиП 2.02.05-87 "Фундаменты машин с динамическими нагрузками". Разделы 1, 4 - 7.	не требуется
СП 28.13330.2012 "СНиП 2.03.11-85 "Защита строительных конструкций от коррозии". Разделы 1, 5 (за исключением пункта 5.5.5), 6 (пункты 6.4 - 6.13), 7, 8, 9 (за исключением пункта 9.3.8), 10, 11 (пункты 11.1, 11.2, 11.5 - 11.9), приложения Б - Г, Ж, Л, Р, У, Х, Ч.	подлежит учету при проектировании объекта капитального строительства

<p>СП 30.13330.2012 "СНиП 2.04.01-85* Внутренний водопровод и канализация зданий". Разделы 1, 4 (пункт 4.1), 5 (пункты 5.1.1 - 5.1.6, абзацы первый и десятый пункта 5.2.2, пункты 5.2.7 - 5.2.11, 5.3.1, 5.3.2, 5.4.13, 5.4.14, 5.4.16, 5.4.17, 5.5.1 - 5.6.8), 6 (за исключением пункта 6.4.15), 7 (пункты 7.1.1, 7.1.2, 7.1.4, 7.1.5, 7.3.12, 7.3.14, 7.3.15, 7.3.17, 7.3.18 - 7.3.20, 7.4.1, 7.4.6 - 7.4.9), 8 (пункты 8.1.2, 8.1.3, 8.2.1 - 8.4.5, 8.5.2 - 8.5.7, 8.6.2, 8.6.14), 9, 10 (пункты 10.1, 10.2, 10.8).</p>	<p>подлежит учету при проектировании объекта капитального строительства</p>
<p>СП 31.13330.2012. "СНиП 2.04.02-84* "Водоснабжение. Наружные сети и сооружения". Разделы 1, 4 (пункт 4.3), 5 (пункт 5.10) 7 (пункт 7.6), 8 (пункты 8.10, 8.84 - 8.86), 9 (пункты 9.2, 9.15, 9.112, 9.113, 9.117, 9.118, 9.127 - 9.130, 9.132, 9.155, 9.160, 9.179, 9.182, 9.183), 11 (пункты 11.8, 11.52, 11.53, 11.56, 11.57), 12 (пункт 12.3), 14 (пункты 14.39, 14.42), 15 (пункты 15.3, 15.4, 15.5, 15.9, 15.10, 15.13, 15.22, 15.28, 15.29, 15.30, 15.36 - 15.40), 16 (пункты 16.1 - 16.3, 16.5, 16.10, 16.14 - 16.17, 16.19 - 16.23, 16.31 - 16.48, 16.58 - 16.67, 16.92 - 16.128).</p>	<p>подлежит учету при проектировании объекта капитального строительства</p>
<p>СП 32.13330.2012 "СНиП 2.04.03-85 "Канализация. Наружные сети и сооружения". Разделы 1, 4 (пункты 4.8, 4.9, 4.11, 4.12), 5 (пункт 5.1.1 - 5.1.10), 6 (пункты 6.7.1, 6.7.2, 6.8.2), 7 (пункты 7.1.1, 7.6.1 - 7.7.7), 8 (пункты 8.1.1, 8.2.1, 8.2.19, 8.2.20), 9 (9.1.1, 9.1.2, 9.1.4, 9.1.9, 9.2.14.1), 10 (пункты 10.1.3, 10.2.9), 11 (пункты 11.1.1, 11.1.2, 11.1.4, 11.2.1, 11.2.2), 12.</p>	<p>подлежит учету при проектировании объекта капитального строительства</p>
<p>СП 33.13330.2012 "СНиП 2.04.12-86 "Расчет на прочность стальных трубопроводов". Разделы 1, 5 - 9.</p>	<p>не требуется</p>
<p>СП 34.13330.2012 "СНиП 2.05.02-85* "Автомобильные дороги". Разделы 1, 7 (пункты 7.1 - 7.5, 7.25 - 7.35, 7.40 - 7.63), 8 (пункты 8.1 - 8.5, 8.7 - 8.14, 8.16, 8.17, 8.19 - 8.38), 9 (пункт 9.5), 10 (пункты 10.4 - 10.13, 10.17 - 10.22), 11 (пункты 11.6, 11.8, 11.13), 12 (за исключением пункта 12.21).</p>	<p>не требуется</p>
<p>СП 35.13330.2011 "СНиП 2.05.03-84* "Мосты и трубы". Разделы 1, 5, 6 (за исключением пунктов 6.12, 6.23), 7 (пункты 7.1 - 7.48 7.117 - 7.186), 8 (8.1 - 8.8, 8.110, 8.111, 8.113 - 8.136, 8.160 - 8.189), 9 (пункты 9.1 - 9.18, 9.37 - 9.47), 10 (пункты 10.1 - 10.5, 10.44 - 10.87), 11 (пункты 11.1 - 11.3, 11.20 - 11.26), приложения А, Б, Г, Е, Ж, К, М, Н, П, Р, С, Т, У, Ф, Х, Ц, Ш, Щ, Э, Ю, Я, приложения 1 - 5.</p>	<p>не требуется</p>
<p>СП 36.13330.2012 "СНиП 2.05.06-85* "Магистральные трубопроводы". Разделы 1 (пункт 1.1), 5 (пункты 5.5 - 5.6), 7 (пункты 7.6 - 7.10, 7.15 - 7.18, 7.20, 7.22, 7.24, 7.25), 8 (пункты 8.1.3, 8.2.6, 8.2.11), 10 (пункты 10.2.1 - 10.3.7), 11 - 14, 16, 17 (пункты 17.1.1 - 17.1.21).</p>	<p>не требуется</p>

<p>СП 37.13330.2012 "СНиП 2.05.07-91* "Промышленный транспорт". Разделы 1, 5 (пункты 5.2.9 - 5.2.11, 5.3.9, 5.3.10, 5.3.15, 5.3.16, 5.4.1 - 5.5.27, 5.6.19 (за исключением абзаца первого пункта 5.6.19), пункты 5.7.1 - 5.7.10, первое предложение пункта 5.9.4, абзацы первый и четвертый пункта 5.9.6, абзацы второй - пятый пункта 5.9.7, пункты 11.8, 5.12.15, 5.12.20, 5.12.28, 5.14.1 - 5.14.39, 5.17.2), 6 (пункты 6.2.3, 6.3.1 - 6.3.34, 6.5.1 - 6.5.15, 6.7.1 - 6.7.6, 6.10.1 - 6.10.10, 6.12.1 - 6.12.9), 7 (пункты 7.3.1 - 7.6.12, 7.10.4), 8 (пункт 8.7.2), 9 (пункты 9.1.4, 9.2.1 - 9.2.7, 9.4.4, 9.4.8, 9.4.13, 9.4.14, 9.5.1 - 9.6.8), 10 (пункты 10.4.9, 10.4.10, 10.7.3, 10.7.4, 10.8.1 - 10.8.11), 11 (пункт 11.3.1)</p>	не требуется
<p>СП 38.13330.2012 "СНиП 2.06.04-82* "Нагрузки и воздействия на гидротехнические сооружения (волновые, ледовые и от судов)". Разделы 1, 4 - 7.</p>	не требуется
<p>СП 39.13330.2012 "СНиП 2.06.05-84* "Плотины из грунтовых материалов". Разделы 1, 4 - 8.</p>	не требуется
<p>СП 40.13330.2012 "СНиП 2.06.06-85 "Плотины бетонные и железобетонные". Разделы 1, 4 - 8.</p>	не требуется
<p>СП 41.13330.2012 "СНиП 2.06.08-87 "Бетонные и железобетонные конструкции гидротехнических сооружений". Разделы 1, 5 (пункты 5.5 - 5.8, 5.13 - 5.28, 5.30 - 5.35), 6 (пункты 6.1, 6.1.1, 6.2, 6.6 - 6.8, 6.10 - 6.13, 6.15 - 6.22, 6.26 - 6.31), 7 - 10.</p>	не требуется
<p>СП 42.13330.2011 "СНиП 2.07.01-89* "Градостроительство. Планировка и застройка городских и сельских поселений". Разделы 1 (пункт 1.1), 4, 5 (за исключением пунктов 5.4, 5.7), 6 (за исключением пункта 6.3), 8 (пункты 8.2 - 8.6, 8.8, 8.9, 8.12 - 8.20, 8.24 - 8.26), 9, 10 (пункты 10.1 - 10.5), 11 (пункты 11.1 - 11.24, 11.25 (таблица 10, за исключением примечания 4), 11.26, 11.27), 12 (за исключением пункта 12.33), 13, 14.</p>	подлежит учету при проектировании объекта капитального строительства
<p>СП 43.13330.2012 "СНиП 2.09.03-85 "Сооружения промышленных предприятий". Разделы 1, 4 (пункты 4.6, 4.17), 5 (пункты 5.3.5, 5.3.7 - 5.3.14, 5.4.11 - 5.4.26), 6 (пункты 6.1.8, 6.1.19, 6.1.22, 6.1.30, 6.1.31, 6.1.47, 6.2.10), 7 (пункты 7.1.9, 7.1.10, 7.2.8, 6.1.22, 6.1.30, 6.1.31, 6.1.47, 6.2.10), 7 (пункты 7.1.9, 7.1.10, 7.2.8, 7.2.9, 7.2.10, 7.3.23, 7.3.26 - 7.3.28, 7.3.29, 7.3.30, 7.3.33 - 7.3.56, 7.4.8, 7.4.11), 8 (пункты 8.1.7, 8.2.11, 8.2.17, 8.3.10, 8.3.11, 8.3.15 - 8.3.25, 8.4.5, 8.5.6), 9 (пункты 9.1.21, 9.1.34, 9.1.37, 9.2.12, 9.3.24, 9.3.26, 9.3.29, 9.3.33, 9.3.39, 9.3.47, 9.3.49, 9.4.3, 9.5.9).</p>	не требуется

<p>СП 45.13330.2012 "СНиП 3.02.01-87 "Земляные сооружения, основания и фундаменты". Разделы 1, 6 (пункты 6.1.10, 6.1.12, 6.1.14, 6.1.15, 6.1.16, 6.1.19, 6.1.21), 8 (пункты 8.3, 8.19), 10, 11(пункты 11.30, 11.43), 12 (пункт 12.7.5, таблица 12.1, пункт 12.8.18, позиция 2 таблицы 12.2), 14 (пункт 14.1.29, таблица 14.4), 15 (пункт 15.7), 16 (пункт 16.4.10), 19 (пункт 19.19, таблица 19.1).</p>	<p>подлежит учету при проектировании объекта капитального строительства</p>
<p>СП 46.13330.2012 "СНиП 3.06.04-91 "Мосты и трубы". Разделы 1, 7 (пункты 7.6, 7.9, 7.40, 7.51), 8 (пункты 8.9, 8.21), 9 (пункты 9.17, 9.73), 10 (пункты 10.57 - 10.59, 10.61, 10.78), 11 (пункты 11.9, 11.30), 13 (пункт 13.8)</p>	<p>не требуется</p>
<p>СП 29.13330.2011 "СНиП 2.03.13-88 "Полы". Разделы 4 (пункты 4.4-4.6, 4.8, 4.11, 4.15), 5 (пункты 5.11-5.13, 5.15, 5.21, 5.25), 7 (за исключением абзаца третьего пункта 7.3, пункта 7.5, абзаца шестого пункта 7.7, абзаца первого пункта 7.9).</p>	<p>подлежит учету при проектировании объекта капитального строительства</p>
<p>СП 47.13330.2012 "СНиП 11-02-96 "Инженерные изыскания для строительства. Основные положения". Разделы 1 (пункт 1.1), 4 (пункты 4.8, 4.12 - 4.15, 4.17, 4.19 (первое и третье предложения пункта 4.22)), 5 (пункты 5.1.1.2, 5.1.1.5 - 5.1.1.7, 5.1.1.9, 5.1.1.16 - 5.1.1.19, 5.1.2.5, 5.1.2.8, 5.1.2.13, 5.1.3.1.2, 5.1.3.4.2, 5.1.3.4.3, 5.1.3.5.4, 5.1.4.4, 5.1.4.5, 5.1.6.2, 5.1.6.4, 5.1.6.8, 5.4.4, подраздел 5.6), 6 (пункты 6.2.3, 6.2.5, 6.2.6, 6.3.2, 6.3.3, абзац последний пункта 6.3.5, пункты 6.3.6 - 6.3.8, 6.3.15, 6.3.17, 6.3.21, 6.3.23, 6.3.26, 6.3.28 - 6.3.30, 6.4.2, 6.4.3, 6.4.8, 6.7.1 - 6.7.5), 7 (пункты 7.1.6, 7.4.5, 7.4.6, 7.6.1 - 7.6.5), 8 (пункты 8.2.2, 8.2.3, 8.3.2, 8.3.3, 8.4.2, 8.4.3, 8.5.1 - 8.5.4), приложения А, Б, В, Г.</p>	<p>подлежит учету при проектировании объекта капитального строительства</p>
<p>СП 50.13330.2012 "СНиП 23-02-2003 "Тепловая защита зданий". Разделы 1, 4 (пункты 4.3, 4.4), 5 (пункты 5.1, 5.2, 5.4 - 5.7), 6 (пункт 6.8), 7 (пункт 7.3), 8 (подпункты "а" и "б" пункта 8.1), 9 (пункт 9.1), приложение Г.</p>	<p>подлежит учету при проектировании объекта капитального строительства</p>
<p>СП 51.13330.2011 "СНиП 23-03-2003 "Защита от шума". Разделы 1, 4 (пункты 4.2 - 4.5), 5, 6 (пункты 6.1, 6.3), 7, 8, 9 (пункты 9.1 - 9.6, 9.17 - 9.21), 10 (пункты 10.1, 10.3 - 10.16), 11 (пункты 11.1 - 11.21, 11.26), 12.</p>	<p>подлежит учету при проектировании объекта капитального строительства</p>
<p>СП 52.13330.2011 "СНиП 23-05-95* "Естественное и искусственное освещение". Разделы 1 (пункты 1.1, 1.2), 4 - 6, 7 (пункты 7.1 - 7.35, 7.37, 7.38, 7.40, 7.45 - 7.86, 7.101 - 7.122), приложение К.</p>	<p>подлежит учету при проектировании объекта капитального строительства</p>

СП 54.13330.2011 "СНиП 31-01-2003 "Здания жилые многоквартирные". Разделы 1 (пункт 1.1), 4 (пункты 4.3 - 4.7, абзацы третий - шестой пункта 4.8, пункты 4.9, 4.10 (за исключением слов "все предприятия, а также магазины с режимом функционирования после 23 ч"), 4.11, 4.12), 5 (пункты 5.5, 5.8), 6 (пункты 6.2, 6.5 - 6.8), 7 (пункты 7.1.2, 7.1.4 - 7.1.14, абзац второй пункта 7.1.15, пункты 7.2.1 - 7.2.15, 7.3.6 - 7.3.10, 7.4.2, 7.4.3, 7.4.5, 7.4.6), 8 (пункты 8.2 - 8.7, 8.11 - 8.13), 9 (пункты 9.2 - 9.4, 9.6, 9.7, 9.10 - 9.12, 9.16, 9.18 - 9.20, 9.22, 9.23, 9.25 - 9.28, 9.31, 9.32), 10 (пункт 10.6), 11 (пункты 11.3, 11.4).	не требуется
СП 56.13330.2011 "СНиП 31-03-2001 "Производственные здания". Разделы 1, 4 (пункты 4.5, абзац последний пункта 4.6, пункт 4.11), 5 (пункты 5.1, 5.4, 5.7 - 5.9, 5.11 - 5.12, 5.15 - 5.20, 5.23 - 5.26, 5.29, 5.30, 5.33, 5.34, 5.36).	не требуется
СП 58.13330.2012 "СНиП 33-01-2003 "Гидротехнические сооружения. Основные положения". Разделы 1, 4 - 8, приложения А, Б, Г, Д, Е.	не требуется
СП 60.13330.2012 "СНиП 41-01-2003 "Отопление, вентиляция и кондиционирование воздуха". Разделы 1, 4 (за исключением пункта 4.7), 5 (за исключением пункта 5.3), 6.1 (пункты 6.1.2 - 6.1.4, 6.1.6, 6.1.7), 6.2 (пункты 6.2.4 - 6.2.6, 6.2.8 - 6.2.10), 6.3 пункты 6.3.2 - 6.3.8), 6.4 (пункты 6.4.1 - 6.4.3, 6.4.5, 6.4.7 - 6.4.9, 6.4.11, 6.4.14), 6.5 (пункты 6.5.3 - 6.5.8), 7 (пункты 7.1.2, 7.1.3, 7.1.5 - 7.1.10, 7.1.12, 7.1.18, 7.2.1 - 7.3.5, 7.4.1 - 7.4.4, 7.4.6, 7.5.1, 7.5.2, 7.5.5, 7.5.11, 7.6.1 - 7.6.5, 7.9.4 - 7.9.16, 7.10.2, 7.10.3, 7.10.6, 7.10.7, 7.11.1 - 7.11.14), 8, 9 (пункты 9.5, 9.7 - 9.14, 9.16, 9.23), 10, 11 (пункты 11.4.3 - 11.4.7), 12, 13 (пункты 13.3 - 13.7), 14 (пункты 14.1, 14.2), приложения А - Д, Ж, И, К.	подлежит учету при проектировании объекта капитального строительства
СП 61.13330.2012 "СНиП 41-03-2003 "Тепловая изоляция оборудования и трубопроводов". Разделы 1, 5 (пункты 5.9, 5.18, 5.19)	не требуется
СП 62.13330.2011 «СНиП 42-01-2012 «Газораспределительные системы». Разделы 1, 4 (пункты 4.12 - 4.14, 4.2, 4.5, 4.6, 4.10), 5 (пункты 5.1.2 - 5.1.4, 5.1.8, 5.2.1, 5.2.4, 5.3.2 - 5.3.5, 5.4.1 - 5.4.4, 5.5.2, 5.5.4, 5.5.5, 5.6.1 - 5.6.7, 5.7.2), 6 (пункты 6.2.3, 6.3.2 - 6.3.5, 6.4.1 - 6.4.4, 6.5.8, 6.5.9, 6.5.11, 6.5.13), 7 (пункты 7.1, 7.2, 7.4, 7.6 - 7.9), 8 (пункты 8.1.2, 8.1.4, 8.1.5, 8.1.7, 8.2.2 - 8.2.4), 9 (пункты 9.1.2, 9.1.6, 9.1.7, 9.3.2 - 9.3.4, 9.4.2 - 9.4.4, 9.4.7, 9.4.8, 9.4.15 - 9.4.17, 9.4.21 - 9.4.24), 10 (за исключением пункта 10.4.1).	не требуется

СП 63.13330.2012 "СНиП 52-01-2003 "Бетонные и железобетонные конструкции. Основные положения". Разделы 1, 4 - 10, 11 (пункты 11.1.2 - 11.1.5, 11.2.1 - 11.2.3, 11.2.6 - 11.2.8, 11.4.2 - 11.4.6, 11.5.2), 12, 13.	подлежит учету при проектировании объекта капитального строительства
СП 64.13330.2011 "СНиП II-25-80 "Деревянные конструкции". Разделы 1 (пункт 1.1, 1.2, 1.7), 4 (пункты 4.2 - 4.4, 4.11), 5, 6, 7, 8, приложение Е.	не требуется
СП 70.13330.2012 "СНиП 3.03.01-87 "Несущие и ограждающие конструкции". Разделы 1 (пункт 1.1), 3 (пункты 3.3,3.5, 3.6, 3.20, 3.23), 4 (пункты 4.5.1, 4.5.3, подразделы 4.6, 4.9, пункты 4.10.6, 4.10.7, 4.12.1 - 4.12.3, 4.14.1 - 4.15.4, пункты 4.16.6, 4.19.11), 5 (пункты 5.2.3 - 5.2.6, 5.3.3, 5.3.6, 5.3.12, 5.3.13, 5.4.1 5.4.3, 5.11.1 - 5.11.17, 5.12.2 - 5.12.5, 5.16.4, 5.16.10, 5.16.11,5.16.19 - 5.16.21, 5.16.24, 5.17.6, 5.17.8, 5.18.3, 5.18.8, 5.18.15,5.18.16, 5.18.20), 6 (пункты 6.1.2, 6.1.7, 6.2.2, 6.2.4, 6.2.5, 6.2.6,6.2.11, 6.2.15, 6.3.1 - 6.6.3), 7 (пункты 7.3.23, 7.4.13, 7.6.19), 8 (пункт 8.1.7), 9 (пункты 9.1.4, 9.1.9, 9.2.9, 9.3.1, 9.11.1 - 9.12.5, 9.14.1 - 9.14.3, 9.16.1 - 9.16.7, 9.18.1 - 9.18.5), 10.	подлежит учету при проектировании объекта капитального строительства
СП 78.13330.2012 "СНиП 3.06.03-85 "Автомобильные дороги". Разделы 1, 4 (пункт 4.2), 6 (пункт 6.6), 12 (пункт 12.5.3). СП 79.13330.2012 "СНиП 3.06.07-86 "Мосты и трубы. Правила обследований и испытаний". Разделы 1, 4 - 9, 10 (пункты 10.3 - 10.5).	не требуется
СП 86.13330.2014 "СНиП III-42-80* "Магистральные трубопроводы". Разделы 1, 6 (пункты 6.4.1 - 6.4.23), 8 (пункты 8.6.1, 8.6.2, 8.6.4), 9 (пункты 9.11.1 - 9.11.42), 10 (пункт 10.5.4), 11 (пункты 11.2.5, 11.5.1 - 11.6.12), 14 (пункт 14.3.1), 18 (пункты 18.1.4, 18.5.1 - 18.5.2, 18.6.3), 19 (пункты 19.3.1, 19.3.2, 19.3.6, 19.3.7, 19.3.12, 19.3.13, 19.5.2, 19.5.4, 19.5.6 - 19.5.11, 19.5.13), 23.	не требуется
СП 88.13330.2014 "СНиП II-11-77* "Защитные сооружения гражданской обороны".	не требуется
СП 89.13330.2012 "СНиП II-35-76 "Котельные установки".	не требуется
СП 90.13330.2012 "СНиП II-58-75 "Электростанции тепловые". Разделы 1, 6 (пункты 6.8 - 6.14), 7 (пункты 7.1.5, 7.1.8 - 7.1.10, 7.1.12, 7.1.13, 7.1.15, 7.1.16, 7.2.1 - 7.2.12, 7.3.1 - 7.3.11), 9 (пункты 9.1.2, 9.1.7, 9.1.15 - 9.1.17, 9.1.23, 9.2.1 - 9.2.20, 9.4.1 - 9.4.9, 9.4.14, 9.4.15, 9.4.20, 9.5.4 - 9.5.11, 9.5.13 - 9.5.15, 9.6.3, 9.6.4), 10 (пункты 10.1.37 - 10.1.78, 10.2.1.3 - 10.2.1.15, 10.2.1.17, 10.3.4, 10.3.5), 12 (пункты 12.5.2.1, 12.5.2.9, 12.5.3.1).	не требуется

СП 91.13330.2012 "СНиП II-94-80 "Подземные горные выработки". Разделы 1, 5 (пункты 5.2 - 5.6), 6 (пункты 6.1.1 - 6.11.11, 6.14.1 - 6.16.5), 7, приложения А, Б, В, Г, Д, Е.	не требуется
СП 92.13330.2012 "СНиП II-108-78 "Склады сухих минеральных удобрений и химических средств защиты растений". Разделы 1, 4 (пункты 4.1, 4.2, 4.5, 4.6, 4.6.1, 4.6.5, 4.8), 5 (пункты 5.1, 5.3), 6 (пункты 6.1, 6.2, 6.4 - 6.6).	не требуется
СП 98.13330.2012 "СНиП 2.05.09-90 "Трамвайные и троллейбусные линии". Разделы 1, 5 (пункты 5.1 - 5.24, 5.70, 5.71, 5.72 - 5.84), 7 (пункты 7.9, 7.48, 7.58 - 7.67, 7.70, 7.71, 7.95, 7.96 - 7.101), 9 (пункт 9.17).	не требуется
СП 101.13330.2012 "СНиП 2.06.07-87 "Подпорные стены, судоходные шлюзы, рыбопропускные и рыбозащитные сооружения". Разделы 1, 5 (пункты 5.3 - 5.8), 6 (пункты 6.4 - 6.12), 7 - 10, приложения Б, Л.	не требуется
СП 102.13330.2012 "СНиП 2.06.09-84 "Туннели гидротехнические" Разделы 1, 4, 5, 6 (пункты 6.2 - 6.4), 7, 8, 9 (пункты 9.1 - 9.3), 10.	не требуется
СП 103.13330.2012 "СНиП 2.06.14-85 "Защита горных выработок от подземных и поверхностных вод". Разделы 1, 4, 5, 6 (пункты 6.1 - 6.7), 7 (пункты 7.1 - 7.7), 8 (пункты 8.1, 8.2, 8.5 - 8.7, 8.9), 9 (пункты 9.1, 9.9, 9.10, 9.13 - 9.15, 9.17).	не требуется
СП 105.13330.2012 "СНиП 2.10.02-84 "Здания и помещения для хранения и переработки сельскохозяйственной продукции" Разделы 1, 4.	не требуется
СП 106.13330.2012 "СНиП 2.10.03-84 "Животноводческие, птицеводческие и звероводческие здания и помещения". Разделы 1, 4 (пункты 4.2 - 4.6), 5.	не требуется
СП 108.13330.2012 «Сооружения по хранению и переработке зерна». Разделы 1, 4 (пункты 4.4, 4.8, 4.9), 6 (пункты 6.2 - 6.4), 6.8 (пункты 6.8.6, 6.8.9, 6.8.10, 6.8.19), 6.9 (пункт 6.9.15), 6.10 (пункты 6.10.3, 6.10.8, 6.10.12), 6.11 (пункты 6.11.1, 6.11.2, 6.11.4), 7.	не требуется
СП 109.13330.2012 "СНиП 2.11.02-87 "Холодильники". Разделы 1 (пункты 1.1, 1.2), 5 (пункты 5.12, 5.15 - 5.18, 5.23, 5.24, 5.29), 10 (пункты 10.1, 10.2). СП 113.13330.2012 "СНиП 21-02-99* "Стоянки автомобилей". Разделы 1, 4 (пункты 4.2, 4.3, 4.5 - 4.7, 4.10, 4.11, 4.14), 5 (пункты 5.1.5, 5.1.14, 5.1.15, 5.1.20 - 5.1.24, 5.1.28, 5.1.29, 5.1.31, абзац первый пункта 5.1.32, пункты 5.1.34 - 5.1.43, 5.1.45, абзацы первый и второй пункта 5.2.1, пункты 5.2.2, 5.2.3, 5.2.6 - 5.2.8, 5.2.18, 5.2.19, 5.2.20, 5.2.29, 5.2.31,	не требуется

5.2.37), 6 (пункты 6.1.3, 6.2.1, 6.2.4, 6.3.1 - 6.3.13, 6.4.2 - 6.4.6, 6.5.3 - 6.5.7), приложение В.	
СП 113.13330.2016 "СНиП 21-02-99* Стоянки автомобилей". Разделы 4 (пункты 4.10, 4.11), 5 (пункты 5.1.5, 5.1.23, 5.1.28, 5.1.31, 5.1.32 (абзац первый), 5.2.2), 6 (пункты 6.3.16.3.6, 6.4.2, 6.4.5, 6.4.6).	подлежит учету при проектировании объекта капитального строительства
СП 116.13330.2012 "СНиП 22-02-2003 "Инженерная защита территорий, зданий и сооружений от опасных геологических процессов. Основные положения". Разделы 1, 4 (пункты 4.9, 4.12, 4.16), 5 (пункты 5.2.2 - 5.2.5, 5.3.1.3 - 5.3.1.8, 5.3.2.1 - 5.3.4.2), 6 (пункты 6.2.1 - 6.3.5.2), 7 (пункты 7.2.1 - 7.3.2.6), 8 (пункты 8.2.1 - 8.3.7.1), 10 (пункт 10.3.8), 11 (пункты 11.2.1 - 11.3.7), 12 (пункты 12.2.1, 12.2.2).	не требуется
СП 118.13330.2012 "СНиП 31-06-2009 "Общественные здания и сооружения". Разделы 1, 3, 4 (пункты 4.1 - 4.7, 4.9 - 4.10, 4.11 (за исключением абзаца второго пункта 4.11), пункты 4.12, 4.14 - 4.22, абзацы первый и второй пункта 4.23, пункты 4.24 - 4.26, 4.28 - 4.30), 5 (пункты 5.1, 5.2, 5.4 - 5.7, 5.9 - 5.13, 5.20 - 5.27, 5.32 - 5.36, 5.38 - 5.46), 6 (пункты 6.1 - 6.6, 6.8 - 6.12, 6.14 - 6.21, 6.23 - 6.28, 6.30 - 6.38, 6.40 - 6.48, 6.53 - 6.58, 6.64, 6.72, 6.77, 6.81 - 6.95), 7 (пункты 7.1 - 7.5, 7.8, 7.10 - 7.27, 7.35, 7.37 - 7.43, 7.46 - 7.49), 8 (пункты 8.1 - 8.7, абзац первый пункта 8.9, пункты 8.10, 8.11, 8.14, 8.18, 8.19, 8.21, 8.24 - 8.26, 8.28 - 8.34), 9 (пункты 9.1 - 9.5), приложение Г.	подлежит учету при проектировании объекта капитального строительства
СП 119.13330.2012 "СНиП 32-01-95 "Железные дороги колеи 1520 мм".	не требуется
СП 53.13330.2019. «Планировка и застройка территории ведения гражданами садоводства.»	не требуется
СП 120.13330.2012 "СНиП 32-02-2003 "Метрополитены".	не требуется
СП 122.13330.2012 "СНиП 32-04-97 "Тоннели железнодорожные и автодорожные". Разделы 1, 4, 5 (пункты 5.1.1 - 5.3.3.3, 5.4.1.1 - 5.4.1.12, 5.4.3.1 - 5.4.3.5, 5.4.6.1 - 5.4.6.12, 5.5.1.1- 5.6.17, 5.7.9.1 - 5.7.9.21, 5.8.1 - 5.8.21, 5.9.5.1 - 5.9.5.8, 5.11.1 - 5.14.6, подраздел 5.15), 6 (пункты 6.1.1 - 6.2.9.8), 7, приложение А.	не требуется
СП 121.13330.2012 "СНиП 32-03-96 "Аэродромы" Разделы 1, 5 - 10.	не требуется
СП 123.13330.2012 "СНиП 34-02-99 "Подземные хранилища газа, нефти и продуктов их переработки". Разделы 1, 4 (пункты 4.6, 4.7, 4.8, 4.10, 4.13), 6, 7 (подраздел 7.1, пункты 7.2.4), 8, 9 (пункты 9.1.1, 9.1.2), 10 (пункты 10.2.4, 10.2.12, 10.3.9), 11.	не требуется

СП 124.13330.2012 "СНиП 41-02-2003 "Тепловые сети". Разделы 1, 5 (пункт 5.5), 6 (пункты 6.1 - 6.10, 6.25 - 6.34), 9, 10, 12,13, 15 - 17.	подлежит учету при проектировании объекта капитального строительства
СП 125.13330.2012 "СНиП 2.05.13-90 "Нефтепродуктопроводы, прокладываемые на территории городов и других населенных пунктов". Разделы 1, 5 (пункт 5.3), 6 (пункты 6.2, 6.3), 7, 8, 10, 11.	не требуется
СП 128.13330.2012 "СНиП 2.03.06-85 "Алюминиевые конструкции". Разделы 1 (пункт 1.1), 4, 6 - 10, 11 (пункты 11.1.1 - 11.1.5), 12, 13, приложения Г, Д, Е.	не требуется
СП 256.1325800.2016 "Электроустановки жилых и общественных зданий. Правила проектирования и монтажа". Раздел 10 (пункт 10.13), приложение В (за исключением позиций таблицы В.1 с классами функциональной пожарной опасности Ф1.2, Ф1.4, Ф2.1, Ф2.2, Ф3.1-Ф3.7, Ф4.2, Ф4.3, Ф5.2, разделов В.4, В.5).	не требуется
СП 131.13330.2012 "СНиП 23-01-99* "Строительная климатология". Разделы 1, 3 - 13.	не требуется
СП 132.13330.2011 "Обеспечение антитеррористической защищенности зданий и сооружений. Общие требования проектирования". Разделы 1, 7, 8.	не требуется

**1.6.2. Федеральный закон «Технический регламент о требованиях пожарной
безопасности от 22.07.2008 N 123-ФЗ:**

Требования технического регламента обосновывается в случае применения для планируемого ВРИ)	Обоснование соблюдения требования со ссылкой на нормативно-правовое законодательство и/или специальные технические условия / согласования уполномоченных органов государственной власти (организаций).
Требования к документации при планировке территорий поселений и городских округов	Планировка и застройка территорий поселений и городских округов должны осуществляться в соответствии с генеральными планами поселений и городских округов, учитывающими требования пожарной безопасности, установленные настоящим Федеральным законом. Описание и обоснование положений, касающихся проведения мероприятий по обеспечению пожарной безопасности территорий поселений и городских округов, должны входить в пояснительные записки к материалам по обоснованию проектов планировки территорий поселений и городских округов. Подлежит учету при проектировании объектов капитального строительства.
Размещение взрывопожароопасных объектов на территориях поселений и городских округов	Не относится

Противопожарное водоснабжение поселений и городских округов	<p>На территориях поселений и городских Округов должны быть источники наружного противопожарного водоснабжения. (в ред. Федерального закона от 10.07.2012 N 117-ФЗ) 2 К источникам наружного противопожарного водоснабжения относятся: 1) наружные водопроводные сети с пожарными гидрантами; 2) водные объекты, используемые для целей пожаротушения в соответствии с законодательством Российской Федерации; 3) противопожарные резервуары. (п. 3 введен Федеральным законом от 10.07.2012 N 117-ФЗ) 3 Поселения и городские округа должны быть оборудованы противопожарным водопроводом. Противопожарный водопровод допускается объединять с хозяйственно-питьевым или производственным водопроводом. 4 В поселениях и городских округах с количеством жителей до 5000 человек, отдельно стоящих зданиях классов функциональной пожарной опасности Ф1.1, Ф1.2, Ф2, Ф3, Ф4 объемом до 1000 кубических метров, расположенных в поселениях и городских округах, не имеющих кольцевого противопожарного водопровода, зданиях и сооружениях класса функциональной</p>
	<p>пожарной опасности Ф5 с производствами категорий В, Г и Д по пожаровзрывоопасности и пожарной опасности при расходе воды на наружное пожаротушение 10 литров в секунду, на складах грубых кормов объемом до 1000 кубических метров, (в ред. Федерального закона от 10.07.2012 N 117-ФЗ). Подлежит учету при проектировании объектов капитального строительства.</p>
Противопожарные расстояния между зданиями, сооружениями и лесничествами	<p>Противопожарные расстояния между зданиями, сооружениями должны обеспечивать нераспространение пожара на соседние здания сооружения. Подлежит учету при проектировании объектов капитального строительства.</p>
Противопожарные расстояния от зданий и сооружений складов нефти и нефтепродуктов до граничащих с ними объектов защиты	Не относится
Противопожарные расстояния от зданий и сооружений автозаправочных станций до граничащих с ними объектов защиты	Не относится
Противопожарные расстояния от резервуаров сжиженных углеводородных газов до зданий и сооружений	Не относится

Противопожарные расстояния от газопроводов, нефтепроводов, нефтепродуктопроводов, конденсатопроводов до соседних объектов защиты	Не относится
Общие требования пожарной безопасности к поселениям и городским округам размещению пожарной охраны	<p>1 Дислокация подразделений пожарной охраны на территориях поселений и городских округов определяется исходя из условия, что время прибытия первого подразделения к месту вызова в городских поселениях и городских округах не должно превышать 10 минут, а в сельских поселениях - 20 минут.</p> <p>2 Подразделения пожарной охраны населенных пунктов должны размещаться в зданиях пожарных депо.</p> <p>3 Порядок и методика определения мест дислокации подразделений пожарной охраны на территориях поселений и городских округов устанавливаются нормативными документами по пожарной безопасности.</p> <p>Подлежит учету при проектировании объектов капитального строительства.</p>
Требования к документации на строительства проектной объекты	<p>Проектная документация на здания, сооружения, строительные конструкции, инженерное оборудование и строительные материалы должна содержать</p>
	<p>пожаротехнические характеристики, предусмотренные настоящим Федеральным законом. Для зданий, сооружений, для которых отсутствуют нормативные требования пожарной безопасности, на основе требований настоящего Федерального закона должны быть разработаны специальные технические условия, отражающие специфику обеспечения их пожарной безопасности и содержащие комплекс необходимых инженерно-технических и организационных мероприятий по обеспечению пожарной безопасности.</p> <p>Подлежит учету при проектировании объектов капитального строительства.</p>
Нормативное значение пожарного риска для зданий и сооружений	<p>Индивидуальный пожарный риск в зданиях и сооружениях не должен превышать значение одной миллионной в год при размещении отдельного человека в наиболее удаленной от выхода из здания и сооружения точке. Риск гибели людей в результате воздействия опасных факторов пожара должен определяться с учетом функционирования систем обеспечения пожарной безопасности зданий и сооружений.</p> <p>Подлежит учету при проектировании объектов капитального строительства.</p>

<p>Требования пожарной безопасности при проектировании, реконструкции и изменении функционального назначения зданий и сооружений</p>	<p>Конструктивные, объемно-планировочные и инженерно-технические решения зданий и сооружений должны обеспечивать в случае пожара: 1) эвакуацию людей в безопасную зону до нанесения вреда их жизни и здоровью вследствие воздействия опасных факторов пожара; 2) возможность проведения мероприятий по спасению людей; 3) возможность доступа личного состава подразделений пожарной охраны и доставки средств пожаротушения в любое помещение зданий и сооружений; 4) возможность подачи огнетушащих веществ в очаг пожара; 5) нераспространение пожара на соседние здания и сооружения. 3. При изменении функционального назначения зданий, сооружений или отдельных помещений в них, а также при изменении объемно-планировочных и конструктивных решений должно быть обеспечено выполнение требований пожарной безопасности, установленных в соответствии с настоящим Федеральным законом применительно к новому назначению этих зданий, сооружений или помещений. Подлежит учету при проектировании объектов капитального строительства.</p>
<p>Требования к функциональным характеристикам систем обеспечения пожарной безопасности зданий и сооружений</p>	<p>Величина индивидуального пожарного риска в зданиях и сооружениях с массовым пребыванием людей, зданиях и сооружениях повышенной этажности, а также в зданиях и</p>
	<p>сооружениях с пребыванием детей и групп населения с ограниченными возможностями передвижения должна обеспечиваться в первую очередь системой предотвращения пожара и комплексом организационнотехнических мероприятий. Системы противопожарной защиты зданий и сооружений должны обеспечивать возможность эвакуации людей в безопасную зону до наступления предельно допустимых значений опасных факторов пожара. Подлежит учету при проектировании объектов капитального строительства.</p>
<p>Требования пожарной безопасности к электроустановкам зданий и сооружений</p>	<p>Электроустановки зданий и сооружений должны соответствовать классу пожаровзрывоопасной зоны, в которой они установлены, а также категории и группе горючей смеси. Кабельные линии и электропроводка систем противопожарной защиты, средств обеспечения деятельности подразделений пожарной охраны, систем обнаружения пожара, оповещения и управления эвакуацией людей при пожаре, аварийного освещения на путях эвакуации, аварийной вентиляции и противодымной защиты, автоматического пожаротушения, внутреннего противопожарного</p>

	<p>водопровода, лифтов для транспортировки подразделений пожарной охраны в зданиях и сооружениях должны сохранять работоспособность в условиях пожара в течение времени, необходимого для выполнения их функций и эвакуации людей в безопасную зону. Кабели от трансформаторных подстанций резервных источников питания до вводно-распределительных устройств должны прокладываться в отдельных огнестойких каналах или иметь огнезащиту. Линии электроснабжения помещений зданий и сооружений должны иметь устройства защитного отключения, предотвращающие возникновение пожара. Правила установки и параметры устройств защитного отключения должны учитывать требования пожарной безопасности, установленные в соответствии с настоящим Федеральным законом. Распределительные щиты должны иметь защиту, исключающую распространение горения за пределы щита из слаботочного отсека в силовой и наоборот. Горизонтальные и вертикальные каналы для прокладки электрокабелей и проводов в зданиях и сооружениях должны иметь защиту от распространения пожара. В местах прохода кабельных каналов, коробов, кабелей и проводов через строительные конструкции с нормируемым пределом огнестойкости должны быть предусмотрены кабельные проходки с пределом</p>
	<p>огнестойкости не ниже предела огнестойкости данных конструкций.</p> <p>Кабели, прокладываемые открыто, должны быть не распространяющими горение. Светильники аварийного освещения на путях эвакуации с автономными источниками питания должны быть обеспечены устройствами для проверки их работоспособности при имитации отключения основного источника питания. Ресурс работы автономного источника питания должен обеспечивать аварийное освещение на путях эвакуации в течение расчетного времени эвакуации людей в безопасную зону.</p> <p>Подлежит учету при проектировании объектов капитального строительства.</p>
<p>Требования к системам автоматического пожаротушения и системам пожарной сигнализации</p>	<p>Автоматические установки пожаротушения и пожарной сигнализации должны монтироваться в зданиях и сооружениях в соответствии с проектной документацией, разработанной и утвержденной в установленном порядке. Автоматические установки пожаротушения должны быть обеспечены:</p>

- 1) расчетным количеством огнетушащего вещества, достаточным для ликвидации пожара в защищаемом помещении, здании или сооружении;
- 2) устройством для контроля работоспособности установки;
- 3) устройством для оповещения людей о пожаре, а также дежурного персонала и (или) подразделения пожарной охраны о месте его возникновения;
- 4) устройством для задержки подачи газовых и порошковых огнетушащих веществ на время, необходимое для эвакуации людей из помещения пожара;
- 5) устройством для ручного пуска установки пожаротушения, за исключением установок пожаротушения, оборудованных оросителями (распылителями), оснащенными замками, срабатывающими от воздействия опасных факторов пожара.

Способ подачи огнетушащего вещества в очаг пожара не должен приводить к увеличению площади пожара вследствие разлива, разбрызгивания или распыления горючих материалов и к выделению горючих и токсичных газов. В проектной документации на монтаж автоматических установок пожаротушения должны быть предусмотрены меры по удалению огнетушащего вещества из помещения, здания и сооружения после его подачи.

Автоматические установки пожаротушения и пожарной сигнализации в зависимости от разработанного при их проектировании алгоритма должны обеспечивать автоматическое обнаружение пожара, подачу управляющих сигналов на технические средства оповещения людей о пожаре и управления эвакуацией людей, приборы управления установками пожаротушения, технические средства управления системой противодымной защиты, инженерным и технологическим оборудованием. Автоматические установки пожаротушения и пожарной сигнализации должны обеспечивать автоматическое информирование дежурного персонала о возникновении неисправности линий связи между отдельными техническими средствами, входящими в состав установок. Пожарные извещатели и иные средства обнаружения пожара должны располагаться в защищаемом помещении таким образом, чтобы обеспечить своевременное обнаружение пожара в любой точке этого помещения. Системы пожарной сигнализации должны обеспечивать подачу светового и звукового

	<p>сигналов о возникновении пожара на приемно контрольное устройство в помещении дежурного персонала или на специальные выносные устройства оповещения Ручные пожарные извещатели должны устанавливаться на путях эвакуации в местах, доступных для их включения при возникновении пожара.</p> <p>Подлежит учету при проектировании объектов капитального строительства.</p>
<p>Требования пожарной безопасности к системам оповещения людей о пожаре и управления эвакуацией людей в зданиях и сооружениях</p>	<p>Оповещение людей о пожаре, управление эвакуацией людей и обеспечение их безопасной эвакуации при пожаре в зданиях и сооружениях должны осуществляться одним из следующих способов или комбинацией следующих способов:</p> <ol style="list-style-type: none"> 1) подача световых, звуковых и (или) речевых сигналов во все помещения с постоянным или временным пребыванием людей; 2) трансляция специально разработанных текстов о необходимости эвакуации, путях эвакуации, направлении движения и других действиях, обеспечивающих безопасность людей и предотвращение паники при пожаре; 3) размещение и обеспечение освещения знаков пожарной безопасности на путях эвакуации в течение нормативного времени; 4) включение эвакуационного (аварийного) освещения;
	<ol style="list-style-type: none"> 5) дистанционное открывание запоров дверей эвакуационных выходов; 6) обеспечение связью пожарного поста (диспетчерской) с зонами оповещения людей о пожаре; 7) иные способы, обеспечивающие эвакуацию. <p>Информация, передаваемая системами оповещения людей о пожаре и управления эвакуацией людей, должна соответствовать информации, содержащейся в разработанных и размещенных на каждом этаже зданий и сооружений планах эвакуации людей.</p> <p>Пожарные оповещатели, устанавливаемые на объекте, должны обеспечивать однозначное информирование людей о пожаре в течение времени эвакуации, а также выдачу дополнительной информации, отсутствие которой может привести к снижению уровня безопасности людей.</p> <p>В любой точке защищаемого объекта, где требуется оповещение людей о пожаре, уровень громкости, формируемый звуковыми и речевыми оповещателями, должен быть выше допустимого уровня шума. Речевые оповещатели должны быть расположены таким образом,</p>

	<p>чтобы в любой точке защищаемого объекта, где требуется оповещение людей о пожаре, обеспечивалась разборчивость передаваемой речевой информации. Световые оповещатели должны обеспечивать контрастное восприятие информации в диапазоне, характерном для защищаемого объекта. Системы оповещения людей о пожаре и управления эвакуацией людей должны функционировать в течение времени, необходимого для завершения эвакуации людей из здания, сооружения. Звуковые сигналы оповещения людей о пожаре должны отличаться по тональности от звуковых сигналов другого назначения. Звуковые и речевые устройства оповещения людей о пожаре не должны иметь разъемных устройств, возможности регулировки уровня громкости и должны быть подключены к электрической сети, а также к другим средствам связи. Коммуникации систем оповещения людей о пожаре и управления эвакуацией людей допускается совмещать с радиотрансляционной сетью здания и сооружения.</p> <p>Системы оповещения людей о пожаре и управления эвакуацией людей должны быть оборудованы источниками бесперебойного электропитания.</p> <p>Подлежит учету при проектировании объектов капитального строительства.</p>
<p>Требования к системам противодымной защиты зданий и сооружений</p>	<p>Для предотвращения проникновения пожара за пределы помещения и/или пожарного отсека, секции, для обеспечения безопасной эвакуации людей, для вытеснения продуктов горения за пределы зданий и сооружений применяют приточную вентиляцию. Проектирование без устройства естественной или механической вытяжной противодымной вентиляции не допускается.</p> <p>Не допускается устройство общих систем для защиты помещений с различными классами функциональной пожарной опасности.</p> <p>Конструктивное исполнение и характеристики элементов противодымной защиты зданий и сооружений в зависимости от целей противодымной защиты должны обеспечивать исправную работу систем приточно-вытяжной противодымной вентиляции в течение времени, необходимого для эвакуации людей в безопасную зону, или в течение всей продолжительности пожара.</p> <p>Автоматический привод исполнительных механизмов и устройств систем приточно-вытяжной противодымной вентиляции зданий и сооружений должен осуществляться при срабатывании автоматических установок пожаротушения и (или) пожарной сигнализации. При</p>

	<p>включении систем приточно-вытяжной противодымной вентиляции зданий и сооружений при пожаре должно осуществляться обязательное отключение систем общеобменной и технологической вентиляции и кондиционирования воздуха (за исключением систем, обеспечивающих технологическую безопасность объектов).</p> <p>Необходимость установки систем приточно вытяжной противодымной вентиляции, а также требования к составу, конструктивному исполнению, пожаротехническим характеристикам, особенностям использования и последовательности включения элементов систем приточно-вытяжной противодымной вентиляции зданий и сооружений определяются в зависимости от их функционального назначения и объемно планировочных и конструктивных решений. Подлежит учету при проектировании объектов капитального строительства.</p>
Требования к внутреннему противопожарному водоснабжению	<p>Внутренний противопожарный водопровод должен обеспечивать нормативный расход воды для тушения пожаров в зданиях и сооружениях. Внутренний противопожарный водопровод оборудуется внутренними пожарными кранами в количестве, обеспечивающем достижение целей пожаротушения.</p>
	<p>Подлежит учету при проектировании объектов капитального строительства.</p>
Требования к огнестойкости и пожарной опасности зданий, сооружений и пожарных отсеков	<p>Степень огнестойкости зданий, сооружений и пожарных отсеков устанавливаются в зависимости от их этажности, класса функциональной пожарной опасности, площади пожарного отсека и пожарной опасности происходящих в них технологических процессов. Пределы огнестойкости строительных конструкций должны соответствовать принятой степени огнестойкости зданий, сооружений и пожарных отсеков. Соответствие степени огнестойкости зданий, сооружений и пожарных отсеков и предела огнестойкости применяемых в них строительных конструкций приведено в таблице 21 ФЗ 123. Пределы огнестойкости заполнения проемов (дверей, ворот, окон и люков), а также фонарей, в том числе зенитных, и других светопрозрачных участков настилов покрытий не нормируются, за исключением заполнения проемов в противопожарных преградах. На незадымляемых лестничных клетках типа Н1 допускается предусматривать лестничные площадки и марши с пределом огнестойкости R15 класса пожарной опасности К0. Класс конструктивной пожарной опасности зданий, сооружений и пожарных отсеков должен устанавливаться в зависимости от их</p>

	<p>этажности, класса функциональной пожарной опасности, площади пожарного отсека и пожарной опасности происходящих в них технологических процессов. Класс пожарной опасности строительных конструкций должен соответствовать принятому классу конструктивной пожарной опасности зданий, сооружений и пожарных отсеков. Пожарная опасность заполнения проемов в ограждающих конструкциях зданий, сооружений (дверей, ворот, окон и люков) не нормируется, за исключением проемов в противопожарных преградах.</p> <p>Пределы огнестойкости и классы пожарной опасности строительных конструкций должны определяться в условиях стандартных испытаний по методикам, установленным нормативными документами по пожарной безопасности. Пределы огнестойкости и классы пожарной опасности строительных конструкций, аналогичных по форме, материалам, конструктивному исполнению строительным конструкциям, прошедшим огневые испытания, могут определяться расчетно-аналитическим методом, установленным нормативными документами по пожарной безопасности. В зданиях и сооружениях I - III степеней огнестойкости, кроме малоэтажных жилых домов (до трех этажей включительно), отвечающих требованиям</p>
	<p>законодательства Российской Федерации о градостроительной деятельности, не допускается выполнять отделку внешних поверхностей наружных стен из материалов групп горючести Г2 - Г4, а фасадные системы не должны распространять горение.</p> <p>Подлежит учету при проектировании объектов капитального строительства.</p>
<p>Требования к ограничению распространения пожара в зданиях, сооружениях, пожарных отсеках</p>	<p>Части зданий, сооружений, пожарных отсеков, а также помещения различных классов функциональной пожарной опасности должны быть разделены между собой ограждающими конструкциями с нормируемыми пределами огнестойкости и классами конструктивной пожарной опасности или противопожарными преградами. Требования к таким ограждающим конструкциям и типам противопожарных преград устанавливаются с учетом классов функциональной пожарной опасности помещений, величины пожарной нагрузки, степени огнестойкости и класса конструктивной пожарной опасности здания, сооружения, пожарного отсека. Противопожарные стены должны возводиться на всю высоту здания или сооружения либо до противопожарных</p>

перекрытий 1-го типа и обеспечивать нераспространение пожара в смежный пожарный отсек, в том числе при одностороннем обрушении конструкций здания или сооружения со стороны очага пожара.

Места сопряжения противопожарных стен, перекрытий и перегородок с другими ограждающими конструкциями здания, сооружения, пожарного отсека должны иметь предел огнестойкости не менее предела огнестойкости сопрягаемых преград. (см. текст в предыдущей редакции)

Конструктивное исполнение мест сопряжения противопожарных стен с другими стенами зданий и сооружений должно исключать возможность распространения пожара в обход этих преград. Окна в противопожарных преградах должны быть неоткрывающимися, а противопожарные двери и ворота должны иметь устройства для самозакрывания. Противопожарные двери, ворота, шторы, люки и клапаны, которые могут эксплуатироваться в открытом положении, должны быть оборудованы устройствами, обеспечивающими их автоматическое закрытие при пожаре. Общая площадь проемов в противопожарных преградах не должна превышать 25 процентов их площади. В проемах противопожарных преград, которые не могут закрываться противопожарными дверями или воротами, для сообщения между смежными помещениями категории В или Г и помещениями

категории Д должно быть предусмотрено устройство открытых тамбуров, оборудованных установками автоматического пожаротушения, или должны быть установлены вместо дверей и ворот противопожарные шторы, экраны. Ограждающие конструкции этих тамбуров должны быть противопожарными. Противопожарные двери, ворота, люки и клапаны должны обеспечивать нормативное значение пределов огнестойкости этих конструкций. Противопожарные шторы и экраны должны выполняться из материалов группы горючести НГ. Не допускается пересекать противопожарные стены и перекрытия 1-го типа каналами, шахтами и трубопроводами для транспортирования горючих газов, пылевоздушных смесей, жидкостей, иных веществ и материалов. В местах пересечения таких противопожарных преград каналами, шахтами и трубопроводами для транспортирования веществ и материалов, отличных от вышеуказанных, за исключением каналов систем противодымной защиты, следует предусматривать автоматические устройства,

	<p>предотвращающие распространение продуктов горения по каналам, шахтам и трубопроводам.</p> <p>Объемно-планировочные решения и конструктивное исполнение лестниц и лестничных клеток должны обеспечивать безопасную эвакуацию людей из зданий, сооружений при пожаре и препятствовать распространению пожара между этажами.</p> <p>Подлежит учету при проектировании объектов капитального строительства.</p>
<p>Требования пожарной безопасности к эвакуационным путям, эвакуационным и аварийным выходам</p>	<p>Эвакуационные пути в зданиях и сооружениях и выходы из зданий и сооружений должны обеспечивать безопасную эвакуацию людей. Расчет эвакуационных путей и выходов производится без учета применяемых в них средств пожаротушения. Размещение помещений с массовым пребыванием людей, в том числе детей и групп населения с ограниченными возможностями передвижения, и применение пожароопасных строительных материалов в конструктивных элементах путей эвакуации должны определяться техническими регламентами, принятыми в соответствии с Федеральным законом "О техническом регулировании". К эвакуационным выходам из зданий и сооружений относятся выходы, которые ведут:</p> <ol style="list-style-type: none"> 1) из помещений первого этажа наружу: <ol style="list-style-type: none"> а) непосредственно; б) через коридор; в) через вестибюль (фойе);
	<ol style="list-style-type: none"> г) через лестничную клетку; д) через коридор и вестибюль (фойе); <ol style="list-style-type: none"> е) через коридор, рекреационную площадку и лестничную клетку; 2) из помещений любого этажа, кроме первого: <ol style="list-style-type: none"> а) непосредственно на лестничную клетку или на лестницу 3-го типа; б) в коридор, ведущий непосредственно на лестничную клетку или на лестницу 3-го типа; в) в холл (фойе), имеющий выход непосредственно на лестничную клетку или на лестницу 3-го типа; г) на эксплуатируемую кровлю или на специально оборудованный участок кровли, ведущий на лестницу 3-го типа; <p>Эвакуационными выходами считаются также:</p> <ol style="list-style-type: none"> 1) выходы из подвалов через общие лестничные клетки в тамбур с обособленным выходом наружу, отделенным от остальной части лестничной клетки глухой противопожарной перегородкой 1-го типа, расположенной

между лестничными маршами от пола подвала до промежуточной площадки лестничных маршей между первым и вторым этажами;

2) выходы из фойе, гардеробных, курительных и санитарных помещений, размещенных в подвальных или цокольных этажах зданий классов Ф2, Ф3 и Ф4, в вестибюль первого этажа по отдельным лестницам 2-го типа;

3) выходы из помещений непосредственно на лестницу 2-го типа, в коридор или холл (фойе, вестибюль), ведущие на такую лестницу, при условии соблюдения ограничений, установленных нормативными документами по пожарной безопасности;

4) распашные двери в воротах, предназначенных для въезда (выезда) железнодорожного и автомобильного транспорта. В проемах эвакуационных выходов запрещается устанавливать раздвижные и подъемноопускные двери, вращающиеся двери, турникеты и другие предметы, препятствующие свободному проходу людей. Количество и ширина эвакуационных выходов из помещений с этажей и из зданий определяются в зависимости от максимально возможного числа эвакуируемых через них людей и предельно допустимого расстояния от наиболее удаленного места возможного пребывания людей (рабочего места) до ближайшего

эвакуационного выхода. Число эвакуационных выходов из помещения должно устанавливаться в зависимости от предельно допустимого расстояния от наиболее удаленной точки (рабочего места) до ближайшего эвакуационного выхода. Число эвакуационных выходов из здания и сооружения должно быть не менее числа эвакуационных выходов с любого этажа здания и сооружения. Длину пути эвакуации по лестнице 2-го типа в помещении следует определять равной ее утроенной высоте.

Эвакуационные пути (за исключением эвакуационных путей подземных сооружений метрополитена, горнодобывающих предприятий, шахт) не должны включать лифты, эскалаторы, а также участки, ведущие:

1) через коридоры с выходами из лифтовых шахт, через лифтовые холлы и тамбуры перед лифтами если ограждающие конструкции шахт лифтов, включая двери шахт лифтов, не отвечают требованиям, предъявляемым к противопожарным преградам;

2) через лестничные клетки, если площадка лестничной клетки является частью коридора, а также

	<p>через помещение, в котором расположена лестница 2-го типа, не являющаяся эвакуационной;</p> <p>3) по кровле зданий и сооружений, за исключением эксплуатируемой кровли или специально оборудованного участка кровли, аналогичного эксплуатируемой кровле по конструкции; (в ред. Федерального закона от 10.07.2012 N 117-ФЗ) 4) по лестницам 2-го типа, соединяющим более двух этажей (ярусов), а также ведущим из подвалов и с цокольных этажей.</p> <p>Подлежит учету при проектировании объектов капитального строительства.</p>
<p>Обеспечение деятельности пожарных подразделений</p>	<p>Для объекта должно быть обеспечено устройство:</p> <p>1) пожарных проездов и подъездных путей к зданиям и сооружениям для пожарной техники, специальных или совмещенных с функциональными проездами и подъездами;</p> <p>2) средств подъема личного состава подразделений пожарной охраны и пожарной техники на этажи и на кровлю зданий и сооружений;</p> <p>3) противопожарного водопровода, в том числе совмещенного с хозяйственным или специального, сухотрубов и пожарных емкостей (резервуаров); В зданиях и сооружениях высотой 10 и более метров от отметки поверхности проезда пожарных машин до карниза кровли или верха наружной стены (парапета) должны предусматриваться выходы на кровлю с лестничных</p>
	<p>клеток непосредственно или через чердак либо по лестницам 3-го типа или по наружным пожарным лестницам.</p> <p>Подлежит учету при проектировании объектов капитального строительства.</p>
<p>Оснащение помещений, зданий и сооружений, оборудованных системами оповещения и управления эвакуацией людей при пожаре, автоматическими установками пожарной сигнализации и (или) пожаротушения</p>	<p>Помещения, здания и сооружения, в которых предусмотрена система оповещения и управления эвакуацией людей при пожаре, оборудуются автоматическими установками пожарной сигнализации и (или) пожаротушения в соответствии с уровнем пожарной опасности помещений, зданий и сооружений на основе анализа пожарного риска. Перечень объектов, подлежащих оснащению указанными установками, устанавливается нормативными документами по пожарной безопасности. Автоматические установки пожарной сигнализации, пожаротушения должны быть оборудованы источниками бесперебойного электропитания.</p> <p>Подлежит учету при проектировании объектов капитального строительства.</p>

<p>Требования пожарной безопасности к производственным объектам (ст.92- ст.93.1)</p>	<p>Не менее двух эвакуационных выходов должны иметь следующие здания производственного и складского назначения:</p> <ul style="list-style-type: none"> -помещения категорий А и Б с численностью работающих в наиболее многочисленной смене более 5 человек, категории В - более 25 человек или площадью более 1000 м²; -открытые этажерки и площадки в помещениях класса Ф5, предназначенные для обслуживания оборудования, при площади пола яруса более 100 м² - для помещений категорий А и Б и более 400 м² - для помещений других категорий. <p>Не менее двух эвакуационных выходов должны иметь этажи с помещениями категорий А и Б при численности работающих в наиболее многочисленной смене на этаже более 5 человек, категории В - 25 человек.</p> <p>Тип эвакуационных лестничных клеток следует определять в соответствии с требованиями раздела 4 настоящего свода правил. Допускается вместо незадымляемых лестничных клеток типа Н1 предусматривать:</p> <ul style="list-style-type: none"> -в зданиях категорий А и Б - лестничные клетки типов Н2 или Н3 с естественным освещением и постоянным подпором воздуха; -в зданиях категории В - лестничные клетки типа Н2 или Н3 с подпором воздуха при пожаре;
	<ul style="list-style-type: none"> -в зданиях категорий Г и Д - лестничные клетки типа Н2 или Н3 с подпором воздуха при пожаре, а также лестничные клетки типа Л1 с разделением их глухой противопожарной перегородкой через каждые 20 м по высоте и с переходом из одной части лестничной клетки в другую вне объема лестничной клетки. <p>В помещениях категорий А, Б и В1, в которых производятся, применяются или хранятся легковоспламеняющиеся жидкости, полы следует выполнять из материалов группы горючести не выше Г1.</p> <p>В противопожарных преградах, отделяющих помещения категорий А и Б от помещений других категорий, коридоров, лестничных клеток и лифтовых холлов, должны быть предусмотрены тамбур-шлюзы с постоянным подпором воздуха. Устройство общих тамбур-шлюзов для двух и более смежных помещений категорий А и Б не допускается.</p> <p>Пути эвакуации должны проходить вне зоны опасного воздействия при раскрытии легкобрасываемых конструкций и срабатывании иных</p>

	<p>устройств сброса давления, предназначенных для взрывозащиты помещений и наружных установок.</p> <p>При примыкании наружной установки категории АН или БН к зданию выходы, предусматриваемые в стене здания, обращенной в сторону указанной наружной установки, как правило, не допускается рассматривать как эвакуационные.</p> <p>Выход из производственного здания, к которому примыкает наружная установка, следует считать эвакуационным, если расстояние от выхода до оборудования наружных установок категории АН, БН и ВН (кроме эстакад для технологических трубопроводов) составляет не менее 10 м.</p> <p>Для эвакуации людей допускается предусматривать в распашных и раздвижных воротах для автомобильного транспорта калитки с высотой порога не более 0,15 м, с учетом требований Приказа МЧС от 19.03.2020 № 194.</p> <p>Подлежит учету при проектировании объектов капитального строительства.</p>
<p>Требования к размещению пожарных депо, дорогам, въездам (выездам) и проездам, источникам водоснабжения на территории производственного объекта (ст.97-ст.100)</p>	<p>Не относится</p>

1.7 Заключение

- на основании ст. 40 Градостроительного кодекса Российской Федерации, а именно отклонение от предельных параметров разрешенного строительства, реконструкции объектов капитального строительства осуществляется в соответствии с градостроительным регламентом при условии соблюдения требований технических регламентов: Федеральный закон «Технический регламент о безопасности зданий и сооружений» от 30.12.2009 № 384-ФЗ; Федеральный закон «Технический регламент о требованиях пожарной безопасности» от 22.07.2008 № 123-ФЗ;
- на основании правила землепользования и застройки территории (части территории) Ленинского городского округа Московской области, утвержденные постановлением администрации Ленинского городского округа Московской области от 30.07.2021 № 2670 (далее - ПЗЗ);
- на основании постановления № 5149 от 15.11.2023г. «Об устранении технической ошибки в Правилах землепользования и застройки территории (части территории) Ленинского городского округа Московской области, утвержденные постановлением администрации Ленинского городского округа Московской области от 30.07.2021 № 2670»;

- на основании вышеизложенного материала;
- вывод: настоящим заключением подтверждается соблюдение требований технических регламентов при получении размещения на отклонении от предельных параметров размещенного строительства:
 - от южной границы земельного участка уменьшение минимального отступа до 1,1 метров (от поворотных точек 10-11 ГПЗУ);
 - от южной границы земельного участка уменьшение минимального отступа до 1,2 метров (от поворотных точек 11-12 ГПЗУ);
 - от южной границы земельного участка уменьшение минимального отступа до 1,2 метров (от поворотных точек 12-13 ГПЗУ);
 - от южной границы земельного участка уменьшение минимального отступа до 1 метров (от поворотных точек 13-14 ГПЗУ);
 - от западной границы земельного участка уменьшение минимального отступа до 2 метров (от поворотных точек 14-15 ГПЗУ);
 - от западной границы земельного участка уменьшение минимального отступа до 2,5 метров (от поворотных точек 15-1 ГПЗУ) для земельного участка с кадастровым номером 50:21:0020104:2479 расположенного по адресу: Московская область, Ленинский городской округ, город Видное, территория Каширское шоссе, улица 27-й километр, земельный участок 22А.

Временное капитальное строение, установленное в южной части земельного участка для временного хранения строительных материалов, приобретенных для дальнейшего планируемого строительства здания (склада), в отношении которого подготавливается данное заключение.

Гражданский кодекс РФ содержит определение недвижимого имущества. В силу п. 1 ст. 130 ГК РФ к недвижимым вещам (недвижимое имущество, недвижимость) относятся земельные участки, участки недр и все, что прочно связано с землей, то есть объекты, перемещение которых без несоразмерного ущерба их назначению невозможно, в том числе здания, сооружения, объекты незавершенного строительства.

В ст. 130 ГК РФ определены критерии отнесения вещей как объектов гражданских прав к недвижимому имуществу:

- прочная связь с землей (недвижимость по природе);
- невозможность перемещения без несоразмерного ущерба их назначению;
- прямое указание в законе (недвижимость в силу закона).

Исходя из данных критериев в качестве основных (родовых) признаков недвижимости (исключая недвижимость «по природе») можно выделить:

а) индивидуальную определенность - объекты недвижимости материальны и функционируют в натурально-вещественной форме и стоимостной форме. Ссылка в ст.

31 ГК РФ на необходимость государственной регистрации прав на недвижимость позволяет выделить еще один признак недвижимости;

б) прочную связь с земельным участком, которая выражается в невозможности перемещения объекта;

в) признак публичности (регистрационный порядок признания и перехода права собственности и иного вещного права на объекты недвижимости).

Таким образом можно сделать выводы, что:

1. Созданный объект (временного хранения строительных материалов) является индивидуально определенной вещью имеющей вспомогательное назначение;

2. Созданный объект (временного хранения строительных материалов) не имеет прочной связи с земельным участком, что выражается в возможности перемещения объекта без несоразмерного ущерба его назначению.

Изложенные обстоятельства позволяют сделать вывод, что созданное хозяйственно-бытовое строение невозможно отнести к недвижимому имуществу по совокупности признаков.

Генеральный директор



Бузницкий О. В.

**ВЫПИСКА ИЗ РЕЕСТРА ЧЛЕНОВ САМОРЕГУЛИРУЕМОЙ
ОРГАНИЗАЦИИ**

14 августа 2023г.

(дата)

№ 10

(номер)

Ассоциация «Национальный альянс проектировщиков «ГлавПроект»

(полное и сокращенное наименование саморегулируемой организации)

Саморегулируемая организация: АС «Национальный альянс проектировщиков «ГлавПроект»

основанная на членстве лиц, осуществляющих проектирование

(вид саморегулируемой организации)

123022, г. Москва, ул. Красная Пресня, д. 28, пом. IV, комн. 1а

ср.главпроект.рф

glawproekt2012@yandex.ru

*(адрес места нахождения саморегулируемой организации, адрес официального сайта
в информационно-телекоммуникационной сети «Интернет», адрес электронной почты/
СРО-П-174-01102012*

(регистрационный номер записи в государственном реестре саморегулируемых организаций)

выдана ОБЩЕСТВО С ОГРАНИЧЕННОЙ ОТВЕТСТВЕННОСТЬЮ «ГЕОСПЕКТР»

*(фамилия, имя, (в случае, если имеется) отчество заявителя – физического лица
или полное наименование заявителя – юридического лица)*

Наименование	Сведения
1. Сведения о члене саморегулируемой организации:	
1.1. Полное и (в случае, если имеется) сокращенное наименование юридического лица или фамилия, имя, (в случае, если имеется) отчество индивидуального предпринимателя	ОБЩЕСТВО С ОГРАНИЧЕННОЙ ОТВЕТСТВЕННОСТЬЮ «ГЕОСПЕКТР» (ООО «Геоспектр»)
1.2. Идентификационный номер налогоплательщика (ИНН)	ИНН 7705817193
1.3. Основной государственный регистрационный номер (ОГРН) или основной государственный регистрационный номер индивидуального предпринимателя (ОГРНИП)	ОГРН 1077762458861
1.4. Адрес места нахождения юридического лица	109443, Москва, Юных Ленинцев, дом 78, кв.60
1.5. Место фактического осуществления деятельности <i>(только для индивидуального предпринимателя)</i>	
2. Сведения о членстве индивидуального предпринимателя или юридического лица в саморегулируемой организации:	
2.1. Регистрационный номер члена в реестре членов саморегулируемой организации	Регистрационный номер в реестре членов: 140823/521
2.2. Дата регистрации юридического лица или индивидуального предпринимателя в реестре членов саморегулируемой организации <i>(число, месяц, год)</i>	Дата регистрации в реестре: 14.08.2023
2.3. Дата <i>(число, месяц, год)</i> и номер решения о приеме в члены саморегулируемой организации	Решение б/н от 14.08.2023
2.4. Дата вступления в силу решения о приеме в члены саморегулируемой организации <i>(число, месяц, год)</i>	вступило в силу 14.08.2023
2.5. Дата прекращения членства в саморегулируемой организации <i>(число, месяц, год)</i>	Действующий член Ассоциации
2.6. Основания прекращения членства в саморегулируемой организации	
3. Сведения о наличии у члена саморегулируемой организации права выполнения работ:	

Наименование	Сведения	
3.1. Дата, с которой член саморегулируемой организации имеет право выполнять инженерные изыскания, осуществлять подготовку проектной документации, строительство, реконструкцию, капитальный ремонт, снос объектов капитального строительства по договору подряда на выполнение инженерных изысканий, подготовку проектной документации, по договору строительного подряда, по договору подряда на осуществление сноса (нужное выделить):		
в отношении объектов капитального строительства (кроме особо опасных, технически сложных и уникальных объектов, объектов использования атомной энергии)	в отношении особо опасных, технически сложных и уникальных объектов капитального строительства (кроме объектов использования атомной энергии)	в отношении объектов использования атомной энергии
14.08.2023	-	-

3.2. Сведения об уровне ответственности члена саморегулируемой организации по обязательствам по договору подряда на выполнение инженерных изысканий, подготовку проектной документации, по договору строительного подряда, по договору подряда на осуществление сноса, и стоимости работ по одному договору, в соответствии с которым указанным членом внесен взнос в компенсационный фонд возмещения вреда (нужное выделить):

а) первый	x	до 25000000 руб.
б) второй	-	до 50000000 руб.
в) третий	-	до 300000000 руб.
г) четвертый	-	300000000 руб. и более

3.3. Сведения об уровне ответственности члена саморегулируемой организации по обязательствам по договору подряда на выполнение инженерных изысканий, подготовку проектной документации, по договору строительного подряда, по договору подряда на осуществление сноса, заключенным с использованием конкурентных способов заключения договоров, и предельному размеру обязательств по таким договорам, в соответствии с которым указанным членом внесен взнос в компенсационный фонд обеспечения договорных обязательств (нужное выделить):

а) первый	-	до 25000000 руб.
б) второй	-	до 50000000 руб.
в) третий	-	до 300000000 руб.
г) четвертый	-	300000000 руб. и более

4. Сведения о приостановлении права выполнять инженерные изыскания, осуществлять подготовку проектной документации, строительство, реконструкцию, капитальный ремонт, снос объектов капитального строительства:

4.1. Дата, с которой приостановлено право выполнения работ (число, месяц, год)	-
4.2. Срок, на который приостановлено право выполнения работ *	-

* указываются сведения только в отношении действующей меры дисциплинарного воздействия

Генеральный директор
 АС «Национальный альянс
 проектировщиков «ГлавПроект»
 (должность
 уполномоченного лица)
 М.П.



(подпись)

Воробьев С.О.
 (инициалы, фамилия)

ПОЛИС

страхования гражданской ответственности и финансовых рисков членов саморегулируемых организаций на случай причинения вреда вследствие недостатков работ, которые оказывают влияние на безопасность объектов капитального строительства

Настоящий Полис подтверждает, что ответственность застрахованного лица застрахована по Договору страхования гражданской ответственности и финансовых рисков членов саморегулируемых организаций на случай причинения вреда вследствие недостатков работ, которые оказывают влияние на безопасность объектов капитального строительства № ГП-210814 от 21.08.2014 года (далее - «Договор страхования»), заключенному между ООО «СК «Экспресс-страхование» (Страховщик) и Ассоциацией "Национальный альянс проектировщиков "ГлавПроект" (Страхователь) на условиях, содержащихся в Договоре страхования и настоящем Полисе.

Страховщик: ООО «СК «Экспресс-страхование», ИНН 7703354951

Страхователь (платательщик): Ассоциация "Национальный альянс проектировщиков "ГлавПроект", ИНН 7723211020

Застрахованное лицо: Общество с ограниченной ответственностью «Геоспектр», ИНН 7705817193

Выгодоприобретатели: Третьи лица, жизни, здоровью или имуществу которых по вине Застрахованного лица нанесен ущерб; регредиенты и солидарные должники в соответствии с п.1.2. Правил страхования

Территория страхования: Российская Федерация

Страховые случаи: Причинение вреда жизни или здоровью третьих лиц, имуществу физических или юридических лиц, государственному или муниципальному имуществу, объектам культурного наследия (памятникам истории и культуры) народов Российской Федерации, животным, растениям и окружающей среде вследствие недостатков работ, которые оказывают влияние на безопасность объектов капитального строительства; обращение Регредиентов / Страховщиков Регредиентов / Солидарных должников к Застрахованному лицу с регрессным требованием в случаях предусмотренных ст. 60 Градостроительного кодекса РФ

Объект страхования: Имущественные интересы Застрахованного лица, связанные с его обязанностью в порядке, установленном законодательством РФ:
-возместить вред, причиненный жизни, здоровью, имуществу третьих лиц (Выгодоприобретателей), окружающей среде вследствие недостатков работ, которые оказывают влияние на безопасность объектов капитального строительства;
-возместить вред и выплатить компенсацию сверх возмещения вреда (в случаях, предусмотренных ст. 60 Градостроительного кодекса РФ)
при условии, что: Застрахованное лицо является членом соответствующей саморегулируемой организации и имеет все разрешения, лицензии, сертификаты и т. п., необходимые для проведения работ в соответствии с законодательством, действующим на территории страхования

Виды застрахованных работ: Виды работ по подготовке проектной документации, которые могут выполняться только членами саморегулируемых организаций в соответствии с Градостроительным кодексом Российской Федерации. При наличии ретроактивного периода с датой начала до 01.07.17, застрахованными в этот период до 01.07.17 считаются работы, на выполнение которых у Застрахованного лица имелось свидетельство о допуске

Страховая сумма (лимит ответственности): 500 000 (Пятьсот тысяч) рублей 00 копеек.

Срок действия Полиса: С 14 августа 2023г. по 13 августа 2024г.

Ретроактивный период: Нет

Дата выдачи Полиса: 14 августа 2023г.

Приложения: Неотъемлемым приложением настоящего Полиса являются: «Правила страхования гражданской ответственности и финансовых рисков членов саморегулируемых организаций на случай причинения вреда вследствие недостатков работ, которые оказывают влияние на безопасность объектов капитального строительства», Договор страхования.



СТРАХОВЩИК: ООО «СК «Экспресс-страхование»
ИНН 7703354951, ОГРН 1027703007507
Адрес: 192012, г. Санкт-Петербург, 3-й Рабфаковский пер., д.5, корпус 4, ЛИТЕР А, пом. 4.11
Тел.: 8 (981) 764-60-36

Генеральный директор
м.п.

Смирнов Ю.В.

подпись

Вид объекта	Земельный участок
Кадастровый номер	50:21:0020104:2479
Сведения об основных характеристиках объекта	
Номер кадастрового квартала	50:21:0020104
Дата присвоения кадастрового номера	16.03.2022
Ранее присвоенный государственный учетный номер	Данные отсутствуют
Местоположение	Российская Федерация, Московская область, Ленинский городской округ, город Видное, территория Каширское шоссе, улица 27-й километр, земельный участок 22А
Площадь, м²	4014, Уточненная площадь, погрешность 22.0
Категория земель, к которой отнесен земельный участок	Земли населенных пунктов
Кадастровая стоимость, руб	13184946.36
Кадастровые номера иных объектов недвижимости, в пределах которых расположен объект недвижимости	50:21:0020104:2453, 50:21:0020104:2452, 50:21:0020104:2454
Виды разрешенного использования	Легкая промышленность
Статус записи об объекте недвижимости	Сведения об объекте недвижимости имеют статус "актуальные"
Кадастровые номера расположенных в границах земельного участка объектов недвижимости	50:21:0020104:2453, 50:21:0020104:2452, 50:21:0020104:2454
Сведения о кадастровом инженере	Гаранина Светлана Анатольевна
Сведения о наличии земельного спора о местоположении границ земельных участков	Данные отсутствуют
Сведения о невозможности государственной регистрации перехода, прекращения, ограничения права на земельный участок из земель сельскохозяйственного назначения	Данные отсутствуют
Особые отметки	Данные отсутствуют
Получатель выписки	Духанин Алексей Константинович



Сведения из Единого государственного реестра недвижимости

Предоставляются в рамках Постановления Правительства Российской Федерации от 24.10.2011 № 861

Заявление №3710372702

Вид объекта
Кадастровый номер

Земельный участок
50:21:0020104:2479

Сведения о зарегистрированных правах

Правообладатель (правообладатели): Духанин Алексей Константинович, 29.05.1984, Российская Федерация, Паспорт гражданина Российской Федерации 46 21 036443 выдан 04.02.2021 ГУ МВД России по Московской области
Вид, номер и дата государственной регистрации права: Собственность, 50:21:0020104:2479-50/128/2022-1, 19.05.2022
Документы-основания: Соглашение о перераспределении земель и (или)

земельных участков, государственная собственность на которые не разграничена или находящаяся в собственности Московской области и земельных участков, находящихся в частной собственности 45 14.04.2022

Сведения о правах

Дата, номер и основание государственной регистрации перехода (прекращения) права: Право на недвижимость действующее

Сведения об осуществлении государственной регистрации сделки, права без необходимого в силу закона согласия третьего лица, органа: Данные отсутствуют

Заявленные в судебном порядке права требования: Данные отсутствуют
Сведения о возражении в отношении зарегистрированного права: Данные отсутствуют

Сведения о невозможности государственной регистрации без личного участия правообладателя или его законного представителя: Данные отсутствуют

Вид: Запрещение регистрации

Дата государственной регистрации: 06.12.2022

Номер государственной регистрации: 50:21:0020104:2479-50/419/2022-3

Ограничение прав и обременение объекта недвижимости

Срок, на который установлено ограничение прав и обременение объекта недвижимости: Данные отсутствуют

Лицо, в пользу которого установлено ограничение прав и обременение объекта недвижимости: Данные отсутствуют

Основание государственной регистрации: Постановление о запрете на совершение действий по регистрации (pdf) 146880817/5018 выдан 02.12.2022, Ленинское РОСП ГУФССП России по Московской области

ДОКУМЕНТ ПОДПИСАН
ЭЛЕКТРОННОЙ
ПОДПИСЬЮ

Сертификат: 647faeb61a11e1c95b4287879ab4397e
Владелец: Росреестр
Действителен: с 18.04.2023 по 11.07.2024





ДОКУМЕНТ ПОДПИСАН
ЭЛЕКТРОННОЙ
ПОДПИСЬЮ

Сертификат: sa26ac9cfd6d6c367138516347a111106
Владелец: Минцифры России
Действителен: с 10.01.2023 по 04.04.2024

Предоставляются в рамках Постановления Правительства Российской Федерации от 24.10.2011 № 861

Вид объекта	Земельный участок
Кадастровый номер	50:21:0020104:2479
Ограничение прав и обременение объекта недвижимости	Сведения о наличии решения об изъятии объекта недвижимости для государственных и муниципальных нужд; Данные отсутствуют

Сведения из Росреестра, предоставленные из ЕГРН для формирования документа, заверены электронной подписью Росреестра. Сам документ заверен электронной подписью Минцифры. Перешлите документ только с файлом подписи Минцифры в формате sig. Иначе он потеряет юридическую силу



Градостроительный план земельного участка №

Р Ф - 5 0 - 3 - 7 4 - 0 - 0 0 - 2 0 2 3 - 0 8 4 4 5

Градостроительный план земельного участка подготовлен на основании

заявления Духанина Алексея Константиновича

от 09 марта 2023 г. № Р001-3004047107-69470106

(реквизиты заявления правообладателя земельного участка, иного лица в случае, предусмотренном частью 1.1 статьи 57.3 Градостроительного кодекса Российской Федерации, с указанием Ф.И.О. заявителя – физического лица, либо реквизиты заявления и наименование заявителя – юридического лица о выдаче градостроительного плана земельного участка)

Местонахождение земельного участка

Московская область

(субъект Российской Федерации)

Ленинский городской округ

(муниципальный район или городской округ)

(поселение)

Описание границ земельного участка (образуемого земельного участка):

Обозначение (номер) характерной точки	Перечень координат характерных точек в системе координат, используемой для ведения Единого государственного реестра недвижимости	
	X	Y
1	445582.59	2205277.55
2	445581.55	2205295.35
3	445581.41	2205297.75
4	445581.54	2205297.76
5	445581.54	2205297.77
6	445604.74	2205299.37
7	445603.66	2205326.35
8	445603.65	2205326.35
9	445550.26	2205318.76
10	445498.30	2205308.25
11	445498.63	2205293.49
12	445498.64	2205293.26
13	445498.74	2205291.06
14	445499.46	2205274.07
15	445541.69	2205274.62

Кадастровый номер земельного участка (при наличии) или в случае, предусмотренном частью 1.1 статьи 57.3 Градостроительного кодекса Российской Федерации, условный номер образуемого земельного участка на основании утвержденных проекта межевания территории и (или) схемы расположения земельного участка или земельных участков на кадастровом плане территории

50:21:0020104:2479

Площадь земельного участка

4 014 кв. м

Информация о расположенных в границах земельного участка объектах капитального строительства

В границах земельного участка расположены объекты капитального строительства.

Количество объектов 3 единицы

Информация о границах зоны планируемого размещения объекта капитального строительства в соответствии с утвержденным проектом планировки территории (при наличии)

Проект планировки территории не утвержден

Обозначение (номер) характерной точки	Перечень координат характерных точек в системе координат, используемой для ведения Единого государственного реестра недвижимости	
	X	Y
-	-	-

Реквизиты проекта планировки территории и (или) проекта межевания территории в случае, если земельный участок расположен в границах территории, в отношении которой утверждены проект планировки территории и (или) проект межевания территории

Документация по планировке территории не утверждена

(указывается в случае, если земельный участок расположен в границах территории, в отношении которой утверждены проект планировки территории и (или) проект межевания территории)

Градостроительный план подготовлен

Комитетом по архитектуре и градостроительству Московской области

(Ф.И.О., должность уполномоченного лица, наименование органа)

М.П. _____ / Демьянко М.Ю. /
(при наличии) (подпись) (расшифровка подписи)

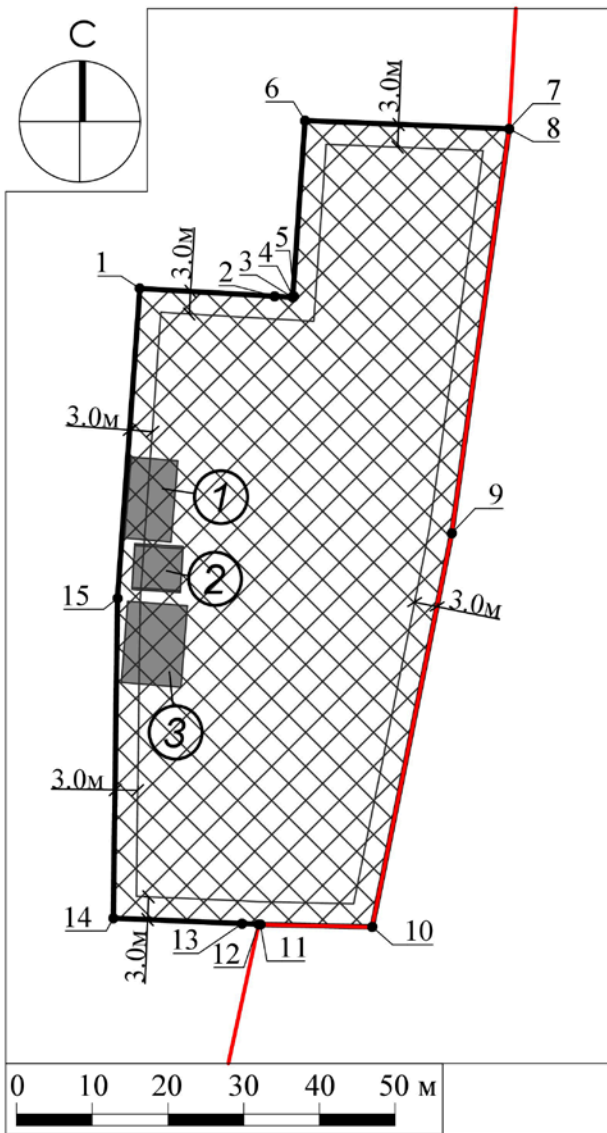
Дата выдачи _____
28.03.2023
(ДД.ММ.ГГГГ.)



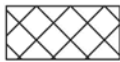


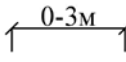



**ДОКУМЕНТ ПОДПИСАН
ЭЛЕКТРОННОЙ ПОДПИСЬЮ**

Сертификат:
0087BF68044312715104E0F9221A2DD46
Владелец: Демьянко Максим Юрьевич
Действителен с: 24.11.2022 по 17.11.2024


1. Чертеж градостроительного плана земельного участка



Условные обозначения

-  границы зон, в пределах которых разрешается строительство объектов капитального строительства¹
-  граница земельного участка
-  номер поворотной точки границ земельного участка
-  минимальные отступы от границ земельного участка, в пределах которых разрешается строительство объектов капитального строительства (согласно видам разрешенного использования)²
-  существующие здания, строения, сооружения
-  номер объекта капитального строительства
-  существующие красные линии³

ДОКУМЕНТ ПОДПИСАН
ЭЛЕКТРОННОЙ ПОДПИСЬЮ
Сертификат:
4DC5 7F6E 583E EECF 391C 53F9 0420 46FB
Владелец: Константинова Галина Николаевна
Действителен с 30.07.2023 г. по 24.04.2024 г.


Должность	Ф.И.О.	Подпись	Дата	142704, Московская область, г Видное, тер Промзона, Ленинский городской округ			
Зам. ген. дир.	Константинова Г.Н.						
Нач. отд.	Шевченко М.В.						
Глав. специал.	Каямова Л.Д.			Градостроительный план земельного участка	Стадия	Лист	Листов
						1	4
				Чертеж градостроительного плана	 Основан в 1971		

1. Чертеж градостроительного плана земельного участка

Градостроительный план земельного участка выдается в целях обеспечения информацией, необходимой для архитектурно-строительного проектирования, строительства, реконструкции объектов капитального строительства в границах земельного участка.

Площадь земельного участка 4 014 кв.м.

1. Чертеж градостроительного плана земельного участка разработан при отсутствии топографической съемки.
2. Чертеж градостроительного плана земельного участка разработан в марте 2023 года ГБУ МО "Мособлгеотрест".
3. При проектировании объектов капитального строительства необходимо учитывать охранные зоны инженерных коммуникаций, в том числе подземных (при наличии). Вынос инженерных коммуникаций возможен по ТУ эксплуатирующих организаций. При наличии охранных зон ЛЭП и/или иных электрических сетей размещение зданий, строений, сооружений возможно при получении письменного решения о согласовании сетевых организаций.
4. Возможность размещения объектов капитального строительства определяется в соответствии с решением Федеральной службы по надзору в сфере защиты прав потребителей и благополучия человека от 01.10.2021 г. № 190-РС33 "Об установлении единой санитарно-защитной зоны для группы промышленных предприятий в составе АО "Москокс" и ООО "МОФ "Мечел-Энерго" и ограничениями, установленными санитарным законодательством.
5. Точка подключения (технологического присоединения) объектов капитального строительства к сетям тепло-, водоснабжения и водоотведения согласно информации о технических условиях эксплуатирующих организаций.
6. Подготовку проектной документации осуществлять в соответствии с требованиями законодательства на основании результатов инженерных изысканий.
7. Архитектурно-градостроительный облик объекта(ов) капитального строительства подлежит согласованию в случаях, установленных положением, утвержденным постановлением Правительства Московской области от 12.07.2022 г. № 726/25. Виды объектов капитального строительства, указанные в п. 7 положения, рассмотрению не подлежат.
8. Предусмотреть стоянки автотранспорта на расчетное число машиномест в соответствии с действующими нормативами.
9. Оснащение объектов капитального строительства сооружениями связи общего пользования осуществляется с учетом требований, установленных распоряжением Министерства государственного управления, информационных технологий и связи Московской области от 15.08.2022 г. № 11-175/РВ "Об утверждении Типовых технических требований к инженерной инфраструктуре многоквартирных домов и социально значимых объектов, используемой при подключении к системе технологического обеспечения региональной общественной безопасности и оперативного управления "Безопасный регион" и рекомендаций к сетям связи общего пользования", постановлением Правительства Московской области от 27.03.2018 г. № 195/12 "Об утверждении Плана мероприятий по созданию, развитию и эксплуатации системы технологического обеспечения региональной общественной безопасности и оперативного управления "Безопасный регион" и внесении изменений в постановление Правительства Московской области от 27.01.2015 г. № 23/3 "О создании в Московской области системы технологического обеспечения региональной общественной безопасности и оперативного управления "Безопасный регион".
10. Проектирование выполняется в соответствии с законом Российской Федерации от 21.02.1992 г. № 2395-1 "О недрах".


Должность	Ф.И.О.	Подпись	Дата				
Зам. ген. дир.	Константинова Г.Н.			142704, Московская область, г Видное, тер Промзона, Ленинский городской округ			
Нач. отд.	Шевченко М.В.						
Глав. специал.	Каямова Л.Д.			Градостроительный план земельного участка	Стадия	Лист	Листов
						2	4
				Чертеж градостроительного плана	 МОСОБЛГЕОТРЕСТ Основан в 1971		

11. Проектирование и проведение земляных, строительных, мелиоративных, хозяйственных работ, работ по использованию лесов (за исключением работ, указанных в пунктах 3, 4 и 7 части 1 статьи 25 Лесного кодекса Российской Федерации) должны проводиться в соответствии со статьей 30 Федерального закона от 25.06.2002 г. № 73-ФЗ "Об объектах культурного наследия (памятниках истории и культуры) народов Российской Федерации".

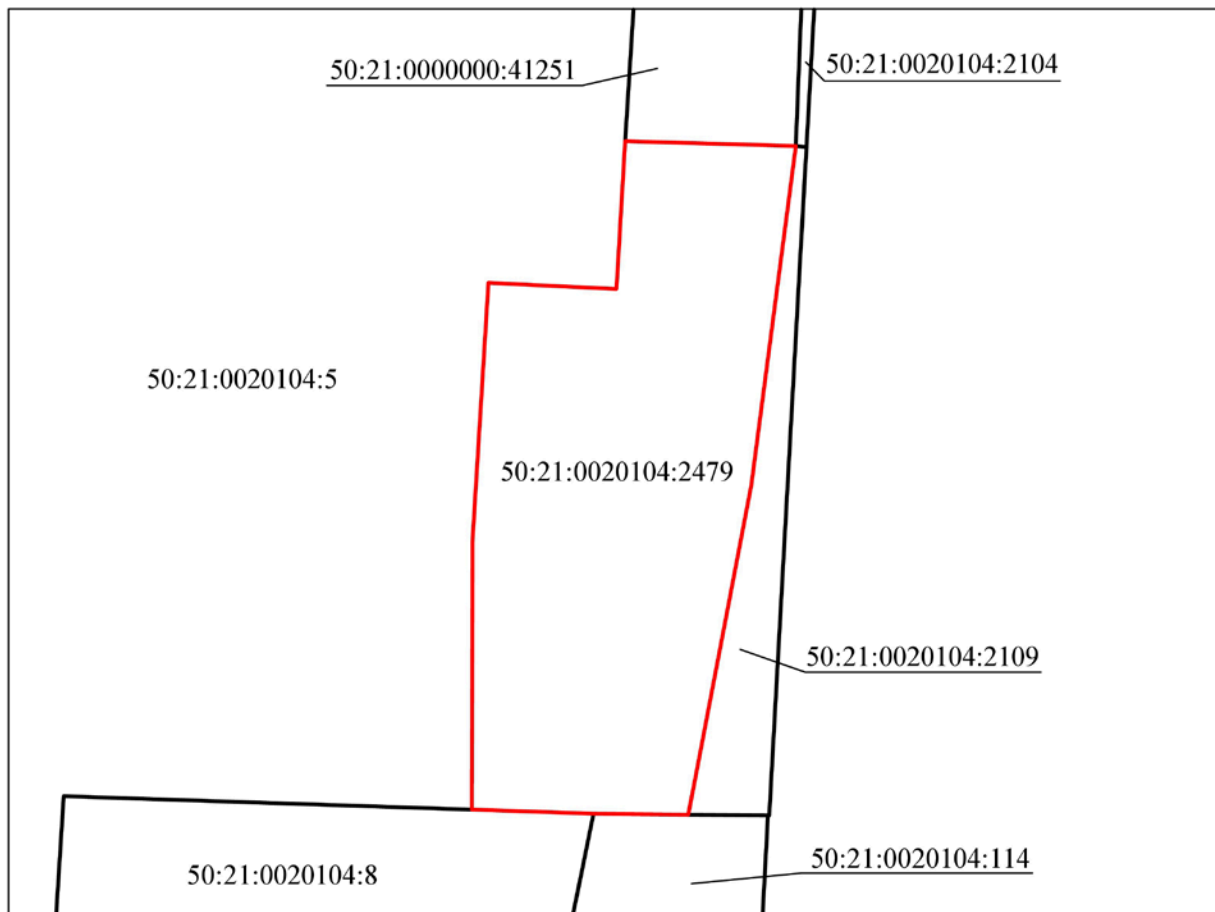
12. Проектирование и строительство выполняются в соответствии с требованиями Федерального закона от 24.06.1998 № 89-ФЗ "Об отходах производства и потребления", Федерального закона от 10.01.2002 № 7-ФЗ "Об охране окружающей среды", Приказа Федеральной службы по надзору в сфере природопользования от 22.05.2017 № 242 "Об утверждении Федерального классификационного каталога отходов", Постановления Правительства Российской Федерации от 16.02.2008 № 87 "О составе разделов проектной документации и требованиях к их содержанию".

13. Проектирование выполняется в соответствии со ст. 11 Правил землепользования и застройки территории.

Выполнено в М 1:1000.


Должность	Ф.И.О.	Подпись	Дата	142704, Московская область, г Видное, тер Промзона, Ленинский городской округ			
Зам. ген. дир.	Константинова Г.Н.						
Нач. отд.	Шевченко М.В.						
Глав. специал.	Каюмова Л.Д.			Градостроительный план земельного участка	Стадия	Лист	Листов
						3	4
				Чертеж градостроительного плана	 <small>Основан в 1971</small>		

**Схема расположения земельного участка
в окружении смежно расположенных земельных участков
(Ситуационный план)**



Условные обозначения

- граница рассматриваемого участка
- границы смежных участков

Должность	Ф.И.О.	Подпись	Дата	142704, Московская область, г Видное, тер Промзона, Ленинский городской округ			
Зам. ген. дир.	Константинова Г.Н.						
Нач. отд.	Шевченко М.В.						
Глав. специал.	Каюмова Л.Д.			Градостроительный план земельного участка	Стадия	Лист	Листов
						4	4
				Ситуационный план	 <small>Основан в 1971 году</small>		

2. Информация о градостроительном регламенте либо требованиях к назначению, параметрам и размещению объекта капитального строительства на земельном участке, на который действие градостроительного регламента не распространяется или для которого градостроительный регламент не устанавливается

Земельный участок расположен в территориальной зоне: П(НП) - производственная зона (в границах населенного пункта). Производственная зона (в границах населенного пункта) П(НП) установлена для размещения производственных объектов с различными нормативами воздействия на окружающую среду, а также для размещения объектов управленческой деятельности производственных объектов, складских объектов, объектов оптовой торговли, а также для установления санитарно-защитных зон таких объектов в соответствии с требованиями технических регламентов, в границах населенных пунктов.

Градостроительные регламенты применяются в части, не противоречащей утвержденным режимам зон охраны объектов культурного наследия.

Установлен градостроительный регламент.

2.1. Реквизиты акта органа государственной власти субъекта Российской Федерации, органа местного самоуправления, содержащего градостроительный регламент либо реквизиты акта федерального органа государственной власти, органа государственной власти субъекта Российской Федерации, органа местного самоуправления, иной организации, определяющего, в соответствии с федеральными законами, порядок использования земельного участка, на который действие градостроительного регламента не распространяется или для которого градостроительный регламент не устанавливается

Правила землепользования и застройки территории (части территории) Ленинского городского округа Московской области утверждены постановлением администрации Ленинского городского округа Московской области от 30.07.2021 г. № 2670 "Об утверждении правил землепользования и застройки территории (части территории) Ленинского городского округа Московской области" (в редакции постановления администрации Ленинского городского округа Московской области от 07.11.2022 г. № 4828).

2.2. Информация о видах разрешенного использования земельного участка

основные виды разрешенного использования земельного участка:

- **хранение автотранспорта 2.7.1;**
- **размещение гаражей для собственных нужд 2.7.2;**
- **коммунальное обслуживание 3.1;**
- **предоставление коммунальных услуг 3.1.1;**
- **административные здания организаций, обеспечивающих предоставление коммунальных услуг 3.1.2;**
- **общежития 3.2.4;**
- **деловое управление 4.1;**
- **магазины 4.4;**
- **банковская и страховая деятельность 4.5;**
- **общественное питание 4.6;**
- **гостиничное обслуживание 4.7;**
- **служебные гаражи 4.9;**
- **объекты дорожного сервиса 4.9.1;**
- **заправка транспортных средств 4.9.1.1;**
- **обеспечение дорожного отдыха 4.9.1.2;**
- **автомобильные мойки 4.9.1.3;**
- **ремонт автомобилей 4.9.1.4;**
- **стоянка транспортных средств 4.9.2;**

- *выставочно-ярмарочная деятельность 4.10;*
- *спорт 5.1;*
- *производственная деятельность 6.0;*
- *недропользование 6.1;*
- *тяжелая промышленность 6.2;*
- *автомобилестроительная промышленность 6.2.1;*
- *легкая промышленность 6.3;*
- *фармацевтическая промышленность 6.3.1;*
- *фарфоро-фаянсовая промышленность 6.3.2;*
- *электронная промышленность 6.3.3;*
- *ювелирная промышленность 6.3.4;*
- *пищевая промышленность 6.4;*
- *нефтехимическая промышленность 6.5;*
- *строительная промышленность 6.6;*
- *связь 6.8;*
- *склад 6.9;*
- *складские площадки 6.9.1;*
- *обеспечение космической деятельности 6.10;*
- *целлюлозно-бумажная промышленность 6.11;*
- *научно-производственная деятельность 6.12;*
- *железнодорожные пути 7.1.1;*
- *обслуживание железнодорожных перевозок 7.1.2;*
- *автомобильный транспорт 7.2;*
- *обслуживание перевозок пассажиров 7.2.2;*
- *стоянки транспорта общего пользования 7.2.3;*
- *обеспечение внутреннего правопорядка 8.3;*
- *историко-культурная деятельность 9.3;*
- *земельные участки (территории) общего пользования 12.0;*
- *улично-дорожная сеть 12.0.1;*
- *благоустройство территории 12.0.2;*

условно разрешенные виды использования земельного участка:

- *бытовое обслуживание 3.3;*
- *среднее и высшее профессиональное образование 3.5.2;*
- *обеспечение научной деятельности 3.9;*
- *обеспечение деятельности в области гидрометеорологии и смежных с ней областях 3.9.1;*
- *проведение научных исследований 3.9.2;*
- *проведение научных испытаний 3.9.3;*

вспомогательные виды разрешенного использования земельного участка:

- *коммунальное обслуживание 3.1;*
- *связь 6.8;*
- *обеспечение внутреннего правопорядка 8.3.*

2.3. Предельные (минимальные и (или) максимальные) размеры земельного участка и предельные параметры разрешенного строительства, реконструкции объекта капитального строительства, установленные градостроительным регламентом для территориальной зоны, в которой расположен земельный участок:

Предельные (минимальные и (или) максимальные) размеры земельных участков, в том числе их площадь			Минимальные отступы от границ земельного участка в целях определения мест допустимого размещения зданий, строений, сооружений, за пределами которых запрещено строительство зданий, строений, сооружений	Предельное количество этажей и (или) предельная высота зданий, строений, сооружений	Максимальный процент застройки в границах земельного участка, определяемый как отношение суммарной площади земельного участка, которая может быть застроена, ко всей площади земельного участка	Требования к архитектурным решениям объектов капитального строительства, расположенным в границах территории исторического поселения федерального или регионального значения	Иные показатели	
1	2	3						4
Длина, м	Ширина, м	Площадь, м ² или га						
-	-	-	-	7(-) ⁴	-	-	-	-

Основные виды разрешенного использования:

№ п/п	Наименование ВРИ	Код (числовое обозначение ВРИ)	Предельные размеры земельных участков (кв. м)		Максимальный процент застройки	Минимальные отступы от границ земельного участка (м)*
			min	max		
1.	<i>Хранение автотранспорта</i>	2.7.1	<i>Не подлежат установлению</i>			3
2.	<i>Размещение гаражей для собственных нужд</i>	2.7.2	<i>Не подлежат установлению</i>			3
3.	<i>Коммунальное обслуживание</i>	3.1	<i>Не подлежат установлению</i>			3
4.	<i>Предоставление коммунальных услуг</i>	3.1.1	<i>Не подлежат установлению</i>			3
5.	<i>Административные здания организаций, обеспечивающих предоставление коммунальных услуг</i>	3.1.2	<i>Не подлежат установлению</i>			3
6.	<i>Общесития</i>	3.2.4	<i>Не подлежат установлению</i>		60%	3
7.	<i>Деловое управление</i>	4.1	<i>Не подлежат установлению</i>			3

8.	<i>Магазины</i>	4.4	200	<i>Не подлежат установлению</i>	60%	3
9.	<i>Банковская и страховая деятельность</i>	4.5	<i>Не подлежат установлению</i>			3
10.	<i>Общественное питание</i>	4.6	<i>Не подлежат установлению</i>			3
11.	<i>Гостиничное обслуживание</i>	4.7	<i>Не подлежат установлению</i>	60%	3	
12.	<i>Служебные гаражи</i>	4.9	<i>Не подлежат установлению</i>			3
13.	<i>Объекты дорожного сервиса</i>	4.9.1	<i>Не подлежат установлению</i>			3
14.	<i>Заправка транспортных средств</i>	4.9.1.1	<i>Не подлежат установлению</i>			3
15.	<i>Обеспечение дорожного отдыха</i>	4.9.1.2	<i>Не подлежат установлению</i>			3
16.	<i>Автомобильные мойки</i>	4.9.1.3	<i>Не подлежат установлению</i>			3
17.	<i>Ремонт автомобилей</i>	4.9.1.4	<i>Не подлежат установлению</i>			3
18.	<i>Стоянка транспортных средств</i>	4.9.2	<i>Не подлежат установлению</i>			3
19.	<i>Выставочно-ярмарочная деятельность</i>	4.10	<i>Не подлежат установлению</i>			3
20.	<i>Спорт</i>	5.1	<i>Не подлежат установлению</i>			3
21.	<i>Производственная деятельность</i>	6.0	<i>Не подлежат установлению</i>			3
22.	<i>Недропользование</i>	6.1	<i>Не подлежат установлению</i>			3
23.	<i>Тяжелая промышленность</i>	6.2	<i>Не подлежат установлению</i>			3
24.	<i>Автомобилестроительная промышленность</i>	6.2.1	<i>Не подлежат установлению</i>			3
25.	<i>Легкая промышленность</i>	6.3	<i>Не подлежат установлению</i>			3
26.	<i>Фармацевтическая промышленность</i>	6.3.1	<i>Не подлежат установлению</i>			3
27.	<i>Фарфоро-фаянсовая промышленность</i>	6.3.2	<i>Не подлежат установлению</i>			3
28.	<i>Электронная промышленность</i>	6.3.3	<i>Не подлежат установлению</i>			3
29.	<i>Ювелирная промышленность</i>	6.3.4	<i>Не подлежат установлению</i>			3
30.	<i>Пищевая промышленность</i>	6.4	<i>Не подлежат установлению</i>			3
31.	<i>Нефтехимическая промышленность</i>	6.5	<i>Не подлежат установлению</i>			3
32.	<i>Строительная промышленность</i>	6.6	<i>Не подлежат установлению</i>			3
33.	<i>Связь</i>	6.8	<i>Не подлежат установлению</i>			
34.	<i>Склад</i>	6.9	<i>Не подлежат установлению</i>			3
35.	<i>Складские площадки</i>	6.9.1	<i>Не подлежат установлению</i>			
36.	<i>Обеспечение космической деятельности</i>	6.10	<i>Не подлежат установлению</i>			3
37.	<i>Целлюлозно-бумажная промышленность</i>	6.11	<i>Не подлежат установлению</i>			3
38.	<i>Научно-производственная деятельность</i>	6.12	<i>Не подлежат установлению</i>			3
39.	<i>Железнодорожные пути</i>	7.1.1	<i>Не распространяется</i>			

40.	<i>Обслуживание железнодорожных перевозок</i>	7.1.2	<i>Не подлежат установлению</i>	3
41.	<i>Автомобильный транспорт</i>	7.2	<i>Не распространяется</i>	
42.	<i>Обслуживание перевозок пассажиров</i>	7.2.2	<i>Не подлежат установлению</i>	3
43.	<i>Стоянки транспорта общего пользования</i>	7.2.3	<i>Не подлежат установлению</i>	3
44.	<i>Обеспечение внутреннего правопорядка</i>	8.3	<i>Не подлежат установлению</i>	
45.	<i>Историко-культурная деятельность</i>	9.3	<i>Не распространяется</i>	
46.	<i>Земельные участки (территории) общего пользования</i>	12.0	<i>Не распространяется</i>	
47.	<i>Улично-дорожная сеть</i>	12.0.1	<i>Не подлежат установлению</i>	
48.	<i>Благоустройство территории</i>	12.0.2	<i>Не подлежат установлению</i>	

Условно разрешенные виды использования:

№ п/п	Наименование ВРИ	Код (числовое обозначение ВРИ)	Предельные размеры земельных участков (кв. м)		Максимальный процент застройки, в том числе в зависимости от количества надземных этажей	Минимальные отступы от границ земельного участка (м)*
			min	max		
1.	<i>Бытовое обслуживание</i>	3.3	<i>Не подлежат установлению</i>			3
2.	<i>Среднее и высшее профессиональное образование</i>	3.5.2	<i>Не подлежат установлению</i>			3
3.	<i>Обеспечение научной деятельности</i>	3.9	<i>Не подлежат установлению</i>			3
4.	<i>Обеспечение деятельности в области гидрометеорологии и смежных с ней областях</i>	3.9.1	<i>Не подлежат установлению</i>			3
5.	<i>Проведение научных исследований</i>	3.9.2	<i>Не подлежат установлению</i>			3
6.	<i>Проведение научных испытаний</i>	3.9.3	<i>Не подлежат установлению</i>			3

* - для объектов капитального строительства, общая площадь которых составляет более 1500 квадратных метров, минимальные отступы от границ земельного участка не подлежат установлению, а определяются в соответствии с требованиями СП 4.13130 и иными нормативными документами за исключением видов разрешенного использования "магазин" (4.4), "общеежития" (3.2.4), "гостиничное обслуживание" (4.7). Для видов разрешенного использования 4.4 (Магазины) отступы от многоквартирных домов 50 м, если иное не подтверждено требованиями технических регламентов.

Предельная максимальная этажность определяется с учетом требований п. 9 ст. 11 настоящих Правил.

Показатели по параметрам застройки зоны П(НП): территории объектов обслуживания населения; требования и параметры по временному хранению индивидуальных транспортных средств, размещению гаражей и открытых автостоянок, требования и параметры к доле озелененной территории земельных участков, регламентируются и устанавливаются нормативами градостроительного проектирования.

2.4. Требования к назначению, параметрам и размещению объекта капитального строительства на земельном участке, на который действие градостроительного регламента не распространяется или для которого градостроительный регламент не устанавливается (за исключением случая, предусмотренного пунктом 7.1 части 3 статьи 57.3 Градостроительного кодекса Российской Федерации):

Причины отнесения земельного участка к виду земельного участка, на который действие градостроительного регламента не распространяется или для которого градостроительный регламент не устанавливается	Реквизиты акта, регулирующего использование земельного участка	Требования к использованию земельного участка	Требования к параметрам объекта капитального строительства			Требования к размещению объектов капитального строительства	
			Предельное количество этажей и (или) предельная высота зданий, строений, сооружений	Максимальный процент застройки в границах земельного участка, определяемый как отношение суммарной площади земельного участка, которая может быть застроена, ко всей площади земельного участка	Иные требования к параметрам объекта капитального строительства	Минимальные отступы от границ земельного участка в целях определения мест допустимого размещения зданий, строений, сооружений, за пределами которых запрещено строительство зданий, строений, сооружений	Иные требования к размещению объектов капитального строительства
1	2	3	4	5	6	7	8
-	-	-	-	-	-	-	-

2.5. Предельные параметры разрешенного строительства, реконструкции объекта капитального строительства, установленные положением об особо охраняемых природных территориях, в случае выдачи градостроительного плана земельного участка в отношении земельного участка, расположенного в границах особо охраняемой природной территории:

Причины отнесения земельного участка к виду земельного участка для которого градостроительный регламент не устанавливается	Реквизиты Положения об особо охраняемой природной территории	Реквизиты утвержденной документации по планировке территории	Зонирование особо охраняемой природной территории (нет)							
			Функциональная зона	Виды разрешенного использования земельного участка		Требования к параметрам объекта капитального строительства			Требования к размещению объектов капитального строительства	
				Основные виды разрешенного использования	Вспомогательные виды разрешенного использования	Предельное количество этажей и (или) предельная высота зданий, строений, сооружений	Максимальный процент застройки в границах земельного участка, определяемый как отношение суммарной площади земельного участка, которая может быть застроена, ко всей площади земельного участка	Иные требования к параметрам объекта капитального строительства	Минимальные отступы от границ земельного участка в целях определения мест допустимого размещения зданий, строений, сооружений, за пределами которых запрещено строительство зданий, строений, сооружений	Иные требования к размещению объектов капитального строительства
1	2	3	4	5	6	7	8	9	10	11
-	-	-	-	-	-	-	-	-	-	-
1	2	3	4	5	6	7	8	9	10	11

3. Информация о расположенных в границах земельного участка объектах капитального строительства и объектах культурного наследия

3.1. Объекты капитального строительства

№	<u>1</u>	<i>Назначение объекта – Нежилое (магазин)</i>
		<i>Количество этажей – 1 эт., в том числе подземных 0 эт.</i>
		<i>Площадь застройки – 58.9 кв. м.</i>
	(согласно чертежу(ам) градостроительного плана)	(назначение объекта капитального строительства, этажность, высотность, общая площадь, площадь застройки)
инвентаризационный или кадастровый номер		<u>50:21:0020104:2453</u>

№	<u>2</u>	<i>Назначение объекта – Нежилое (офис)</i>
		<i>Количество этажей – 2 эт., в том числе подземных 0 эт.</i>
		<i>Площадь застройки – 52.5 кв. м.</i>
	(согласно чертежу(ам) градостроительного плана)	(назначение объекта капитального строительства, этажность, высотность, общая площадь, площадь застройки)
инвентаризационный или кадастровый номер		<u>50:21:0020104:2454</u>

№	<u>3</u>	<i>Назначение объекта – Нежилое (склад)</i>
		<i>Количество этажей – 1 эт., в том числе подземных 0 эт.</i>
		<i>Площадь – 75.5 кв. м.</i>
	(согласно чертежу(ам) градостроительного плана)	(назначение объекта капитального строительства, этажность, высотность, общая площадь, площадь застройки)
инвентаризационный или кадастровый номер		<u>50:21:0020104:2452</u>

3.2. Объекты, включенные в единый государственный реестр объектов культурного наследия (памятников истории и культуры) народов Российской Федерации

№	<u>Информация отсутствует</u>	<u>Информация отсутствует</u>
	(согласно чертежу(ам) градостроительного плана)	(назначение объекта культурного наследия, общая площадь, площадь застройки)

	<u>Информация отсутствует</u>
	(наименование органа государственной власти, принявшего решение о включении выявленного объекта культурного наследия в реестр, реквизиты этого решения)

регистрационный номер в реестре	<u>Информация отсутствует</u>	от	<u>Информация отсутствует</u>
			(дата)

4. Информация о расчетных показателях минимально допустимого уровня обеспеченности территории объектами коммунальной, транспортной, социальной инфраструктур и расчетных показателях максимально допустимого уровня территориальной доступности указанных объектов для населения в случае, если земельный участок расположен в границах территории, в отношении которой предусматривается осуществление деятельности по комплексному развитию территории:

Информация о расчетных показателях минимально допустимого уровня обеспеченности территории								
Объекты коммунальной инфраструктуры			Объекты транспортной инфраструктуры			Объекты социальной инфраструктуры		
Наименование вида объекта	Единица измерения	Расчетный показатель	Наименование вида объекта	Единица измерения	Расчетный показатель	Наименование вида объекта	Единица измерения	Расчетный показатель
1	2	3	4	5	6	7	8	9
-	-	-	-	-	-	-	-	-
Информация о расчетных показателях максимально допустимого уровня территориальной доступности								
Наименование вида объекта	Единица измерения	Расчетный показатель	Наименование вида объекта	Единица измерения	Расчетный показатель	Наименование вида объекта	Единица измерения	Расчетный показатель
1	2	3	4	5	6	7	8	9
-	-	-	-	-	-	-	-	-

5. Информация об ограничениях использования земельного участка, в том числе, если земельный участок полностью или частично расположен в границах зон с особыми условиями использования территорий

Строительство, реконструкция объектов капитального строительства допускается при наличии согласования с Федеральной службой охраны Российской Федерации.⁵

Земельный участок полностью расположен в границах санитарно-защитной зоны для группы промышленных предприятий в составе АО "Москокс" и ООО "МОФ "Мечел-Энерго".⁶

В границах санитарно-защитной зоны не допускается использования земельных участков в целях:⁷

а) размещения жилой застройки, объектов образовательного и медицинского назначения, спортивных сооружений открытого типа, организаций отдыха детей и их оздоровления, зон рекреационного назначения и для ведения дачного хозяйства и садоводства;

б) размещения объектов для производства и хранения лекарственных средств, объектов пищевых отраслей промышленности, оптовых складов продовольственного сырья и пищевой продукции, комплексов водопроводных сооружений для подготовки и хранения питьевой воды, использования земельных участков в целях производства, хранения и переработки сельскохозяйственной продукции, предназначенной для дальнейшего использования в качестве пищевой продукции, если химическое, физическое и (или) биологическое воздействие объекта, в отношении которого установлена санитарно-защитная зона, приведет к нарушению качества и безопасности таких средств, сырья, воды и продукции в соответствии с установленными к ним требованиями.

Земельный участок полностью расположен в пределах приаэродромной территории аэродрома Москва (Домодедово).⁸ Согласовать размещение объектов капитального строительства в соответствии с действующим законодательством.⁹

Земельный участок полностью расположен в пределах приаэродромной территории аэродрома: Остафьево. Согласовать размещение объектов капитального строительства в соответствии с действующим законодательством.⁹*

Земельный участок полностью расположен в границах полос воздушных подходов аэродрома экспериментальной авиации "Раменское".¹⁰ Согласовать размещение объектов капитального строительства в соответствии с действующим законодательством.⁹

6. Информация о границах зон с особыми условиями использования территорий, если земельный участок полностью или частично расположен в границах таких зон:

Наименование зоны с особыми условиями использования территории с указанием объекта, в отношении которого установлена такая зона	Перечень координат характерных точек в системе координат, используемой для ведения Единого государственного реестра недвижимости		
	Обозначение (номер) характерной точки	X	Y
1	2	3	4
<i>Приаэродромная территория аэродрома Москва (Домодедово)</i>	-	-	-
<i>Полосы воздушных подходов аэродрома экспериментальной авиации "Раменское"</i>	-	-	-
<i>Приаэродромная территория аэродрома Остафьево</i>	-	-	-
<i>Санитарно-защитная зона для группы промышленных предприятий в составе: АО "Москокс" и Московский областной филиал ООО "Мечел-Энерго"</i>	-	-	-

7. Информация о границах публичных сервитутов

Информация отсутствует

Обозначение (номер) характерной точки	Перечень координат характерных точек в системе координат, используемой для ведения Единого государственного реестра недвижимости	
	X	Y
-	-	-

8. Номер и (или) наименование элемента планировочной структуры, в границах которого расположен земельный участок

Приказ Министерства строительства и жилищно-коммунального хозяйства Российской Федерации от 25 апреля 2017 г. № 738/пр "Об утверждении видов элементов планировочной структуры". Ленинский городской округ, 50:21:0020104

9. Информация о возможности подключения (технологического присоединения) объектов капитального строительства к сетям инженерно-технического обеспечения (за исключением сетей электроснабжения), определяемая с учетом программ комплексного развития систем коммунальной инфраструктуры поселения, муниципального округа, городского округа (при их наличии), в состав которой входят сведения о максимальной нагрузке в возможных точках подключения (технологического присоединения) к таким сетям, а также сведения об организации, представившей данную информацию

Информацию о технических условиях см. приложение

10. Реквизиты нормативных правовых актов субъекта Российской Федерации, муниципальных правовых актов, устанавливающих требования к благоустройству территории

Закон Московской области от 30.12.2014 г. № 191/2014-ОЗ "О регулировании дополнительных вопросов в сфере благоустройства в Московской области"

11. Информация о красных линиях:

В соответствии с проектом планировки территории, утвержденным постановлением Правительства Московской области от 25.02.2014 г. № 88/5 (в редакции постановления Правительства Московской области от 16.11.2022 г. № 1260/39)

Обозначение (номер) характерной точки	Перечень координат характерных точек в системе координат, используемой для ведения Единого государственного реестра недвижимости	
	X	Y
-	445413.89	2205274.75
-	445498.64	2205293.26
-	445498.63	2205293.49
-	445498.29	2205308.25
-	445498.30	2205308.25
-	445550.26	2205318.76
-	445603.65	2205326.35
-	445603.66	2205326.35
-	445635.35	2205328.12

¹ - Протокол заседания Межведомственной комиссии по градостроительному регулированию территории, расположенной в зонах планируемого развития транспортных инфраструктур в Московской области от 16.12.2022 г. № 48; Распоряжение Комитета по архитектуре и градостроительству Московской области от 16.05.2019 г. № 28РВ-204 "Об утверждении порядка определения вида документации, необходимой для размещения объектов капитального строительства на земельных участках, полностью или частично расположенных в зонах планируемого развития транспортных инфраструктур в Московской области, установленных схемами территориального планирования Московской области".

² - Правила землепользования и застройки территории (части территории) Ленинского городского округа Московской области, утвержденные постановлением администрации Ленинского городского округа Московской области от 30.07.2021 г. № 2670 "Об утверждении правил землепользования и застройки территории (части территории) Ленинского городского округа Московской области" (в редакции постановления администрации Ленинского городского округа Московской области от 07.11.2022 г. № 4828).

³ - Проект планировки территории, утвержденный постановлением Правительства Московской области от 25.02.2014 г. № 88/5 "Об утверждении проекта планировки территории для реконструкции линейного объекта капитального строительства - Каширского шоссе на участке км 0 - км 4,4 в Ленинском муниципальном районе Московской области" (в редакции постановления Правительства Московской области от 16.11.2022 г. № 1260/39).

⁴ - Предельное количество этажей включает все надземные этажи.

⁵ - Федеральный закон от 27.05.1996 № 57-ФЗ "О государственной охране"; Указ Президента РФ от 07.08.2004 № 1013 "Вопросы Федеральной службы охраны Российской Федерации".

⁶ - Выписка из Единого государственного реестра недвижимости об объекте недвижимости от 10.03.2023г. № КУВИ-001/2023-58643546; Решение Федеральной службы по надзору в сфере защиты прав потребителей и благополучия человека от 01.10.2021 г. № 190-РС33 "Об установлении единой санитарно-защитной зоны для группы промышленных предприятий в составе АО "Москокс" и ООО "МОФ "Мечел-Энерго" и ограничения, установленные санитарным законодательством.

⁷ - Постановление Правительства Российской Федерации от 03.03.2018 г. № 222 "Об утверждении правил установления санитарно-защитных зон и использования земельных участков, расположенных в границах санитарно-защитных зон".

⁸ - Выписка из Единого государственного реестра недвижимости об объекте недвижимости от 10.03.2023г. № КУВИ-001/2023-58643546.

⁹ - Федеральный закон Российской Федерации от 01.07.2017 г. № 135-ФЗ "О внесении изменений в отдельные законодательные акты Российской Федерации в части совершенствования порядка установления и использования приаэродромной территории и санитарно-защитной зоны".

¹⁰ - Карты (схемы) полос воздушных подходов аэродрома экспериментальной авиации "Раменское", утвержденные директором Департамента авиационной промышленности Минпромторга России от 12.11.2018 г.

* - Приведено в информационных целях, подлежит учету при проектировании.

Приложения

142110, Московская обл., Подольск г.,
Кирова ул., дом № 31А

Сведения о технических условиях 5740 от 13.03.2023
на газоснабжение объекта капитального строительства (Нежилое строение),
располагаемого на земельном участке с кадастровым номером
50:21:0020104:2479 по адресу: Московская обл., Ленинский р-н., Видное г.

Возможный источник газоснабжения указанного объекта входит в состав существующей сети газораспределения, выходящей из газораспределительной станции (ГРС) «Петровское-2 выход №2 (вых.Видное)».

Информация о проектной производительности и наличии резервов пропускной способности газораспределительных станций, подлежащая раскрытию согласно требованиям Стандартов раскрытия информации субъектами естественных монополий, оказывающими услуги по транспортировке газа по трубопроводам, утвержденных Постановлением Правительства Российской Федерации от 29.10.2010 № 872 «О стандартах раскрытия информации субъектами естественных монополий, оказывающими услуги по транспортировке газа по трубопроводам» (с учетом изменений, утвержденных Постановлением Правительства Российской Федерации от 30.01.2018 № 82), опубликована на сайте: <http://moskva-tr.gazprom.ru/about/documents/raskrytie-informatsii-subektam/>.

По информации, предоставленной на сайте ООО «Газпром трансгаз Москва», резерв пропускной способности для подключения новых потребителей к ГРС «Петровское-2 выход №2 (вых.Видное)» отсутствует.

Начальник отдела



Барабанова М.Ю.



ЛЕНИНСКИЙ ГОРОДСКОЙ ОКРУГ
МУНИЦИПАЛЬНОЕ УНИТАРНОЕ ПРЕДПРИЯТИЕ
ВИДНОВСКОЕ
ПРОИЗВОДСТВЕННО-ТЕХНИЧЕСКОЕ
ОБЪЕДИНЕНИЕ
ГОРОДСКОГО ХОЗЯЙСТВА
ОГРН 1025000651510 ИНН/КПП 5003002816 /500301001
142701, Московская область, Ленинский городской округ
, г. Видное, ул. Советская, д. 17А
Телефон/факс: 541-1900, email: ptovidnoe@mail.ru

Духанину А.К.

№ 04-104/23 от 17.02.23
На № 327035 от 14.02.2023

МУП «Видновское ПТО ГХ», рассмотрев представленные параметры заявки № 327035 от 14.02.2023 (ВИС МВИТУ) на технологическое присоединение к инженерным сетям объекта капитального строительства с адресом местоположения: Московская область, Ленинский городской округ, г/п Видное г. Видное тер. промзоны с кадастровым номером земельного участка 50:21:0020204:2479 функциональное назначение – склад информирует Вас, что из-за отсутствия в районе расположения объекта источника теплоснабжения, централизованных систем водоснабжения и водоотведения, технические условия не могут быть выданы.

Генеральный директор

Х.Н.Шаваев

Шахнюк Т.Л.
8(495)541-50-97

Сведения о технических условиях № 332982 ТУ от 2023-03-09
на электроснабжение земельного участка с кадастровым номером
50:21:0020104:2479

расположенном : Российская Федерация, Московская область, г. Видное, тер. Промзона

I. Предельная свободная мощность существующих сетей.

Вблизи участка расположена ПС-Эра, принадлежащая ПАО «Россети». Максимальная мощность, разрешенная для технологического присоединения, по информации, размещенной на официальном интернет сайте владельца указанного питающего центра составляет 12,81 МВА.

II. Максимальная нагрузка: 12,81 МВА.

III. Срок осуществления мероприятий по технологическому присоединению:

В соответствии с подпунктом б) пункта 16 Правил технологического присоединения энергопринимающих устройств потребителей электрической энергии, объектов по производству электрической энергии, а также объектов электросетевого хозяйства, принадлежащих сетевым организациям и иным лицам, к электрическим сетям», утвержденных Постановлением Правительства Российской Федерации от 27.12.2004 № 861, срок присоединения составляет:

а. В случаях осуществления технологического присоединения к электрическим сетям классом напряжения до 20 кВ включительно, при этом расстояние от существующих электрических сетей необходимого класса напряжения до границ участка, на котором расположены присоединяемые энергопринимающие устройства, составляет не более 300 метров в городах и поселках городского типа и не более 500 метров в сельской местности и от сетевой организации не требуется выполнение работ по строительству (реконструкции) объектов электросетевого хозяйства, включенных (подлежащих включению) в инвестиционные программы сетевых организаций (в том числе смежных сетевых организаций), и (или) объектов по производству электрической энергии, за исключением работ по строительству объектов электросетевого хозяйства от существующих объектов электросетевого хозяйства до присоединяемых энергопринимающих устройств и (или) объектов электроэнергетики:

30 рабочих дней - для заявителей

- Юридических лиц или индивидуальных предпринимателей в целях технологического присоединения по второй или третьей категории надежности энергопринимающих устройств, максимальная мощность которых составляет до 150 кВт включительно (с учетом ранее присоединенных в данной точке присоединения энергопринимающих устройств);

- Физических лиц в целях технологического присоединения энергопринимающих устройств, максимальная мощность которых составляет до 15 кВт включительно (с учетом ранее присоединенных в данной точке присоединения энергопринимающих устройств), которые используются для бытовых и иных нужд, не связанных с осуществлением предпринимательской деятельности, и электроснабжение которых предусматривается по одному источнику,

при одновременном соблюдении следующих условий:

- технологическое присоединение энергопринимающих устройств заявителя осуществляется к электрическим сетям классом напряжения 0,4 кВ и ниже;

- расстояние от существующих электрических сетей необходимого класса напряжения до границ участка, на котором расположены присоединяемые энергопринимающие устройства, составляет не более 15 метров;

отсутствует необходимость урегулирования отношений с лицами, являющимися собственниками или иными законными владельцами земельных участков.

<https://yadi.sk/d/BBZSfNCd3Y2UMA>