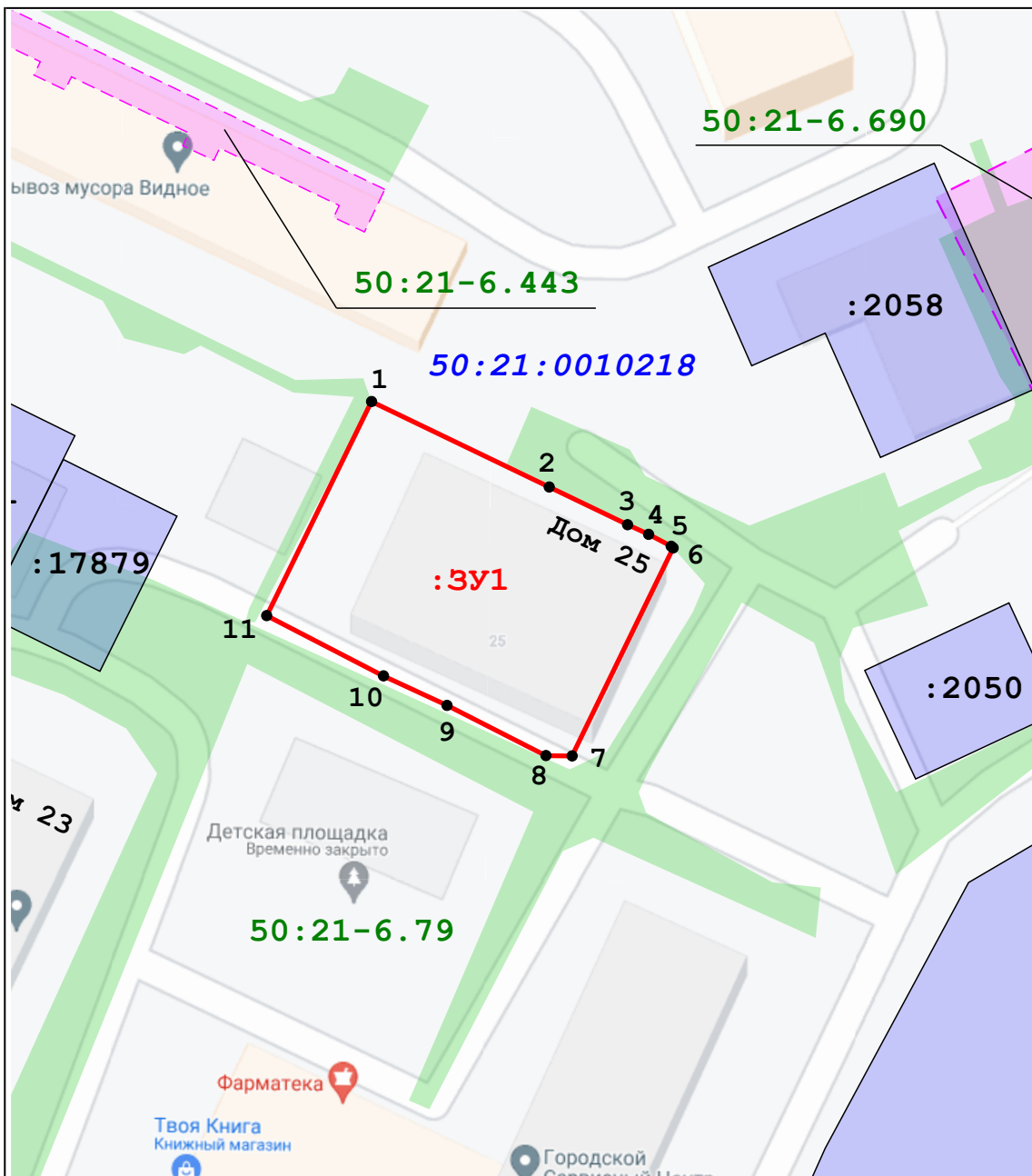


Утверждена
 Постановлением администрации
 Ленинского городского округа Московской области
 (наименование документа об утверждении, включая наименования
 органов государственной власти или органов местного самоуправления,
 принявших решение об утверждении схемы или подписавших соглашение
 о перераспределении земельных участков)
 от _____ " _____ 202_ г. N _____ "





СХЕМА
 расположения земельного участка или земельных участков на кадастровом плане
 территории

Условный номер земельного участка – ЗУ1 <small>(указывается в случае, если предусматривается образование двух и более земельных участков)</small>		
Площадь земельного участка – 1097 кв.м. <small>(указывается проектная площадь образуемого земельного участка, вычисленная с использованием технологических и программных средств, в том числе размещенных на официальном сайте федерального органа исполнительной власти, уполномоченного Правительством Российской Федерации на осуществление государственного кадастрового учета, государственной регистрации прав, ведение Единого государственного реестра недвижимости и предоставление сведений, содержащихся в Едином государственном реестре недвижимости, в информационно-телекоммуникационной сети "Интернет" (далее - официальный сайт), с округлением до 1 квадратного метра. Указанное значение площади земельного участка может быть уточнено при проведении кадастровых работ не более чем на десять процентов)</small>		
Обозначение характерных точек границ	Координаты, м. <small>(указываются в случае подготовки схемы расположения земельного участка с использованием технологических и программных средств, в том числе размещенных на официальном сайте. Значения координат, полученные с использованием указанных технологических и программных средств, указываются с округлением до 0,01 метра)</small>	
	X,м	Y,м
Система координат МСК-50, зона 2.		
1	446 338,83	2 200 857,07
2	446 328,88	2 200 877,77
3	446 324,49	2 200 886,90
4	446 323,37	2 200 889,35
5	446 321,98	2 200 891,98
6	446 321,79	2 200 892,21
7	446 297,58	2 200 880,44
8	446 297,62	2 200 877,39
9	446 303,46	2 200 865,86
10	446 306,90	2 200 858,46
11	446 313,91	2 200 844,85
1	446 338,83	2 200 857,07



Масштаб 1:800

Условные обозначения:

-  - Границы образуемых земельных участков
-  - Границы существующих земельных участков
- :3У1** - Обозначение образуемых земельных участков
- :46902** - Учетные участки сторонних землепользователей
- 50:21:001** - Номер кадастрового квартала
-  - Граница кадастрового квартала
- 50:21-6.79** - Обозначение ЗОУИТ
-  - Проезды и проходы