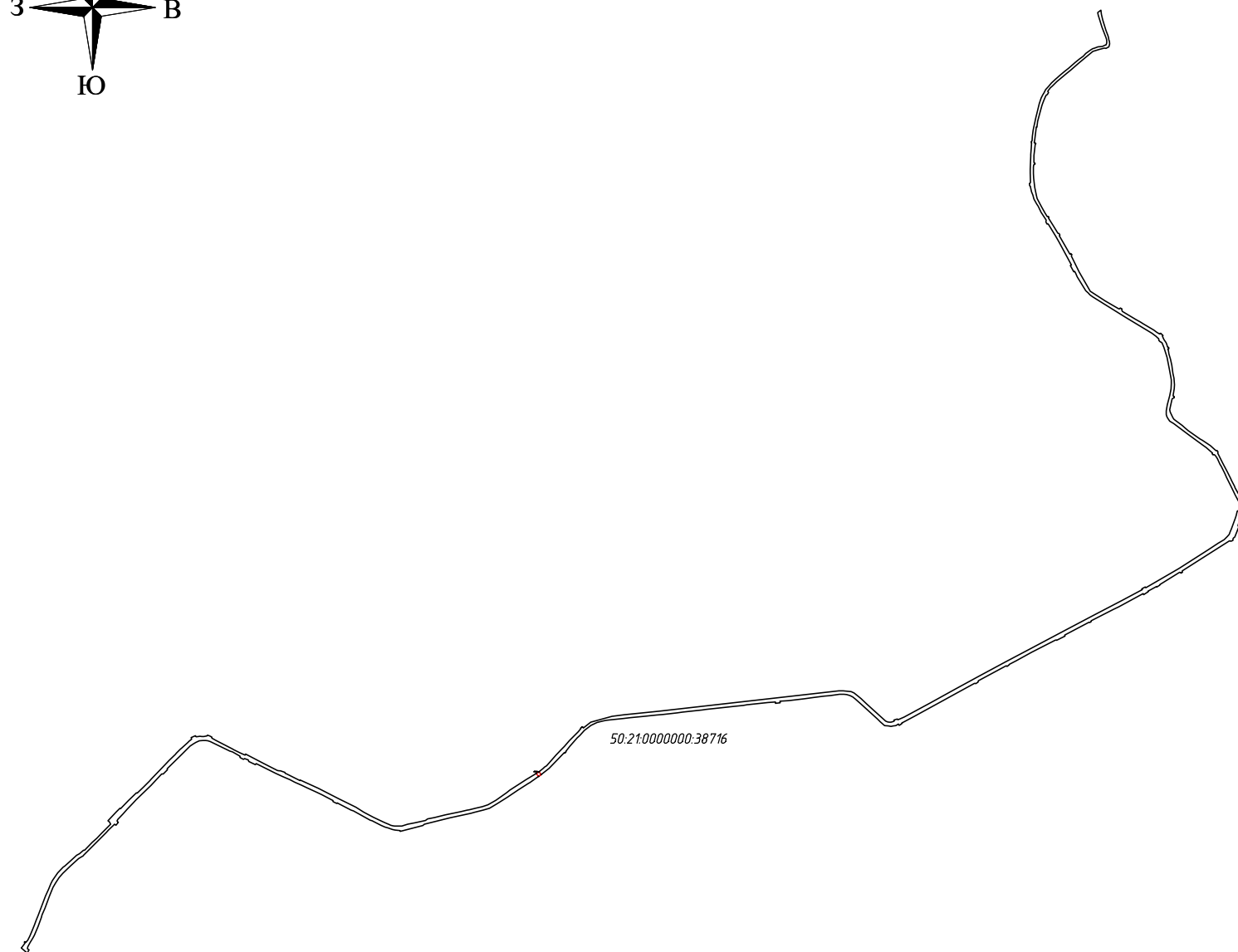
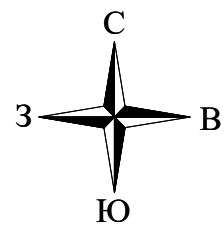


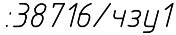

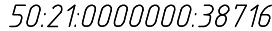


Схема границ сервитута на кадастровом плане территории



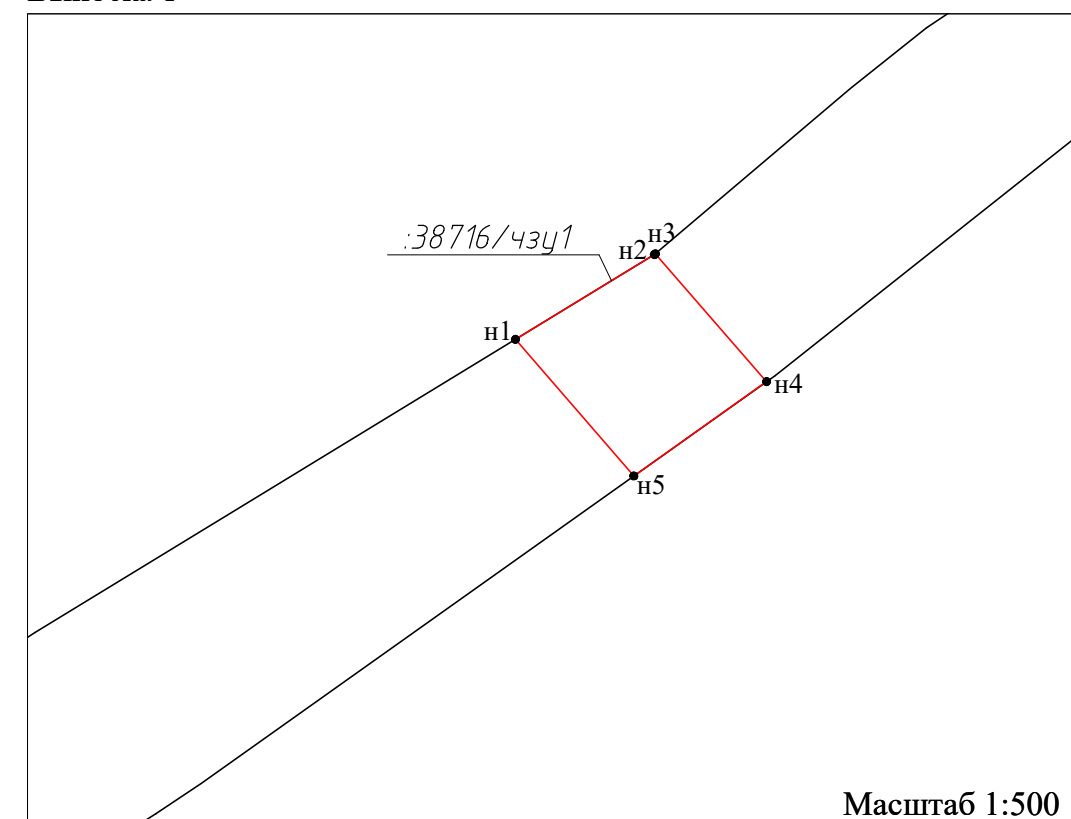
Масштаб 1:20000

Условные обозначения:

-  - образованная граница сервитута, сведения о которой достаточны для определения её местоположений
-  - обозначение характерных точек образуемой части земельного участка
-  - обозначение образуемой части земельного участка
-  - граница земельного участка, сведения о которой содержатся в ЕГРН
-  - кадастровый номер земельного участка, сведения о котором содержатся в ЕГРН

Обозначение части :38716/чзц1 (124 кв.м)		
Номер точки	Координаты	
	X	Y
н1	450818.39	2204480.80
н2	450824.00	2204490.00
н3	450824.05	2204490.06
н4	450815.59	2204497.42
н5	450809.35	2204488.64
н1	450818.39	2204480.80

Выноска 1



Масштаб 1:500

Кадастровый инженер

Р.Р. Кушаев

