

**ПРОЕКТ ВНЕСЕНИЯ ИЗМЕНЕНИЙ
В ГЕНЕРАЛЬНЫЙ ПЛАН
ЛЕНИНСКОГО ГОРОДСКОГО ОКРУГА
МОСКОВСКОЙ ОБЛАСТИ**

МАТЕРИАЛЫ ПО ОБОСНОВАНИЮ

ТОМ I

**«ПЛАНИРОВОЧНАЯ И ИНЖЕНЕРНО-ТРАНСПОРТНАЯ
ОРГАНИЗАЦИЯ ТЕРРИТОРИИ.
СОЦИАЛЬНО-ЭКОНОМИЧЕСКОЕ ОБОСНОВАНИЕ»**

Книга 1

2023



КОМИТЕТ ПО АРХИТЕКТУРЕ И ГРАДОСТРОИТЕЛЬСТВУ
МОСКОВСКОЙ ОБЛАСТИ

**Государственное автономное учреждение Московской области
«Научно-исследовательский и проектный институт градостроительства»
(ГАУ МО «НИиПИ градостроительства»)**

143960, Московская область, г. Реутов, проспект Мира, д. 57, помещение III, тел: +7 (495) 242 77 07, niipi@mosreg.ru

Заказчик: ООО «Лидер Девелопмент»

Договор № 63-2021 от 27.09.2021 г.

**Проект внесения изменений в генеральный план Ленинского городского округа
Московской области**

МАТЕРИАЛЫ ПО ОБОСНОВАНИЮ

**ТОМ I «Планировочная и инженерно-транспортная организация территории.
Социально-экономическое обоснование»**

Книга 1

Руководитель ЦОГД
Начальник отдела ЦОГД

П.С. Богачев
Н.В. Макаров

Состав материалов

№	Наименование документа
Утверждаемая часть	
1	Текстовая часть Положение о территориальном планировании
2	Графические материалы (карты)
2.1	Карта границ населённых пунктов, входящих в состав муниципального образования, М 1:10000
2.2	Карта функциональных зон муниципального образования, М 1:10000
2.3	Карта несогласованных вопросов генерального плана городского округа в части пересечения земельных участков с землями лесного фонда, М 1:10000 (приводится на следующих этапах проектирования)
3	Приложение. Сведения о границах населенных пунктов (в том числе границах образуемых населенных пунктов), входящих в состав городского округа, которые должны содержать графическое описание местоположения границ населенных пунктов, перечень координат характерных точек этих границ в системе координат, используемой для ведения Единого государственного реестра недвижимости. (материалы в электронном виде)
Материалы по обоснованию	
1	Текстовая часть Том I. Книга 1. Планировочная и инженерно-транспортная организация территории. Социально-экономическое обоснование
2	Графические материалы (карты)
2.1	Карта размещения муниципального образования в устойчивой системе расселения Московской области (без масштаба)
2.2	Карта существующего использования территории в границах муниципального образования, М 1:10000
2.3	Карта планируемого развития инженерных коммуникаций и сооружений в границах муниципального образования в части объектов федерального и регионального значения, М 1:10000
2.4	Карта планируемого развития транспортной инфраструктуры в границах муниципального образования в части объектов федерального и регионального значения, М 1:10000
2.5	Карта зон с особыми условиями использования территории в границах муниципального образования, М 1:10000
2.6	Карта границ земель государственного лесного фонда с отображением границ лесничеств и лесопарков, М 1:10000
2.7	Карта границ земель сельскохозяйственного назначения с отображением особо ценных сельскохозяйственных угодий и мелиорируемых земель, М 1:10000 (в том числе перечень земельных участков сельскохозяйственного использования включаемых в зоны несельскохозяйственного использования, в том числе в зону садоводческих или огороднических некоммерческих товариществ)
3	Текстовая часть Том I. Книга 2. Планировочная и инженерно-транспортная организация территории. Социально-экономическое обоснование - сведения ограниченного доступа
4	Графические материалы (карты)
4.1	Карта планируемого развития инженерных коммуникаций и сооружений в границах муниципального образования в части объектов федерального и регионального значения, (в части прохождения магистрального газопровода), М 1:10000 - сведения ограниченного доступа
4.2	Карта планируемого развития транспортной инфраструктуры в границах муниципального образования в части объектов федерального и регионального значения (в части прохождения продуктопровода), М 1:10000. Сведения ограниченного доступа
5	Текстовая часть Том II. Охрана окружающей среды
6	Графические материалы (карта)
6.1	Карта границ зон негативного воздействия существующих и планируемых объектов капитального строительства, М 1:10000
6.2	Карта существующих и планируемых особо охраняемых природных территорий, зон санитарной охраны источников питьевого водоснабжения, водоохраных зон, прибрежных защитных полос, береговых полос водных объектов. Зон затопления и подтопления, М 1:10000
7	Текстовая часть Том III. Объекты культурного наследия. Книга 1

8	Графические материалы (карта)
8.1	Карта границ территорий и зон охраны объектов культурного наследия, М 1:10000
9	Текстовая часть Том III Объекты культурного наследия. Книга 2 - сведения ограниченного доступа
10	Графические материалы (карта)
10.1	Карта границ территорий, зон охраны и защитных зон объектов культурного наследия (археология), М 1:10000 - сведения ограниченного доступа
11	Текстовая часть Том IV. Основные факторы риска возникновения чрезвычайных ситуаций природного и техногенного характера - сведения ограниченного доступа
12	Графические материалы (карты)
12.1	Карта границ территорий, подверженных риску возникновения чрезвычайных ситуаций природного и техногенного характера и воздействия их последствий, М 1:10000 - сведения ограниченного доступа
13	Приложение к материалам по обоснованию проекта генерального плана. Земельные участки, рассмотренные межведомственной рабочей группой по устранению противоречий в сведениях Государственных реестров (в соответствии с №280-ФЗ от 29.07.2017 «О внесении изменений в отдельные законодательные акты Российской Федерации в целях устранения противоречий в сведениях государственных реестров и установления принадлежности земельного участка к определенной категории земель»)
Электронные материалы	
1	Электронные материалы проекта: текстовые материалы в формате pdf, графические материалы в формате pdf

ВВЕДЕНИЕ	7
1. АНАЛИЗ СОСТОЯНИЯ ТЕРРИТОРИИ, ПЛАНИРОВОЧНАЯ ОРГАНИЗАЦИЯ ТЕРРИТОРИИ.....	15
1.1. Основные сведения о Ленинском городском округе.....	15
1.2. Историческая справка	16
1.3. Ленинский городской округ в системе расселения Московской области	22
1.4. Состав функциональных зон	23
2. ОБОСНОВАНИЕ ВЫБРАННОГО ВАРИАНТА ФУНКЦИОНАЛЬНО-ПЛАНИРОВОЧНОЙ ОРГАНИЗАЦИИ ТЕРРИТОРИИ НА ОСНОВЕ АНАЛИЗА ИСПОЛЬЗОВАНИЯ ТЕРРИТОРИЙ.....	28
2.1. Основные приоритеты градостроительного развития городского округа.....	28
2.2. Структура землепользования.....	28
2.3. Характеристики зон с особыми условиями использования территорий в случае, если установление таких зон требуется в связи с размещением планируемых объектов	29
3. ПЛАНИРУЕМОЕ СОЦИАЛЬНО-ЭКОНОМИЧЕСКОЕ РАЗВИТИЕ.....	31
3.1. Население и трудовые ресурсы	31
3.2. Развитие жилых территорий.....	32
3.3. Сезонное население и развитие территорий, предназначенных для ведения садоводства	38
3.4. Социальная сфера.....	38
3.4.1. Планируемое размещение объектов социально-культурного и коммунально-бытового обслуживания регионального значения.....	38
3.4.2. Потребность в объектах социально-культурного и коммунально-бытового обслуживания местного значения	46
3.5. Развитие территорий производственно-коммунального, общественно-делового и рекреационно-спортивного назначения	55
4. РАЗВИТИЕ ТРАНСПОРТНОЙ ИНФРАСТРУКТУРЫ.....	71
4.1. Внешний транспорт	74
4.1.1. Железнодорожный транспорт.....	75
4.1.2. Рельсовый транспорт	79
4.1.3. Автомобильные дороги	81
4.1.4. Воздушный транспорт	82
4.1.5. Водный транспорт.....	84
4.1.6. Трубопроводный транспорт.....	85
4.2. Транспортная инфраструктура в границах городского округа.....	87
4.2.1. Сеть автомобильных дорог и улично-дорожная сеть населенных пунктов.....	87
Автомобильные дороги федерального и регионального значения	87
Улично-дорожная сеть местного значения	99
4.2.2. Организация пешеходного и велосипедного движения.....	121
4.2.3. Автомобильный транспорт	125
4.2.4. Сооружения для хранения и обслуживания автотранспортных средств	126
4.2.5. Общественный пассажирский транспорт	141
4.2.6. Логистические комплексы и центры, грузовые таможенные терминалы	149
5. РАЗВИТИЕ ИНЖЕНЕРНОЙ ИНФРАСТРУКТУРЫ.....	150
6. ОЦЕНКА ВОЗМОЖНОГО ВЛИЯНИЯ ПЛАНИРУЕМЫХ ДЛЯ РАЗМЕЩЕНИЯ ОБЪЕКТОВ РАЗЛИЧНОГО ЗНАЧЕНИЯ НА КОМПЛЕКСНОЕ РАЗВИТИЕ ЭТИХ ТЕРРИТОРИЙ	150
7. СВЕДЕНИЯ О ПЛАНИРУЕМЫХ ОБЪЕКТАХ ФЕДЕРАЛЬНОГО И РЕГИОНАЛЬНОГО ЗНАЧЕНИЯ ИЗ ДОКУМЕНТОВ ТЕРРИТОРИАЛЬНОГО ПЛАНИРОВАНИЯ ФЕДЕРАЛЬНОГО И РЕГИОНАЛЬНОГО ЗНАЧЕНИЯ	154
8. ФУНКЦИОНАЛЬНО-ПЛАНИРОВОЧНЫЙ БАЛАНС ТЕРРИТОРИИ ГОРОДСКОГО ОКРУГА.....	173
9. ПРЕДЛОЖЕНИЯ ПО УСТАНОВЛЕНИЮ ГРАНИЦ НАСЕЛЕННЫХ ПУНКТОВ ГОРОДСКОГО ОКРУГА	174
9.1. Перечень включаемых (исключаемых) земельных участков в границы (из границ) населенных пунктов	175
9.2. Перечень лесных поселков на территории городского округа.....	438
ПРИЛОЖЕНИЕ 1. ТЕХНИКО-ЭКОНОМИЧЕСКИЕ ПОКАЗАТЕЛИ. АНАЛИЗ СУЩЕСТВУЮЩЕГО ПОЛОЖЕНИЯ.....	440

ПРИЛОЖЕНИЕ 2. ОБЪЕКТЫ ФЕДЕРАЛЬНОГО И РЕГИОНАЛЬНОГО ЗНАЧЕНИЯ, ПОТРЕБНОСТИ В ОБЪЕКТАХ МЕСТНОГО ЗНАЧЕНИЯ. ПРОЕКТНЫЕ ПРЕДЛОЖЕНИЯ	449
ПРИЛОЖЕНИЕ 3. ФИНАНСОВО-ЭКОНОМИЧЕСКОЕ ОБОСНОВАНИЕ СТОИМОСТИ МЕРОПРИЯТИЙ ПО ОБЕСПЕЧЕНИЮ НАСЕЛЕНИЯ ОБЪЕКТАМИ СОЦИАЛЬНОЙ ИНФРАСТРУКТУРЫ	454
ПРИЛОЖЕНИЕ 4. ПЕРЕЧЕНЬ УТВЕРЖДЁННОЙ ДОКУМЕНТАЦИИ ПО ПЛАНИРОВКЕ ТЕРРИТОРИЙ (ППТ) НА ТЕРРИТОРИИ МУНИЦИПАЛЬНОГО ОБРАЗОВАНИЯ	454
ПРИЛОЖЕНИЕ 5. СВЕДЕНИЯ О ПЛАНАХ И ПРОГРАММАХ КОМПЛЕКСНОГО СОЦИАЛЬНО-ЭКОНОМИЧЕСКОГО РАЗВИТИЯ ГОРОДСКОГО ОКРУГА	468
ПРИЛОЖЕНИЕ 6. ПЕРЕЧЕНЬ ЗЕМЕЛЬНЫХ УЧАСТКОВ СЕЛЬСКОХОЗЯЙСТВЕННОГО ИСПОЛЬЗОВАНИЯ, ВКЛЮЧАЕМЫХ В ЗОНЫ НЕСЕЛЬСКОХОЗЯЙСТВЕННОГО ИСПОЛЬЗОВАНИЯ	469
ПРИЛОЖЕНИЕ 7. ПЕРЕЧЕНЬ СЕЛЬСКОХОЗЯЙСТВЕННЫХ УГОДИЙ, ВКЛЮЧАЕМЫХ В ЗОНЫ НЕСЕЛЬСКОХОЗЯЙСТВЕННОГО ИСПОЛЬЗОВАНИЯ	542

Введение

Проект внесения изменений в генеральный план Ленинского городского округа Московской области выполнен ГАУ МО «НИиПИ градостроительства» на основании обращения Администрации Ленинского городского округа Московской области от 04.08.2021 № 147-01Исх-7380, обращения ООО «Специализированный застройщик «Территория комфорта» от 28.02.2022 № 11, учитывая решение Градостроительного совета Московской области (протокол от 18.01.2023 № 2), а также Распоряжения Комитета по архитектуре и градостроительству Московской области от 20.01.2023 № 29РВ-15 в соответствии с договором № 63-2021 от 27.09.2021 г. В соответствии с распоряжением изменения вносятся в генеральный план Ленинского городского округа Московской области за исключением территории населенных пунктов п. Ленинский и д. Сапроново.

Состав документов генерального плана городского округа определен в соответствии со ст. 23 Градостроительного кодекса Российской Федерации.

В соответствии с частью 9 статьи 23 ГрК РФ предусматривает возможность установления законодательством субъектов Российской Федерации особенностей подготовки генерального плана:

- генеральный план городского округа может не содержать карту планируемого размещения объектов местного значения поселения или городского округа. В этом случае такая карта подлежит утверждению местной администрацией в порядке, установленном нормативным правовым актом органа государственной власти субъекта Российской Федерации;

- положение о территориальном планировании вместо сведений о видах, назначении и наименованиях планируемых для размещения объектов местного значения городского округа, об их основных характеристиках, местоположении может содержать сведения о потребности в указанных объектах местного значения без указания их основных характеристик и местоположения.

Данные особенности установлены в статье 13 Закона Московской области от 07.03.2007 № 36/2007-ОЗ (ред. от 08.07.2021) «О Генеральном плане развития Московской области» (принят постановлением Мособлдумы от 21.02.2007 № 2/210-П).

Проект внесения изменений в генеральный план Ленинского городского округа Московской области подготовлен на расчетный период до 2043 года с выделением первой очереди строительства до 2028 года.

Отчет выполнен с учетом материалов государственной статистики на основе исходных данных, предоставленных Главным управлением архитектуры и градостроительства Московской области, в том числе, по сведениям центральных исполнительных органов государственной власти Московской области и органов местного самоуправления.

Проект подготовлен в соответствии с требованиями следующих нормативных, правовых актов Российской Федерации и Московской области (в редакциях, актуальных на момент утверждения проекта генерального плана):

Градостроительный кодекс Российской Федерации;

Водный кодекс Российской Федерации;

Воздушный кодекс Российской Федерации;

Лесной кодекс Российской Федерации;

Земельный кодекс Российской Федерации;

Федеральный закон от 25.10.2001 № 137-ФЗ «О введении в действие Земельного кодекса Российской Федерации»;

Федеральный закон от 29.12.2004 № 191-ФЗ «О введении в действие Градостроительного кодекса Российской Федерации»;

Федеральный закон от 04.12.2006 № 201-ФЗ «О введении в действие Лесного кодекса Российской Федерации»;

Федеральный закон от 01.04.1993 № 4730-1 «О Государственной границе Российской Федерации»;

Федеральный закон от 08.11.2007 № 257-ФЗ «Об автомобильных дорогах и о дорожной деятельности в Российской Федерации и о внесении изменений в отдельные законодательные акты Российской Федерации»;

Федеральный закон от 10.01.2002 № 7-ФЗ «Об охране окружающей среды»;

Федеральный закон от 31.03.1999 № 69-ФЗ «О газоснабжении в Российской Федерации»;

Федеральный закон от 14.03.1995 № 33-ФЗ «Об особо охраняемых природных территориях»;

Федеральный закон от 30.03.1999 № 52-ФЗ «О санитарно-эпидемиологическом благополучии населения»;

Федеральный закон от 12.01.1996 № 8-ФЗ «О погребении и похоронном деле»;

Федеральный закон от 25.06.2002 № 73-ФЗ «Об объектах культурного наследия (памятниках истории и культуры) народов Российской Федерации»;

Федеральный закон от 26.03.2003 № 35-ФЗ «Об электроэнергетике»;

Федеральный закон от 06.10.2003 № 131-ФЗ «Об общих принципах организации местного самоуправления в Российской Федерации»;

Федеральный закон от 10.01.1996 № 4-ФЗ «О мелиорации земель»;

Федеральный закон от 24.07.2002 № 101-ФЗ «Об обороте земель сельскохозяйственного назначения»;

Федеральный закон от 07.12.2011 № 416-ФЗ «О водоснабжении и водоотведении»;

Федеральный закон от 27.07.2010 № 190-ФЗ «О теплоснабжении»;

Закон Российской Федерации от 21.02.1992 № 2395-1 «О недрах»;

Федеральный закон от 23.02.1995 № 26-ФЗ «О природных лечебных ресурсах, лечебно-оздоровительных местностях и курортах»;

Федеральный закон от 20.12.2004 № 166-ФЗ «О рыболовстве и сохранении водных биологических ресурсов»;

Федеральный закон от 29.07.2017 № 280-ФЗ «О внесении изменений в отдельные законодательные акты Российской Федерации в целях устранения противоречий в сведениях государственных реестров и установления принадлежности земельного участка к определенной категории земель»;

Постановление Правительства РФ от 11.03.2010 № 138 (ред. от 02.12.2020) «Об утверждении Федеральных правил использования воздушного пространства Российской Федерации» (с изм. и доп., вступ. в силу с 09.06.2021);

Распоряжение Правительства Российской Федерации от 09.06.2017 г. № 1209-р «Об утверждении Генеральной схемы размещения объектов электроэнергетики до 2035 года»;

Распоряжение Правительства Российской Федерации от 01.08.2016 №1634-р «Об утверждении схемы территориального планирования Российской Федерации в области энергетики»;

Распоряжение Правительства РФ от 09.02.2012 № 162-р «Об утверждении перечней видов объектов федерального значения, подлежащих отображению на схемах территориального планирования Российской Федерации»;

Постановление Правительства РФ от 09.04.2016 № 291 (ред. от 29.06.2017) «Об утверждении Правил установления субъектами Российской Федерации нормативов минимальной обеспеченности населения площадью торговых объектов и методики расчета нормативов минимальной обеспеченности населения площадью торговых объектов, а также о признании утратившим силу постановления Правительства Российской Федерации от 24 сентября 2010 г. № 754»;

Постановление Правительства Российской Федерации от 08.09.2017 № 1083 «Об утверждении Правил охраны магистральных газопроводов и о внесении изменений в Положение о представлении в федеральный орган исполнительной власти (его

территориальные органы), уполномоченный Правительством Российской Федерации на осуществление государственного кадастрового учета, государственной регистрации прав, ведение Единого государственного реестра недвижимости и предоставление сведений, содержащихся в Едином государственном реестре недвижимости, федеральными органами исполнительной власти, органами государственной власти субъектов Российской Федерации и органами местного самоуправления дополнительных сведений, воспроизводимых на публичных кадастровых картах»;

Постановление Правительства Российской Федерации от 03.03.2018 № 222 «Об утверждении Правил установления санитарно-защитных зон и использования участков, расположенных в границах санитарно-защитных зон»;

Постановление Правительства Российской Федерации от 20.11.2000 № 878 «Об утверждении Правил охраны газораспределительных сетей»;

Постановление Правительства Российской Федерации от 18.11.2013 № 1033 «О порядке установления охранных зон объектов по производству электрической энергии и особых условий использования земельных участков, расположенных в границах таких зон»;

Постановление Правительства Российской Федерации от 24.02.2009 № 160 «О порядке установления охранных зон объектов электросетевого хозяйства и особых условий использования земельных участков, расположенных в границах таких зон»;

Постановление Правительства Российской Федерации от 26.08.2013 № 736 «О некоторых вопросах установления охранных зон объектов электросетевого хозяйства»;

Распоряжение Правительства Российской Федерации от 19.03.2013 № 384-р «Об утверждении схемы территориального планирования Российской Федерации в области федерального транспорта (железнодорожного, воздушного, морского, внутреннего водного транспорта) и автомобильных дорог федерального значения»;

Распоряжение Правительства Российской Федерации от 06.05.2015 № 816-р «Об утверждении схемы территориального планирования Российской Федерации в области федерального транспорта (в части трубопроводного транспорта)», с изменениями утвержденными распоряжением Правительства Российской Федерации от 31.01.2017 г. № 166-р, от 28.12.2017 г. № 2973-р, от 23.05.2018 г. № 957-р, от 22.12.2018 г. № 2915-р, от 18.09.2019 г. № 2104-р, от 10.02.2020 г. № 248-р, от 19.03.2020 г. № 668-р, от 19.09.2020 № 2402-р, от 21.12.2020 № 3466-р, от 09.04.2021 № 923-р, от 25.11.2021 № 3326-р, от 10.02.2022 № 220-р, от 24.08.2022 № 2418-р;

Постановление Главного государственного санитарного врача Российской Федерации от 14.03.2002 № 10 «О введении в действие санитарных правил и норм «Зоны санитарной охраны источников водоснабжения и водопроводов питьевого назначения. СанПиН 2.1.4.1110-02»;

Постановление Главного государственного санитарного врача Российской Федерации от 30.04.2010 № 45 «Об утверждении СП 2.1.4.2625-10 «Зоны санитарной охраны источников питьевого водоснабжения г. Москвы»;

Приказ Минэкономразвития России от 09.01.2018 № 10 «Об утверждении Требований к описанию и отображению в документах территориального планирования объектов федерального значения, объектов регионального значения, объектов местного значения и о признании утратившим силу приказа Минэкономразвития России от 7 декабря 2016 г. № 793»;

Приказ Министерства энергетики России от 30.06.2020 № 508 «Об утверждении Схемы и программы развития Единой энергетической системы России на 2020 – 2026 годы»;

Приказ Минэнерго России от 28.02.2022 № 146 «Об утверждении схемы и программы развития Единой энергетической системы России на 2022 - 2028 годы»;

Приказ Минэнерго России от 28.12.2021 № 35@ «Об утверждении изменений, вносимых в инвестиционную программу ПАО «ФСК ЕЭС» на 2020 – 2024 годы,

утвержденную приказом Минэнерго России от 27.12.2019 № 36@, с изменениями, внесенными приказом Минэнерго России от 30.12.2020 № 34@»;

Приказ Минэнерго России от 28.12.2021 № 36@ «Об утверждении изменений, вносимых в инвестиционную программу ПАО «Россети Московский регион» на 2015 – 2025 годы, утвержденную приказом Минэнерго России от 16.10.2014 № 735, с изменениями, внесенными приказом Минэнерго России от 26.12.2019 № 33@» (Инвестиционная программа ПАО «Россети Московский регион»);

Приказ Министерства энергетики России от 24.11.2022 № 30@ «Об утверждении инвестиционной программы ПАО «Россети Московский регион» на 2023 – 2027 годы и изменений, вносимых в инвестиционную программу ПАО «Россети Московский регион», утвержденную приказом Минэнерго России от 16.10.2014 № 735, с изменениями, внесенными приказом Минэнерго России от 28.12.2021 № 36@»;

Приказ Министерства энергетики России от 30.12.2020 № 33@ «Об утверждении изменений, вносимых в инвестиционную программу ПАО «Россети Московский регион», утвержденную приказом Минэнерго России от 16.10.2014 № 735, с изменениями, внесенными приказом Минэнерго России от 26.12.2019 № 33@»;

Приказ Росреестра от 01.08.2014 № П/369 (ред. от 15.09.2016) «О реализации информационного взаимодействия при ведении государственного кадастра недвижимости в электронном виде»;

Приказ Министерства регионального развития Российской Федерации от 26.05.2011 № 244 «Об утверждении Методических рекомендаций по разработке проектов генеральных планов поселений и городских округов»;

Приказ Госгортехнадзора России от 15.12.2000 № 124 «О Правилах охраны газораспределительных сетей»;

Постановление Главного государственного санитарного врача Российской Федерации от 25.09.2007 №74 «О введении в действие новой редакции санитарно-эпидемиологических правил и нормативов СанПин 2.2.1/2.1.1.1200-03 «Санитарно-защитные зоны и санитарная классификация предприятий, сооружений и иных объектов»;

«СП42.13330.2016. Свод правил. Градостроительство. Планировка и застройка городских и сельских поселений. Актуализированная редакция СНиП 2.07.01-89» Утвержден Приказом Министерства строительства и жилищно-коммунального хозяйства Российской Федерации от 30.12.2016 № 1034/пр;

«СП36.13330.2012. Свод правил. Магистральные трубопроводы. Актуализированная редакция СНиП 2.05.06-85» (утв. приказом Госстроя от 25.12.2012 № 108/ГС);

Закон Московской области 08.02.2018 № 11/2018-ОЗ «Об объектах культурного наследия (памятниках истории и культуры) в Московской области»;

Закон Московской области от 07.03.2007 № 36/2007-ОЗ «О Генеральном плане развития Московской области»;

Закон Московской области от 17.07.2007 № 115/2007-ОЗ «О погребении и похоронном деле в Московской области»;

Закон Московской области от 12.06.2004 № 75/2004-ОЗ «Об обороте земель сельскохозяйственного назначения на территории Московской области»;

Закон Московской области от 05.12.2014 № 164/2014-ОЗ «О видах объектов областного значения, подлежащих отображению на схемах территориального планирования Московской области, видах объектов местного значения муниципального района, поселения, городского округа, подлежащих отображению на схеме территориального планирования муниципального района, генеральном плане поселения, генеральном плане городского округа Московской области»;

Постановление Правительства Московской области от 07.04.2014 № 244/9 «Об утверждении итогового отчета о реализации долгосрочной целевой программы Московской области «Чистая вода Подмосковья» на 2013-2020 годы за 2013 год»;

Генеральная схема газоснабжения Московской области до 2030 года», разработанная ОАО «Газпром промгаз» при участии АО «Мособлгаз», одобренная утвержденным решением Межведомственной комиссии по вопросам энергообеспечения Московской области от 14.11.2013 № 11;

Постановление Правительства Московской области от 15.03.2021 № 148/7 «О внесении изменений в Программу Правительства Московской области «Развитие газификации в Московской области до 2030 года»;

Постановление Правительства Московской области от 19.04.2022 № 393/15 «О внесении изменений в Программу Правительства Московской области «Развитие газификации в Московской области до 2030 года»;

Постановление Правительства Московской области от 20.12.2004 № 778/50 «Об утверждении Программы Правительства Московской области «Развитие газификации в Московской области до 2030 года», с изменениями от 30.12.2022. № 1522/48;

Постановление Правительства Московской области от 30.12.2020 № 1069/43 «Об утверждении Региональной программы газификации жилищно-коммунального хозяйства, промышленных и иных организаций Московской области на период 2020-2024 годов»;

Постановление Губернатора Московской области от 30.04.2020 № 217-ПГ «Об утверждении схемы и программы перспективного развития электроэнергетики Московской области на период 2021 – 2025 годов»;

Постановление Губернатора МО от 30.04.2021 № 115-ПГ «Об утверждении схемы и программы перспективного развития электроэнергетики Московской области на период 2022-2026 годов»;

Постановление Губернатора Московской области от 29.04.2022 г. № 145-ПГ «Об утверждении схемы и программы перспективного развития электроэнергетики Московской области на период 2023–2027 годов»;

Постановление Правительства Московской области от 11.07.2007 № 517/23 «Об утверждении Схемы территориального планирования Московской области – основных положений градостроительного развития» (в редакции от 11.10.2021 №992/33);

Постановление Правительства Московской области от 11.02.2009 № 106/5 «Об утверждении Схемы развития и размещения особо охраняемых природных территорий в Московской области»;

Постановление Правительства Московской области от 25.03.2016 № 230/8 «Об утверждении Схемы территориального планирования транспортного обслуживания Московской области»;

Постановление Правительства Московской области от 20.03.2014 № 168/9 «О развитии транспортно-пересадочных узлов на территории Московской области»;

Постановление Правительства Московской области от 26.03.2014 № 194/9 «Об утверждении итогового отчёта о реализации долгосрочной целевой программы Московской области «Разработка Генерального плана развития Московской области на период до 2020 года»;

Постановление Правительства Московской области от 17.08.2015 № 713/30 «Об утверждении нормативов градостроительного проектирования Московской области»;

Постановление Правительства Московской области от 30.12.2014 №1169/51 «Об утверждении положения о подготовке проектов документов территориального планирования муниципальных образований Московской области и направления их на утверждение в представительные органы местного самоуправления муниципального района, городского округа»;

Постановление Правительства Московской области от 15.03.2002 № 84/9 «Об утверждении списка памятников истории и культуры»;

Постановление Правительства МО от 28.03.2017 № 221/10 «О нормативах минимальной обеспеченности населения Московской области площадью торговых объектов»;

Постановление Правительства Московской области от 28.12.2018 № 1023/45 «О Стратегии социально-экономического развития Московской области на период до 2030 года»;

Постановление Правительства МО от 04.10.2022 № 1058/35 (ред. от 24.01.2023) «О досрочном прекращении реализации государственной программы Московской области «Здравоохранение Подмосковья» на 2019-2024 годы и утверждении государственной программы Московской области «Здравоохранение Подмосковья» на 2023-2027 годы» (вместе с «Перечнем постановлений Правительства Московской области в сфере здравоохранения, признанных утратившими силу»);

Постановление Правительства МО от 04.10.2022 № 1061/35 «О досрочном прекращении реализации государственной программы Московской области «Развитие инженерной инфраструктуры и энергоэффективности» на 2018-2026 годы и утверждении государственной программы Московской области «Развитие инженерной инфраструктуры, энергоэффективности и отрасли обращения с отходами» на 2023-2028 годы»;

Постановление Правительства МО от 15.10.2019 № 734/36 (ред. от 02.08.2022) «Об утверждении государственной программы Московской области «Образование Подмосковья» на 2020-2026 годы и признании утратившим силу постановления Правительства Московской области от 25.10.2016 № 784/39 «Об утверждении государственной программы Московской области «Образование Подмосковья» на 2017-2025 годы» (вместе с "Перечнем постановлений Правительства Московской области в сфере образования, признанных утратившими силу»);

Постановление Правительства МО от 04.10.2022 № 1065/35 (ред. от 13.02.2023) «О досрочном прекращении реализации государственной программы Московской области «Социальная защита населения Московской области» на 2017-2024 годы и утверждении государственной программы Московской области «Социальная защита населения Московской области» на 2023-2027 годы» (вместе с «Перечнем актов Правительства Московской области, которые признаются утратившими силу»);

Постановление Правительства МО от 04.10.2022 № 1075/35 (ред. от 24.01.2023) «О досрочном прекращении реализации государственной программы Московской области «Сельское хозяйство Подмосковья» и утверждении государственной программы Московской области «Сельское хозяйство Подмосковья» на 2023-2030 годы» (вместе с «Перечнем утративших силу постановлений Правительства Московской области, связанных с деятельностью Министерства сельского хозяйства и продовольствия Московской области»);

Постановление Правительства МО от 04.10.2022 № 1072/35 (ред. от 13.03.2023) «О досрочном прекращении реализации государственной программы Московской области «Жилище» на 2017-2027 годы и утверждении государственной программы Московской области «Жилище» на 2023-2033 годы» (вместе с «Перечнем постановлений Правительства Московской области, признанных утратившими силу»);

Постановление Правительства МО от 04.10.2022 № 1073/35 (ред. от 02.12.2022) «О досрочном прекращении реализации государственной программы Московской области «Архитектура и градостроительство Подмосковья» на 2017-2024 годы и утверждении государственной программы Московской области «Архитектура и градостроительство Подмосковья» на 2023-2027 годы» (вместе с «Перечнем постановлений Правительства Московской области, которые признаются утратившими силу»);

Постановление Правительства Московской области от 04.10.2022 № 1067/35 «О досрочном прекращении реализации государственной программы Московской области «Культура Подмосковья» и утверждении государственной программы Московской области «Культура и туризм Подмосковья» на 2023-2027 годы»;

Постановление Правительства МО от 26.09.2019 № 656/32 (ред. от 09.10.2019) «О внесении изменений в некоторые постановления Правительства Московской области по вопросам формирования Перечня особо ценных продуктивных сельскохозяйственных

угодий, расположенных на территории Московской области, использование которых для других целей не допускается»;

Решение исполнительных комитетов Московского городского и Московского областного советов народных депутатов от 17.04.1980 г. № 500-1143 «Об утверждении проекта установления красных линий границ зон санитарной охраны источников водоснабжения г. Москвы в границах ЛПЗП»;

Постановление Правительства Москвы и Правительства Московской области от 17.12.2019 № 1705-ПП/970/44 «О зонах санитарной охраны источников питьевого и хозяйственно-бытового водоснабжения на территории Москвы и Московской области»;

Приказ министра энергетики Московской области от 18.12.2019 № 105 «Об утверждении инвестиционной программы АО «Мособлэнерго» на 2021-2025 годы в редакции приказа от 30.10.2020 № 66»;

Приказ министра энергетики МО от 16.12.2021 № 48 «Об утверждении изменений, вносимых в инвестиционную программу акционерного общества «Московская областная энергосетевая компания»;

Распоряжение Министерства культуры Московской области от 20.03.2020 № 17РВ-37 «Об утверждении методических рекомендаций о применении нормативов и норм ресурсной обеспеченности населения в сфере культуры на территории Московской области»;

Приказ Министерства спорта Российской Федерации от 19.08.2021 № 649 «О рекомендованных нормативах и нормах обеспеченности населения объектами спортивной инфраструктуры»;

Приказ Министерства спорта Российской Федерации от 18.03.2018 № 244 «Об утверждении методических рекомендаций о применении нормативов и норм при определении потребности субъектов Российской Федерации в объектах физической культуры и спорта»;

Постановление Правительства Московской области от 04.10.2022 № 1071/35 «О досрочном прекращении реализации государственной программы Московской области «Строительство объектов социальной инфраструктуры» и утверждении государственной программы Московской области «Строительство объектов социальной инфраструктуры» на 2023–2027 годы»;

Постановление Правительства Московской области от 04.10.2022 № 1066/35 «О досрочном прекращении реализации государственной программы Московской области «Спорт Подмосковья» и утверждении государственной программы Московской области «Спорт Подмосковья» на 2023–2027 годы».

Проект оформлен в соответствии с Приказом Минэкономразвития России от 09.01.2018 № 10 «Об утверждении Требований к описанию и отображению в документах территориального планирования объектов федерального значения, объектов регионального значения, объектов местного значения и о признании утратившим силу приказа Минэкономразвития России от 7 декабря 2016 г. № 793».

Также учитываются данные ВИС ГУАГ МО и ИСОГД МО по особо ценным и мелиоративным сельскохозяйственным землям, землям лесного фонда.

При разработке проекта генерального плана Ленинского городского округа принимались во внимание ранее разработанная градостроительная документация:

- Внесение изменений в Генеральный план сельского поселения Булатниковское Ленинского муниципального района Московской области, утвержденный Решением Совета депутатов Ленинского муниципального района Московской области 01.08.2019г № 2-35;

- Генеральный план городского поселения Горки Ленинские Ленинского муниципального района Московской области, утвержденный Решением Совета депутатов городского поселения Горки Ленинские Ленинского муниципального района Московской области 31.05.2012г № 4/36;

- Внесение изменений в Генеральный план городского поселения Видное Ленинского муниципального района Московской области, утвержденный Решением Совета депутатов Ленинского муниципального района Московской области 01.08.2019г № 1/35;

- Генеральный план сельского поселения Совхоз имени Ленина Ленинского Муниципального района Московской области (в новой редакции), утвержденный Решением Совета депутатов муниципального образования сельское поселение Совхоз имени Ленина Ленинского Муниципального района Московской области 26.07.2012 № 9/1;

- Решение Совета депутатов муниципального образования сельского поселения Совхоз имени Ленина Ленинского муниципального района Московской области «О внесении изменений в каталог координат границ населенных пунктов сельского поселения Совхоз им. Ленина Ленинского муниципального района Московской области» от 25.12.2014г № 12/4;

- Генеральный план муниципального образования сельское поселение Молоковское Ленинского муниципального района Московской области, утвержденный Советом депутатов Ленинского муниципального района Московской области 13.12.2018 № 1/24;

- Генеральный план муниципального образования сельское поселение Володарское Ленинского муниципального района Московской области, утвержденный Советом депутатов муниципального образования сельское поселение Володарское Ленинского муниципального района Московской области 26.04.2012 № 6/34;

- Решение Совета депутатов муниципального образования сельского поселения Володарское Ленинского муниципального района Московской области «О внесении изменений в Генеральный план сельского поселения Володарское Ленинского муниципального района Московской области» от 29.11.2012 №2/41;

- Генеральный план Ленинского городского округа Московской области, утвержденный Советом депутатов Ленинского городского округа Московской области решением «Об утверждении Генерального плана Ленинского городского округа Московской области» от 03.06.2021 № 31/1;

- Генеральный план Ленинского городского округа Московской области применительно к населенным пунктам п. Ленинский и д. Сапроново, утвержденный Советом депутатов Ленинского городского округа Московской области решением «О внесении изменений в Генеральный план Ленинского городского округа Московской области применительно к населенным пунктам пос. Ленинский и д. Сапроново» от 27.05.2022 № 48/4.

1. Анализ состояния территории, планировочная организация территории.

1.1. Основные сведения о Ленинском городском округе.

Ленинский городской округ расположен в центральной части Московской области. Северной границей городского округа служит Московская кольцевая автомобильная дорога (МКАД), восточной - река Москва. По своей северной границе Ленинский городской округ граничит с городским округом Дзержинский, по северо-восточной границе - с городским округом Лыткарино, по восточной границе - с Раменским городским округом, по южной – с городским округом Домодедово, по юго-западной – с городским округом Подольск.

Городской округ занимает территорию площадью 20282 га.

Численность постоянного населения Ленинского городского округа по данным Всероссийской переписи населения 2020 года составляет 288,65 тыс. человек.

Городской округ сформирован планировочными районами (бывшие городские и сельские поселения): п.р. Видное, п.р. Совхоз Ленина, п.р. Развилковское, п.р. Молоковское, п.р. Володарское, п.р. Горки Ленинские, п.р. Булатниковское.

На территории городского округа располагается 56 населённых пунктов: 1 город, 7 рабочих посёлков, 10 посёлков, 5 сёл и 33 деревни. Административным центром Ленинского городского округа является город Видное. В городе концентрируется более 50% населения городского округа.

На территории Ленинского округа функционируют 22 крупных и средних предприятия промышленности.

Основные отрасли промышленности района – производство строительных металлических изделий и конструкций, производство кокса, гипса, в т.ч. деталей из водостойкого гипса и пазогребневых плит. Так же на территории округа развита пищевая промышленность, производство полиграфической и фармацевтической продукции.

Наиболее крупными предприятиями округа являются:

- АО «Москокс» (Московский коксогазовый завод);
- АО «Гипсобетон», выпускает влагостойкий гипс с 1964 года;
- ООО «АСТ ПРОФИЛЬ»;
- АО «МГПЗ» (Московский газоперерабатывающий завод) - одно из старейших предприятий округа, функционирует с 1953 года.

Агропромышленный комплекс Ленинского городского округа специализируется на производстве молока, овощей открытого грунта, картофеля, посадочного материала плодово-ягодных культур. Развивает производство, хранение и переработку сельскохозяйственной продукции.

На территории округа функционируют два сельскохозяйственных предприятия:

- ЗАО «Совхоз имени Ленина». Предприятие занимается производством и реализацией молока, выращиванием картофеля и овощей открытого грунта, земляники, посадочного материала плодово-ягодных культур, производством соков и др.;
- ГНУ ВСТИСП (производственная часть). Направления деятельности: производство плодов, ягод, посадочного материала.

Территория Ленинского городского округа богата объектами культурного наследия. В округе располагается много достопримечательностей и насчитывается более

180 объектов культурного наследия, состоящих на государственной охране. Среди наиболее известных:

- Усадьба Видное, располагается в городе Видное;
 - Усадьба Тимохово-Салазкино – объект культурного наследия регионального значения, располагается в городе Видное;
 - два действующих монастыря: Екатерининская пустынь (город Видное), Крестовоздвиженский Иерусалимский монастырь 1865 года – объект культурного наследия регионального значения, располагается в посёлке санатория «Ленинские горки»;
 - памятное место «Бутовский полигон» - место массовых казней и захоронений сталинских репрессий;
 - Храм Рождества Христова в Беседах, село Беседы;
 - Храм преображения Господня в селе Остров
- и многие другие. Полный список и обзор объектов культурного наследия приведен в Том III.

1.2. Историческая справка

В XI веке на территории Ленинского городского округа появляются поселения восточнославянского племени вятичей.

В первой половине XIV века (около 1339 года) в духовной грамоте Ивана Калиты впервые упоминаются два населённых пункта нынешнего городского округа — сёла Остров («село Островское») и Ирнинское («село Орнинское», современное Молоково).

С XVI века Остров стал загородной резиденцией великих московских князей и царей.

В XVII веке не ранее 1658 года в местности Ермолинские Рощи была основана Екатерининская пустынь. По преданию, монастырь был основан царём Алексеем Михайловичем.

В период XVIII—XIX веков на берегах рек и у живописных прудов по проектам лучших архитекторов возводятся усадебные ансамбли Валуево, Знаменское-Садки, Горки, Суханово, Филимонки.

С начала XIX века известна усадьба Видное.

В 1812 году Марией Семёновной Бахметьевой в деревне Тимохово основана усадьба Тимохово-Салазкино.

Во второй половине XIX века усадьбой Видное владел государственный деятель граф Н. В. Адлерберг, затем – его племянница графиня Е. А. Адлерберг (урождённая Галль).

На рубеже XX века имение было выкуплено акционерным обществом «Самопомощь», земля была разбита на участки и распродана. В 1902 году создано товарищество дачников и открыт дачный посёлок Видное.

В 1900 году вблизи имения купца 1-й гильдии, почётного гражданина Москвы Д. А. Расторгуева была построена железная дорога, а затем созданы станция Расторгуево и прилегающий к ней с запада дачный посёлок Фельдмаршальский. После Революции 1917 года посёлок был переименован в Расторгуево.

С преобразованием в 1929 году Московской губернии в область и новым районированием, 12 июля 1929 года постановлением Президиума ВЦИК «О составе округов и районов Московской области и их центрах» из пяти бывших волостей

Московского и Подольского уездов в составе Московского округа был создан Ленинский район с центром в посёлке Ленино (бывшее Царицыно, ныне район Царицыно и соседние районы города Москвы). Наименование Видное было перенесено на крестьянскую слободку.

В 1935 году был принят Генеральный план реконструкции Москвы. Принято решение о строительстве в Ленинском районе, в 5 км от станции Расторгуево большого коксогазового завода «Москокс» для обеспечения столицы дешёвым топливом и литейным коксом.

С 1937 года по 1950-е годы рядом с деревней Дрожжино на так называемом Бутовском полигоне проводились массовые казни и захоронения жертв сталинских репрессий — более двадцати тысяч человек.

С 1937 года по 1940-е годы расстрелы и захоронения жертв сталинских репрессий проводились также на спецобъекте НКВД СССР «Коммунарка» недалеко от посёлка Коммунарка (в настоящее время относится к Новомосковскому административному округу Москвы).

В октябре 1937 года в Ленинском районе началось строительство коксогазового завода. Из разных уголков страны приехали опытные рабочие. Для жилья строителей были возведены деревянные бараки на так называемом Временном посёлке. Великая Отечественная война приостановила строительство. В уже построенных помещениях разместились склады и мастерские по ремонту боевой техники.

В 1938—1953 годах на территории Екатерининского монастыря располагалась Сухановская особорежимная тюрьма (Сухановка, Спецобъект 110), служившая местом содержания, пыток и казней особо важных арестованных и осуждённых (включая Исаака Бабеля и Николая Ежова).

После войны строительство коксогазового завода было продолжено. В 1949 году в трёх километрах от завода, за лесной защитной зоной, началось строительство благоустроенного постоянного рабочего посёлка Видное. Авторами проекта стали архитектор Б. В. Ефимович и инженер-конструктор А. М. Рузский. Центральные улицы посёлка — Школьная, Садовая, Заводская, Радиальные и другие были застроены двухэтажными кирпичными домами оригинальной нестандартной формы. В эти же годы получила своё оформление Советская площадь. Были построены магазины, школы, поликлиника, детские ясли и сады, Дом культуры и другие общественные здания. 2 апреля 1951 года завод дал первый литейный кокс и коксовый газ.

В 1959 году рабочий посёлок Видное был передан в состав Ленинского района.

В августе 1960 года северная часть Ленинского района вместе с посёлком Ленино вошла в состав Москвы, центром района стал рабочий посёлок Видное. Территория района расширилась на запад за счёт упразднённых Кунцевского и Калининского районов Московской области.

В 1965 году рабочий посёлок Видное был преобразован в город областного подчинения и стал центром Ленинского района.

В 1984 году из Ленинского района в состав Москвы были переданы город Солнцево, посёлок Бутово и некоторые населённые пункты в их окрестностях, в результате чего Ленинский район оказался разделённым на две части территорией Москвы.

В 2002 году город Видное был лишён статуса города областного подчинения и включён в состав Ленинского района.

В 2005 году в ходе муниципальной реформы Ленинский район получил статус муниципального образования (муниципального района) и был разделён на 14 самостоятельных муниципальных образований (3 городских поселения и 11 сельских поселений).

С 2010-х годов Видное и Ленинский район становятся очагом массовой жилой застройки (17 жилых комплексов в городе).

В 2012 году в деревне Орлово началось строительство Национального конного парка «Русь», крупнейшего в Европе центра конного спорта. В парке находятся конноспортивные манежи, спортивная школа, цирк, музей и зоопарк. Планируется также строительство ипподрома и большой троеборной трассы для кросса. На территории Парка регулярно проводятся конноспортивные мероприятия по всем олимпийским, паралимпийским и нескольким неолимпийским дисциплинам международного уровня.

С 1 июля 2012 года в ходе реализации проекта по расширению Москвы западная часть района, 56 % территории (городское поселение Московский, сельские поселения Внуковское, Воскресенское, Десёновское, «Мосрентген», Сосенское и Филимонковское), была передана из Московской области в состав Москвы.

В 2015 году в деревне Мисайлово началось строительство крупнейшего жилого комплекса Подмосковья «Пригород Лесное».

Большая часть церковных приходов Ленинского городского округа объединена в Видновское благочиние. Духовным и административным центром благочиния до 2007 года являлся Успенский храм в Таболове (город Видное), построенный в 1705—1721 годах; с 2007 по 2018 годы — построенный в центре Видного Георгиевский храм. С 2018 года — храм Казанской иконы Божией Матери села Молоково.

История административного деления

Ленинский район был образован 12 июля 1929 года в составе Московского округа Московской области. Центром района стал дачный посёлок Ленино-Дачное. В состав района вошли город Люблино; рабочий посёлок Бирюлёво; дачные посёлки Бутово, Ленино-Дачное и Расторгуево; а также следующие сельсоветы бывшей Московской губернии:

- из Московского уезда;

- из Ленинской волости — Аннинский, Бирюлёвский, Больше-Голубинский, Борисовский, Братеевский, Гравороновский, Дьяковский, Зюзинский, Качаловский, Коломенский, Котловский, Котляковский, Курьяновский, Ленинский, Марьинский, Нагатинский, Новинковский, Ореховский, Перервинский, Печатниковский, Покровский, Сабуровский, Садовниковский, Теплостанский, Черемушкинский, Чертановский, Шаболовский, Шайдаровский, Ясневский;

- из Подольского уезда;

- из Островской волости — Андреевский, Беседский, Дальне-Прудисенский, Дроздовский, Ирнинский, Картинский, Коробовский, Мамоновский, Мисайловский, Островский;

из Сухановской волости — Ближне-Прудисенский, Булатниковский, Быковский, Дыдылинский, Жабкинский, Ермолинский, Калиновский, Лопатинский, Макаровский, Новоникольский, Староникольский, Тарычевский, Черневский, Яковлевский.

20 мая 1930 года из Кунцевского района в Ленинский были переданы Воронцовский, Деревлевский и Семеновский с/с. Из Ленинского района в Кунцевский

район были переданы Больше-Голубинский и Теплостанский с/с, в Подольский район — Быковский, Макаровский и Яковлевский с/с.

10 ноября 1930 года Котловский с/с был передан в черту г. Москвы.

В 1932 году Староникольский с/с был переименован в Щибровский.

1 апреля 1932 года в черту г. Москвы включены селения Верхние котлы и Нижние котлы (Постановление ВЦИК).

20 июня 1934 года Ирининский с/с был переименован в Молоковский.

21 августа 1936 года были упразднены Дальне-Прудищенский, Коробовский и Новинковский с/с.

26 сентября 1938 года дп Бутово получил статус рабочего посёлка. 4 декабря были образованы рп Нагатино и Сабурово. Нагатинский и Сабуровский с/с были упразднены. 3 ноября был образован дп Битца. 13 декабря Перервинский с/с был включён в черту г. Люблино. 26 декабря был образован р.п. Черёмушки, Черёмушкинский с/с упразднён.

26 марта 1939 года был образован р.п. Новокотляковский. 23 февраля Печатниковский с/с был включён в черту г. Люблино. 7 июня Гравороновский с/с был включён в черту г. Москвы. 19 сентября дп Ленино-Дачное был преобразован в рп Ленино. 17 июля были упразднены Ближне-Прудищинский, Воронцовский, Качаловский и Мамоновский с/с. 14 сентября 1939 года г. Люблино отнесён к категории городов областного подчинения (Указ Президиума Верховного совета РСФСР) и был выведен из состава Ленинского района.

29 мая 1941 года рп Новокотляковский был включён в черту г. Москвы.

8 марта 1946 года образован рп Красный Строитель.

14 июня 1954 года были упразднены Андреевский, Бирюлёвский, Братеевский, Дроздовский, Дьяковский, Ермолинский, Жабкинский, Котляковский, Курьяновский, Ленинский, Лопатинский, Марьинский, Мисайловский, Ореховский, Черневский, Шаболовский и Ясенеvский с/с. Образован Батюнинский с/с.

7 декабря 1957 года из упразднённого Калининского района в Ленинский были переданы рп Троицкий и с\с Десеноvский, Краснопахорский, Первомайский, Сосенский, Филимонковский.

14 марта 1958 года рп Черёмушки был передан в черту г. Москвы.

1 февраля 1958 года Краснопахорский с/с был передан в Подольский район. 22 июля были упразднены Булатниковский, Дыдылдинский, Зюзинский, Островский, Садовниковский, Семеновский, Чертановский и Щибровский с/с. Новоникольский с/с был переименован в Лопатинский.

30 марта 1959 года из административного подчинения г. Москвы в Ленинский район был передан рп Видное.

18 августа 1960 года Ленинский район претерпел большие изменения.

Рп Бирюлёво, Красный Строитель, Ленино, Нагатино и Сабурово, с/с Батюнинский, Борисовский, Деревлевский, Зюзинский, Коломенский, Покровский, Шайдаровский и большая часть рп Бутово вошли в черту г. Москвы (не вошедшая в черту г. Москву часть рп Бутово образовала дп Бутово); Троицкий и Десеноvский с/с были переданы в Подольский район, а Первомайский с/с — в Наро-Фоминский район.

Оставшаяся часть района — рп Видное; дп Битца и Бутово; с/с Аннинский, Беседский, Булатниковский, Калиновский, Картинский, Молоковский, Сосенский, Тарычевский и Филимонковский образовала новый Ульяновский район, административно подчинённый г. Москве. В состав Ульяновского района также вошла часть территории

упразднённого Кунцевского района. В итоге состав Ульяновского района стал следующим:

- г. Одинцово;
- рп Видное;
- дп Битца, Бутово, Мещёрский, Переделкино, Солнцево, Расторгуево, Чоботы;
- с/с Аннинский, Беседский, Булатниковский, Внуковский, Калиновский, Картинский, Молоковский, Сосенский, Сталинский (передан из Раменского района), Тарычевский, Терешковский и Филимонковский.

17 декабря 1960 года Калиновский и Тарычевский с/с были объединены в Горкинский с/с. Был упразднён Беседский с/с. Дп Битца был присоединён к дп Бутово. Из административного подчинения г. Москвы в Ульяновский район был передан рп Внуково.

14 июня 1961 года Аннинский с/с был переименован в Михайловский. 11 ноября Ульяновский район из административного подчинения Москвы был возвращён в подчинение Московской области (кроме рп Внуково). 16 ноября Сталинский с/с был переименован в Володарский.

25 июня 1962 года дп Мещёрский был передан в административное подчинение г. Москве.

1 февраля 1963 года Ульяновский район был упразднён. При этом рп Видное, дп Бутово и Расторгуево, с/с Булатниковский, Володарский, Горкинский, Картинский, Михайловский, Молоковский и Сосенский были переданы в Ленинский укрупнённый сельский район с центром в Подольске, а дп Переделкино, Солнцево, Чоботы и с/с Внуковский, Терешковский и Филимонковский — в Звенигородский укрупнённый сельский район.

13 января 1965 года Ленинский сельский район преобразован в Ленинский район (Указ Президиума Верховного совета РСФСР). В его состав вошли дп Бутово, Переделкино, Солнцево и Чоботы; с/с Булатниковский, Внуковский, Володарский, Горкинский, Десеновский, Картинский, Михайловский, Молоковский, Сосенский, Терешковский и Филимонковский.

13 января 1965 года рп Видное преобразован в город областного подчинения, с сохранением за ним прежнего наименования. Г. Видное определён районным центром Ленинского района (Указ Президиума Верховного совета РСФСР).

27 января 1966 года дп Бутово был преобразован в рабочий посёлок.

28 апреля 1969 года дп Солнцево отнесён к категории рабочих поселков, с сохранением за ним прежнего наименования (Решение исполнительного комитета Московского областного Совета депутатов трудящихся).

23 февраля 1971 года рп Солнцево преобразован в город областного подчинения, с сохранением за ним прежнего наименования (Указ Президиума Верховного совета РСФСР).

24 октября 1983 года г. Солнцево и прилегающие к нему дп Переделкино и Чоботы, п. Здоровый Отдых, Лазенки и Лукино, д. Орлово, Суково, Терешково и Федосьино Ленинского района с территорией общей площадью 1400 га переданы в административное подчинение Московскому городскому Совету народных депутатов согласно представленной карте (Указ Президиума Верховного совета РСФСР). 6 декабря вместо Терешковского с/с был образован Московский с/с. 8 декабря был образован дп Мичуринец.

19 марта 1984 года в административное подчинение Московскому городскому Совету народных депутатов переданы следующие населённые пункты Московской области согласно представленным картам и описаниям границ передаваемых территорий: рп Бутово (западная часть рабочего посёлка относительно Симферопольского шоссе), п. Всесоюзного института лекарственных растений имени Поляны, с. Качалово, д. Битца, Гавриково, Новокурьяново, Новоникольское, Поляны, Потапово, Староникольское, Чернево и Щиброво Ленинского района с территорией общей площадью 3,1 тыс. га (Указ Президиума Верховного совета РСФСР).

19 марта 1984 года в связи с вхождением в черту г. Москвы был упразднён рп Бутово, 25 октября — Михайловский с/с, образован Воскресенский с/с.

10 мая 1984 года в состав г. Москвы включены г. Солнцево, рп Западный и Мещерский, дп Переделкино и Чоботы, п. Здоровый Отдых, Лазенки и Лукино, д. Орлово, Суково, Терешково и Федосьино с территорией общей площадью 1,8 тыс. га согласно представленной карте и описанию границы включаемой территории (Указ Президиума Верховного совета РСФСР).

11 декабря 1985 года в состав г. Москвы включены следующие населённые пункты согласно представленным картам и описаниям границ включаемых территорий: рп Бутово (западная часть рабочего посёлка относительно Симферопольского шоссе), п. Всесоюзного института лекарственных растений имени Поляны, с. Качалово, д. Битца, Гавриково, Новокурьяново, Новоникольское, Поляны, Потапово, Староникольское, Чернево и Щиброво Михайловского сельсовета с общей территорией площадью 3,1 тыс. га (Указ Президиума Верховного совета РСФСР).

5 марта 1987 года был образован рп Горки Ленинские.

17 ноября 1989 года в состав г. Москвы включена часть дп дачно-строительного кооператива «Мичуринец» Ленинского района с территорией общей площадью 134,8 га согласно представленной карте и описанию границы передаваемой территории (Указ Президиума Верховного совета РСФСР).

1 февраля 2001 года г. Видное утратил статус города областного подчинения.

3 февраля 1994 года сельсоветы были преобразованы в сельские округа.

1 ноября 2004 года был образован г. Московский.

С 9 января 2013 года в связи с передачей территорий в состав г. Москвы были упразднены и исключены из состава Ленинского района городское поселение Московский, сельские поселения Внуковское, Воскресенское, Десёновское, Мосрентген, Сосенское и Филимонковское.

В 2019 году законом Московской области «Об организации местного самоуправления на территории Ленинского муниципального района» от 19.07.2019 № 172/2019-03, поселения Ленинского муниципального района объединены и наделены статусом городского округа (Ленинский городской округ).

Сельские поселения, входящие в состав Ленинского муниципального района, упразднены на основании постановления Губернатора Московской области от 06.09.2019 № 417-ПП «Об упразднении сельских поселений Булатниковское, Володарское, Молоковское, Развилковское, Совхоз имени Ленина и отнесении населенных пунктов в административное подчинение городу Видное Ленинского района Московской области».

1.3. Ленинский городской округ в системе расселения Московской области

Структурно-функциональное зонирование территории Московской области, предусматривающее формирование устойчивых систем расселения (далее – УСР), установлено Схемой территориального планирования Московской области – основные положения градостроительного развития утвержденной постановлением Правительства Московской области от 11.10.2021 № 992/33.

Ленинский городской округ расположен в центральной части Московской области. Северной границей городского округа служит Московская кольцевая автомобильная дорога (МКАД), восточной - река Москва. Городской округ занимает территорию площадью 20282 га.

Ленинский городской округ относится к Видновско-Подольско-Раменской УСР.

Основные характеристики Видновско-Подольско-Раменской устойчивой системы расселения Московской области

Устойчивая система расселения	Доминирующие признаки функционального освоения и пространственной организации	Площадь, тыс.га	Численность постоянного населения, тыс. чел.	Плотность, чел./га
Видновско-Подольско-Раменская	Рекреационно-городская	281,4	1093,8	3,9

1.4. Состав функциональных зон

Параметры функциональных зон и режимы их использования применяются с учетом:

- Решения Исполкома Московского городского и областного Советов народных депутатов от 17.04.1980 №500-1143 «Об утверждении проекта установления красных линий границ зон санитарной охраны источников водоснабжения г. Москвы в границах ЛПЗП». Границы зон санитарной охраны источников питьевого водоснабжения отображены в материалах по обоснованию генерального плана на Карте границ зон санитарной охраны источников водоснабжения города Москвы в соответствии с Решением Исполнительных Комитетов Московского городского и областного Совета народных депутатов от 17 апреля 1980 г. № 500-1143 (ограниченного доступа) в информационных целях и не являются предметом утверждения генерального плана. В целях предостережения заинтересованных лиц о возможном расположении объектов недвижимости в границах ЗСО источников питьевого водоснабжения г. Москвы на Карте функциональных зон (общедоступный материал) указаны функциональные зоны, границы которых пересекают границы I, II поясов зон санитарной охраны источников питьевого водоснабжения.

- Режимов использования территорий объектов культурного наследия и их зон охраны, установленных утвержденными нормативно-правовыми актами в области охраны объектов культурного наследия. Границы территорий объектов культурного наследия и утвержденных зон охраны объектов культурного наследия отображены в материалах по обоснованию генерального плана на Карте границ территорий, зон охраны и защитных зон объектов культурного наследия в составе Тома III. «Объекты культурного наследия». Книга 1. Объекты археологического наследия отображены в материалах по обоснованию генерального плана на Карте границ территорий, зон охраны и защитных зон объектов культурного наследия в составе Тома III. «Объекты культурного наследия». Книга 2 (ограниченного доступа).

- Режимов использования особо охраняемых природных и их охранных зон (при наличии), установленных утвержденными нормативно-правовыми актами. Границы ООПТ и их охранных зон (при наличии) отображены в материалах по обоснованию генерального плана на Карте существующих и планируемых особо охраняемых природных территорий, зон санитарной охраны источников питьевого водоснабжения, водоохраных зон, прибрежных защитных полос, береговых полос водных объектов. Зон затопления и подтопления.

- Иными ограничениями в зонах с особыми условиями использования территории, установленными в соответствии с действующим законодательством. Зоны с особыми условиями использования территорий отображены в материалах по обоснованию генерального плана на Карте зон с особыми условиями использования территории в границах муниципального образования.

Границы функциональных зон определены с учетом границ городского округа, границ населенных пунктов или естественных границ природных, линейных объектов, границ земельных участков.

Функциональные зоны преимущественно объединены в значительные по площади территории, имеющие общую функционально-планировочную структуру и отделенные от других территорий ясно определяемыми границами (естественными границами природных объектов, искусственными границами (железные и автомобильные дороги, каналы, урбанизированные/освоенные территории, красные линии, границы земельных участков) и т.п.).

Зоны различного функционального назначения могут включать в себя:

- 1) территории общего пользования, занятые площадями, улицами, проездами, дорогами, набережными, скверами, бульварами, водоемами и другими объектами;
- 2) территории, занятые участками коммунальных и инженерных объектов, участками объектов социально-бытового обслуживания;

3) территории, занятые участками, имеющими виды функционального назначения, отличные от вида (видов) функционального назначения функциональной зоны, и занимающими менее 25% территории функциональной зоны.

В целях наиболее эффективного использования территорий, допускается в составе функциональных зон, не предусматривающих жилищного строительства, расположенных в границах населенных пунктов, размещение любых нежилых объектов при условии соблюдения нормативов градостроительного проектирования, требований технических регламентов, санитарных правил и норм, иных обязательных требований, предусмотренным действующим законодательством, без внесения изменений в генеральный план. Перечень видов объектов капитального строительства, допустимых к размещению в составе функциональных зон, не предусматривающих жилищного строительства, расположенных в границах населенных пунктов, определяется с учетом градостроительных регламентов, установленных в правилах землепользования и застройки.

Выделяются следующие группы функциональных зон:

1. Жилые зоны
2. Общественно-деловые зоны
3. Производственные, коммунально-складские зоны, зоны транспортной инфраструктуры
4. Зоны рекреационного назначения
5. Зоны сельскохозяйственного назначения
6. Зоны специального назначения
7. Зоны смешанного назначения
8. Зоны осуществления историко-культурной деятельности

В границе городского округа устанавливаются следующие функциональные зоны:

1. Жилые зоны

В состав жилых зон включены:

- зона застройки многоквартирными жилыми домами **Ж1**
- зона застройки индивидуальными и блокированными жилыми домами **Ж2**
- зона смешанной малоэтажной жилой застройки **Ж3**

Жилые зоны необходимо предусматривать в целях создания для населения удобной, здоровой и безопасной среды проживания.

В жилых зонах размещаются жилые дома разных типов (многоквартирные: многоэтажные, средней и малой этажности; блокированные; садовые с приквартирными и приусадебными участками). В жилых зонах допускается размещение отдельно стоящих, встроенных или пристроенных объектов социального и коммунально-бытового назначения, объектов здравоохранения, объектов дошкольного, начального общего и среднего общего образования, культовых зданий, стоянок автомобильного транспорта, гаражей, объектов, связанных с проживанием граждан и не оказывающих негативного воздействия на окружающую среду. В состав жилых зон могут включаться также территории, предназначенные для ведения садоводства.

Размещение социальных, рекреационных, общественно-деловых объектов допускается во всех жилых функциональных зонах.

2. Общественно-деловые зоны

В состав общественно-деловых зон включены:

- многофункциональная общественно-деловая зона **О1**
- зона специализированной общественной застройки **О2**

Общественно-деловые зоны формируются как центры деловой, финансовой и общественной активности в населенных пунктах.

Общественно-деловые зоны предназначены для размещения объектов здравоохранения, культуры, торговли, общественного питания, социального и коммунально-бытового назначения, предпринимательской деятельности, объектов среднего профессионального и высшего образования, административных, научно-исследовательских учреждений, культовых зданий, стоянок автомобильного транспорта, объектов делового, финансового назначения, иных объектов, связанных с обеспечением жизнедеятельности граждан.

Многофункциональные общественно-деловые зоны О1 сформированы главным образом объектами торговли, предпринимательской деятельности, делового и финансового назначения, в то время как зоны специализированной общественной застройки О2 сформированы главным образом объектами социальной инфраструктуры, в том числе объектами здравоохранения, образования, спортивными, культовыми объектами.

При развитии указанных зон следует учитывать особенности их функционирования, потребность в территории, необходимость устройства автостоянок большой вместимости, создание развитой транспортной и инженерной инфраструктур в соответствии с нормативами градостроительного проектирования.

Общественно-деловые зоны предполагается развивать с учетом нормативных радиусов обслуживания и необходимой расчетной мощности объектов в соответствии с нормативами градостроительного проектирования.

3. Производственные зоны, коммунально-складские зоны, зоны транспортной инфраструктуры

- производственная зона **П**
- коммунально-складская зона **К**
- зона транспортной инфраструктуры **Т**

Производственные зоны, как правило, предназначены для размещения производственных объектов с различными нормативами воздействия на окружающую среду, требующие устройства санитарно-защитных зон, а также для размещения железнодорожных подъездных путей, коммунальных и складских объектов, объектов жилищно-коммунального хозяйства, объектов транспорта, объектов оптовой торговли.

В производственных зонах допускается размещать объекты и помещения объектов аварийно-спасательных служб, обслуживающих расположенные в производственной зоне предприятия и другие объекты.

Зоны коммунально-складской и транспортной инфраструктуры следует предусматривать для размещения складских объектов, объектов и коммуникаций автомобильного транспорта, связи, инженерного оборудования с учетом их перспективного развития и потребностей в инженерном благоустройстве.

Развитие данных зон планируется в контексте поддержания в необходимом техническом состоянии объектов инженерного обеспечения и транспортной инфраструктуры с учетом технических регламентов и нормативных требований относительно объектов, расположенных в данных зонах.

4. Зоны рекреационного назначения

В состав зон рекреационного назначения включены:

- Зона озелененных территорий (лесопарки, парки, сады, скверы, бульвары, городские леса и другие) **Р1**
- зона лесов **Р3**
- зона объектов физической культуры и массового спорта **Р4**

- зона объектов отдыха и туризма **P5**

В состав зон рекреационного назначения могут включаться территории, занятые лесами в границах населенных пунктов, открытыми озелененными и ландшафтными пространствами, скверами, парками, благоустроенными садами, прудами, озерами, пляжами, в том числе могут включаться объекты, используемые и предназначенные для массового долговременного и кратковременного отдыха населения, всех видов туризма, занятий физической культурой и спортом.

Развитие зон рекреационного назначения предусматривается для создания комфортной и эстетически привлекательной среды для отдыха и времяпрепровождения населения, организации благоустроенных прогулочных пространств, сохранения и развития, существующих и перспективных домов отдыха в границах населенных пунктов, и содержания в надлежащем состоянии скверов в центральной части населенных пунктов.

Развитие зон рекреационного назначения предусматривается для создания экологически чистой и эстетически привлекательной среды для отдыха и времяпрепровождения населения, организации благоустроенных пляжей и набережных, вместе с сопутствующими объектами туризма сохранения и развития, баз отдыха вне границ населенных пунктов, и содержания в надлежащем состоянии лесных массивов.

Зона озелененных территорий **P1** установлена для обеспечения условий сохранения и использования земельных участков озеленения в целях проведения досуга населением, а также для создания экологически чистой окружающей среды в интересах здоровья населения, сохранения и воспроизводства зеленых насаждений, обеспечение их рационального использования. Зона включает в себя территории, занятые лесопарками, парками, садами, скверами, бульварами, городскими лесами, прудами, озерами, объектами, связанными с обслуживанием данной зоны, а также для размещения объектов досуга и развлечений граждан.

Зона лесов **P3** включает в себя территории лесного фонда.

Зона объектов физической культуры и массового спорта **P4** установлена для обеспечения условий размещения объектов физической культуры и спорта, специально предназначенных для проведения физкультурных мероприятий и (или) спортивных мероприятий, в том числе спортивные сооружения.

Зона объектов отдыха и туризма **P5** установлена для размещения природных, исторических, социально-культурных объектов, включая объекты туристского показа, а также иных объектов, которые способны удовлетворить духовные и иные потребности туристов, содействовать поддержанию их жизнедеятельности, восстановлению и развитию их физических сил, а также для размещения объектов санаторно-курортного лечения в профилактических, лечебных и реабилитационных целях.

5. Зоны сельскохозяйственного назначения

В состав зон сельскохозяйственного назначения включены:

- зона сельскохозяйственного назначения (сельскохозяйственное использование, сельскохозяйственное производство) **CX1**

- зона, предназначенная для ведения садоводства и огородничества **CX2**

Зоны сельскохозяйственного назначения включают в себя преимущественно территории сельскохозяйственного использования. В состав данной зоны включены как территории сельскохозяйственного производства и переработки сельскохозяйственной продукции, так и сельскохозяйственные угодья (в соответствии с перечнем особо ценных продуктивных сельскохозяйственных угодий, расположенных на территории Московской области, использование которых для других целей не допускается).

Развитие данных зон планируется в целях сохранения и поддержания соответствующего уровня ценных сельскохозяйственных участков, в том числе в целях

предотвращения замещения данного вида функциональной зоны иными видами деятельности.

При развитии данных зон следует руководствоваться действующим земельным законодательством, а в отношении объектов сельхозпроизводства следует учитывать технические регламенты и нормативные требования.

К зоне, предназначенной для ведения садоводства и огородничества, относятся участки садоводства как в границах населенных пунктов (с возможностью постоянного проживания), так и вне границ населенных пунктов (для временного проживания).

6. Зоны специального назначения

В состав зон специального назначения включены:

- зона кладбищ **СП1**
- зона озелененных территорий специального назначения **СП4**
- иная зона специального назначения **СП5**

В состав зон специального назначения включаются территории ритуального назначения, места обработки, утилизации, обезвреживания, размещения твердых коммунальных отходов, а также территории режимных объектов, с ограниченным доступом.

Зоны выделяются в целях содержания и развития территорий ритуального назначения, с учетом санитарно-гигиенических требований и нормативных требований технических регламентов, относительно мест захоронения, выделения и содержания территории режимных объектов с ограниченным доступом и объектов обработки, утилизации, обезвреживания, размещения твердых коммунальных отходов.

7. Зоны смешанного назначения

В состав зон смешанного назначения включены:

- Зона смешанного назначения с возможностью размещения жилья **М1**
- Зона смешанного назначения без возможности размещения жилья **М2**

Функциональные зоны смешанного назначения устанавливаются в случае необходимости совмещения нескольких видов функционального назначения территории.

Зона смешанного назначения М1 предусматривает комплексную жилую застройку с объектами социальной, общественно-деловой и инженерно-транспортной инфраструктуры, благоустройства и элементами комфортной среды проживания.

Зона смешанного назначения М2 не предусматривает возможности размещения объектов жилого назначения.

9. Зоны осуществления историко-культурной деятельности

- зона осуществления историко-культурной деятельности **Р9**

К зоне осуществления историко-культурной деятельности Р9 относятся территории объектов культурного наследия, их охранных зон, зон охраняемого природного ландшафта.

2. Обоснование выбранного варианта функционально-планировочной организации территории на основе анализа использования территорий

2.1. Основные приоритеты градостроительного развития городского округа

Задачами территориального планирования городского округа являются:

- функциональное зонирование территории с установлением границ зон;
- отображение границ зон с особыми условиями использования территории;
- отображение зон планируемого размещения объектов капитального строительства различного значения, в том числе:
- объектов электро-, тепло-, газо-, водоснабжения и водоотведения;
- автомобильных дорог общего пользования, мостов и иных транспортных инженерных сооружений;
- иных объектов, размещение которых необходимо для осуществления полномочий органов местного самоуправления.
- установление границ населённых пунктов городского округа;
- отображение границ территорий объектов культурного наследия;
- отображение границ территорий, подверженных риску возникновения чрезвычайных ситуаций природного и техногенного характера.

2.2. Структура землепользования

Более 50% населения округа сосредоточено в городе Видное. В городе планируется застройка различного функционального назначения.

Близость Ленинского городского округа к Москве играет основную роль в структурно-функциональном зонировании территории округа. В отличие от «периферийных» округов, здесь планируется обширная многоэтажная застройка, активная застройка объектами социальной инфраструктуры, а также общественно-деловыми и производственными объектами.

Структура земель, поставленных на кадастровый учет*

Площадь территории Ленинского городского округа занимает 20282 га.

По данным государственного кадастра недвижимости площадь земельных участков на территории городского округа, внесенных в публичную кадастровую карту государственного кадастра недвижимости, составляет около 17679 га. Участки на остальной территории площадью 2603 га в публичной кадастровой карте не зарегистрированы.

Приведенные значения соответствуют данным публичной кадастровой карты по состоянию на 01.01.2023. Публичная кадастровая карта доступна в сети интернет на сайте Федеральной службы государственной регистрации, кадастра и картографии (Росреестр): rosreestr.ru/site/eservices/.

Категории земель земельных участков, внесенных в публичную кадастровую карту государственного кадастра недвижимости (ГКН), представлены в таблице 2.2.1.

Каждой из категорий земель, приведенных в таблице, соответствует один или несколько зарегистрированных в ГКН земельных участков. Распределение площадей

* Площадь пересечения кадастровых участков между собой на территории округа составляет около 639 га

зарегистрированных земельных участков между землями различных категорий, позволяет оценить структуру земель, поставленных на кадастровый учет.

Таблица 2.2.1

Категория земель	Площадь, га
Земли сельскохозяйственного назначения	4051,89
Земли населённых пунктов	7496,05
Земли промышленности, энергетики, транспорта, связи, радиовещания, телевидения, информатики, земли для обеспечения космической деятельности, земли обороны, безопасности и земли иного специального назначения	1152,61
Земли особо охраняемых территорий и объектов	107,44
Земли лесного фонда	5345,36
Земли водного фонда	17,57
Земли запаса	0
Неустановленные категории	147,15

В соответствии с информацией, предоставленной Министерством сельского хозяйства Московской области, мелиорированные сельскохозяйственные земли занимают земельные участки общей площадью около 1819 га. Особо ценные сельскохозяйственные угодья представлены земельными участками площадью 1958 га.

2.3. Характеристики зон с особыми условиями использования территорий в случае, если установление таких зон требуется в связи с размещением планируемых объектов

На территории городского округа в связи с планируемым размещением объектов капитального строительства, оказывающих влияние на окружающую среду и нормируемые объекты, требуется установление следующих зон с особыми условиями использования территорий:

Санитарно-защитных зон предприятий, сооружений и иных объектов:

- от отдельно стоящих гипермаркетов, супермаркетов, торговых комплексов и центров, предприятий общественного питания, многофункциональных комплексов – 50 м;
- от автозаправочных и автогазозаправочных станций – 50-100 м;
- от станций технического обслуживания автомобилей – 50-100 м;
- от котельных – на основании результатов расчетов рассеивания загрязнений в атмосферном воздухе и уровней физического воздействия;
- от очистных сооружений полной биологической очистки проектной производительностью до 5,0 тыс. куб. м/сутки – 150 м;
- от очистных сооружений поверхностного стока – 50 м для сооружений закрытого типа, 100 – открытого типа;
- от канализационных насосных станций – 20-30 м;
- от сельских кладбищ – 50 м;

- от мусоросортировочных и мусороперерабатывающих объектов мощностью более 40 тыс. т/год – 1000 м;
- от полигонов ТКО – 500 м;

Санитарных разрывов:

- от открытых автостоянок и паркингов – 10-50 м;
- от наземных гаражей-стоянок, паркингов закрытого типа – на основании результатов расчетов рассеивания загрязнений в атмосферном воздухе и уровней физического воздействия;
- от улиц и автомобильных дорог местного значения, а также вдоль стандартных маршрутов полета в зоне взлета и посадки воздушных судов – на основании расчетов рассеивания загрязнения атмосферного воздуха и физических факторов (шума, вибрации, электромагнитных полей и др.) с последующим проведением натурных исследований и измерений;

Охранных зон газопроводов и систем газоснабжения:

- от распределительных газопроводов высокого давления – 2 м

Охранных зон объектов электросетевого хозяйства:

- от трансформаторных подстанций 10/0,4 кВ – 10 м от всех сторон ограждения подстанции по периметру

Охранных зон систем теплоснабжения:

- от тепловых сетей - не менее 3 м в каждую сторону;
- минимально допустимые расстояния до объектов капитального строительства от систем водоотведения – 3-5 м.

Зон санитарной охраны источников водоснабжения и водопроводов питьевого назначения:

- от водозаборных узлов с сооружениями водоподготовки – организация зон санитарной охраны (ЗСО) водозаборных сооружений в составе 3-х поясов согласно требованиям санитарных норм и правил СанПиН 2.1.4.1110-02 «Зоны санитарной охраны источников водоснабжения и водопроводов питьевого назначения». ЗСО 1 пояса – по границе участка водозабора;

В границах планируемых производственных и коммунальных зон, зон транспортной и инженерной инфраструктур, зон объектов сельскохозяйственного производства необходимо предусматривать такие виды деятельности предприятий и иных объектов, размеры санитарно-защитных зон от которых (в зависимости от характера производства) не затрагивают земельные участки для размещения:

- жилой застройки, объектов образовательного и медицинского назначения, спортивных сооружений открытого типа, организаций отдыха детей и их оздоровления, зон рекреационного назначения и для ведения дачного хозяйства и садоводства;
- объектов для производства и хранения лекарственных средств, объектов пищевых отраслей промышленности, оптовых складов продовольственного сырья и пищевой продукции, комплексов водопроводных сооружений для подготовки и хранения питьевой воды, использования земельных участков в целях производства, хранения и переработки сельскохозяйственной продукции, предназначенной для

дальнейшего использования в качестве пищевой продукции, если химическое, физическое и (или) биологическое воздействие объекта, в отношении которого установлена санитарно-защитная зона, приведет к нарушению качества и безопасности таких средств, сырья, воды и продукции в соответствии с установленными к ним требованиями.

Информация по санитарно-защитным зонам приводится в материалах генерального плана в справочных целях и не является утверждаемой.

Порядок установления, изменения и прекращения существования санитарно-защитных зон, а также особые условия использования земельных участков, расположенных в границах санитарно-защитных зон устанавливаются «Правилами установления санитарно-защитных зон и использования земельных участков, расположенных в границах санитарно-защитных зон», утвержденными постановлением Правительства Российской Федерации от 3.03.2018 № 222.

Санитарно-защитная зона и ограничения использования земельных участков, расположенных в ее границах, считаются установленными со дня внесения сведений о такой зоне в Единый государственный реестр недвижимости.

3. Планируемое социально-экономическое развитие

3.1. Население и трудовые ресурсы

Оценка численности постоянного населения Ленинского городского округа по данным Росстата на 01.01.2023 года составляет 309,20 тыс. человек.

Прогноз перспективной численности постоянного населения Ленинского городского округа выполнен на основе анализа существующей демографической ситуации с учётом сложившихся и прогнозируемых тенденций в области рождаемости, смертности, миграционных потоков, планируемых объёмов жилищного строительства и планируемых территориальных преобразований.

Численность населения на первую очередь (2028 год) составит 518,27 тыс. человек; на расчётный срок (2043 год) – составит 762,22 тыс. человек.

Прогнозируемый прирост численности населения Ленинского городского округа, тыс. человек

Таблица 3.1.1.

Местоположение	Прирост численности населения на расчетный срок, тыс. чел.	Многоквартирная жилая застройка, тыс. чел.		Индивидуальная жилая застройка, тыс. чел.	
		Первая очередь	Расчетный срок	Первая очередь	Расчетный срок
Ленинский ГО	453,02	207,17	240,93	1,90	3,02

Планируемое в проекте внесения изменений в генеральный план Ленинского городского округа создание новых рабочих мест приведёт к увеличению числа рабочих мест с существующих 66,28 тыс. раб. мест до 152,54 тыс. раб. мест.– на расчётный срок. Трудовой баланс приведён в таблице 3.1.2. Прогноз баланса трудовых ресурсов приведён в таблице 3.1.3.

Трудовой баланс Ленинского городского округа (тыс. человек)

Таблица 3.1.2.

Поз.	Структура трудового баланса	Существующее положение	Первая очередь	Расчётный срок
1	Население, всего	309,20	518,27	762,22
2	Трудовые ресурсы	193,80	324,84	477,74
3	Распределение трудовых ресурсов	193,80	324,84	477,74
4	Количество рабочих мест	66,28	105,88	152,54
5	Не занято трудовой деятельностью	23,83	39,94	58,74
6	Сальдо маятниковой миграции, в т.ч.	103,69	179,02	266,46

*Прогноз баланса трудовых ресурсов
Администрация Ленинского городского округа*

Таблица 3.1.3.

№ п/п	Наименование показателя	Отчетный год	Текущий год	Очередной год
	Распределение занятых в экономике по разделам ОКВЭД:	57 663	59 998	62 868
1.	сельское, лесное хозяйство, охота, рыболовство и рыбоводство	521	530	530
2.	добыча полезных ископаемых	44	48	48
3.	обрабатывающие производства	3 831	4 315	4 340
4.	обеспечение электрической энергией, газом и паром; кондиционирование воздуха	1 207	1 210	1 210
5.	водоснабжение; водоотведение, организация сбора и утилизация отходов, деятельность по ликвидации загрязнений	5	27	30
6.	строительство	3 130	3 938	4 040
7.	торговля оптовая и розничная; ремонт автотранспортных средств и мотоциклов	19 485	19 620	19 800
8.	транспортировка и хранение	3 088	3 100	3 150
9.	деятельность гостиниц и предприятий общественного питания	971	987	990
10.	деятельность в области информации и связи	816	820	830
11.	деятельность финансовая и страховая	235	237	240

№ п/п	Наименование показателя	Отчетный год	Текущий год	Очередной год
12.	деятельность по операциям с недвижимым имуществом	2 827	2 300	2 900
13.	деятельность профессиональная, научная и техническая	3 161	3 200	3 220
14.	деятельность административная и сопутствующие дополнительные услуги	1 858	1 890	1 900
15.	государственное управление и обеспечение военной безопасности; социальное обеспечение	1 829	1 878	1 880

3.2. Развитие жилых территорий*

По данным органов местного самоуправления жилищный фонд Ленинского городского округа составляет 10772,2 тыс. кв. м., в том числе многоквартирный 8023,3 тыс. кв.м., индивидуальные жилые дома – 2748,9 тыс.кв.м.

Средняя жилищная обеспеченность по округу – 34,84 кв. м. на человека.

Площадь аварийного жилищного фонда – 6,38 тыс. кв.м., ветхого жилищного фонда – 20,16 тыс. кв.м. Адресный перечень домов, планируемых к сносу, приведён в таблице 3.2.1.

Перечень аварийных и ветхих жилых домов, планируемых к сносу

Таблица 3.2.1.

№	Адрес	Общая площадь, кв.м.	Предложения по расселению
Перечень аварийного жилья			
1	г. Видное ул. Строительная, д.4	385,9	Договор о комплексном развитии территориальной зоны КРТ-18 от 06.10.2022 № 49 ДоКРТ/21-22 (ООО «РКС Суханово»)
2	г. Видное ул. Строительная, д.8	390,45	Договор о комплексном развитии территориальной зоны КРТ-63 от 24.11.2022 № 58 ДоКРТ/21-22 (ООО «СЗ «Столица Юга»)
3	г. Видное ул. Строительная, д.18	364,6	Договор о комплексном развитии территориальной зоны КРТ-59 от 24.11.2022 № 57 ДоКРТ/21-22 (ООО «СЗ «Территория комфорта»)
4	г. Видное ул. Павловская, д.24/2	292,92	Договор о комплексном развитии территориальной зоны КРТ-9 от 31.03.2022 № 39 ДоКРТ/21-22 (ООО СЗ «Самолет Калиновка»)

* Параметры развития территорий нового жилищного строительства могут уточняться в соответствии с проектами планировки территории и градостроительными концепциями, одобренными решениями Градостроительного совета Московской области.

№	Адрес	Общая площадь, кв.м.	Предложения по расселению
5	ст. Калинина, д.1	160	Договор о комплексном развитии территориальной зоны КРТ-9 от 31.03.2022 № 39 ДоКРТ/21-22 (ООО СЗ «Самолет Калиновка»)
6	ст. Калинина, д.2	200,4	Договор о комплексном развитии территориальной зоны КРТ-9 от 31.03.2022 № 39 ДоКРТ/21-22 (ООО СЗ «Самолет Калиновка»)
7	пос. Володарского, ул. Текстильная, д.8а	716,5	Договор о комплексном развитии территориальной зоны КРТ-9 от 31.03.2022 № 39 ДоКРТ/21-22 (ООО СЗ «Самолет Калиновка»)
8	пос. Володарского, ул. Текстильная, д.11	694,9	Договор о комплексном развитии территориальной зоны КРТ-9 от 31.03.2022 № 39 ДоКРТ/21-22 (ООО СЗ «Самолет Калиновка»)
9	пос. Володарского, ул. Текстильная, д.12	717,38	Договор о комплексном развитии территориальной зоны КРТ-9 от 31.03.2022 № 39 ДоКРТ/21-22 (ООО СЗ «Самолет Калиновка»)
10	пос. Володарского, ул. Центральная, д.10	1087,2	Договор о комплексном развитии территориальной зоны КРТ-9 от 31.03.2022 № 39 ДоКРТ/21-22 (ООО СЗ «Самолет Калиновка»)
11	пос. Володарского, ул. Лесная, д.5а	680,1	Договор о комплексном развитии территориальной зоны КРТ-9 от 31.03.2022 № 39 ДоКРТ/21-22 (ООО СЗ «Самолет Калиновка»)
12	пос. Володарского, ул. Лесная, д.28	688,4	Договор о комплексном развитии территориальной зоны КРТ-9 от 31.03.2022 № 39 ДоКРТ/21-22 (ООО СЗ «Самолет Калиновка»)
	ИТОГО:	6378,75	
Перечень ветхого жилья			
1	пос. Измайлово п, 5	228,9	КРТ-33 (ООО «СЗ «Самолет Пойма»)
2	пос. Измайлово п, 6	452	КРТ-33 (ООО «СЗ «Самолет Пойма»)
3	пос. Измайлово п, 8	239,9	КРТ-33 (ООО «СЗ «Самолет Пойма»)
4	пос. Измайлово п, 9	227,3	КРТ-33 (ООО «СЗ «Самолет Пойма»)
5	пос. Измайлово п, 14	461,3	КРТ-33 (ООО «СЗ «Самолет Пойма»)
6	пос. Измайлово п, 15	474,4	КРТ-33 (ООО «СЗ «Самолет Пойма»)
7	пос. Измайлово п, 16	477,2	КРТ-33 (ООО «СЗ «Самолет Пойма»)
8	пос. Измайлово п, 17	227,2	КРТ-33 (ООО «СЗ «Самолет Пойма»)
9	пос. Измайлово п, 18	227,2	КРТ-33 (ООО «СЗ «Самолет Пойма»)
10	пос. Измайлово п, 19	128,4	КРТ-33 (ООО «СЗ «Самолет Пойма»)
11	пос.ДО Суханово, д.3	109,73	КРТ-33 (ООО «СЗ «Самолет Пойма»)
12	пос.ДО Суханово, д.7	102,2	КРТ-33 (ООО «СЗ «Самолет Пойма»)
13	пос.ДО Суханово, д.8	109,51	КРТ-33 (ООО «СЗ «Самолет Пойма»)

№	Адрес	Общая площадь, кв.м.	Предложения по расселению
14	пос.ДО Суханово, д.9	109,7	КРТ-33 (ООО «СЗ «Самолет Пойма»)
15	пос.ДО Суханово, д.10	114,6	КРТ-33 (ООО «СЗ «Самолет Пойма»)
16	пос.ДО Суханово, д.11	110	КРТ-33 (ООО «СЗ «Самолет Пойма»)
17	пос.ДО Суханово, д.12	109,6	КРТ-33 (ООО «СЗ «Самолет Пойма»)
18	пос.ДО Суханово, д.13	112	КРТ-33 (ООО «СЗ «Самолет Пойма»)
19	пос.ДО Суханово, д.14	110,2	КРТ-33 (ООО «СЗ «Самолет Пойма»)
20	г. Видное, ул. Вокзальная, д.32/6	188,6	КРТ-33 (ООО «СЗ «Самолет Пойма»)
21	Ленинский р-н, Ленинский п, 2	543,7	КРТ-33 (ООО «СЗ «Самолет Пойма»)
22	Ленинский р-н, Ленинский п, 3	442,1	КРТ-33 (ООО «СЗ «Самолет Пойма»)
23	Ленинский р-н, Ленинский п, 15	952,8	КРТ-33 (ООО «СЗ «Самолет Пойма»)
24	г. Видное, ул. 1-ая Набережная, д.2	190,1	КРТ-33 (ООО «СЗ «Самолет Пойма»)
25	г. Видное, ул. 1-ая Набережная, д.10	278,2	КРТ-33 (ООО «СЗ «Самолет Пойма»)
26	с. Молоково, ул. Школьная, д.2	110,8	КРТ-33 (ООО «СЗ «Самолет Пойма»)
27	пос. Развилка, д.1	558,7	Договор о развитии застроенной территории от 14.01.2014 № 1 (ООО «ИнвестСити»)
28	пос. Развилка, д.3	517,25	Договор о развитии застроенной территории от 14.01.2014 № 1 (ООО «ИнвестСити»)
29	пос. Развилка, д.5	4095,95	Договор о развитии застроенной территории от 14.01.2014 № 1 (ООО «ИнвестСити»)
30	пос. Развилка, д.6	2826	Договор о развитии застроенной территории от 14.01.2014 № 1 (ООО «ИнвестСити»)
31	пос. Развилка, д.8	2109	Договор о развитии застроенной территории от 14.01.2014 № 1 (ООО «ИнвестСити»)
32	пос. Развилка, д.10	962,1	Договор о развитии застроенной территории от 14.01.2014 № 1 (ООО «ИнвестСити»)
33	пос. Развилка, д.11	2249,4	Договор о развитии застроенной территории от 14.01.2014 № 1 (ООО «ИнвестСити»)
	ИТОГО:	20156,04	
	ВСЕГО:	26534,79	

Проектом внесения изменений в генеральный план Ленинского городского округа предлагаются к сносу все вышеперечисленные жилые дома.

Проектом внесения изменений в генеральный план Ленинского городского округа предусмотрено размещение новой многоквартирной жилой застройки в соответствии с утвержденными ранее проектами планировки, градостроительными концепциями, в том числе для расселения жителей ветхого и аварийного фонда и индивидуальной жилой застройки на свободных территориях. Общая площадь территорий, планируемых под размещение объектов жилого назначения, составляет 1922,72 га. Размещение нового жилищного строительства приведено в таблице 3.2.2.

Территории планируемого размещения жилой застройки
в Ленинском городском округе

Таблица 3.2.2.

Планировочный район	Территория, га	Планируемый жилищный фонд, тыс.кв.м	Планируемое население, тыс. чел.
Планировочный район Булатниковское	240,68	2993,96	84,28
Планировочный район Видное	250,87	2013,08	63,89
Планировочный район Володарское	8,77	103,66	2,98
Планировочный район Горки Ленинские	326,28	1845,92	64,22
Планировочный район Молоковское	1043,67	6386,62	214,50
Планировочный район Развилковское	24,87	457,23	16,21
Планировочный район Совхоз им. Ленина	27,58	168,02	5,93
ИТОГО:	1922,72	13968,49	452,01

Расчёт возможных объёмов жилищного строительства произведён в соответствии с нормативами градостроительного проектирования Московской области, утверждёнными постановлением Правительства Московской области от 17.08.2015 № 713/30.

Объём нового жилищного строительства составит:

на первую очередь – 6167,0 тыс. кв. м;

на расчётный срок – 13978,1 тыс. кв. м.

В соответствии с предложениями по развитию жилищного комплекса на первую очередь общая площадь жилищного фонда составит 16912,7 тыс. кв. м, - средняя жилищная обеспеченность 32,63 кв. м на человека; на расчётный срок общая площадь жилищного фонда – 24723,8 тыс. кв. м, средняя жилищная обеспеченность – 32,44 кв. м на человека.

Динамика жилищного фонда округа приведена в таблице 3.2.3.

Динамика жилищного фонда и постоянного населения

Таблица 3.2.3.

Жилищный фонд	Существующее положение		Первая очередь				Расчётный срок (в том числе первая очередь)			
	Жилищный фонд, тыс. кв. м	Население, тыс. чел.	Сохраняемый жилищный фонд, тыс. кв. м	Новое стр-во, тыс. кв.м	Жилищный фонд, тыс. кв. м	Население, тыс. человек	Сохраняемый жилищный фонд, тыс. кв. м	Новое стр-во, тыс. кв. м	Жилищный фонд, тыс. кв. м	Население, тыс. человек
<i>Всего по Ленинскому ГО</i>	<i>10772,2</i>	<i>309,20</i>	<i>10745,7</i>	<i>6167,0</i>	<i>16912,7</i>	<i>518,27</i>	<i>10745,7</i>	<i>13978,1</i>	<i>24723,8</i>	<i>762,22</i>
многоквартирная	8023,3	291,39	7996,8	6101,6	14098,4	498,56	7996,8	13797,9	21794,7	739,49
индивидуальная	2748,9	17,81	2748,9	65,4	2814,3	19,71	2748,9	180,2	2929,1	22,73

3.3. Сезонное население и развитие территорий, предназначенных для ведения садоводства

Проектом внесения изменений в генеральный план Ленинского городского округа предусматривается развитие территорий, предназначенных для ведения садоводства – всего на расчётный срок 23,37 га.

При освоении данных территориальных ресурсов объём нового строительства составит 16,56 тыс. кв. м с населением около 0,59 тыс. человек (таблица 3.3.1).

Территории планируемого размещения застройки

Таблица 3.3.1.

№ на карте	Местоположение	Территория, га	Очередность реализации	Расчётный жилищный фонд, тыс. кв. м	Расчётное расселяемое население, тыс. человек
	<i>Всего по Ленинскому городскому округу</i>	23,37		16,56	0,587
20	г. Видное	0,42	Расчетный срок	0,30	0,011
50	г. Видное	0,04	Расчетный срок	0,03	0,001
52	г. Видное	0,14	Расчетный срок	0,10	0,004
59	г. Видное	0,40	Расчетный срок	0,28	0,010
62	г. Видное	0,52	Расчетный срок	0,37	0,013
63	г. Видное	0,64	Расчетный срок	0,45	0,016
64	с. Ермолино	1,10	Расчетный срок	0,78	0,028
451	д. Мисайлово	3,58	Расчетный срок	2,54	0,090
681	вблизи д. Мисайлово	0,27	Расчетный срок	0,19	0,007
685	вблизи с. Остров	16,26	Расчетный срок	11,52	0,407

3.4. Социальная сфера

3.4.1. Планируемое размещение объектов социально-культурного и коммунально-бытового обслуживания регионального значения*

Расчёт потребности в учреждениях социально-культурного и коммунально-бытового обслуживания регионального значения на существующее и планируемое население Ленинского городского округа (таблица 3.4.1.1.).

* Количество и местоположение планируемых объектов социальной инфраструктуры могут уточняться в соответствии с проектами планировки территории и градостроительными концепциями, одобренными решениями Градостроительного совета Московской области.

Емкость (мощность) объектов приводится ориентировочно и будет определяться (уточняться) на стадии разработки ППТ в соответствии с РНГП, а также согласно Программам комплексного развития муниципального образования и Адресным инвестиционным программам Московской области.

Сведения об объектах регионального значения приводятся в информационных целях и не являются предметом утверждения данного проекта.

Расчёт потребности в учреждениях социально-культурного и коммунально-бытового обслуживания населения
регионального значения

Таблица 3.4.1.1.

Поз.	Наименование учреждений обслуживания	Единица измерения	Нормативный показатель на 1000 жителей	Существующие сохраняемые учреждения	Требуется по нормативу		
					Существующее положение	Первая очередь	Расчётный срок (включая первую очередь)
1. Учреждения здравоохранения							
1.1.	Лечебно-профилактическая медицинская организация (кроме санаторно-курортной), оказывающая медицинскую помощь в стационарных условиях, ее структурное подразделение (далее больничные стационары)	коек	8,1	779	2505	4198	6174
1.2.	Лечебно-профилактическая медицинская организация, оказывающая медицинскую помощь в амбулаторных условиях и (или) в условиях дневного стационара (далее амбулаторно-поликлинические учреждения); обособленное структурное подразделение медицинской организации, оказывающей первичную медико-санитарную помощь	пос./см	17,75	2913	5488	9199	13529
1.3.	Медицинская организация, оказывающая скорую медицинскую помощь, ее структурное подразделение (далее станции скорой помощи)	автомобилей	0,1	11	31	52	76
2. Объекты социальной защиты населения							
2.1	Комплексные, полустационарные и нестационарные организации социального обслуживания	объект		1	6	10	15

3.4.1.1 Здравоохранение

На территории Ленинского городского округа имеются следующие учреждения здравоохранения:

- Больничные стационары (единиц) – 3, емкость (коек) – 779;
- Амбулаторно-поликлинические учреждения (единиц) – 12, емкость (посещений в смену) – 2913;
- Станции скорой помощи (автомобилей) – 11.

В соответствии НГП МО нормативный показатель обеспеченности населения амбулаторно-поликлиническими учреждениями составляет 17,75 пос./смену на 1 тыс. чел., обеспеченности населения в больничных койках – 8,1 коек на 1 тыс. чел., обеспеченности населения в станциях скорой помощи – 0,1 автомобиль на 1 тыс. чел.

- Нормативная потребность существующего населения в больничных стационарах (коек) – 2505, планируемого населения – 6174.
- Нормативная потребность существующего населения в амбулаторно-поликлинических учреждениях (посещений в смену) – 5488, планируемого населения – 13529;
- Нормативная потребность существующего населения в станциях скорой помощи (автомобилей) – 31, планируемого населения – 76.

Согласно проекту внесения изменений в генеральный план Ленинского городского округа предусматривается строительство больничных стационаров (таблица 3.4.1.1.1), амбулаторно-поликлинических учреждений (таблица 3.4.1.1.2), станции скорой помощи (таблица 3.4.1.1.3).

Планируемые больничные стационары*

Таблица 3.4.1.1.1.

Номер объекта на карте	Планировочный район	Населённые пункты	Наименование объектов	Ёмкость, коек	Очередность
58	ПР Булатниковское	р.п. Бугово	Лечебно-профилактическая медицинская организация (кроме санаторно-курортной), оказывающая медицинскую помощь в стационарных условиях, ее структурное подразделение	550	Первая очередь
217	ПР Молоковское	д. Мисайлово	Лечебно-профилактическая медицинская организация (кроме санаторно-курортной), оказывающая медицинскую помощь в стационарных условиях, ее структурное подразделение	800	Первая очередь
231	ПР Молоковское	с. Молоково	Лечебно-профилактическая медицинская организация (кроме санаторно-курортной), оказывающая медицинскую помощь в стационарных условиях, ее структурное подразделение	400	Расчетный срок
232	ПР Молоковское	д. Богданиха	Лечебно-профилактическая медицинская организация (кроме санаторно-курортной), оказывающая медицинскую помощь в стационарных условиях, ее структурное подразделение	880	Расчетный срок
295	ПР Развилковское	д. Слобода	Лечебно-профилактическая медицинская организация (кроме санаторно-курортной), оказывающая медицинскую помощь в стационарных условиях, ее структурное подразделение	220	Расчетный срок
647	ПР Горки Ленинские	д. Калиновка	Лечебно-профилактическая медицинская организация (кроме санаторно-курортной), оказывающая медицинскую помощь в стационарных условиях, ее структурное подразделение	500	Первая очередь
659	ПР Булатниковское	р.п. Боброво	Лечебно-профилактическая медицинская организация (кроме санаторно-курортной), оказывающая медицинскую помощь в стационарных условиях, ее структурное подразделение	300	Расчетный срок
663	ПР Володарское	п. Володарского	Лечебно-профилактическая медицинская организация (кроме санаторно-курортной), оказывающая медицинскую помощь в стационарных условиях, ее структурное подразделение	700	Расчетный срок
667	ПР Видное	г. Видное	Лечебно-профилактическая медицинская организация (кроме санаторно-курортной), оказывающая медицинскую помощь в стационарных условиях, ее структурное подразделение	600	Расчетный срок
	ИТОГО			4950	

* Емкость (мощность) объектов приводится ориентировочно и будет определяться (уточняться) на стадии разработки ППТ в соответствии с РНГП, а также согласно Программам Комплексного Развития муниципального образования и Адресным инвестиционным программам Московской области

Планируемые амбулаторно-поликлинические учреждения*

Таблица 3.4.1.1.2.

Номер объекта на карте	Планировочный район	Населённые пункты	Наименование объектов	Ёмкость, пос./смену	Очерёдность
57	ПР Булатниковское	р.п. Лопатино	Лечебно-профилактическая медицинская организация, оказывающая медицинскую помощь в амбулаторных условиях и (или) в условиях дневного стационара	600	Первая очередь
59	ПР Булатниковское	р.п. Боброво	Лечебно-профилактическая медицинская организация, оказывающая медицинскую помощь в амбулаторных условиях и (или) в условиях дневного стационара	600	Первая очередь
60	ПР Булатниковское	п. Битца	Лечебно-профилактическая медицинская организация, оказывающая медицинскую помощь в амбулаторных условиях и (или) в условиях дневного стационара	355	Первая очередь
61	ПР Совхоз им. Ленина	п. Посёлок совхоза им. Ленина	Обособленное структурное подразделение медицинской организации, оказывающей первичную медико-санитарную помощь (ВОП)	30	Первая очередь
113	ПР Видное	д. Жабкино	Лечебно-профилактическая медицинская организация, оказывающая медицинскую помощь в амбулаторных условиях и (или) в условиях дневного стационара	92	Первая очередь
114	ПР Видное	г. Видное, в районе 4 км автомобильной дороги М-2 "Крым"-Федюково	Обособленное структурное подразделение медицинской организации, оказывающей первичную медико-санитарную помощь (ВОП)	30	Первая очередь
147	ПР Горки Ленинские	д. Горки	Обособленное структурное подразделение медицинской организации, оказывающей первичную медико-санитарную помощь (ВОП)	48	Расчетный срок
181	ПР Булатниковское	р.п. Боброво	Лечебно-профилактическая медицинская организация, оказывающая медицинскую помощь в амбулаторных условиях и (или) в условиях дневного стационара	100	Первая очередь
216	ПР Молоковское	с. Остров	Лечебно-профилактическая медицинская организация, оказывающая медицинскую помощь в амбулаторных условиях и (или) в условиях дневного стационара	650	Расчетный срок
218	ПР Молоковское	д. Мисайлово	Лечебно-профилактическая медицинская организация, оказывающая медицинскую помощь в амбулаторных условиях и (или) в условиях дневного стационара	1000	Первая очередь
220	ПР Молоковское	с. Остров	Лечебно-профилактическая медицинская организация, оказывающая	650	Расчетный срок

* Емкость (мощность) объектов приводится ориентировочно и будет определяться (уточняться) на стадии разработки ППТ в соответствии с РНПП, а также согласно Программам Комплексного Развития муниципального образования и Адресным инвестиционным программам Московской области

Номер объекта на карте	Планировочный район	Населённые пункты	Наименование объектов	Ёмкость, пос./смену	Очередность
			медицинскую помощь в амбулаторных условиях и (или) в условиях дневного стационара		
221	ПР Молоковское	д. Коробово	Лечебно-профилактическая медицинская организация, оказывающая медицинскую помощь в амбулаторных условиях и (или) в условиях дневного стационара	485	Первая очередь
222	ПР Молоковское	д. Богданиха	Лечебно-профилактическая медицинская организация, оказывающая медицинскую помощь в амбулаторных условиях и (или) в условиях дневного стационара	381	Расчетный срок
223	ПР Молоковское	с. Молоково	Лечебно-профилактическая медицинская организация, оказывающая медицинскую помощь в амбулаторных условиях и (или) в условиях дневного стационара	110	Первая очередь
224	ПР Молоковское	д. Коробово	Лечебно-профилактическая медицинская организация, оказывающая медицинскую помощь в амбулаторных условиях и (или) в условиях дневного стационара	235	Расчетный срок
225	ПР Молоковское	с. Молоково	Обособленное структурное подразделение медицинской организации, оказывающей первичную медико-санитарную помощь (ВОП)	36	Первая очередь
227	ПР Молоковское	д. Дальние Пруды	Лечебно-профилактическая медицинская организация, оказывающая медицинскую помощь в амбулаторных условиях и (или) в условиях дневного стационара	1000	Расчетный срок
261	ПР Видное	д. Сапроново, ЖК "Видный берег-2"	Обособленное структурное подразделение медицинской организации, оказывающей первичную медико-санитарную помощь (ВОП)	40	Первая очередь
296	ПР Развилковское	п. Развилка	Лечебно-профилактическая медицинская организация, оказывающая медицинскую помощь в амбулаторных условиях и (или) в условиях дневного стационара	90	Расчетный срок
298	ПР Развилковское	п. Развилка	Лечебно-профилактическая медицинская организация, оказывающая медицинскую помощь в амбулаторных условиях и (или) в условиях дневного стационара	220	Первая очередь
317	ПР Володарское	п. Володарского	Лечебно-профилактическая медицинская организация, оказывающая медицинскую помощь в амбулаторных условиях и (или) в условиях дневного стационара	150	Первая очередь
331	ПР Видное	д. Сапроново	Лечебно-профилактическая медицинская организация, оказывающая медицинскую помощь в амбулаторных условиях и (или) в условиях дневного стационара	80	Первая очередь
536	ПР Горки Ленинские	д. Калиновка	Лечебно-профилактическая медицинская организация, оказывающая медицинскую помощь в амбулаторных условиях и (или) в условиях дневного стационара	535	Расчетный срок
552	ПР Развилковское	п. Развилка	Лечебно-профилактическая медицинская организация, оказывающая	100	Расчетный срок

Номер объекта на карте	Планировочный район	Населённые пункты	Наименование объектов	Ёмкость, пос./смену	Очередность
			медицинскую помощь в амбулаторных условиях и (или) в условиях дневного стационара		
563	ПР Видное	д. Сапроново	Лечебно-профилактическая медицинская организация, оказывающая медицинскую помощь в амбулаторных условиях и (или) в условиях дневного стационара	139	Первая очередь
569	ПР Видное	д. Спасское	Лечебно-профилактическая медицинская организация, оказывающая медицинскую помощь в амбулаторных условиях и (или) в условиях дневного стационара	69	Расчетный срок
599	ПР Видное	г. Видное (вблизи с. Ермолино)	Лечебно-профилактическая медицинская организация, оказывающая медицинскую помощь в амбулаторных условиях и (или) в условиях дневного стационара	750	Первая очередь
607	ПР Горки Ленинские	п. Мещерино	Лечебно-профилактическая медицинская организация, оказывающая медицинскую помощь в амбулаторных условиях и (или) в условиях дневного стационара	200	Первая очередь
611	ПР Володарское	п. Володарского	Обособленное структурное подразделение медицинской организации, оказывающей первичную медико-санитарную помощь (ВОП)	35	Первая очередь
615	ПР Молоковское	д. Орлово	Обособленное структурное подразделение медицинской организации, оказывающей первичную медико-санитарную помощь (ВОП)	20	Первая очередь
622	ПР Видное	г. Видное	Лечебно-профилактическая медицинская организация, оказывающая медицинскую помощь в амбулаторных условиях и (или) в условиях дневного стационара	98	Первая очередь
630	ПР Булатниковское	с. Булатниково	Лечебно-профилактическая медицинская организация, оказывающая медицинскую помощь в амбулаторных условиях и (или) в условиях дневного стационара	385	Расчетный срок
646	ПР Горки Ленинские	д. Калиновка	Лечебно-профилактическая медицинская организация, оказывающая медицинскую помощь в амбулаторных условиях и (или) в условиях дневного стационара	400	Расчетный срок
657	ПР Видное	д. Сапроново	Лечебно-профилактическая медицинская организация, оказывающая медицинскую помощь в амбулаторных условиях и (или) в условиях дневного стационара	350	Расчетный срок
680	ПР Видное	п. Ленинский	Лечебно-профилактическая медицинская организация, оказывающая медицинскую помощь в амбулаторных условиях и (или) в условиях дневного стационара	385	Первая очередь
687	ПР Видное	д. Сапроново	Лечебно-профилактическая медицинская организация, оказывающая медицинскую помощь в амбулаторных условиях и (или) в условиях дневного стационара	176	Расчетный срок
693	ПР Видное	г. Видное, ул.	Лечебно-профилактическая медицинская организация, оказывающая	60	Первая очередь

Номер объекта на карте	Планировочный район	Населённые пункты	Наименование объектов	Ёмкость, пос./смену	Очерёдность
		Заводская, д. 15	медицинскую помощь в амбулаторных условиях и (или) в условиях дневного стационара		
696	ПР Видное	д. Спасское	Лечебно-профилактическая медицинская организация, оказывающая медицинскую помощь в амбулаторных условиях и (или) в условиях дневного стационара	51	Первая очередь
ИТОГО				10735	

*Планируемые станции скорой помощи**

Таблица 3.4.1.1.3.

Номер объекта на карте	Планировочный район	Населённые пункты	Ёмкость, машин	Очерёдность
53	ПР Булатниковское	р.п. Бутово	8	Первая очередь
215	ПР Молоковское	д. Мисайлово	10	Расчетный срок
297	ПР Развилковское	д. Слобода	6	Расчетный срок
318	ПР Володарское	п. Володарского	3	Первая очередь
648	ПР Горки Ленинские	д. Калиновка	8	Расчетный срок
658	ПР Горки Ленинские	д. Сапроново	4	Расчетный срок
660	ПР Булатниковское	р.п. Боброво	8	Первая очередь
664	ПР Володарское	п. Володарского	8	Расчетный срок
694	ПР Горки Ленинские	д. Калиновка	2	Первая очередь
ИТОГО			57	

* Ёмкость (мощность) объектов приводится ориентировочно и будет определяться (уточняться) на стадии разработки ППТ в соответствии с РНПП, а также согласно Программам Комплексного Развития муниципального образования и Адресным инвестиционным программам Московской области

3.4.1.2 Объекты социального обслуживания населения

По данным Министерства социального развития Московской области на территории Ленинского ГО расположены:

№ пп	Наименование учреждения	Адрес	Мощность	Штатная численность
1	ГБУ СО МО «Комплексный центр социального обслуживания и реабилитации «Домодедовский»	г. Видное, ул. Садовая, д.22	53	214,75
		п. Развилка, стр.19		
2	ГБСУ СО МО «Добрый дом «Островский»	с. Остров	102	101,25
3	ГКУ СО МО «Семейный центр помощи семье и детям «Домодедовский»	г. Видное, ул. Строительная, д.14	26	115

Потребность планируемого населения в комплексных, полустационарных и нестационарных организациях социального обслуживания населения (далее универсальный центр социального обслуживания населения) (20 койко-мест – стационарное отделение, 60 мест – полустационарное отделение, 120 чел./день – нестационарное отделение) составляет – 15 центров.

Проектом генерального плана предусматривается размещение 11 универсальных центров социального обслуживания населения на территории Ленинского городского округа (таблица 3.4.1.2.1).

Планируемые универсальные центры социального обслуживания населения*

Таблица 3.4.1.2.1.

Номер объекта на карте	Наименование объекта	Планировочный район	Населённые пункты	Очередность
122	Комплексные, полустационарные и нестационарные организации социального обслуживания (УКЦСОН)	ПР Молоковское	д. Дальние Пруды	Первая очередь
565	Комплексные, полустационарные и нестационарные организации социального обслуживания (УКЦСОН)	ПР Молоковское	д. Богданиха	Первая очередь
671	Комплексные, полустационарные и нестационарные организации социального обслуживания (УКЦСОН)	ПР Видное	г. Видное	Первая очередь

* Емкость (мощность) объектов приводится ориентировочно и будет определяться (уточняться) на стадии разработки ППТ в соответствии с РНГП, а также согласно Программам Комплексного Развития муниципального образования и Адресным инвестиционным программам Московской области

Номер объекта на карте	Наименование объекта	Планировочный район	Населённые пункты	Очередность
672	Комплексные, полустационарные и нестационарные организации социального обслуживания (УКЦСОН)	ПР Видное	г. Видное	Расчетный срок
673	Комплексные, полустационарные и нестационарные организации социального обслуживания (УКЦСОН)	ПР Видное	д. Сапроново	Расчетный срок
674	Комплексные, полустационарные и нестационарные организации социального обслуживания (УКЦСОН)	ПР Видное	д. Сапроново	Расчетный срок
675	Комплексные, полустационарные и нестационарные организации социального обслуживания (УКЦСОН)	ПР Молоковское	д. Мисайлово	Первая очередь
676	Комплексные, полустационарные и нестационарные организации социального обслуживания (УКЦСОН)	ПР Молоковское	д. Коробово	Первая очередь
677	Комплексные, полустационарные и нестационарные организации социального обслуживания (УКЦСОН)	ПР Молоковское	с. Молоково	Расчетный срок
678	Комплексные, полустационарные и нестационарные организации социального обслуживания (УКЦСОН)	ПР Булатниковское	р.п. Измайлово	Расчетный срок
679	Комплексные, полустационарные и нестационарные организации социального обслуживания (УКЦСОН)	ПР Булатниковское	д. Жабкино	Расчетный срок

3.4.2. Потребность в объектах социально-культурного и коммунально-бытового обслуживания местного значения

Расчёт потребности в учреждениях социально-культурного и коммунально-бытового обслуживания местного значения на существующее и планируемое население Ленинского городского округа (таблица 3.4.2.1).

Расчёт потребности в учреждениях социально-культурного и коммунально-бытового обслуживания населения местного значения

Таблица 3.4.2.1.

Поз.	Наименование учреждений обслуживания	Единица измерения	Нормативный показатель на 1000 жителей	Существующие сохраняемые учреждения	Требуется по нормативу		
					Существующее положение	Первая очередь	Расчётный срок (включая первую очередь)
1. Учреждения образования							
1.1.	Общеобразовательные организации	мест	135	17865	41742	69966	102900
1.2.	Дошкольные образовательные организации	мест	65	7290	20098	33688	49544
2. Учреждения культуры и искусства							
2.1.	Объекты культурно-досугового (клубного) типа	мест зрительного зала	10	1868	3092	5183	7622
2.2.	Организации дополнительного образования	мест	18 % от численности детей в возрасте от 5 до 18 лет	1846	7521	12606	18540
2.3.	Театры	посадочных мест	2	0	618	1037	1524
2.4.	Концертные организации	посадочных мест	2	0	618	1037	1524
3. Физкультурно-оздоровительные сооружения							
3.1.	Плоскостные спортивные сооружения	тыс. кв. м	0,9483	163,80	293,21	491,48	722,81
3.2.	Объекты спорта, включающий отдельно нормируемые спортивные сооружения	тыс. кв.м площади пола	0,106	35,08	32,78	54,94	80,80

Поз.	Наименование учреждений обслуживания	Единица измерения	Нормативный показатель на 1000 жителей	Существующие сохраняемые учреждения	Требуется по нормативу		
					Существующее положение	Первая очередь	Расчётный срок (включая первую очередь)
	(объекты) (в т. ч. физкультурно-оздоровительный комплекс)						
3.3.	Бассейны	кв.м зеркала воды	9,96	1737	3080	5162	7592
3.4.	Детско-юношеские спортивные школы (ДЮСШ)	мест	20 % от численности детей в возрасте от 6 до 15 лет	1125	5954	9979	14676
4. Предприятия торговли и общественного питания							
4.1.	Предприятия торговли	кв.м торговой площади	1,51	538,3	473,1	793	1166,2
4.2.	Предприятия общественного питания	пос.мест	40	7713	12368	20731	30489
5. Предприятия коммунально-бытового обслуживания							
5.1.	Предприятия бытового обслуживания	раб.мест	10,9	1308	3370	5649	8308
5.2.	Кладбище	га	0,24	57,1	74,2	124,4	182,9

3.4.2.1 Образование и дошкольное воспитание

Дошкольные образовательные организации

По данным Министерства образования Московской области на территории Ленинского городского округа расположено 44 дошкольных образовательных организаций, проектной вместимостью (количество мест) - 7290. Фактическая наполняемость (мест) – 12709. Количество очередников в возрасте в возрасте от 3 до 7 лет – 5193 человек.

В соответствии с НПП МО нормативный показатель обеспеченности населения местами в дошкольных образовательных организациях – 65 мест на 1 тыс. человек.

Нормативная потребность составляет:

- Нормативная потребность существующего населения (мест) - 20098, планируемого населения на расчетный срок (мест) - 49544 мест (таблица 3.4.2.1.1).

Нормативная потребность в дошкольных образовательных организациях

Таблица 3.4.2.1.1.

Показатель	Потребность		
	Существующее положение	Первая очередь	Расчётный срок
Численность населения	309,20	518,27	762,22
Нормативная потребность (мест)	20098	33688	49544

Общеобразовательные организации

По данным Министерства образования Московской области на территории округа расположены 18 общеобразовательных организаций, проектной вместимостью 17865 места.

Фактически в общеобразовательных учреждениях обучается 30923 человека.

Количество учащихся во вторую смену – 320 человека.

В соответствии с НПП МО нормативный показатель обеспеченности населения местами в общеобразовательных организациях – 135 мест на 1 тыс. чел.

Нормативная потребность составляет:

- Нормативная потребность существующего населения (мест) - 41742, планируемого населения на расчетный срок (мест) - 102900 мест (таблица 3.4.2.1.2).

Нормативная потребность в общеобразовательных организациях

Таблица 3.4.2.1.2.

Показатель	Потребность		
	Существующее положение	Первая очередь	Расчётный срок
Численность населения	309,20	518,27	762,22
Нормативная потребность (мест)	41742	69966	102900

3.4.2.2 Объекты физической культуры и спорта

Согласно данным Министерства физической культуры и спорта Московской области на территории Ленинского городского округа расположены объекты физической культуры и спорта следующих типов:

объекты спорта, включающие отдельно нормируемые спортивные сооружения (объекты) (в т. ч. физкультурно-оздоровительный комплекс) (далее ФОК) – 35,08 тыс. кв. м площади пола;

плоскостные спортивные сооружения (в том числе спортивные площадки) – 163,80 тыс. кв.м.;

плавательные бассейны – 1737 кв.м;

спортивные детско-юношеские школы (далее СДЮШ) - 1125 мест.

В соответствии с НГП МО нормативный показатель обеспеченности населения объектами каждого типа составляет:

ФОК – 0,106 тыс. кв. м площади пола на 1 тыс. чел.;

плоскостные спортивные сооружения – 0,9483 тыс. кв. м на 1 тыс. чел.;

плавательные бассейны – 9,96 кв. м зеркала воды на 1 тыс. чел.

СДЮШ - 20 % от численности детей от 6 до 15 лет

Нормативная потребность составляет:

- существующего населения в ФОК (тыс. кв. м площади пола) – 32,78, планируемого населения на расчетный срок – 80,80 (таблица 3.4.2.2.1);
- существующего населения в плоскостных спортивных сооружениях (тыс. кв. м.) – 293,21, планируемого населения на расчетный срок – 722,81 (таблица 3.4.2.2.2);
- существующего населения в плавательных бассейнах (кв. м зеркала воды) – 3080, планируемого населения на расчетный срок - 7592 (таблица 3.4.2.2.3);
- существующего населения в СДЮШ (мест) – 5954, планируемого населения на расчетный срок - 14676 (таблица 3.4.2.2.4).

Нормативная потребность в спортивных залах

Таблица 3.4.2.2.1.

Показатель	Потребность		
	Существующее положение	Первая очередь	Расчётный срок
Численность населения	309,20	518,27	762,22
Нормативная потребность (тыс.кв.м.)	32,78	54,94	80,80

Нормативная потребность в плоскостные сооружения

Таблица 3.4.1.2.2.

Показатель	Потребность		
	Существующее положение	Первая очередь	Расчётный срок
Численность населения	309,20	518,27	762,22
Нормативная потребность (тыс.кв.м.)	293,21	491,48	722,81

Нормативная потребность в плавательных бассейнах

Таблица 3.4.2.2.3.

Показатель	Потребность		
	Существующее положение	Первая очередь	Расчётный срок
Численность населения	309,20	518,27	762,22
Нормативная потребность (кв.м. зеркала воды)	3080	5162	7592

Нормативная потребность в СДЮШ

Таблица 3.4.2.2.4.

Показатель	Потребность		
	Существующее положение	Первая очередь	Расчётный срок
Численность населения	309,20	518,27	762,22
Нормативная потребность (мест)	5954	9979	14676

3.4.2.3 Учреждения культуры

По данным Министерства культуры Московской области на территории городского округа расположены учреждения культуры следующих типов:

- Объекты культурно-досугового (клубного) типа – 1868 мест зрительного зала;
- Театры – 0 посадочных мест;
- Концертные организации – 0 посадочных мест;
- Организации дополнительного образования – 1846 мест.

Нормативный показатель обеспеченности планируемого населения объектами культуры составляет:

- Объекты культурно-досугового (клубного) типа – 10 мест зрительного зала на 1 тыс. чел.;
- Театры – 2 посадочных места на 1 тыс. чел.;
- Концертные организации – 2 посадочных места на 1 тыс. чел.;
- Организации дополнительного образования – 18 % от численности детей от 5 до 18 лет.

Нормативная потребность составляет:

- существующего населения в объектах культурно-досугового (клубного) типа (мест зрительного зала) – 3092, планируемого населения на расчетный срок - 7622 (таблица 3.4.2.3.1);
- существующего населения в театрах (посадочных мест) – 618, планируемого населения на расчетный срок - 1524 (таблица 3.4.2.3.2);
- существующего населения в концертных организациях (посадочных мест) – 618, планируемого населения на расчетный срок - 1524 (таблица 3.4.2.3.3);

- существующего населения в организациях дополнительного образования (мест) – 7521, планируемого населения на расчетный срок – 18540 (таблица 3.4.2.3.4).

Нормативная потребность в объектах культурно-досугового (клубного) типа

Таблица 3.4.2.3.1.

Показатель	Потребность		
	Существующее положение	Первая очередь	Расчётный срок
Численность населения	309,20	518,27	762,22
Нормативная потребность (мест зрительного зала)	3092	5183	7622

Нормативная потребность в театрах

Таблица 3.4.2.3.2.

Показатель	Потребность		
	Существующее положение	Первая очередь	Расчётный срок
Численность населения	309,20	518,27	762,22
Нормативная потребность (посадочных мест)	618	1037	1524

Нормативная потребность в детских концертных организациях

Таблица 3.4.2.3.3.

Показатель	Потребность		
	Существующее положение	Первая очередь	Расчётный срок
Численность населения	309,20	518,27	762,22
Нормативная потребность (посадочных мест)	618	1037	1524

Нормативная потребность в организациях дополнительного образования

Таблица 3.4.2.3.4.

Показатель	Потребность		
	Существующее положение	Первая очередь	Расчётный срок
Численность населения	309,20	518,27	762,22
Нормативная потребность (мест)	7521	12606	18540

3.4.2.4 Предприятия торговли, общественного питания и бытового обслуживания

По данным Министерства потребительского рынка и услуг Московской области на территории Ленинского городского округа расположены следующие предприятия торговли, общественного питания и бытового обслуживания:

- предприятия розничной торговли – 538,3 тыс. кв. м суммарной торговой площади;
- предприятия общественного питания (посадочных мест) – 7713;
- предприятия бытового обслуживания – 1308 рабочих места;
- бани (пом. мест) – 99.

Нормативный показатель обеспеченности населения предприятиями торговли, общественного питания и бытового обслуживания составляет:

- для предприятий розничной торговли – 1,51 тыс. кв. м на 1 тыс. чел.;
- для предприятий общественного питания – 40 посадочных мест на 1 тыс. чел.;
- для предприятий бытового обслуживания – 10,9 рабочих мест на 1 тыс. чел.;
- для банно-оздоровительные комплексов – 5 помывочных мест для городских округов.

Нормативная составляет:

- существующего населения в предприятиях розничной торговли (тыс. кв. м.) – 473,1, планируемого населения на расчетный срок – 1166,2 (таблица 3.4.2.4.1);
- существующего населения в предприятиях общественного питания (посадочных мест) – 12368 планируемого населения на расчетный срок – 30489 (таблица 3.4.2.4.2);
- существующего населения в предприятиях бытового обслуживания (рабочих мест) – 3370, планируемого населения на расчетный срок – 8308 (таблица 3.4.2.4.3).

Нормативная потребность в предприятиях розничной торговли

Таблица 3.4.2.4.1.

Показатель	Потребность		
	Существующее положение	Первая очередь	Расчётный срок
Численность населения	309,20	518,27	762,22
Нормативная потребность (кв.м. торговой площади)	473,1	793	1166,2

Нормативная потребность в предприятиях общественного питания

Таблица 3.4.2.4.2.

Показатель	Потребность		
	Существующее положение	Первая очередь	Расчётный срок
Численность населения	309,20	518,27	762,22
Нормативная потребность (посадочных мест)	12368	20731	30489

Нормативная потребность в предприятиях бытового обслуживания

Таблица 3.4.2.4.3.

Показатель	Потребность		
	Существующее положение	Первая очередь	Расчётный срок
Численность населения	309,20	518,27	762,22
Нормативная потребность (рабочих мест)	3370	5649	8308

3.4.2.5 Места погребения и захоронения

По данным Главного управления региональной безопасности Московской области количество кладбищ на территории муниципального образования равно 18, в том числе

открытых кладбищ – 0. Общая площадь кладбищ составляет 57,1 га, в том числе открытых кладбищ – 0 га.

Расчетный показатель потребности в местах захоронения (в соответствии с СП 42.13330.2011 «СНиП 2.07.01-89*. Градостроительство. Планировка и застройка городских и сельских поселений») составляет 0,24 га на 1 тыс. чел.

- Нормативная потребность существующего населения в местах захоронения (га) – 74,2, планируемого населения на расчетный срок (га) – 182,9 (таблица 3.4.2.5.1.).

Нормативная потребность в местах погребения и захоронения

Таблица 3.4.2.5.1.

Показатель	Потребность		
	Существующее положение	Первая очередь	Расчётный срок
Численность населения	309,20	518,27	762,22
Нормативная потребность (га)	74,20	124,40	182,90

3.5 Развитие территорий производственно-коммунального, общественно-делового и рекреационно-спортивного назначения

Основными направлениями развития производственно-хозяйственного комплекса Ленинского городского округа являются:

- формирование зон объектов обслуживания микрорайонного значения;
- развитие локальных площадок хозяйственных объектов;
- размещение объектов предпринимательской деятельности;
- формирование системы рабочих мест, ориентированной на эффективное использование имеющихся трудовых ресурсов и обеспечивающей рациональную занятость населения.

Всего под объекты, планируемые к размещению, предусмотрено 827,16 га. Это позволит организовать 86,26 тыс. рабочих мест.

Количество рабочих мест в Ленинском городском округе составит:

- на первую очередь – 105,88 тыс. ед.;
- на расчётный срок – 152,46 тыс. ед.

Территории планируемого размещения объектов промышленного, общественно-делового, транспортного, коммунально-складского, рекреационного назначения

Таблица 3.5.1.

Номер на карте	Местоположение	Функциональное назначение территории	Очередность	Территория, га	Планируемая площадь объектов, тыс. кв. м	Количество рабочих мест, ед.
70	д. Мисайлово	Зона объектов отдыха и туризма	Расчетный срок	0,52	2,08	0,052
615	п. Мещерино	Зона объектов отдыха и туризма	Расчетный срок	48,65	194,60	4,865
679	д. Горки	Зона объектов отдыха и туризма	Расчетный срок	0,48	1,92	0,048
5	п. Развилка	Зона транспортной инфраструктуры	Первая очередь	2,76	11,04	0,276
11	вблизи д. Ащерино	Зона транспортной инфраструктуры	Расчетный срок	0,99	3,96	0,099
25	г. Видное	Зона транспортной инфраструктуры	Первая очередь	2,09	8,36	0,209
39	г. Видное	Зона транспортной инфраструктуры	Первая очередь	1,08	4,32	0,108
47	п. Ленинский	Зона транспортной инфраструктуры	Расчетный срок	1,20	4,80	0,120
58	д. Сапроново	Зона транспортной инфраструктуры	Расчетный срок	3,34	13,36	0,334
71	д. Орлово	Зона транспортной инфраструктуры	Расчетный срок	0,66	2,64	0,066
106	д. Мисайлово, д. Дальние прудищи, ЖК "Пригород Лесное"	Зона транспортной инфраструктуры	Первая очередь	30,83	123,32	3,083
114	д. Мисайлово	Зона транспортной инфраструктуры	Расчетный срок	0,44	1,76	0,044
164	д. Андреевское	Зона транспортной инфраструктуры	Расчетный срок	8,65	34,60	0,865
240	п. Битца	Зона транспортной инфраструктуры	Первая очередь	18,68	74,72	1,868
284	д. Орлово	Зона транспортной инфраструктуры	Первая очередь	2,90	11,60	0,290
285	д. Орлово	Зона транспортной инфраструктуры	Первая очередь	1,19	4,76	0,119
398	г. Видное	Зона транспортной инфраструктуры	Первая очередь	1,15	4,60	0,115
408	д. Сапроново	Зона транспортной инфраструктуры	Первая очередь	1,15	4,60	0,115
409	д. Сапроново	Зона транспортной инфраструктуры	Первая очередь	0,20	0,80	0,020
412	р.п. Боброво	Зона транспортной инфраструктуры	Первая очередь	9,39	37,56	0,939
417	д. Сапроново	Зона транспортной инфраструктуры	Первая очередь	0,92	3,68	0,092
433	п. Володарского	Зона транспортной инфраструктуры	Первая очередь	0,93	3,72	0,093
439	п. Володарского	Зона транспортной инфраструктуры	Первая очередь	0,21	0,84	0,021
440	вблизи д.	Зона транспортной инфраструктуры	Расчетный срок	7,35	29,40	0,735

Номер на карте	Местоположение	Функциональное назначение территории	Очередность	Территория, га	Планируемая площадь объектов, тыс. кв. м	Количество рабочих мест, ед.
	Андреевское					
447	д. Сапроново	Зона транспортной инфраструктуры	Расчетный срок	7,62	30,48	0,762
456	г. Видное	Зона транспортной инфраструктуры	Первая очередь	1,79	7,16	0,179
546	д. Сапроново	Зона транспортной инфраструктуры	Первая очередь	0,15	0,60	0,015
547	д. Сапроново	Зона транспортной инфраструктуры	Первая очередь	0,55	2,20	0,055
548	д. Сапроново	Зона транспортной инфраструктуры	Первая очередь	2,10	8,40	0,210
549	д. Сапроново	Зона транспортной инфраструктуры	Расчетный срок	1,52	6,08	0,152
550	д. Сапроново	Зона транспортной инфраструктуры	Первая очередь	0,17	0,68	0,017
556	д. Богданиха	Зона транспортной инфраструктуры	Первая очередь	12,71	50,84	1,271
641	п. Володарского	Зона транспортной инфраструктуры	Первая очередь	1,43	5,72	0,143
652	вблизи п. Развилка	Зона транспортной инфраструктуры	Расчетный срок	1,97	7,88	0,197
740	д. Сапроново	Зона транспортной инфраструктуры	Первая очередь	0,39	1,56	0,039
753	с. Остров	Зона транспортной инфраструктуры	Расчетный срок	40,49	161,96	4,049
764	п. Мещерино	Зона транспортной инфраструктуры	Расчетный срок	3,44	13,76	0,344
14	п. Развилка	Коммунально-складская зона	Первая очередь	0,45	1,80	0,025
31	г. Видное	Коммунально-складская зона	Расчетный срок	0,08	0,32	0,004
51	г. Видное	Коммунально-складская зона	Первая очередь	0,90	3,60	0,050
54	г. Видное	Коммунально-складская зона	Первая очередь	0,34	1,36	0,019
78	д. Коробово	Коммунально-складская зона	Первая очередь	2,55	10,20	0,140
150	д. Коробово	Коммунально-складская зона	Расчетный срок	0,91	3,64	0,050
170	д. Богданиха	Коммунально-складская зона	Первая очередь	6,11	24,44	0,336
217	г. Видное	Коммунально-складская зона	Первая очередь	4,29	17,16	0,236
237	р.п. Боброво	Коммунально-складская зона	Первая очередь	0,88	3,52	0,048
238	р.п. Лопатино	Коммунально-складская зона	Первая очередь	0,68	2,72	0,037
241	р.п. Боброво	Коммунально-складская зона	Первая очередь	4,32	17,28	0,238
243	р.п. Боброво	Коммунально-складская зона	Первая очередь	1,82	7,28	0,100
278	г. Видное	Коммунально-складская зона	Расчетный срок	0,15	0,60	0,008
283	п. Развилка	Коммунально-складская зона	Расчетный срок	0,30	1,20	0,017
326	д. Коробово	Коммунально-складская зона	Первая очередь	16,72	66,88	0,920
419	р.п. Лопатино	Коммунально-складская зона	Первая очередь	2,03	8,12	0,112
435	п. Володарского	Коммунально-складская зона	Первая очередь	0,52	2,08	0,029

Номер на карте	Местоположение	Функциональное назначение территории	Очерёдность	Территория, га	Планируемая площадь объектов, тыс. кв. м	Количество рабочих мест, ед.
443	г. Видное	Коммунально-складская зона	Первая очередь	0,12	0,48	0,007
471	р.п. Боброво	Коммунально-складская зона	Первая очередь	10,57	42,28	0,581
502	п. Битца	Коммунально-складская зона	Первая очередь	1,33	5,32	0,073
512	д. Жабкино	Коммунально-складская зона	Первая очередь	0,01	0,10	0,001
513	д. Жабкино	Коммунально-складская зона	Первая очередь	0,02	0,20	0,001
555	д. Богданиха	Коммунально-складская зона	Первая очередь	5,21	20,84	0,287
559	д. Горки	Коммунально-складская зона	Первая очередь	0,87	3,48	0,048
643	д. Коробово	Коммунально-складская зона	Первая очередь	1,99	7,96	0,109
660	д. Андреевское	Коммунально-складская зона	Расчетный срок	2,39	9,56	0,131
661	вблизи д. Богданиха	Коммунально-складская зона	Расчетный срок	0,22	0,88	0,012
743	д. Пуговичино	Коммунально-складская зона	Расчетный срок	0,00	0,00	0,000
755	с. Булатниково, д. Тарычево	Коммунально-складская зона	Расчетный срок	6,78	27,12	0,373
81	р.п. Измайлово	Зона смешанного назначения без возможности размещения жилья	Расчетный срок	0,35	3,15	0,028
119	п. Битца	Зона смешанного назначения без возможности размещения жилья	Первая очередь	8,08	72,72	0,646
268	д. Пуговичино	Зона смешанного назначения без возможности размещения жилья	Первая очередь	75,08	675,72	6,006
293	д. Ближние Пруды	Зона смешанного назначения без возможности размещения жилья	Расчетный срок	0,50	4,50	0,040
465	р.п. Боброво	Зона смешанного назначения без возможности размещения жилья	Расчетный срок	21,25	191,25	1,700
570	д. Спасское	Зона смешанного назначения без возможности размещения жилья	Расчетный срок	3,04	27,36	0,243
571	д. Жабкино	Зона смешанного назначения без возможности размещения жилья	Расчетный срок	3,60	32,40	0,288
573	с. Булатниково	Зона смешанного назначения без возможности размещения жилья	Расчетный срок	20,07	180,63	1,606
616	д. Картино	Зона смешанного назначения без возможности размещения жилья	Расчетный срок	0,29	2,61	0,023

Номер на карте	Местоположение	Функциональное назначение территории	Очерёдность	Территория, га	Планируемая площадь объектов, тыс. кв. м	Количество рабочих мест, ед.
668	с. Булатниково	Зона смешанного назначения без возможности размещения жилья	Расчетный срок	0,71	6,39	0,057
680	р.п. Измайлово	Зона смешанного назначения без возможности размещения жилья	Расчетный срок	8,72	78,48	0,698
710	п. Развилка	Зона смешанного назначения без возможности размещения жилья	Расчетный срок	0,35	3,15	0,028
728	с. Булатниково	Зона смешанного назначения без возможности размещения жилья	Расчетный срок	7,40	66,60	0,592
736	с. Булатниково	Зона смешанного назначения без возможности размещения жилья	Расчетный срок	1,14	10,26	0,091
738	г. Видное	Зона смешанного назначения без возможности размещения жилья	Расчетный срок	0,78	7,02	0,062
761	с. Булатниково	Зона смешанного назначения без возможности размещения жилья	Расчетный срок	0,16	1,44	0,013
763	п. Мещерино	Зона смешанного назначения без возможности размещения жилья	Расчетный срок	5,33	47,97	0,426
765	д. Вырубово	Зона смешанного назначения без возможности размещения жилья	Расчетный срок	3,77	33,93	0,302
6	п. Развилка	Многофункциональная общественно-деловая зона	Первая очередь	0,08	0,72	0,006
8	п. Развилка	Многофункциональная общественно-деловая зона	Первая очередь	0,16	0,96	0,013
16	д. Слобода	Многофункциональная общественно-деловая зона	Расчетный срок	0,46	2,76	0,037
21	д. Коробово	Многофункциональная общественно-деловая зона	Первая очередь	3,41	20,46	0,273
22	п. Ленинский	Многофункциональная общественно-деловая зона	Расчетный срок	3,09	18,54	0,247
23	г. Видное	Многофункциональная общественно-деловая зона	Первая очередь	0,54	3,24	0,043
24	г. Видное	Многофункциональная	Расчетный срок	0,08	0,48	0,006

Номер на карте	Местоположение	Функциональное назначение территории	Очередность	Территория, га	Планируемая площадь объектов, тыс. кв. м	Количество рабочих мест, ед.
		общественно-деловая зона				
26	г. Видное	Многофункциональная общественно-деловая зона	Расчетный срок	0,19	1,14	0,015
40	г. Видное	Многофункциональная общественно-деловая зона	Расчетный срок	1,00	6,00	0,080
41	г. Видное	Многофункциональная общественно-деловая зона	Расчетный срок	2,59	15,54	0,207
43	г. Видное	Многофункциональная общественно-деловая зона	Первая очередь	0,20	1,20	0,016
44	г. Видное	Многофункциональная общественно-деловая зона	Первая очередь	1,13	6,78	0,090
45	п. Ленинский	Многофункциональная общественно-деловая зона	Расчетный срок	1,00	9,00	0,080
53	г. Видное	Многофункциональная общественно-деловая зона	Первая очередь	0,70	4,20	0,056
55	д. Сапроново	Многофункциональная общественно-деловая зона	Первая очередь	8,33	49,98	0,666
60	д. Апаринки	Многофункциональная общественно-деловая зона	Первая очередь	11,66	69,96	0,933
68	г. Видное	Многофункциональная общественно-деловая зона	Расчетный срок	5,60	50,40	0,448
83	р.п. Боброво	Многофункциональная общественно-деловая зона	Первая очередь	1,48	13,32	0,118
87	д. Жабкино	Многофункциональная общественно-деловая зона	Расчетный срок	0,13	1,17	0,010
96	с. Молоково	Многофункциональная общественно-деловая зона	Расчетный срок	10,02	60,12	0,802
99	с. Молоково	Многофункциональная общественно-деловая зона	Первая очередь	1,15	10,35	0,092
105	г. Видное	Многофункциональная общественно-деловая зона	Расчетный срок	0,51	3,06	0,041

Номер на карте	Местоположение	Функциональное назначение территории	Очерѐдность	Территория, га	Планируемая площадь объектов, тыс. кв. м	Количество рабочих мест, ед.
110	г. Видное	Многофункциональная общественно-деловая зона	Расчетный срок	0,62	3,72	0,050
117	г. Видное	Многофункциональная общественно-деловая зона	Первая очередь	0,13	0,78	0,010
122	г. Видное	Многофункциональная общественно-деловая зона	Расчетный срок	0,13	0,78	0,010
123	г. Видное	Многофункциональная общественно-деловая зона	Первая очередь	0,05	0,30	0,004
134	д. Слобода	Многофункциональная общественно-деловая зона	Расчетный срок	0,03	0,18	0,002
135	д. Жабкино	Многофункциональная общественно-деловая зона	Расчетный срок	0,64	3,84	0,051
136	с. Молоково	Многофункциональная общественно-деловая зона	Первая очередь	2,32	13,92	0,186
153	п. Мещерино	Многофункциональная общественно-деловая зона	Первая очередь	0,59	3,54	0,047
166	с. Молоково	Многофункциональная общественно-деловая зона	Расчетный срок	0,76	4,56	0,061
172	д. Мисайлово	Многофункциональная общественно-деловая зона	Расчетный срок	0,63	3,78	0,050
177	д. Мисайлово	Многофункциональная общественно-деловая зона	Расчетный срок	19,86	178,74	1,589
180	с. Остров	Многофункциональная общественно-деловая зона	Первая очередь	7,04	42,24	0,563
182	д. Коробово	Многофункциональная общественно-деловая зона	Первая очередь	2,05	12,30	0,164
190	г. Видное	Многофункциональная общественно-деловая зона	Расчетный срок	0,15	0,90	0,012
191	п. Развилка	Многофункциональная общественно-деловая зона	Расчетный срок	1,00	6,00	0,080
201	д. Орлово	Многофункциональная	Расчетный срок	3,92	23,52	0,314

Номер на карте	Местоположение	Функциональное назначение территории	Очерёдность	Территория, га	Планируемая площадь объектов, тыс. кв. м	Количество рабочих мест, ед.
		общественно-деловая зона				
206	д. Андреевское	Многофункциональная общественно-деловая зона	Расчетный срок	2,74	16,44	0,219
221	р.п. Дрожжино	Многофункциональная общественно-деловая зона	Первая очередь	8,49	50,94	0,679
229	п. Битца	Многофункциональная общественно-деловая зона	Первая очередь	2,03	12,18	0,162
235	п. Битца	Многофункциональная общественно-деловая зона	Первая очередь	0,50	3,00	0,040
251	п. Дубровский	Многофункциональная общественно-деловая зона	Первая очередь	26,60	159,60	2,128
255	р.п. Боброво	Многофункциональная общественно-деловая зона	Первая очередь	0,40	2,40	0,032
263	п. Битца	Многофункциональная общественно-деловая зона	Расчетный срок	32,38	194,28	2,590
272	д. Сапроново	Многофункциональная общественно-деловая зона	Расчетный срок	12,67	76,02	1,014
313	д. Коробово	Многофункциональная общественно-деловая зона	Первая очередь	5,08	30,48	0,406
407	д. Сапроново	Многофункциональная общественно-деловая зона	Первая очередь	0,56	5,04	0,045
422	п. Ленинский	Многофункциональная общественно-деловая зона	Расчетный срок	6,38	57,42	0,510
428	д. Таболово	Многофункциональная общественно-деловая зона	Первая очередь	3,67	33,03	0,294
437	п. Володарского	Многофункциональная общественно-деловая зона	Первая очередь	0,46	2,76	0,037
452	п. Володарского	Многофункциональная общественно-деловая зона	Первая очередь	4,35	26,10	0,348
457	г. Видное	Многофункциональная общественно-деловая зона	Первая очередь	0,54	3,24	0,043

Номер на карте	Местоположение	Функциональное назначение территории	Очерёдность	Территория, га	Планируемая площадь объектов, тыс. кв. м	Количество рабочих мест, ед.
462	с. Молоково	Многофункциональная общественно-деловая зона	Первая очередь	0,85	7,65	0,068
470	г. Видное	Многофункциональная общественно-деловая зона	Расчетный срок	7,11	42,66	0,569
492	д. Сапроново	Многофункциональная общественно-деловая зона	Расчетный срок	12,10	108,90	0,968
506	д. Жабкино	Многофункциональная общественно-деловая зона	Первая очередь	0,05	0,45	0,004
533	д. Коробово	Многофункциональная общественно-деловая зона	Первая очередь	2,90	17,40	0,232
545	п. Битца	Многофункциональная общественно-деловая зона	Расчетный срок	6,60	39,60	0,528
561	д. Горки	Многофункциональная общественно-деловая зона	Первая очередь	0,54	3,24	0,043
563	д. Горки	Многофункциональная общественно-деловая зона	Первая очередь	0,12	0,72	0,010
564	д. Горки	Многофункциональная общественно-деловая зона	Первая очередь	0,20	1,20	0,016
574	д. Жабкино	Многофункциональная общественно-деловая зона	Расчетный срок	0,30	2,70	0,024
575	р.п. Дрожжино	Многофункциональная общественно-деловая зона	Расчетный срок	0,40	2,40	0,032
576	р.п. Дрожжино	Многофункциональная общественно-деловая зона	Первая очередь	0,91	5,46	0,073
577	д. Жабкино	Многофункциональная общественно-деловая зона	Расчетный срок	0,15	0,90	0,012
584	г. Видное	Многофункциональная общественно-деловая зона	Первая очередь	0,06	0,36	0,005
587	п. Ленинский	Многофункциональная общественно-деловая зона	Расчетный срок	2,48	14,88	0,198
618	р.п. Боброво	Многофункциональная	Расчетный срок	1,00	6,00	0,080

Номер на карте	Местоположение	Функциональное назначение территории	Очерёдность	Территория, га	Планируемая площадь объектов, тыс. кв. м	Количество рабочих мест, ед.
		общественно-деловая зона				
635	г. Видное	Многофункциональная общественно-деловая зона	Расчетный срок	0,50	3,00	0,040
636	с. Булатниково	Многофункциональная общественно-деловая зона	Расчетный срок	1,53	9,18	0,122
653	д. Калиновка	Многофункциональная общественно-деловая зона	Расчетный срок	0,07	0,42	0,006
656	п. Битца	Многофункциональная общественно-деловая зона	Расчетный срок	2,40	14,40	0,192
657	с. Булатниково	Многофункциональная общественно-деловая зона	Расчетный срок	0,50	3,00	0,040
658	с. Булатниково	Многофункциональная общественно-деловая зона	Расчетный срок	2,55	15,30	0,204
659	с. Булатниково	Многофункциональная общественно-деловая зона	Расчетный срок	2,72	16,32	0,218
662	с. Булатниково	Многофункциональная общественно-деловая зона	Расчетный срок	0,11	0,66	0,009
663	с. Булатниково	Многофункциональная общественно-деловая зона	Расчетный срок	0,02	0,12	0,002
664	с. Булатниково	Многофункциональная общественно-деловая зона	Расчетный срок	0,07	0,42	0,006
667	с. Булатниково	Многофункциональная общественно-деловая зона	Расчетный срок	0,27	1,62	0,022
669	р.п. Новодрожжино	Многофункциональная общественно-деловая зона	Расчетный срок	0,12	0,72	0,010
672	д. Мисайлово	Многофункциональная общественно-деловая зона	Расчетный срок	0,13	0,78	0,010
675	д. Спасское	Многофункциональная общественно-деловая зона	Первая очередь	3,16	18,96	0,253
677	р.п. Горки Ленинские	Многофункциональная общественно-деловая зона	Расчетный срок	0,99	5,94	0,079

Номер на карте	Местоположение	Функциональное назначение территории	Очерёдность	Территория, га	Планируемая площадь объектов, тыс. кв. м	Количество рабочих мест, ед.
678	д. Горки	Многофункциональная общественно-деловая зона	Расчетный срок	0,34	2,04	0,027
683	г. Видное	Многофункциональная общественно-деловая зона	Расчетный срок	0,20	1,20	0,016
690	д. Жабкино	Многофункциональная общественно-деловая зона	Расчетный срок	0,11	0,66	0,009
693	р.п. Бутово	Многофункциональная общественно-деловая зона	Расчетный срок	1,52	9,12	0,122
694	п. Битца	Многофункциональная общественно-деловая зона	Расчетный срок	1,02	6,12	0,082
701	г. Видное	Многофункциональная общественно-деловая зона	Расчетный срок	0,75	4,50	0,060
703	р.п. Бутово	Многофункциональная общественно-деловая зона	Расчетный срок	0,24	1,44	0,019
708	г. Видное	Многофункциональная общественно-деловая зона	Расчетный срок	0,42	2,52	0,034
711	г. Видное	Многофункциональная общественно-деловая зона	Расчетный срок	0,20	1,20	0,016
712	г. Видное	Многофункциональная общественно-деловая зона	Расчетный срок	0,03	0,18	0,002
714	г. Видное	Многофункциональная общественно-деловая зона	Расчетный срок	0,94	5,64	0,075
716	г. Видное	Многофункциональная общественно-деловая зона	Расчетный срок	0,11	0,66	0,009
717	г. Видное	Многофункциональная общественно-деловая зона	Расчетный срок	3,91	23,46	0,313
718	г. Видное	Многофункциональная общественно-деловая зона	Расчетный срок	0,02	0,12	0,002
719	д. Мисайлово	Многофункциональная общественно-деловая зона	Расчетный срок	0,01	0,06	0,001
722	г. Видное	Многофункциональная	Расчетный срок	0,81	4,86	0,065

Номер на карте	Местоположение	Функциональное назначение территории	Очерёдность	Территория, га	Планируемая площадь объектов, тыс. кв. м	Количество рабочих мест, ед.
		общественно-деловая зона				
727	р.п. Боброво	Многофункциональная общественно-деловая зона	Расчетный срок	0,20	1,20	0,016
730	г. Видное	Многофункциональная общественно-деловая зона	Расчетный срок	1,40	8,40	0,112
735	п. Леспаркхоз	Многофункциональная общественно-деловая зона	Расчетный срок	1,73	10,38	0,138
741	г. Видное	Многофункциональная общественно-деловая зона	Расчетный срок	0,04	0,24	0,003
745	п. Развилка	Многофункциональная общественно-деловая зона	Расчетный срок	0,36	2,16	0,029
746	д. Белеутово	Многофункциональная общественно-деловая зона	Расчетный срок	0,30	1,80	0,024
748	г. Видное	Многофункциональная общественно-деловая зона	Расчетный срок	1,86	11,16	0,149
750	р.п. Лопатино	Многофункциональная общественно-деловая зона	Расчетный срок	0,25	1,50	0,020
751	р.п. Дрожжино	Многофункциональная общественно-деловая зона	Расчетный срок	0,70	4,20	0,056
754	с. Булатниково	Многофункциональная общественно-деловая зона	Расчетный срок	0,42	2,52	0,034
757	п. Леспаркхоз	Многофункциональная общественно-деловая зона	Расчетный срок	0,51	3,06	0,041
758	д. Суханово	Многофункциональная общественно-деловая зона	Расчетный срок	1,09	6,54	0,087
760	с. Булатниково	Многофункциональная общественно-деловая зона	Расчетный срок	0,22	1,32	0,018
762	г. Видное	Многофункциональная общественно-деловая зона	Расчетный срок	2,67	16,02	0,214
3	д. Картино	Производственная зона	Расчетный срок	1,25	7,50	0,069
27	п. Ленинский	Производственная зона	Расчетный срок	1,50	9,00	0,083

Номер на карте	Местоположение	Функциональное назначение территории	Очерёдность	Территория, га	Планируемая площадь объектов, тыс. кв. м	Количество рабочих мест, ед.
33	г. Видное	Производственная зона	Первая очередь	8,27	49,62	0,455
72	д. Андреевское	Производственная зона	Расчетный срок	11,62	69,72	0,639
113	д. Дыдылдино	Производственная зона	Расчетный срок	1,44	8,64	0,079
129	д. Андреевское	Производственная зона	Расчетный срок	6,55	39,30	0,360
266	п. Мещерино	Производственная зона	Расчетный срок	30,98	185,88	1,704
405	г. Видное	Производственная зона	Расчетный срок	3,80	22,80	0,209
464	г. Видное	Производственная зона	Первая очередь	3,50	21,00	0,193
466	г. Видное	Производственная зона	Первая очередь	5,85	35,10	0,322
469	р.п. Боброво	Производственная зона	Первая очередь	8,15	48,90	0,448
691	д. Картино	Производственная зона	Расчетный срок	1,06	6,36	0,058
713	п. Битца	Производственная зона	Расчетный срок	0,20	1,20	0,011
752	д. Горки	Производственная зона	Расчетный срок	16,15	96,90	0,888
	ГО Ленинский	Объекты социальной инфраструктуры	Первая очередь, Расчетный срок	-	-	20,000
ВСЕГО по Ленинскому городскому округу:				827,16	5019,33	86,255

3.6. Мероприятия по обеспечению пожарной безопасности

Рост среднего времени прибытия на пожары пожарных расчётов обусловлен повышенной интенсивностью движения на автодорогах, а также несоблюдением требований «СП 42.13330.2016. Свод правил. Градостроительство. Планировка и застройка городских и сельских поселений. Актуализированная редакция СНиП 2.07.01-89*» (утв. Приказом Минстроя России от 30.12.2016 № 1034/пр) (ред. от 31.05.2022).

Противопожарные расстояния принимаются в соответствии с требованиями СП 4.13130.2013 «Системы противопожарной защиты. Ограничение распространения пожара на объектах защиты. Требования к объёмно-планировочным и конструктивным решениям».

Согласно требованиям СП 4.13130.2013 «Системы противопожарной защиты. Ограничение распространения пожара на объектах защиты. Требования к объёмно-планировочным и конструктивным решениям» ширина проездов для пожарной техники в зависимости от высоты зданий или сооружений должна составлять не менее:

- 3,5 метров – при высоте здания или сооружения до 13,0 метров включительно;
- 4,2 метров – при высоте здания от 13,0 метров до 46,0 метров включительно.

Дислокация пожарных команд в районе, их вооружение и боеспособность, обеспеченность водоснабжением и дорогами, организации по пожарной охране обеспечивают не только предотвращение пожара, но и успешную борьбу с ним в случае возникновения.

Перечень сил и средств подразделений пожарной охраны Ленинского городского округа представлен в таблице 3.6.1.

Таблица 3.6.1.

Наименование объекта	Местоположение (адресное описание)	Количество пожарной техники (число и тип автомобилей)	Тип пожарного депо	Значение объекта (местное, региональное, федеральное, частное, ведомственное)
ПСЧ-28 ФГКУ «2 ОФПС по Московской области»	г. Видное, пр-т Ленинского комсомола, д. 1	3 пожарные автоцистерны АЦ-7,5-40(4320)006МИ01, АЦ-2,0-40(4308), АЦ-3,2-40/4(43253); 1 пожарная автолестница АЛ-44(Magirus); 1 пожарный рукавный автомобиль АР-2(131)	II типа	федеральное
ПЧ-228 Ленинское ТУ СиС ГКУ МО «Мособлпожспас»	Ленинский р-н, п. Развилка, Проектируемый пр. № 5537, вл15с1	2 пожарные автоцистерны АЦ 6,0-40(43118), АЦ 3,0-40(43206)	II типа	местное
ПСЧ-235	Ленинский р-н,	2 пожарные	II типа	местное

Ленинское ТУ СиС ГКУ МО «Мособлпожспас»	с. Молоково, ул. Революционная, д. 142, кори. 1.	<i>автоцистерны</i> АЦ 6,0-40(43118), АЦ 6,0-40(43118)		
ЧПЧ-3 (по охране Московский коксогазовый завод)	Ленинский район, г. Видное, ул. 8-я Линия, д. 1, кори. 2	<i>2 пожарные автоцистерны</i> АЦ 7,5-40(43101), АЦ 2,5-40(433362)	IV типа	частное
Пожарно- спасательный отряд № 218 Государственного казённого учреждения города Москвы Пожарно- спасательный центр	Ленинский район, д. Апаринки	<i>1 пожарная автоцистерна</i> АЦ 6,0-40(4320)	не типовой	федеральное

Согласно статье 76 Федерального закона от 22.07.2008 № 123-ФЗ (ред. от 14.07.2022) «Технический регламент о требованиях пожарной безопасности» (с изм. и доп., вступ. в силу с 01.03.2023), здания пожарных депо на территориях населенных пунктов следует размещать исходя из условия, что время прибытия первого подразделения к месту вызова в городских населенных пунктах не должно превышать 10 минут, в сельских населенных пунктах 20 минут.

Для обеспечения пожаротушения возможно использовать воду из рек и искусственных водоёмов.

К берегам рек и водоёмов должны устраиваться подъезды, обеспечивающие удобный забор воды в любое время года одновременно не менее чем тремя автомобилями.

Генеральным планом планируется строительство пожарных депо, представленных в таблице 3.6.2.

Таблица 3.6.2.

№ п/п	Наименования подразделения	Адрес
1	Пожарное депо	с. Остров
2	Пожарное депо	р.п. Лопатино
3	Пожарное депо	д. Мисайлово
4	Пожарное депо	г. Видное
5	Пожарное депо	р.п. Боброво
6	Пожарное депо	р.п. Дрожжино
7	Пожарное депо	д. Калиновка
8	Пожарное депо	д. Коробово
9	Пожарное депо	с. Остров
10	Пожарное депо	д. Коробово
11	Пожарное депо	д. Дальние Пруды
12	Пожарное депо	с. Остров
13	Пожарное депо	вблизи п. Совхоза им. Ленина
14	Пожарное депо	п. Володарского
15	Пожарное Депо ПЧС ФГКУ «2	с. Булатниково

	ОФПС по Московской области»	
16	Пожарное депо ПЧС ФГКУ «2 ОФПС по Московской области»	п. Володарского
17	Пожарное депо ПЧС ФГКУ «2 ОФПС по Московской области»	д. Горки
18	Пожарное депо	вблизи с п. Петровское
19	Пожарное депо	вблизи п. Мещерино
20	Пожарное депо	вблизи п. Совхоза им. Ленина
21	Пожарное депо	г. Видное, вблизи д. Петрушино

4. Развитие транспортной инфраструктуры

Транспортная инфраструктура Ленинского городского округа Московской области представлена автомобильными дорогами общего пользования федерального, регионального, местного значения, железнодорожным, трубопроводным и речным транспортом.

Развитие транспортной инфраструктуры неразрывно связано с изменениями в системе расселения и направлено в первую очередь на обеспечение и совершенствование связей, как внутри Ленинского городского округа, так и в системе расселения Московской области.

Автомобильные дороги федерального и регионального значения обеспечивают транспортную связь городского округа с субъектами Российской Федерации и муниципальными образованиями Московской области, кроме этого, автомобильные дороги регионального значения обеспечивают транспортные связи внутри городского округа.

Кроме автомобильных дорог регионального значения, транспортные связи внутри городского округа, обеспечивают автомобильные дороги местного значения.

Предложения по развитию транспортной инфраструктуры Ленинского городского округа в генеральном плане направлены на организацию единой системы улиц и дорог, способной обеспечить надёжность транспортных связей внутри городского округа и выход на сеть внешних автомобильных дорог.

Уровень развития транспортного каркаса, обеспечивающего внешние и муниципальные транспортные связи, определяет плотность сети автомобильных дорог общего пользования городского округа.

Проектные предложения внесения изменений в генеральный план Ленинского городского округа выполнены в соответствии и учётом:

- Транспортной Стратегии Российской Федерации до 2030 года с прогнозом на период до 2035 года, утверждённой распоряжением Правительства Российской Федерации от 27.11.2021 №3363-р;
- Программы деятельности государственной компании «Российские автомобильные дороги» на долгосрочный период (2010 – 2024 годы), утверждённой распоряжением Правительства Российской Федерации от 31 декабря 2009 г. №2146-р;
- Схемы территориального планирования Российской Федерации в области федерального транспорта (железнодорожного, воздушного, морского, внутреннего водного транспорта) и автомобильных дорог федерального значения, утверждённой распоряжением Правительства Российской Федерации от 19.03.2013 г. №384-р;
- Схемы территориального планирования Российской Федерации в области федерального транспорта (в части трубопроводного транспорта), утверждённой распоряжением Правительства Российской Федерации от 6 мая 2015 г. №816-р;
- Схемы территориального планирования транспортного обслуживания Московской области, утверждённой постановлением Правительства Московской области от 25.03.2016 г. №230/8 (ред. от 07.07.2022);
- Государственной программы Московской области «Развитие инженерной инфраструктуры и энергоэффективности на 2018-2026 годы», утверждённой постановлением Правительства Московской области от 17 октября 2017 г. №863/38;
- Государственной программы Московской области «Развитие и функционирование дорожно-транспортного комплекса на 2017-2026 годы»,

- утверждённой постановлением Правительства Московской области от 25.10.2016 г. №782/39;
- Нормативов градостроительного проектирования Московской области, утверждённых постановлением Правительства Московской области от 17.08.2015 г. №713/30;
 - Распоряжение Росавтодор «Об утверждении документации по планировке территории объекта «Реконструкция автомобильной дороги А-105 подъездная дорога от Москвы к аэропорту «Домодедово», Московская область» от 18.12.2013 №2199-р;
 - Постановления Правительства Москвы «Об утверждении проекта планировки территории линейного объекта участка улично-дорожной сети – участок МКАД от Каширского шоссе до Варшавского шоссе, включая транспортную развязку на пересечении с Липецкой улицей» от 02.04.2019 №298-ПП;
 - Постановления Правительства Москвы «О внесении изменений в постановление Правительства Москвы от 29 сентября 2020 г. №1623-ПП» от 12.08.2022 №1759-ПП;
 - Постановления Правительства Москвы «О внесении изменений в постановление Правительства Москвы от 02 апреля 2019 г. №298-ПП» от 23.08.2022 №1818-ПП;
 - Постановления Правительства Московской области «Об утверждении проекта планировки территории для размещения линии рельсового скоростного пассажирского транспорта по направлению «Видное – Бутово – Щербинка – Москва» на участке «мкр. Дрожжино – мкр. Боброво» в сельском поселении Булатниковское Ленинского муниципального района Московской области» от 30.06.2016 №508/21;
 - Постановления Правительства Московской области «Об утверждении документации по планировке территории для размещения участка линии рельсового скоростного пассажирского транспорта «Москва – Бутово – Щербинка – Видное» и торгового комплекса в Ленинском городском округе Московской области на 24 км Каширского шоссе» от 15.10.2019 №715/35;
 - Постановления Правительства Московской области «Об утверждении проекта планировки территории для строительства участка линии рельсового скоростного пассажирского транспорта «Москва – Бутово – Щербинка – Видное» от Проектируемого проезда №5077 до улицы Белокаменное шоссе города Видное Ленинского городского округа Московской области» от 18.09.2020 №633/27;
 - Постановления Правительства Московской области «Об утверждении документации по планировке территории для строительства участка линии рельсового скоростного пассажирского транспорта «Москва (ст. м. Царицино) – аэропорт Домодедово» от транспортной развязки на пересечении с автомобильными дорогами А-105 «Подъездная дорога от Москвы к аэропорту Домодедово», Каширское шоссе – Молоково – Андреевское, Каширское шоссе и до транспортной развязки на пересечении с автомобильными дорогами Горки Ленинские – Чурилково – реабилитационный центр «Детство» и А-105 «Подъездная дорога от Москвы к аэропорту Домодедово» от 25.12.2020 №1035/42;
 - Постановления Правительства Московской области «Об утверждении изменений в документацию по планировке территории для создания и эксплуатации сети автомобильных дорог общего пользования регионального значения Московской области «Солнцево – Бутово – Видное – Каширское шоссе – Молоково – Лыткарино – Томилино – Красково – Железнодорожный» на платной основе. Элемент 1. Участок автомобильной дороги от примыкания к автомобильной дороге

- Варшавское шоссе до примыкания к автомобильной дороге Каширское шоссе» от 08.12.2021 №1301/40;
- Постановления Правительства Московской области «Об утверждении изменений в документацию по планировке территории для создания и эксплуатации сети автомобильных дорог общего пользования регионального значения Московской области «Солнцево – Бутово – Видное – Каширское шоссе – Молоково – Лыткарино – Томилино – Красково – Железнодорожный» на платной основе. Элемент 2. Участок автомобильной дороги от примыкания к автомобильной дороге Каширское шоссе до примыкания к автомобильной дороге Москва – Жуковский» от 08.12.2021 №1302/40;
 - Постановления Правительства Московской области «Об утверждении документации по планировке территории для строительства участка линии рельсового скоростного пассажирского транспорта «Москва (ст. м. Царицыно) – аэропорт Домодедово» от транспортной развязки на пересечении с автомобильными дорогами А-105 «Подъездная дорога от Москвы к аэропорту Домодедово», Каширское шоссе – Молоково – Андреевское, Каширское шоссе и до транспортной развязки на пересечении с автомобильными дорогами Горки Ленинские – Чурилково – реабилитационный центр «Детство» и А-105 «Подъездная дорога от Москвы к аэропорту Домодедово»» от 14.07.2021 №573/22;
 - Постановления Правительства Московской области «О внесении изменения в проект планировки территории для реконструкции автомобильной дороги МКАД – Дроздово – Беседы – МКАД на участке км 0,0 – км 1,1 в Ленинском городском округе Московской области» от 23.09.2021 №920/31;
 - Постановления Правительства Московской области «Об утверждении документации по планировке территории для размещения линии рельсового скоростного пассажирского транспорта Молоково – Видное на участке от подъезда к СНТ «Мисайлово» до пересечения с Володарским шоссе в Ленинском городском округе Московской области» от 30.09.2021 №956/33;
 - Постановления Правительства Московской области «Об утверждении документации по планировке территории для строительства автомобильной дороги МКАД – аэропорт Домодедово – Коробово в Ленинском городском округе Московской области» от 04.08.2022 №806/26;
 - Постановление Правительства Московской области «Об утверждении документации по планировке территории для строительства автомобильной дороги Подъезд к д. Богданиха в Ленинском городском округе и городском округе Домодедово Московской области» от 10.08.2022 №836/27;
 - Постановления Правительства Московской области «О внесении изменений в проект планировки территории для реконструкции линейного объекта капитального строительства – Каширского шоссе на участке км 4,4 – поселок Ям в Московской области» от 27.09.2022 №1025/32;
 - Постановления Правительства Московской области «О внесении изменений в проект планировки территории для реконструкции Каширского шоссе на участке км 0 – км 4,4 в Ленинском городском округе Московской области» от 16.11.2022 №1260/39;
 - Постановление Правительства Московской области «О внесении изменений в постановление Правительства Московской области от 28.12.2018 №1025/45 «Об утверждении проекта планировки территории для строительства автомобильной дороги регионального значения «Каширское шоссе – Молоково – Андреевское» в Ленинском муниципальном районе Московской области» от 24.11.2022 №1275/40;

- Постановление Правительства Московской области «О внесении изменений в документацию по планировке территории для размещения участка линии рельсового скоростного пассажирского транспорта «Молоково – Подольск – Домодедово – Раменское» и для строительства участка автомобильной дороги регионального значения «Молоковское шоссе – Нижнее Мячково» в Ленинском городском округе и Раменском городском округе Московской области» от 25.01.2023 №18/1;
- Распоряжение Комитета по архитектуре и градостроительству Московской области «Об утверждении документации по планировке территории для строительства участка линии рельсового скоростного пассажирского транспорта «Москва (ст. м. Царицыно) – аэропорт Домодедово» от транспортной развязки на пересечении с автомобильными дорогами А-105 «Подъездная дорога от Москвы к аэропорту Домодедово», Каширское шоссе – Молоково – Андреевское, Каширское шоссе и до транспортной развязки на пересечении с автомобильными дорогами Горки Ленинские – Чурилково – реабилитационный центр «Детство» и А-105 «Подъездная дорога от г. Москвы к аэропорту Домодедово» от 18.05.2022 №27РВ-214;
- Генерального плана Ленинского городского округа Московской области, утверждённого решением Совета депутатов Ленинского городского округа от 03.06.2021 №31/1.

Для развития транспортной инфраструктуры городского округа в генеральном плане определены потребности в объектах транспортной инфраструктуры способной обеспечить надёжность транспортных связей внутри городского округа, достаточность парковочного пространства, велосипедных маршрутов и развития сети автобусных маршрутов.

4.1. Внешний транспорт

Внешний транспорт – это система структурных элементов, ответственных за связь территорий с внешним миром в которую входят: система железнодорожного транспорта, система автомобильного транспорта, речного, морского, воздушного транспорта и система трубопроводного транспорта.

Внешние транспортные связи Ленинского городского округа с Москвой и центрами муниципальных образований Московской области осуществляются по Курскому и Павелецкому направлениям Московской железной дороги (см. п. 4.1.1.), по сети основных автомобильных дорог федерального и регионального значения (см. п. 4.1.3.), водным транспортом по р. Москве (см. п. 4.1.5.) и трубопроводной инфраструктуре АО «Транснефть – Верхняя Волга» (см. п. 4.1.6.).

В соответствии со «Схемой территориального планирования транспортного обслуживания Московской области» (далее по тексту – СТП ТО МО) на территории Московской области планируется организовать международные транспортные коридоры (МТК) и региональные транспортные коридоры (РТК).

Коммуникационную основу МТК составляют автомагистрали федерального значения, магистральные железные дороги, объекты и инфраструктура аэропортов Московского авиационного узла.

Коммуникационную основу РТК составляют автомобильные дороги регионального значения, существующие и планируемые направления железных дорог и рельсового скоростного пассажирского транспорта.

РТК «Солнцево – Бутово – Видное – Лыткарино – Томилино – Железнодорожный» формируется на основе планируемых автомобильных дорог регионального значения Солнцево – Бутово – Видное, Каширское шоссе – Андреевское, Лыткарино – Томилино – Красково – Железнодорожный и линий рельсового

скоростного пассажирского транспорта Москва – Бутово – Щербинка – Видное, Молоково – Видное, Люберцы – Лыткарино – Молоково и Балашиха – Кучино – Москва.

4.1.1. Железнодорожный транспорт*

Существующее положение

По территории Ленинского городского округа Московской области проходят участки Московской железной дороги – филиала ОАО «РЖД»: трехпутный электрифицированный Москва – Ожерелье (Павелецкое направление МЖД) и четырёхпутный электрифицированный Люблино-Сортировочная – Подольск (Курское направление МЖД).

Участок Москва – Ожерелье проходит по западной части территории городского округа, в направлении с севера на юг.

Участок имеет 3 главных железнодорожных пути, обеспечивает связь г. Москвы и округов Московской области, расположенных в зоне влияния данного железнодорожного направления.

Протяжённость магистральных железнодорожных путей по территории городского округа составляет 9,50 км.

Характеристика железнодорожных остановочных пунктов Павелецкого направления МЖД на территории Ленинского городского округа представлена в таблице 4.1.1.1.

Таблица 4.1.1.1

№ п/п	Название	Тип пункта	Расположение	Обслуживание автомобильным транспортом	Количество и тип платформ	Примечание
1	Булатниково	остановочный пункт	с. Булатниково	Отсутствует	1 островная	-
2	Расторгуево	остановочный пункт	г. Видное	Выезд на уличную сеть; парковки для автомобилей	3 береговые	Обслуживается общественным пассажирским транспортом; расположен внеуличный пешеходный переход через станционные пути
3	Калинина	остановочный пункт	д. Калиновка	Выезд на уличную сеть	2 береговые	-

Участок Люблино-Сортировочная – Подольск проходит по западной части территории городского округа, в направлении с севера на запад.

Участок имеет 4 главных железнодорожных пути, обеспечивает связь г. Москвы и округов Московской области, расположенных в зоне влияния данного железнодорожного направления.

Протяжённость магистральных железнодорожных путей по территории городского округа составляет 2,50 км.

Характеристика железнодорожных остановочных пунктов Курского направления МЖД на территории Ленинского городского округа представлена в таблице 4.1.1.2.

Таблица 4.1.1.2

* Мероприятия по модернизации и развитию объектов федерального значения приводятся в документации о территориальном планировании для обеспечения информационной целостности документа и не являются предметом утверждения в генеральном плане.

№ п/п	Название	Тип пункта	Расположение	Обслуживание автомобильным транспортом	Количество и тип платформ	Примечание
1	Битца	остановочный пункт	п. Битца	Выезд на уличную сеть; парковки для автомобилей	2 береговые	Обслуживается общественным пассажирским транспортом

По Курскому направлению МЖД осуществляется пригородно-городское пассажирское железнодорожное движение МЦД-2 «Нахабино – Подольск».

На пересечении магистральных железнодорожных путей с автомобильными дорогами и водными объектами организованы инженерные сооружения, таблица 4.1.1.3.

Таблица 4.1.1.3

№ п/п	Вид транспортного инженерного сооружения	Железнодорожная магистраль, ж/д пути	Пересечение	Местоположение
Федерального значения				
1	путепровод	Курское направление МЖД	М-2 «Крым»	к северо-востоку от мкр. «Южная Битца»
2	путепровод	Павелецкое направление МЖД	МКАД	к северу от с. Булатниково
3	тоннель	Павелецкое направление МЖД	магистральная улица общегородского значения г. Видное	к северо-западу от железнодорожного о.п. Расторгуево
4	железнодорожный мост	Павелецкое направление МЖД	р. Битца	железнодорожный о.п. «платформа Калинина»
5	железнодорожный мост	Павелецкое направление МЖД	р. Пахра	к юго-востоку от д. Петрушино

Проектные мероприятия

В соответствии со «Схемой территориального планирования Российской Федерации в области федерального транспорта (железнодорожного, воздушного, морского, внутреннего водного транспорта) и автомобильных дорог федерального значения» приведены сведения по планируемым мероприятиям на территории Ленинского городского округа:

Сведения о видах, наименованиях, назначении планируемых для размещения объектов федерального значения, их основные характеристики и местоположение (1-й этап – до 2025 года)

Строительство специализированных высокоскоростных железнодорожных магистралей

4. Москва – Ростов-на-Дону – Адлер, строительство высокоскоростной железнодорожной магистрали протяженностью 1525 км, в том числе реконструкция элементов инфраструктуры существующей железнодорожной линии на участке Туапсе – Адлер Северо-Кавказской железной дороги, со строительством и реконструкцией следующих вокзалов, станций, отдельных пунктов (Центральный, Юго-Восточный, Южный административные округа г. Москвы, Ленинский, Подольский районы Московской области, городской округ Домодедово, Чеховский, Серпуховский районы Московской области, Заокский, Ясногорский, Ленинский, Киреевский, Узловский, Богородицкий, Куркинский, Воловский районы Тульской области, Данковский, Лебедянский, Липецкий, Хлебенский районы Липецкой области, Рамонский район Воронежской области, г. Воронеж, Новоусманский, Каширский, Лискинский,

Каменский, Подгоренский, Россошанский, Кантемировский, Богучарский районы Воронежской области, Чертковский, Миллеровский, Тарасовский, Каменский районы, г. Каменск-Шахтинский, Красносулинский район, г. Новошахтинск, Октябрьский, Аксайский, Родионово-Несветайский, Мясниковский районы, г. Ростов-на-Дону, Азовский район Ростовской области, Кущевский, Ленинградский, Каневский, Брюховецкий, Тимашевский, Кореновский, Динской районы Краснодарского края, г. Краснодар, Теучежский, Тахтамукайский районы Республики Адыгея, городской округ Горячий Ключ, Туапсинский район, городской округ Сочи Краснодарского края).

Строительство дополнительных главных путей, развитие существующей инфраструктуры на участках

8) Люблино – Подольск, реконструкция линии в связи с изменением специализации III и IV главных железнодорожных путей общего пользования протяженностью 32,5 км (г. Подольск, Подольский район, г. Щербинка, Ленинский, Южный районы, Юго-Восточный, Юго-Западный административные округа г. Москвы).

Организация скоростного движения на участках железных дорог

4. Москва – Адлер, реконструкция железнодорожных путей общего пользования протяженностью 1384 км, а также строительство новой линии Прохоровка – Журавка – Чертково – Батайск (Центральный, Юго-Восточный и Южный административные округа г. Москвы, Ленинский, Подольский, Чеховский, Серпуховский районы Московской области, Заокский, Ясногорский, Ленинский районы Тульской области, г. Тула, г. Щекино, Щекинский, Плавский, Чернский районы Тульской области, Мценский район Орловской области, г. Мценск, Орловский район Орловской области, г. Орел, Свердловский, Глазуновский районы Орловской области, Поныровский, Золотухинский, Курский районы Курской области, г. Курск, Солнцевский, Пристенский районы Курской области, Прохоровский, Губкинский, Корочанский, Новооскольский, Волоконовский, Красногвардейский, Вейделевский, Алексеевский, Ровеньский районы Белгородской области, Россошанский, Кантемировский, Богучарский районы Воронежской области, Чертковский, Миллеровский, Тарасовский, Каменский, Красносулинский районы Ростовской области, г. Красный Сулин, г. Шахты, Октябрьский, Аксакайский, Кагальницкий, Азовский районы Ростовской области, Староминский, Каневский, Брюховецкий, Тимашевский, Динской районы Краснодарского края, г. Краснодар, Тахтамукайский, Теучежский районы Республики Адыгея, г. Горячий Ключ, Туапсинский район Краснодарского края, г. Сочи), в том числе Журавка – Миллерово, строительство нового двухпутного электрифицированного железнодорожного пути общего пользования протяженностью 122 км со строительством моста через р. Калитва, строительством и реконструкцией следующих станций, тяговых подстанций (Кантемировский, Богучарский районы Воронежской области, Чертковский, Миллеровский районы Ростовской области).

Сведения о видах, наименованиях, назначении планируемых для размещения объектов федерального значения 2-го этапа (до 2030 года)

Строительство дополнительных главных путей, развитие существующей инфраструктуры на участках

35) Москва-Пассажирская-Павелецкая – Домодедово, строительство IV главного железнодорожного пути общего пользования протяженностью 35,5 км (Домодедовский, Подольский, Ленинский районы, Южный административный округ г. Москвы).

Планируемые характеристики участка ВСМ на территории Ленинского городского округа, в соответствии со «Схемой территориального планирования транспортного обслуживания Московской области», приведены в таблице 4.1.1.4.

Таблица 4.1.1.4

Номер линии	Номер участка	Наименование линии ВСМ	Городско й округ	Показатели			
				Строительство (С)	Длина участка, км	Зоны планируемого размещения линейных объектов железнодорожного транспорта	
						Ширина, м	Площадь, га
3	3001	Москва – Ростов-на-Дону – Адлер	Ленински й	С	7,29	500	365

В соответствии со «Схемой территориального планирования транспортного обслуживания Московской области» и письмом ГАУ «Институт генплана Москвы» от 17.01.2019 № ГП-02-84/19-1 разработана Концепция организации пригородно-городского движения в Московском железнодорожном узле с развитием Московских центральных диаметров, территорий транспортно-пересадочных узлов «От границы ТПУ «Щербинка» до Варшавского шоссе» (государственный заказ № 5-18/206-26). Планировочным решением МЦД планируется строительство нового остановочного пункта (Битца-2) Курского направления МЖД между Симферопольским шоссе и Варшавским шоссе в районе строящегося ЖК «Южная Битца».

В Московской области формируется система транспортно-пересадочных узлов (далее по тексту – ТПУ) на основе железнодорожных станций, платформ и остановочных пунктов, на которых обеспечивается пересадка пассажиров с наземного пассажирского и индивидуального транспорта на железнодорожный транспорт.

ТПУ включают:*

- объекты, необходимые для обеспечения удобного и комфортного обслуживания пассажиров при пересадке с одного вида транспорта на другой (железнодорожные станции, платформы и остановочные пункты; железнодорожные вокзалы, автовокзалы и автостанции; торгово-развлекательные объекты; стоянки для временного хранения легкового транспорта*; территории для стоянки и разворота общественного автомобильного транспорта; пешеходные переходы);
- автомобильные дороги и проезды, обеспечивающие подъезд к ТПУ.

Формирование ТПУ повысит уровень комфорта и привлекательность железнодорожного транспорта для жителей городского округа.

В соответствии со «Схемой территориального планирования транспортного обслуживания Московской области» в таблице 4.1.1.5 приведен перечень планируемых транспортно-пересадочных узлов на основе железнодорожного транспорта на территории Ленинского городского округа.

Таблица 4.1.1.5

№ из документа	Железнодорожное направление, железная дорога	Наименование ТПУ	Местоположение
34	Курское направление МЖД	Битца	п. Битца
42	Павелецкое направление МЖД	Расторгуево	г. Видное

* Состав объектов, входящих в ТПУ зависит от величины пассажиропотока и градостроительной ситуации.

* Количество машино-мест определяется исходя из потребности и пассажиропотока.

4.1.2. Рельсовый транспорт**

Существующее положение

В настоящее время на территории Ленинского городского округа рельсовый транспорт отсутствует.

Проектные мероприятия

В «Схеме территориального планирования транспортного обслуживания Московской области» планируется строительство линии кольцевого трамвая. В 2013 году Правительство Московской области приняло программу развития дорожно-транспортного комплекса Московской области, направленную на обеспечение благоприятных условий транспортного обслуживания населения Московской области. В Программе зафиксировано предлагаемое Правительством Московской области решение о создании современной кольцевой линии рельсового скоростного пассажирского транспорта (далее по тексту – ЛРТ), которая будет проходить вокруг МКАД на удалении до 25 км и свяжет крупные города Московской области: Красногорск, Химки, Долгопрудный, Мытищи, Королев, Ивантеевка, Фрязино, Балашиха, Реутов, Люберцы, Жуковский, Раменское, Домодедово, Подольск, Одинцово между собой и с аэропортами «Домодедово», «Шереметьево», «Внуково», «Жуковский».

Основные цели развития сети линий рельсового скоростного пассажирского транспорта:

- стимулирование мобильности граждан внутри Московской области (соединение крупных административных центров районов Московской области между собой, с радиальными железнодорожными линиями и перспективными линиями скоростного внеуличного транспорта через транспортно-пересадочные узлы);
- решение проблемы формирования и разгрузки радиальных направлений пассажирских перевозок и транспортно-пересадочных узлов;
- разгрузка наиболее загруженных направлений между населенными пунктами Московской области и Москвы;
- сокращение времени перемещения между населенными пунктами и аэропортами.

По территории Ленинского городского округа проходят следующие участки линий ЛРТ, таблица 4.1.2.1.

Таблица 4.1.2.1

Номер линии	Номер участка	Наименование линии рельсового скоростного пассажирского транспорта	Показатели		
			Длина участка, км	Зоны планируемого размещения ЛРТ	
				Ширина, м	Площадь, га
803	80301	Москва (м. Царицыно) – аэропорт Домодедово	7,6	200	152,4
803	80302	Москва (м. Царицыно) – аэропорт Домодедово	4,1	50	20,5
809	80901	Молоково – Подольск – Домодедово – Раменское	2,6	100	26,0

** Мероприятия по модернизации и развитию объектов регионального значения приводятся в документации о территориальном планировании для обеспечения информационной целостности документа и не являются предметом утверждения в генеральном плане.

Номер линии	Номер участка	Наименование линии рельсового скоростного пассажирского транспорта	Показатели		
			Длина участка, км	Зоны планируемого размещения ЛРТ	
				Ширина, м	Площадь, га
809	80904	Молоково – Подольск – Домодедово – Раменское	1,3	200	26,0
818	81801	Молоково – Видное	10,3	70	72,1
819	81901	Москва – Бутово – Щербинка – Видное	21,7	200	433,3
825	82505	Люберцы – Лыткарино – Молоково	1,0	100	10,0

В таблице 4.1.2.2 представлены планируемые характеристики объекта для обслуживания ЛРТ, расположенного на территории Ленинского городского округа.

Таблица 4.1.2.2

Номер ЛРТ	Наименование ЛРТ	Протяженность линии, км	Площадь депо и ремонтной базы, га
818	Молоково – Видное	10,3	9,9
819	Москва – Бутово – Щербинка – Видное	21,7	6,0

В таблице 4.1.2.3 приведен перечень планируемых транспортно-пересадочных узлов на основе ЛРТ на территории Ленинского городского округа.

Таблица 4.1.2.3

№ из документа	Наименование линий ЛРТ	Наименование пересекаемых объектов	Местоположение
«Схема территориального планирования транспортного обслуживания Московской области»			
4	Москва – Бутово – Щербинка – Видное, Москва (м. Царицыно) – аэропорт Домодедово	А-105 подъездная дорога от Москвы к аэропорту Домодедово	в районе Северной промышленной зоны г. Видное
«О внесении изменений в документацию по планировке территории для размещения участка линии рельсового скоростного пассажирского транспорта «Молоково – Подольск – Домодедово – Раменское» и для строительства участка автомобильной дороги регионального значения «Молоковское шоссе – Нижнее Мячково» в Ленинском городском округе и Раменском городском округе Московской области» от 25.01.2023 №18/1			
-	Молоково – Подольск – Домодедово – Раменское	Молоковское шоссе – Нижнее Мячково	к северо-востоку от с. Молоково

В соответствии с утверждённой документацией по планировке территории, в местах пресечений с автомобильными дорогами и водными объектами, планируется организация инженерных транспортных сооружений, таблица 4.1.2.4.

Таблица 4.2.1.4

№ п/п	Вид транспортного инженерного сооружения	Наименование линий ЛРТ	Пересечение	Местоположение
«Об утверждении проекта планировки территории для размещения линии рельсового скоростного пассажирского транспорта по направлению «Видное – Бутово – Щербинка – Москва» на участке «мкр. Дрожжино – мкр. Боброво» в сельском поселении Булатниковское Ленинского муниципального района				

№ п/п	Вид транспортного инженерного сооружения	Наименование линий ЛРТ	Пересечение	Местоположение
Московской области» от 30.06.2016 №508/21				
1	путепровод	Москва – Бутово – Щербинка – Видное	М-2 «Крым»	к югу от р.п. Боброво
2	мост	Москва – Бутово – Щербинка – Видное	пруд	к югу от р.п. Дрожжино
«Об утверждении документации по планировке территории для строительства участка линии рельсового скоростного пассажирского транспорта «Москва (ст. м. Царицыно) – аэропорт Домодедово» от транспортной развязки на пересечении с автомобильными дорогами А-105 «Подъездная дорога от Москвы к аэропорту Домодедово», Каширское шоссе – Молоково – Андреевское, Каширское шоссе и до транспортной развязки на пересечении с автомобильными дорогами Горки Ленинские – Чурилково – реабилитационный центр «Детство» и А-105 «Подъездная дорога от Москвы к аэропорту Домодедово»» от 25.12.2020 №1035/42				
3	путепровод	Москва (м. Царицыно) – аэропорт Домодедово	Каширское шоссе	к югу от д. Апаринки
«Об утверждении документации по планировке территории для строительства участка линии рельсового скоростного пассажирского транспорта «Москва (ст. м. Царицыно) – аэропорт Домодедово» от транспортной развязки на пересечении с автомобильными дорогами А-105 «Подъездная дорога от Москвы к аэропорту Домодедово», Каширское шоссе – Молоково – Андреевское, Каширское шоссе и до транспортной развязки на пересечении с автомобильными дорогами Горки Ленинские – Чурилково – реабилитационный центр «Детство» и А-105 «Подъездная дорога от г. Москвы к аэропорту Домодедово» от 18.05.2022 №27РВ-214				
4	путепровод	Москва (м. Царицыно) – аэропорт Домодедово	подъезд к п. Мещерино	к северо-востоку от п. Мещерино
«О внесении изменений в документацию по планировке территории для размещения участка линии рельсового скоростного пассажирского транспорта «Молоково – Подольск – Домодедово – Раменское» и для строительства участка автомобильной дороги регионального значения «Молоковское шоссе – Нижнее Мячково» в Ленинском городском округе и Раменском городском округе Московской области» от 25.01.2023 №18/1				
5	путепровод	Молоково – Видное	Молоковское шоссе – Нижнее Мячково	с. Молоково
6	путепровод	Молоково – Видное	Молоковское шоссе – Нижнее Мячково	с. Остров
7	путепровод	Молоково – Подольск – Домодедово – Раменское	Молоковское шоссе – Нижнее Мячково	д. Андреевское
8	путепровод	Москва (м. Царицыно) – аэропорт Домодедово	Молоковское шоссе – Нижнее Мячково	к западу от д. Коробово

В «Схеме территориального планирования транспортного обслуживания Московской области» предусматривается продление линий Московского метрополитена по территории Московской области.

По территории Ленинского городского округа проходит участок линии метрополитена от планируемой станции метро Бирюлёво до Молоково со станциями метро. Ширина зоны планируемого размещения линии метрополитена составляет 50 м (по 25 м в каждую сторону от оси линии). Протяженность участка составляет около 6,84 км.

4.1.3. Автомобильные дороги

Существующее положение

Основной каркас автодорожной сети внешних транспортных связей Ленинского городского округа Московской области составляют: автомобильная дорога общего пользования федерального значения М-2 «Крым» Москва – Тула – Орел – Курск – Белгород – граница с Украиной (далее по тексту – М-2 «Крым»), автомобильная дорога

общего пользования федерального значения М-4 «Дон» Москва – Воронеж – Ростов-на-Дону – Краснодар – Новороссийск (далее по тексту – М-4 «Дон»), автомобильная дорога общего пользования федерального значения А-105 подъездная дорога от Москвы к аэропорту Домодедово и автомобильные дороги общего пользования регионального значения: МКАД – Дроздово – Беседы – МКАД, М-5 «Урал» – п. Володарского – Каширское шоссе, Володарского – Константиново, «Горки Ленинские – Чурилково» – реабилитационный центр «Детство», Горки Ленинские – Чурилково, Ям – Горки Ленинские, Каширское шоссе, М-2 «Крым» – Федюково, М-2 «Крым» – Боброво, МКАД – Измайлово.

Проектные мероприятия

Как и в настоящее время, основной каркас автодорожной сети внешних транспортных связей Ленинского городского округа Московской области будут составлять: скоростная автомобильная дорога общего пользования федерального значения М-2 «Крым», автомобильная дорога общего пользования федерального значения М-4 «Дон», автомагистраль общего пользования федерального значения А-105, автомобильные дороги общего пользования регионального значения: МКАД – Дроздово – Беседы – МКАД, М-5 «Урал» – п. Володарского – Каширское шоссе, Володарского – Константиново, «Горки Ленинские – Чурилково» – реабилитационный центр «Детство», Горки Ленинские – Чурилково, Ям – Горки Ленинские, Каширское шоссе, М-2 «Крым» – Федюково, М-2 «Крым» – Боброво, МКАД – Измайлово и планируемые автомобильные дороги общего пользования регионального значения: Каширское шоссе – Молоково – Андреевское, Лыткарино – Андреевское, Щербинка – Федюково – Каширское шоссе, Юго-Восточная хорда, МКАД – Развилка.

4.1.4. Воздушный транспорт*

Существующее положение

В соответствии со «Схемой территориального планирования транспортного обслуживания Московской области» на территории Ленинского городского округа расположены:

- планировочный район Молоковское, вертолётная площадка «Орлово (Русь)» (зарегистрирована в реестре Росавиации), расположенная юго-западнее д. Орлово на территории Национального конного парка «Русь»;
- планировочный район Молоковское, вертолётная площадка «Богданиха», расположенная севернее д. Богданиха на территории Национального конного парка «Русь».

* Мероприятия по модернизации и развитию объектов регионального значения приводятся в документации о территориальном планировании для обеспечения информационной целостности документа и не являются предметом утверждения в генеральном плане.

Проектные мероприятия

Мероприятия, направленные на решение задач развития авиации общего назначения (далее по тексту – АОН), включают**:

- строительство взлетно-посадочных зон АОН легкого класса и вертолетов вблизи транспортных развязок магистральных и скоростных автомобильных дорог, и крупных железнодорожных станций, населенных пунктов и удаленных зон отдыха и туризма с необходимой инфраструктурой технического и социально-бытового обслуживания;
- строительство вертолетных площадок АОН вблизи мест пересечения автомобильных дорог общего пользования;
- строительство вертолетных площадок двойного использования возле областных и федеральных лечебных учреждений, на расстоянии, проходимом автомобилем экстренных служб в течение десяти и менее минут.

Вертолетное сообщение планируется использовать не только для нужд специальной авиации (ликвидация чрезвычайных ситуаций, санитарная эвакуация пострадавших в ДТП, охрана правопорядка, лесов, экологический мониторинг), но и в деловых целях и для авиaperезовок общего пользования.

В соответствии с нормативами градостроительного проектирования Московской области размещение объектов авиации общего назначения – вертолетных площадок осуществляется:

- из расчёта не менее 2 площадок на городское поселение, городской округ с численностью населения свыше 50 тыс. человек.

Размещать вертолётные площадки необходимо в соответствии с требованиями приказа Минтранса Российской Федерации от 04.03.2011 №69 «Об утверждении Федеральных авиационных правил «Требования к посадочным площадкам, расположенным на участке земли или акватории».

В соответствии со «Схемой территориального планирования транспортного обслуживания Московской области», на территории Ленинского городского округа планируется размещение 2-х вертолётных площадок, таблица 4.1.4.1.

Таблица 4.1.4.1

№ из документа	Наименование вертолётной площадки	Местоположение
115	ГБУЗ МО «Видновская районная клиническая больница»	г. Видное, ул. Заводская, д. 15
116	Боброво	р.п. Боброво, пересечение а/д М-2 «Крым» с а/д М-2 «Крым» – Боброво

Территория вертолетной площадки определена ориентировочно. Конкретное местоположение вертолетной площадки на территории городского округа будет определено на дальнейшей стадии проектирования, так как размещение площадок зависит от рельефа, направления преобладающего ветра и прочих узкоспециальных особенностей.

** Формы и инструменты содействия органами государственной власти Московской области реализации мероприятий по развитию инфраструктуры авиации общего назначения определяются нормами Федерального закона №184-ФЗ «Об общих принципах организации законодательных (представительных) и исполнительных органов государственной власти субъектов Российской Федерации».

4.1.5. Водный транспорт*

Существующее положение

По территории Ленинского городского округа протекает река Москва, на которой расположены гидротехнические сооружения Единой глубоководной системы европейской части Российской Федерации – гидроузел Москворецко-Окской системы по Московской области «Андреевка».

В д. Андреевское располагается паромная переправа Андреевское (д. Андреевское, Ленинский городской округ) – Тураево (промзона «Тураево», городской округ Лыткарино), пассажирские перевозки в речную навигацию осуществляет АО «Порт Коломна».

На территории городского округа, в районе русловой плотины гидроузла «Трудкоммуна», расположены грузовые причалы филиалов ОАО «Порт Коломна»:

- ООО «Нерудные материалы» с грузовым причалом «Беседы», 133 км судового хода р. Москва. Основной вид деятельности – круглогодичная оптовая торговля нерудными строительными материалами;
- ООО «Вико-С». Основной вид деятельности – сушка и классификация песка.

Также, в районе грузовых причалов филиалов ОАО «Порт Коломна», расположены территории ООО «Подводгазэнергосервис» и АНО ДО «Учебно-тренажерный центр «Курс».

ООО «Подводгазэнергосервис» выполняет работы по диагностике технического состояния, капитального ремонта, реконструкции и строительства подводных переходов магистральных газопроводов ПАО «Газпром».

АНО ДО «Учебно-тренажерный центр «Курс» предоставляет услуги по обучению судовождению, а также обеспечивает стоянку судов их хранение и техническое обслуживание.

Проектные мероприятия

В соответствии со «Схемой территориального планирования Российской Федерации в области федерального транспорта (железнодорожного, воздушного, морского, внутреннего водного транспорта) и автомобильных дорог федерального значения» планируется устранение участков, лимитирующих пропускную способность Единой глубоководной системы европейской части Российской Федерации, развитие портовой инфраструктуры на внутренних водных путях международного значения, увеличение протяженности внутренних водных путей с гарантированными габаритами судовых ходов и освещаемой обстановкой, реконструкция гидротехнических сооружений, реконструкция пассажирских вокзалов.

Комплексная реконструкция гидротехнических сооружений глубоководной системы проводится с целью повышения комплексной безопасности и устойчивости транспортной системы в европейской части Российской Федерации, повышения уровня безопасности судоходных гидротехнических сооружений и доведения их технического состояния до уровня, соответствующего требованиям, и создания сбалансированной инфраструктуры водных путей.

В составе комплексной реконструкции глубоководной системы планируется реконструкция гидроузла «Андреевка», находящегося на территории Ленинского городского округа.

* Мероприятия по модернизации и развитию объектов федерального значения приводятся в документации о территориальном планировании для обеспечения информационной целостности документа и не являются предметом утверждения в генеральном плане.

4.1.6. Трубопроводный транспорт*

Существующее положение

В соответствии с Перечнем сведений Министерства экономического развития РФ, линии магистральных нефте- и нефтепродуктопроводов подлежат засекречиванию и на графических материалах не отображаются. Охранная зона и зона минимально допустимых расстояний до объектов трубопроводного транспорта отражены на Карте существующих и планируемых зон с особыми условиями использования территорий.

По территории Ленинского городского округа проходят коммуникации АО «Транснефть – Верхняя Волга»: магистральный нефтепродуктопровод (далее по тексту – МНПП) «Рязань – Москва» и подводящий трубопровод Московский НПЗ – ЛПДС «Володарская».

МНПП «Рязань – Москва» предназначен для приема нефтепродуктов (бензин) от Рязанского нефтеперерабатывающего завода. Диаметр трубопровода – 530 мм.

В соответствии с «СП 36.13330.2012. Свод правил. Магистральные трубопроводы. Актуализированная редакция СНиП 2.05.06-85*», утвержденный Приказом Госстроя от 25.12.2012 №108/ГС магистральный нефтепродуктопровод «Рязань – Москва» относится ко II классу, расстояние от оси крайней нитки нефтепродуктопровода до населённых пунктов, промышленных и сельскохозяйственных предприятий должно составлять не менее 150 м.

Линейная часть подводящего трубопровода Московский НПЗ – ЛПДС «Володарская» состоит из трех параллельно идущих трубопроводов диаметром 273 мм и 377 мм. По трубопроводам транспортируется бензин, авиационный керосин и дизельное топливо.

В соответствии с «СП 36.13330.2012. Свод правил. Магистральные трубопроводы. Актуализированная редакция СНиП 2.05.06-85*», утвержденный Приказом Госстроя от 25.12.2012 №108/ГС подводящий трубопровод Московский НПЗ – ЛПДС «Володарская» относится к IV и III классу, расстояние от оси крайней нитки нефтепродуктопровода до населённых пунктов, промышленных и сельскохозяйственных предприятий должно составлять не менее 75 и 100 м.

В соответствии с правилами охраны магистральных трубопроводов, для исключения возможности повреждения трубопроводов, вдоль них устанавливаются охранные зоны в виде участка земли, ограниченного условными линиями, проходящими в 25 м от оси трубопровода с каждой стороны.

Любые работы в охранной зоне могут проводиться только по письменному разрешению эксплуатирующей организации.

Проектные мероприятия

В соответствии со «Схемой территориального планирования Российской Федерации в области федерального транспорта (в части трубопроводного транспорта)» на территории Ленинского городского округа планируется следующие мероприятие, таблица 4.1.6.1.

* Мероприятия по модернизации и развитию объектов федерального значения приводятся в документации о территориальном планировании для обеспечения информационной целостности документа и не являются предметом утверждения в генеральном плане.

Таблица 4.1.6.1

№ из документа	Наименование объекта	Местоположение объекта	Основные характеристики объекта	Основное назначение объекта
139	Увеличение производительности подводящего магистрального нефтепродуктопровода от Московского нефтеперерабатывающего завода до линейной производственно-диспетчерской станции «Володарская» с обустройством перемычек между линиями автомобильного, дизельного и самолетного топлива	Московская область, Раменский городской округ, Ленинский городской округ; г. Москва, Юго-Восточный административный округ, Южный административный округ	Пропускная способность линии самолетного топлива до 1,6 млн. тонн в год, линии дизельного топлива – до 3,25 млн. тонн в год, линии автомобильного топлива – до 3,56 млн. тонн в год	увеличение производительности подводящего магистрального нефтепродуктопровода от Московского нефтеперерабатывающего завода до линейной производственно-диспетчерской станции «Володарская», замещение транспортируемого нефтепродукта линий автомобильного и самолетного топлива
143	Перевод магистрального нефтепродуктопровода «Московский нефтеперерабатывающий завод – линейная производственная диспетчерская станция «Володарская» под транспортировку дизельного топлива. Реконструкция	Город Москва, Юго-Восточный административный округ; Московская область, Раменский городской округ, Ленинский городской округ	Пропускная способность до 3,4 млн. тонн в год (линия дизельного топлива), до 3,4 млн. тонн в год (линия самолетного топлива), до 1,8 млн. тонн в год (линия автомобильного бензина) с учетом расконсервации и использования линейной части магистрального нефтепровода «Рязань – Москва»	Увеличение пропускной способности магистрального нефтепродуктопровода «Московский нефтеперерабатывающий завод – линейная производственная диспетчерская станция «Володарская»

4.2. Транспортная инфраструктура в границах городского округа

4.2.1. Сеть автомобильных дорог и улично-дорожная сеть населенных пунктов

Автомобильные дороги федерального и регионального значения*

Существующее положение

Сеть автомобильных дорог, проходящих по территории Ленинского городского округа, состоит из участков автомобильных дорог федерального, регионального и местного значения.

Перечень автомобильных дорог общего пользования федерального значения, проходящих по территории городского округа и числящихся в «Перечне автомобильных дорог общего пользования федерального значения», утвержден постановлением Правительства Российской Федерации от 17.11.2010 №928, приведен в таблице 4.2.1.1.

Таблица 4.2.1.1

№ п/п	Наименование автомобильной дороги	Протяжённость в границах городского округа, км	Категория	Полоса отвода, м	Придорожная полоса, м	Ширина проезжей части, м	Тип покрытия
Автомагистрали общего пользования федерального значения							
1	М-4 «Дон»	9,51	IA	81	100	36,0 – 34,5	асфальтобетон
Обычные автомобильные дороги общего пользования федерального значения							
2	М-2 «Крым»	6,13	I	81	100	36,0	асфальтобетон
3	А-105 подъездная дорога от Москвы к аэропорту Домодедово	10,15	I	65	75	20,0	асфальтобетон
Итого:		25,79					

В соответствии с распоряжением Росавтодор от 04.12.2013 №2072-р, от 30.12.2016 №№2959-р, 2962-р придорожные полосы автомобильной дороги федерального значения М-2 «Крым» составляют 100 м.

В соответствии с распоряжением Росавтодор от 11.11.2013 №1846-р, от 21.11.2019 №№3470-р, 3469-р, 3468-р, 3467-р придорожные полосы автомобильной дороги федерального значения М-4 «Дон» составляют 100 м.

Связи внутри городского округа осуществляются по сети автомобильных дорог регионального значения, находящихся в оперативном управлении ГБУ МО «Мосавтодор».

Перечень автомобильных дорог общего пользования регионального значения и улиц регионального значения, проходящих по территории городского округа Клин и числящихся в «Перечне автомобильных дорог общего пользования регионального или межмуниципального значения Московской области», утвержденном постановлением Правительства Московской области от 5 августа 2008 г. №653/26, приведен в таблице 4.2.1.2.

* Мероприятия по модернизации и развитию объектов федерального и регионального значения приводятся в документации о территориальном планировании для обеспечения информационной целостности документа и не являются предметом утверждения в генеральном плане.

Таблица 4.2.1.2

№ п/п	Наименование автомобильной дороги	Учётный номер	Протяжённость в границах городского округа, км	Категория	Полоса отвода, м	Придорожная полоса, м	Ширина проезжей части, м	Тип покрытия
Обычные автомобильные дороги общего пользования регионального значения								
1	МКАД – Измайлово	46Н-04887	1,035	III	46	50	7,0	асфальтобетон
2	М-2 «Крым» – Федюково	46Н-13993	3,048	II - III	49 - 46	75 - 50	7,5	асфальтобетон
	М-2 «Крым» – Федюково	46Н-13994	4,752	II - III	49 - 46	75 - 50	7,5	асфальтобетон
3	М-2 «Крым» – Боброво	46Н-04864	3,400	IV	35	50	6,0	асфальтобетон
4	Каширское шоссе (Ленинский район)	46К-4011	11,650	II	49	75	7,5 – 11,25	асфальтобетон
5	Каширское шоссе – Дыдылдино	46Н-04876	1,879	IV	35	50	6,0	асфальтобетон
6	Каширское шоссе – южный въезд «Горки Ленинские»	46Н-04879	3,240	IV	35	50	6,0	асфальтобетон
7	Ям – Горки Ленинские (Ленинский район)	46К-4221	2,234	II	49	75	7,5	асфальтобетон
8	Горки Ленинские – Чурилково	46Н-04871	5,034	IV	35	50	6,0	асфальтобетон
9	Каширское шоссе – северный въезд «Горки Ленинские»	46Н-04870	3,320	II	49	75	7,5	асфальтобетон
10	Каширское шоссе – в/ч Петровское	46Н-04881	0,432	IV	35	50	6,0	асфальтобетон
11	«Горки Ленинские – Чурилково» – реабилитационный центр «Детство»	46Н-04878	2,674	IV	35	50	6,0	асфальтобетон
12	МКАД – Дроздово – Беседы – МКАД	46К-4180	6,635	IV	35	50	7,0	асфальтобетон
13	«МКАД – Дроздово – Беседы – МКАД» – Беседы	46Н-04851	0,274	IV	35	50	7,0	асфальтобетон
14	«МКАД – Дроздово – Беседы – МКАД» – Слобода	46Н-04848	1,628	IV	35	50	8,0	асфальтобетон
15	Дроздово – Мамоново	46Н-04847	1,166	V	33	25	7,0	асфальтобетон
16	«МКАД – Дроздово – Беседы – МКАД» – Картино	46Н-04846	0,685	IV	35	50	7,0	асфальтобетон
17	М-4 «Дон» – Картино	46К-4040	5,600	IV	35	50	7,0	асфальтобетон
18	М-5 «Урал» – п. Володарского – Каширское шоссе (Ленинский район)	46К-4022	17,014	III	46	50	7,0	асфальтобетон

№ п/п	Наименование автомобильной дороги	Учётный номер	Протяжённость в границах городского округа, км	Категория	Полоса отвода, м	Придорожная полоса, м	Ширина проезжей части, м	Тип покрытия
19	«МКАД – аэропорт Домодедово» – Коробово	46Н-04877	0,933	IV	35	50	6,0	асфальтобетон
20	Володарского – Григорчиково	46Н-04883	1,311	IV	35	50	7,0	асфальтобетон
21	Володарского – Большое Саврасово	46Н-04882	1,821	IV	35	50	7,0	асфальтобетон
22	Володарского – Константиново	46Н-09225	1,902	IV	35	50	7,0	асфальтобетон
23	Молоково – Андреевское	46Н-04853	3,134	IV	35	50	10,0	асфальтобетон
Итого:			84,801					

Протяжённость автомобильных дорог общего пользования федерального значения по территории Ленинского городского округа ориентировочно составляет 25,79 км.

Протяжённость автомобильных дорог общего пользования регионального значения по территории Ленинского городского округа ориентировочно составляет 84,80 км.

Кроме перечисленных автомобильных дорог по территории городского округа проходит большое количество автомобильных дорог местного значения, обеспечивающих подъезд к населённым пунктам, промышленным территориям и садовым товариществам, находящимся на территории Ленинского городского округа. Протяжённость автомобильных дорог местного значения составляет ориентировочно 40,11 км.

Всего протяжённость дорожной сети общего пользования по территории городского округа ориентировочно составляет 150,70 км.

В соответствии с нормативами градостроительного проектирования Московской области (Раздел II. Пункт 3. Материалы по обоснованию расчётных показателей плотности сети автомобильных дорог общего пользования) плотность дорог общего пользования является одним из основных количественных показателей, характеризующих достигнутый уровень транспортного обслуживания в регионе. Нормированию подлежит сеть автомобильных дорог с твердым покрытием местного, регионального или межмуниципального значения (без улиц в населённых пунктах), т.е. участки дорог, предназначенные для связи населённых пунктов между собой. При этом дороги федерального значения не учитываются, поскольку они в своем большинстве не предназначены для обслуживания прилегающих территорий и расположенных на них населённых пунктов.

Общая протяжённость дорожной сети общего пользования регионального и местного значения по территории городского округа ориентировочно составляет 124,91 км.

При площади территории городского округа в 202,83 км² (20 283 га) плотность сети автомобильных дорог общего пользования составляет 0,62 км/км², что не соответствует нормативному показателю (в соответствии с нормативами градостроительного проектирования Московской области расчётный показатель плотности сети автомобильных дорог общего пользования в Клинском муниципальном образовании должен составлять не менее 0,65 км/км²).

Полоса отвода автомобильных дорог принята согласно постановлению Правительства РФ от 2 сентября 2009 г. №717 «О нормах отвода земель для размещения автомобильных дорог и (или) объектов дорожного сервиса», приложение №18 «Средние нормы отвода земель, необходимые для определения границ полосы отвода автомобильных дорог»:

для I категории – 65, 72, 81 м;

для II категории – 49, 65 м;

для III категории – 46 м;

для IV категории – 35 м;

для V категории – 33 м.

Согласно Федерального закона Российской Федерации от 8 ноября 2007 г. №257-ФЗ «Об автомобильных дорогах и о дорожной деятельности в Российской Федерации и о внесении изменений в отдельные законодательные акты Российской Федерации» для автомобильных дорог общего пользования устанавливаются придорожные полосы, которые откладываются от границы полосы отвода по обе стороны автомобильной дороги. Размер придорожной полосы устанавливается в зависимости от класса и (или) категории автомобильных дорог с учетом перспектив их развития. Для автомобильных дорог, проходящих по территории Ленинского городского округа, установлены следующие придорожные полосы:

для автомобильных дорог I и II категории – 75 м;

для автомобильных дорог III и IV категории – 50 м;

для автомобильных дорог V – 25 м.

В пределах придорожных полос устанавливается особый режим использования земель, который предусматривает ряд ограничений при осуществлении хозяйственной деятельности в пределах этих полос, для создания нормальных условий эксплуатации автодороги и их сохранности, обеспечения требований безопасности дорожного движения и безопасности населения.

Основные проблемы и недостатки существующей сети автомобильных дорог федерального и регионального значения на территории Ленинского городского округа Московской области:

- пропускная способность пересечений на основных магистральных направлениях не соответствует существующей интенсивности движения. Уровень загрузки магистралей превышает максимально допустимый, они не в состоянии справиться с все возрастающим транспортным потоком, что приводит к транспортным заторам, особенно в часы «пик»;
- геометрические параметры дорог не соответствуют техническим нормативам и современным требованиям безопасности движения;
- не развита сеть автомобильных дорог, обеспечивающих скоростной режим движения;
- отсутствие необходимого количества пересечений в разных уровнях с автомобильными дорогами разного класса приводит к значительному снижению пропускной способности на участках дорог и перекрестках;
- прохождение участков автомобильных дорог федерального и регионального значения через жилые образования, в границах которых они являются практически единственной городской магистралью, приводит к дополнительному росту транспорта на магистралях за счет городского транспорта, ухудшая и без того сложную экологическую ситуацию в населённых пунктах.

Устранение опасных участков, строительство обходов населенных пунктов, железнодорожных путепроводов, транспортных развязок, плановая реконструкция дорог с учетом перспективной интенсивности движения транспорта позволит обеспечить высокий уровень удобства и безопасность движения.

В местах пресечений с железнодорожными путями, автомобильными дорогами и водными объектами, организованы инженерные транспортные сооружения, таблица 4.2.1.4.

Таблица 4.2.1.4

№ п/п	Вид транспортного инженерного сооружения	Автомобильная дорога	Пересечение	Местоположение
Федерального значения				
1	автомобильный мост	М-4 «Дон»	р. Битца	к западу от д. Калиновка
2	автомобильный мост	М-4 «Дон»	р. Пахра	к югу от д. Белеутово
3	автомобильный мост	М-4 «Дон»	р. Битца	г. Видное, в районе пр-та Ленинского Комсомола
4	путепровод	М-4 «Дон»	М-4 «Дон»	г. Видное, в районе пр-та Ленинского Комсомола
5	путепровод	М-4 «Дон»	ул. Донбасская	г. Видное
6	путепровод	М-2 «Крым»	М-2 «Крым» – Федюково	к востоку от п. Леспаркхоз
7	путепровод	М-2 «Крым»	М-2 «Крым» – Боброво	р.п. Боброво
8	путепровод	М-4 «Дон»	автомобильная дорога местного значения	в районе развязки на 28 км МКАД
9	технический путепровод	М-2 «Крым»	-	к востоку от мкр. «Южная Битца»
10	тоннель	А-105 подъездная дорога от Москвы к аэропорту Домодедово	автомобильная дорога местного значения	к западу от д. Коробово
Регионального значения				
11	автомобильный мост	Каширское шоссе	р. Пахра	к югу от д. Горки
12	путепровод	Каширское шоссе	А-105 подъездная дорога от Москвы к аэропорту Домодедово	к северо-востоку от д. Малое Видное
13	путепровод	М-5 «Урал» – п. Володарского – Каширское шоссе	А-105 подъездная дорога от Москвы к аэропорту Домодедово	к югу от д. Мисайлово
14	путепровод	Володарского – Константиново	р. Пахра	п. Володарского

Проектные мероприятия

Раздел развития транспортной инфраструктуры Ленинского городского округа Московской области разработан в соответствии со «Схемой территориального планирования Российской Федерации в области федерального транспорта (железнодорожного, воздушного, морского, внутреннего водного транспорта) и автомобильных дорог федерального значения» и «Схемой территориального планирования транспортного обслуживания Московской области».

Целью территориального планирования транспортного обслуживания Московской области, равно как и целью развития транспортных инфраструктур Московской области, является создание современной, отвечающей требованиям роста качества жизни населения и роста экономики, транспортной системы Московской области, обеспечивающей перспективные объемы внутренних и внешних (транзитных) пассажирских и грузовых перевозок всеми видами транспорта.

В соответствии с СТП ТО МО, планируется преобразование радиальной сети автомобильных дорог Московской области в современную сетевую структуру, которое осуществляется за счет создания трехуровневой структуры, с четким разделением автомобильных дорог каждого уровня по функциональным и техническим признакам, по условиям проезда по ним и доступа на них транспортных средств.

Первый уровень сетевой структуры формируют автомагистрали федерального и регионального значения – автомобильные дороги высших технических категорий с многополосными проезжими частями, обеспечивающие движение автотранспортных средств на дальние расстояния с высокими скоростями движения. Планируется, что автомагистрали будут строиться и реконструироваться на расчетную скорость движения не менее 140 км/ч, с устройством пересечений со всеми автомобильными и железными дорогами исключительно в разных уровнях. Въезд на автомагистрали и съезд с них обеспечивается через транспортные развязки в разных уровнях, устраиваемые только на пересечениях с федеральными и основными региональными автомобильными дорогами.

Сеть автомагистралей будет формироваться на основе автомобильной дороги федерального значения А-113 «Центральная кольцевая автомобильная дорога» (далее по тексту – ЦКАД).

Второй уровень сетевой структуры формируют скоростные автомобильные дороги федерального и регионального значения. Планируется строительство и реконструкция этих автомобильных дорог на расчетную скорость движения 80–120 км/ч с обеспечением непрерывного режима движения; все пересечения с автомобильными и железными дорогами организуются только в разных уровнях. Такой режим движения на скоростных автомобильных дорогах позволит значительно повысить их пропускную и провозную способность, избежать эффекта «опустынивания» освоенных территорий центральной и срединной частей области.

Сеть скоростных дорог федерального и регионального значения обеспечит комфортную транспортную связь между населёнными пунктами в центральной части Московской области, связь между крупными городами срединной и периферийной частей Московской области, а также соединит МКАД и ЦКАД. Основу скоростной сети составят участки автомобильных дорог федерального значения от МКАД до ЦКАД.

Третий, нижний уровень сетевой структуры, формируют обычные автомобильные дороги, обеспечивающие связность городов и других населенных пунктов Московской области между собой. Эти автомобильные дороги сократят время поездок между муниципальными образованиями и, тем самым, расширят для населения области возможности получения социальных и культурных услуг, увеличат для него спектр и доступность мест приложения труда.

Для обеспечения возможности размещения объектов транспортной инфраструктуры установлены зоны их планируемого размещения, которые являются

ограничением использования данной территории в градостроительной деятельности до установления красных линий объектов транспортной инфраструктуры.

Ширина улиц в красных линиях определяется в зависимости от их категории, интенсивности движения транспорта и пешеходов, состава и количества элементов, размещаемых в пределах поперечного профиля, с учетом санитарно-гигиенических условий и требований особых обстоятельств. Как правило, ширина красных линий главных улиц в сельских населенных пунктах принимается не более 30 м. При трансформации автомобильных дорог общего пользования в городские магистральные улицы и главные улицы сельских населенных пунктов ширина улиц в красных линиях принимается соответственно 50 – 100 м и 30 – 50 м.

В соответствии со «Схемой территориального планирования Российской Федерации в области федерального транспорта (железнодорожного, воздушного, морского, внутреннего водного транспорта) и автомобильных дорог федерального значения» на территории Ленинского городского округа предусмотрены следующие мероприятия:

*Сведения о видах, наименованиях, назначении планируемых для размещения объектов федерального значения, их основные характеристики и местоположение
(1-й этап – до 2025 года)*

34. Автомобильная дорога М-2 «Крым» Москва – Тула – Орел – Курск – Белгород – граница с Украиной (на Харьков, Днепропетровск, Симферополь) (Московская область, Домодедовский, Ленинский районы, г. Подольск, Подольский, Серпуховский, Чеховский районы, Тульская область, Заокский, Ленинский, Плавский районы, г. Тула, Чернский район, г. Щекино, Щекинский, Ясногорский районы, Орловская область, Кромской, Мценский районы, г. Орел, Орловский, Троснянский районы, Курская область, г. Курск, Курский, Медвенский, Обоянский, Фатежский районы, Белгородская область, г. Белгород, Белгородский, Ивнянский, Яковлевский районы), строительство и реконструкция автомобильной дороги, в том числе строительство:

- 1) обхода г. Фатеж на участке км 475 – км 484 протяженностью 10,804 км, категория II;
- 2) обхода г. Плавска на участке км 242+000 – км 254+000;
- 3) обхода поселка городского типа Чернь на участке км 278+000 – км 292+000.

36. Автомобильная дорога М-4 «Дон» Москва – Воронеж – Ростов-на-Дону – Краснодар – Новороссийск (Московская область, Домодедовский, Каширский, Ленинский, Ступинский районы, Воронежская область, Бобровский, Богучарский, Верхнемамонский районы, г. Воронеж, Каширский, Лискинский, Новоусманский, Павловский, Рамонский районы, Липецкая область, г. Елец, Елецкий, Задонский районы, г. Липецк, Липецкий, Становлянский, Хлебенский районы, Тульская область, Богородицкий, Веневский, Воловский, Ефремовский, Киреевский, Узловский районы, Ростовская область, Азовский, Аксайский район, г. Батайск, Каменский район, г. Каменск-Шахтинский, Красносулинский район, г. Красный Сулин, Миллеровский район, г. Новочеркасск, Октябрьский район, г. Ростов-на-Дону, Тарасовский, Чертковский районы, г. Шахты, Краснодарский край, Выселковский район, гг. Геленджик, Горячий Ключ, Динской, Кореновский районы, г. Краснодар, Крыловский, Кущевский районы, г. Новороссийск, Павловский, Туапсинский районы, Республика Адыгея, г. Адыгейск, Теучежский район), строительство и реконструкция автомобильной дороги протяженностью 1522,3 км, категории IА – IБ, с 2 – 6 полосами движения, а также строительство соединительной автомобильной дороги от автомобильной дороги М-4 «Дон» до аэропорта Домодедово (Московская область, Домодедовский район) протяженностью 6,97 км, категории IБ, с последующей эксплуатацией на платной основе, строительство на участке дальнего западного обхода

г. Краснодара (Краснодарский край, г. Краснодар, Динское, Красносельское, Нововеличковское, Новотитаровское, Пластуновское сельские поселения Динского района, Марьянское сельское поселение Красноармейского района) автомобильной дороги категории IB с последующей эксплуатацией на платной основе.

Сведения о видах, наименованиях, назначении планируемых для размещения объектов федерального значения 2-го этапа (до 2030 года)

17. А-105 подъездная дорога от Москвы к аэропорту Домодедово (Домодедовский, Ленинский районы), реконструкция автомобильной дороги на участке км 22+100 – км 44+750 протяженностью 22,65 км, категория IA.

В соответствии со «Схемой территориального планирования транспортного обслуживания Московской области», в таблице 4.2.1.5, приведены планируемые характеристики автомобильных дорог федерального значения.

Таблица 4.2.1.5

Номер автомобильной дороги	Номер участка	Наименование автомобильной дороги / участка	Показатели						
			Строительство (С)/ Реконструкция (Р)	Протяжённость в границах городского округа, км	Категория	Число полос движения, шт	Ширина полосы отвода, м	Зоны планируемо о размещения линейного объекта	
								ширина, м	площадь, га
Автомагистрали общего пользования									
0079	1100790 1	А-105 подъездная дорога от Москвы к аэропорту «Домодедово»	Р	1,20	I	10	81	100	12,4
0079	1100790 2	А-105 подъездная дорога от Москвы к аэропорту «Домодедово»	Р	8,90	I	6	72	100	89,3
Скоростные автомобильные дороги общего пользования									
0149	2101490 1	М-2 «Крым»	Р	6,10	I	10	81	100	61,4
Итого:			Р	16,2 0					

На расчётный срок протяженность автомобильных дорог общего пользования федерального значения по территории Ленинского городского округа ориентировочно составит 25,79 км.

В соответствии со «Схемой территориального планирования транспортного обслуживания Московской области», в таблице 4.2.1.6, приведены планируемые характеристики автомобильных дорог регионального значения.

Таблица 4.2.1.6

Номер автомобильной дороги	Номер участка	Наименование автомобильной дороги / участка	Показатели						
			Строительство (С)/ Реконструкция (Р)	Протяжённость в границах городского округа, км	Категория	Число полос движения, шт	Ширина полосы отвода, м	Зоны планируемого размещения линейного объекта	
								ширина, м	площадь, га
Скоростные автомобильные дороги общего пользования									
2113	2221130 2	Подъезд к д. Богданиха	С	1,50	I	4	65	200	30,0
2113	2221130 3		С	0,50	I	4	65	50	2,5
Итого:			С	2,0					
Обычные автомобильные дороги общего пользования									
0077	3200770 1	Каширское шоссе – Молоково – Андреевское	Р	1,50	I	4	65	100	14,5
0077	3200770 2		С	9,20	I	4	65	100	92,1
0078	3200780 1	Солнцево – Бутово – Видное	Р	3,20	I	6	72	100	32,1
0078	3200780 2		Р	1,40	I	4	65	100	13,8
0078	3200780 3		С	7,70	I	6	72	400	308,4
0081	3200810 1	Каширское шоссе	Р	10,7 0	I	4	65	100	107,1
0129	3201290 2	Щербинка – Федюково – Каширское шоссе	С	2,20	I	4	65	400	89,2
0129	3201290 3		Р	2,10	I	4	65	100	21,3
0138	3201380 1	Молоковское шоссе – Нижнее Мячково	С	1,10	I	4	65	100	11,1
1962	3219620 2	Лыткарино – Андреевское	С	0,70	I	6	65	200	14,0
1980	3219800 1	Юго-Восточная хорда	С	3,40	I	10	100	200	68,2
2109	3221090 1	Каширское шоссе – Андреевское	С	11,5 0	I	6	72	150	172,5
2142	3221420 1	МКАД – аэропорт Домодедово – Коробово	С	4,50	III	2	46	70	31,5
2153	3221530 1	М-4 «Дон» – г. Видное, ул. Старонагорная	С	0,40	III	2	46	40	1,6
Итого:			Р	18,90					
Итого:			С	40,7 0					

Номер автомобильной дороги	Номер участка	Наименование автомобильной дороги / участка	Показатели						
			Строительство (С)/ Реконструкция (Р)	Протяжённость в границах городского округа, км	Категория	Число полос движения, шт	Ширина полосы отвода, м	Зоны планируемого размещения линейного объекта	
								ширина, м	площадь, га
Магистральные улицы									
1724	4217240 1	МКАД – Дроздово – Беседы – МКАД	Р	0,90	МУ	2	-	60	5,6
1724	4217240 2		С	1,10	МУ	2	-	200	21,8
1724	4217240 3		Р	0,50	МУ	4	-	100	4,8
1820	4218200 1	МКАД – Развилка	С	0,20	МУ	4	-	200	3,4
2130	4221300 1	Каширское шоссе – Сапроново	С	3,10	МУ	4	-	50	15,5
2171	4221710 2	Лукино – Новое Коробово	С	0,50	МУ	4	-	50	2,6
2177	4221770 1	МКАД – Измайлово	Р	1,0	МУ	4	-	50	5,0
Итого:			Р	2,40					
Итого:			С	4,90					
Всего:			Р	21,30					
Всего:			С	47,6 0					

На расчётный срок протяжённость автомобильных дорог общего пользования регионального значения по территории Ленинского городского округа ориентировочно составит 127,50 км.

Согласно СТП ТО МО на пересечениях автомагистралей с автомобильными дорогами всех категорий планируется организация транспортных развязок в разных уровнях, либо путепроводов. В остальных случаях мероприятия по организации пересечений определяются по результатам технико-экономических обоснований.

Транспортные развязки являются элементом автомобильной дороги и поэтому их проекты разрабатываются в составе документации по автомобильным дорогам.

Статус транспортной развязки (федерального или регионального значения) на пересечении федеральной и региональной автомобильных дорог определяется в зависимости от первоочередности выполнения изыскательных и проектных работ на федеральной или региональной автомобильной дороге.

В соответствии со «Схемой территориального планирования транспортного обслуживания Московской области», в таблице 4.2.1.7, приведены планируемые характеристики транспортных развязок.

Таблица 4.2.1.7

Номер транспортной развязки	Наименование пересекаемых автомобильных дорог		Строительство (С)/ Реконструкция (Р)
	Регионального значения		
2088	Каширское шоссе	Солнцево – Бутово – Видное	С
2089	Солнцево – Бутово – Видное	Федюково – Горки Ленинские – Андреевское	С
2122	М-2 «Крым»	М-2 «Крым» – Федюково	С
2135	Каширское шоссе	Каширское шоссе – Молоково	С
2195	М-2 «Крым»	Юго-Восточная хорда	С
2212	А-105 подъездная дорога от Москвы к аэропорту «Домодедово»	Каширское шоссе – Андреевское	С
2213	Каширское шоссе – Андреевское	М-5 «Урал» – п. Володарского – Каширское шоссе	С
2219	Каширское шоссе – Андреевское	Каширское шоссе – Молоково – Андреевское	С

Площадь территории планируемой для проектирования развязки определяется в зависимости от средней протяженности съездов (300 – 750 м) по осям автомобильных дорог от центра их пересечения.

Планируемые мероприятия, в таблице 4.2.1.8, указаны в соответствии с утвержденной документацией по планировке территории.

Таблица 4.2.1.8

№ п/п	Вид транспортного инженерного сооружения	Автомобильная дорога	Пересечение	Местоположение
Регионального значения				
«О внесении изменений в постановление Правительства Москвы от 29 сентября 2020 г. №1623-ПП» от 12.08.2022 №1759-ПП				
1	путепровод	Юго-Восточная хорда	Юго-Восточная хорда	п. Битца
«Об утверждении изменений в документацию по планировке территории для создания и эксплуатации сети автомобильных дорог общего пользования регионального значения Московской области «Солнцево – Бутово – Видное – Каширское шоссе – Молоково – Лыткарино – Томилино – Красково – Железнодорожный» на платной основе. Элемент 1. Участок автомобильной дороги от примыкания к автомобильной дороге Варшавское шоссе до примыкания к автомобильной дороге Каширское шоссе» от 08.12.2021 №1301/40				
2	путепровод	Солнцево – Бутово – Видное	планируемая ул. Ермолинская	д. Сапроново
3	путепровод	Солнцево – Бутово – Видное	М-4 «Дон»	г. Видное
4	путепровод	Солнцево – Бутово – Видное	ВСМ «Москва – Растов-на-Дону – Адлер»	к северу от р.п. Боброво
5	путепровод	подъезд к мкр. «Боброво»	ВСМ «Москва – Растов-на-Дону – Адлер»	р.п. Боброво
6	тоннель	Солнцево – Бутово –	Москва – Бутово –	с. Ермолино

№ п/п	Вид транспортного инженерного сооружения	Автомобильная дорога	Пересечение	Местоположение
		Видное	Щербинка – Видное	
7	путепровод	разворотная петля	Солнцево – Бутово – Видное	к востоку от д. Суханово
8	тоннель	Солнцево – Бутово – Видное	местный проезд	г. Видное
9	тоннель	Солнцево – Бутово – Видное	Москва – Бутово – Щербинка – Видное	к северу от р.п. Боброво
10	путепровод	разворотная петля	Солнцево – Бутово – Видное	к северо-востоку от р.п. Боброво
11	путепровод	разворотная петля	Солнцево – Бутово – Видное	к северо-западу от р.п. Лопатино
12	тоннель	Солнцево – Бутово – Видное	пр-д Спасский	к югу от г. Видное
«Об утверждении изменений в документацию по планировке территории для создания и эксплуатации сети автомобильных дорог общего пользования регионального значения Московской области «Солнцево – Бутово – Видное – Каширское шоссе – Молоково – Лыткарино – Томилино – Красково – Железнодорожный» на платной основе. Элемент 2. Участок автомобильной дороги от примыкания к автомобильной дороге Каширское шоссе до примыкания к автомобильной дороге Москва – Жуковский» от 08.12.2021 №1302/40				
13	мост	Каширское шоссе – Андреевское	р. Людовна	к югу от д. Мисайлово
14	путепровод	Солнцево – Бутово – Видное	Каширское шоссе – в/ч Петровское	к югу от п. Петровское
15	путепровод	Каширское шоссе – Андреевское	Москва (м. Царицыно) – аэропорт Домодедово	к северо-западу от д. Коробово
16	путепровод	разворотная петля	Солнцево – Бутово – Видное	д. Пуговичино
17	путепровод	разворотная петля	Каширское шоссе – Андреевское	к юго-востоку от п. Петровское
«Об утверждении документации по планировке территории для строительства автомобильной дороги МКАД – аэропорт Домодедово – Коробово в Ленинском городском округе Московской области» от 04.08.2022 №806/26				
18	путепровод	МКАД – аэропорт Домодедово – Коробово	А-105 подъездная дорога от Москвы к аэропорту «Домодедово»	к югу от д. Коробово
«Об утверждении документации по планировке территории для строительства автомобильной дороги Подъезд к д. Богданиха в Ленинском городском округе и городском округе Домодедово Московской области» от 10.08.2022 №836/27				
19	путепровод	Подъезд к д. Богданиха	Каширское шоссе – Андреевское	д. Богданиха
«О внесении изменений в проект планировки территории для реконструкции Каширского шоссе на участке км 0 – км 4,4 в Ленинском городском округе Московской области» от 16.11.2022 №1260/39				
20	путепровод	Каширское шоссе	Каширское шоссе	въезд в г. Видное
21	путепровод	разворотная петля	Каширское шоссе	к югу от д. Апаринки
22	путепровод	разворотная петля	Каширское шоссе	к югу от д. Апаринки
«О внесении изменений в документацию по планировке территории для размещения участка линии рельсового скоростного пассажирского транспорта «Молоково – Подольск – Домодедово – Раменское» и для строительства участка автомобильной дороги регионального значения «Молоковское шоссе – Нижнее Мячково» в Ленинском городском округе и Раменском городском округе Московской области» от 25.01.2023 №18/1				
23	путепровод	разворотная петля	Молоковское шоссе – Нижнее Мячково	с. Остров

№ п/п	Вид транспортного инженерного сооружения	Автомобильная дорога	Пересечение	Местоположение
24	путепровод	Молоковское шоссе – Нижнее Мячково	Молоковское шоссе – Нижнее Мячково	с. Остров
25	путепровод	разворотная петля	Молоковское шоссе – Нижнее Мячково	с. Остров

Улично-дорожная сеть местного значения

Кроме автомобильных дорог федерального и регионального значения по территории Ленинского городского округа проходят автомобильные дороги местного значения, которые связывают населённые пункты между собой и являются подъездами к ним от автомобильных дорог федерального и регионального значения.

Объекты улично-дорожной сети местного значения городского округа представлены улицами общегородского и районного значения, улицами в жилой застройке, проездами и подъездами, обеспечивающими транспортные связи внутри городского округа и выходы на региональную и федеральную автодорожную сеть.

Общие данные по сети улиц и дорог в границах муниципального образования (по данным администрации городского округа), представлены в таблице 4.2.1.9.

Таблица 4.2.1.9

№	Показатели	Ед. изм.	Данные за отчётный год
1	Общая протяжённость улиц и дорог	км	305,70
2	Общая площадь покрытия улиц и дорог	тыс. м ²	1827,12
3	Протяжённость улиц и дорог с твёрдым покрытием	км	271,70
	в том числе:		
	- с усовершенствованным покрытием	км	249,40
4	Одиночная протяжённость тротуаров	км	95,41
5	Площадь тротуаров	тыс. м ²	143,11

Протяжённость автомобильных дорог местного значения в границах городского округа составляет ориентировочно 40,11 км, а протяжённость магистральных улиц – 47,33 км.

Характеристика существующей улично-дорожной сети местного значения (по данным администрации городского округа), представлена в таблице 4.2.1.10.

Таблица 4.2.1.10

№	Наименование автомобильной дороги	Протяжённость в границах муниципального образования км	Категория	Параметры поперечного профиля, ширина в м				Покрытие проезжей части (асфальтобетонное, щебёночное, гравийное, грунтовое)
				земляного полотна	проезжей части	обочин	разделительной полосы	
1	г. Видное, 1-й Дачный переулок	0,251	IV		4,0			Асфальтобетон

№	Наименование автомобильной дороги	Протяжённость в границах муниципального образования км	Категория	Параметры поперечного профиля, ширина в м				Покрытие проезжей части (асфальтобетонное, щебёночное, гравийное, грунтовое)
				земляного полотна	проезжей части	обочин	разделительной полосы	
2	г. Видное, 1-й Калиновский проезд-1	1,230	III		8,0			Асфальтобетон
3	г. Видное, 1-й Павловский тупик	0,134	IV		3,0			Асфальтобетон
4	г. Видное, 1-й Проезд	0,201	IV		5,5			Асфальтобетон
5	Видное, 1-й Футбольный проезд-1	1,001	IV		5,2			Асфальтобетон
6	г. Видное, 1-й Центральный переулок	0,192	IV		8,0			Асфальтобетон
7	г. Видное, 2-й Дачный переулок	0,356	IV		8,3			Асфальтобетон
8	г. Видное, 2-й Калиновский проезд	0,281	IV		12,7			Асфальтобетон
9	г. Видное, 2-й Павловский тупик	0,24	IV		3,1			Асфальтобетон
10	г. Видное, 2-й Проезд	0,153	IV		3,7			Асфальтобетон
11	г. Видное, 2-й Футбольный проезд-1	0,376	III		8,0			Асфальтобетон
12	г. Видное, 3-й Павловский тупик	0,313	IV		5,0			Асфальтобетон
13	г. Видное, 3-й Проезд	0,161	IV		5,0			Асфальтобетон
14	г. Видное, 4-й Павловский тупик	0,152	IV		4,9			Асфальтобетон
15	дорога к д. Дыдылдино	1,529	IV		5,0			Асфальтобетон
16	а\д, д. Дыдылдино (Албес)	0,474	IV		7,0			Асфальтобетон
17	г. Видное, с. Ермолино	0,7	IV		4,2			Асфальтобетон
18	г. Видное, с.Ермолино-1	0,123	IV		3,2			Асфальтобетон
19	а\д д. Таболово-1	0,589	IV		3,0			Асфальтобетон
20	г. Видное, д.Тарычево	0,994	IV		4,0			Асфальтобетон
21	г. Видное, пересечение ж/д путей на ст. Расторгуево	1,296	III		8,0			Асфальтобетон
22	г. Видное, Вокзальный переулок	0,29	IV		13,0			Асфальтобетон
23	г. Видное, от ул. Советская до Сбербанка (микрорайон «Солнечный»)	0,453	IV		13,1			Асфальтобетон
24	г. Видное, Жуковский проезд	1,297	IV		7,3			Асфальтобетон
25	г. Видное, Зеленый переулок	0,291	IV		4,2			Асфальтобетон
26	г. Видное, Клубный переулок	0,285	IV		5,1			Асфальтобетон
27	г. Видное, Лесной проезд	0,15	IV		7,7			Асфальтобетон
28	г. Видное, Овражный переулок	0,151	IV		6,3			Асфальтобетон

№	Наименование автомобильной дороги	Протяжённость в границах муниципального образования км	Категория	Параметры поперечного профиля, ширина в м				Покрытие проезжей части (асфальтобетонное, щебёночное, гравийное, грунтовое)
				земляного полотна	проезжей части	обочин	разделительной полосы	
29	г. Видное, Островский переулок	0,134	IV		3,9			Асфальтобетон
30	г. Видное, Петровский проезд	0,542	IV		3,6			Асфальтобетон
31	г. Видное, Пионерский переулок	0,189	IV		4,5			Асфальтобетон
32	г. Видное, к ГИБДД-1	0,21	IV		6,0			Асфальтобетон
33	г. Видное, подъезд к д. Тарычево	0,258	IV		13,9			Асфальтобетон
34	г. Видное, к дому ребенка ул. Школьная	0,503	IV		3,8			Асфальтобетон
35	г. Видное, к кладбищу	0,789	IV		12,2			Асфальтобетон
36	г. Видное, к школе МВД	0,552	IV		14,4			Асфальтобетон
37	г. Видное, от дома 21/22 ул. Советская к школе №4	0,351	IV		3,4			Асфальтобетон
38	г. Видное, Проспект Ленинского Комсомола	1,962	III		14,0			Асфальтобетон
39	г. Видное, Советская площадь	0,265	IV		26,9			Асфальтобетон
40	г. Видное, Советский проезд	0,512	IV		9,5			Асфальтобетон
41	г. Видное, ул. Софийская	0,748	IV		7,5			Асфальтобетон
42	г. Видное, Спасский проезд-1	2,869	IV		6,0			Асфальтобетон
43	г. Видное-2, ул. Дачная	0,442	IV		3,0			Асфальтобетон
44	г. Видное, ул. 1-я Набережная-1	0,345	IV		3,0			Асфальтобетон
45	г. Видное, ул. 2-я Набережная	0,484	IV		4,0			Асфальтобетон
46	г. Видное, ул. Бирюлевская	0,578	IV		11,1			Асфальтобетон
47	г. Видное, ул. Булатниковская	0,38	IV		50,4			Асфальтобетон
48	г. Видное, ул. Вокзальная	1,173	IV		3,1			Асфальтобетон
49	г. Видное, ул. Гаевского-1	0,74	IV		7,0			Асфальтобетонное
50	г. Видное, ул. Гоголя	0,889	IV		4,0			Асфальтобетон
51	г. Видное, ул. Детская	0,971	IV		10,5			Асфальтобетон
52	г. Видное, ул. Динамовская	0,362	IV		12,4			Асфальтобетон
53	г. Видное, ул. Донбасская	1,27	III		22,9			Асфальтобетон
54	г. Видное, ул. Дружбы	0,438	IV		31,5			Асфальтобетон
55	г. Видное, ул. Заводская	1,125	III		9,4			Асфальтобетон

№	Наименование автомобильной дороги	Протяжённость в границах муниципального образования км	Категория	Параметры поперечного профиля, ширина в м				Покрытие проезжей части (асфальтобетонное, щебёночное, гравийное, грунтовое)
				земляного полотна	проезжей части	обочин	разделительной полосы	
56	г. Видное, ул. Кооперативная	1,085	IV		3,5			Асфальтобетон
57	г. Видное, ул. Лемешко	0,462	IV		5,2			Асфальтобетон
58	г. Видное, ул. Лесная	0,752	IV		5,3			Асфальтобетон
59	г. Видное, ул. Лизы Чайкиной	0,297	IV		13,4			Асфальтобетон
60	г. Видное, ул. Малая Нагорная	0,194	IV		2,9			Асфальтобетон
61	г. Видное, ул. Медицинская-1	0,676	IV		5,7			Асфальтобетон
62	г. Видное, ул. Новая	0,377	IV		7,2			Асфальтобетон
63	г. Видное, ул. Ново-Нагорная	0,351	IV		4,2			Асфальтобетон
64	г. Видное, ул. Ольгинская	1,399	IV		15,9			Асфальтобетон
65	г. Видное, ул. Павловская	1,014	IV		15,3			Асфальтобетон
66	г. Видное, ул. Пионерская	0,363	IV		5,5			Асфальтобетон
67	г. Видное, ул. Победы	1,042	IV		5,4			Асфальтобетон
68	г. Видное, ул. Пушкина	0,42	IV		13,8			Асфальтобетон
69	г. Видное, ул. Спасская	0,903	IV		13,5			Асфальтобетон
70	г. Видное, ул. Совхозная	0,138	IV		6,4			Асфальтобетон
71	г. Видное, ул. Спасская 2	0,904	IV		13,4			Асфальтобетон
72	г. Видное, ул. Спортивная	0,142	IV		5,1			Асфальтобетон
73	г. Видное, ул. Старонагорная-1	2,246	III		7,5			Асфальтобетон
74	г. Видное, проезд Старых Большевиков	0,436	IV		17,6			Асфальтобетон
75	г. Видное, ул. Строительная	0,658	IV		7,0			Асфальтобетон
76	г. Видное, ул. Тинькова	1,308	III		4,8			Асфальтобетон
77	г. Видное, ул. Тургенева	0,264	IV		3,6			Асфальтобетон
78	г. Видное, ул. Центральная №1	1,216	IV		8,5			Асфальтобетон
79	г. Видное, ул. Центральная Расторгуево	1,054	IV		6,2			Асфальтобетон
80	г. Видное, ул. Черняховского	1,236	IV		7,3			Асфальтобетон
81	г. Видное, ул. Школьная	1,474	IV		9,4			Асфальтобетон
82	г. Видное, ул. Южная	0,118	IV		7,4			Асфальтобетон
83	г. Видное, Школьный проезд	0,421	IV		6,7			Асфальтобетон

№	Наименование автомобильной дороги	Протяжённость в границах муниципального образования км	Категория	Параметры поперечного профиля, ширина в м				Покрытие проезжей части (асфальтобетонное, щебёночное, гравийное, грунтовое)
				земляного полотна	проезжей части	обочин	разделительной полосы	
84	г. Видное, Белокаменное шоссе (3-я очередь троллейбусного движения)	0,376	III		7,0			Асфальтобетон
85	г. Видное, Белокаменное шоссе	3,282	III		10,1			Асфальтобетон
86	г. Видное, Площадь для разворота автобусов (Рыночный проезд)	0,145	IV		4,8			Асфальтобетон
87	г. Видное, ул. Школьная - проспект Ленинского Комсомола	2,002	IV		8,4			Асфальтобетон
88	г. Видное, ул. Славы	0,452	IV		0,0			Асфальтобетон
89	г. Видное, к 6-му мкр.	1,263	IV		20,5			Асфальтобетон
90	г. Видное, от Белокаменного шоссе до МУЗ «ВРБ» патологоанатомический корпус: проезжая часть и стоянка	0,285	IV		5,9			Асфальтобетон
91	г. Видное, ул. Центральная (от поворота около мебельного магазина до КНС)	0,506	IV		4,9			Асфальтобетон
92	г. Видное, 1-й Шоссейный проезд	0,15	IV		4,8			Асфальтобетон
93	г. Видное, Луговой проезд	0,165	IV		4,5			Асфальтобетон
94	г. Видное, ул. Березовая (от рынка «Красный камень» до окончания разворотного круга)	0,385	IV		2,9			Асфальтобетон
95	г. Видное, Северная Промзона Проектируемый проезд №5208	1,87	IV		1,0			Асфальтобетон
96	г. Видное, Северная Промзона Проектируемый проезд №251, №253	0,887	IV		8,8			Асфальтобетон
97	г. Видное, ул. 7-ая Линия	0,236	IV		4,6			Асфальтобетон
98	д. Дыдылдино к СНТ	0,184	IV		3,1			Асфальтобетон
99	г. Видное, от Калиновского до д. Спасское	1,03	IV		4,0			Асфальтобетон
100	г. Видное, ул. Спортивная (от дома №8 по ул. Центральная до магазина №6 ул. Спортивная)	0,175	IV		8,6			Асфальтобетон
101	г. Видное, ул. Спортивная (от магазина №6 до д. 9А по ул. Спортивная)	0,251	IV		7,0			Асфальтобетон
102	г. Видное, подъезд к ВПТО ГХ	0,559	IV		1,0			Асфальтобетон
103	г. Видное, к детской поликлинике	0,121	IV		9,7			Асфальтобетон
104	г. Видное, пр. 1-й Ново-Нагорный	0,162	IV		4,5			Асфальтобетон
105	г. Видное, к троллейбусному депо и с. Ермолино	1,248	IV		4,0			Асфальтобетон

№	Наименование автомобильной дороги	Протяжённость в границах муниципального образования км	Категория	Параметры поперечного профиля, ширина в м				Покрытие проезжей части (асфальтобетонное, щебёночное, гравийное, грунтовое)
				земляного полотна	проезжей части	обочин	разделительной полосы	
106	г. Видное, к кожно- венерологическому диспансеру	0,19	IV		5,0			Асфальтобетон
107	г. Видное, ул. Олимпийская	1,606	III		17,7			Асфальтобетон
108	г. Видное, ул. Завидная-1	0,739	IV		10,0			Асфальтобетон
109	г. Видное, к психиатрической больнице	0,3	IV		5,0			Асфальтобетон
110	гп Горки Ленинские, автодорога д. Белеутово – д. Калиновка	1,046	V		3,7			Асфальтобетон
111	гп Горки Ленинские, автодорога д. Горки, уч. 1	0,597	V		7,0			Асфальтобетон
112	гп Горки Ленинские, автодорога д. Калиновка – Каширское шоссе	3,002	V		7,4			Асфальтобетон
113	гп Горки Ленинские, автодорога д. Пуговичино – Каширское шоссе	1,257	V		4,0			Асфальтобетон
114	д. Белеутово, уч. 3	1,058	V		4,5			Асфальтобетон
115	гп Горки Ленинские, автодорога по д. Петрушино, уч. 1	0,744	V		7,0			Асфальтобетон
116	гп Горки Ленинские, автодорога по д. Пуговичино, уч. 1	0,763	V		0,0			Асфальтобетон
117	гп Горки Ленинские, автодорога по д. Сапроново, уч. 1	0,562	V		4,0			Асфальтобетон
118	гп Горки Ленинские, внутренняя подъездная дорога к складскому помещению	0,134	V		4,0			Асфальтобетон
119	с. Булатниково, ул. Центральная	1,64	V		4,0			Асфальтобетон
120	сп Булатниковское, д. Вырубово, а\д Подъезд к ул. Нагорная	0,735	V		4,0			Асфальтобетон
121	сп Булатниковское, д. Дрожжино, уч. 1	1,311	V		4,0			Асфальтобетон
122	сп Булатниковское, п. Дубровский, а\д п. Измайлово – п. Дубровский	0,374	V		7,2			Асфальтобетон
123	сп Булатниковское, а\д внутри населенного пункта п. Битца, уч. 1	1,005	V		4,0			Асфальтобетон
124	сп Булатниковское, р.п. Боброво, уч. 1	0,877	V		0,0			Асфальтобетон
125	сп Булатниковское, д. Жабкино, а\д п. Измайлово – д. Жабкино	0,875	V		6,0			Асфальтобетон
126	сп Булатниковское, п. Измайлово, Центральная площадь	0,579	V		7,2			Асфальтобетон
127	сп Булатниковское, р.п. Лопатино, уч. 1	1,351	V		5,0			Асфальтобетон
128	сп Булатниковское, д. Суханово, уч. 1	0,628	V		6,0			Асфальтобетон

№	Наименование автомобильной дороги	Протяжённость в границах муниципального образования км	Категория	Параметры поперечного профиля, ширина в м				Покрытие проезжей части (асфальтобетонное, щебёночное, гравийное, грунтовое)
				земляного полотна	проезжей части	обочин	разделительной полосы	
129	сп Булатниково, а\д Измайлово – Булатниково	1,212	V		5,5			Асфальтобетон
130	сп Володарского, а\д внутри населенного пункта д. Большое Саврасово, уч. 1	1,381	V		3,0			Асфальтобетон
131	сп Володарского, а\д внутри населенного пункта д. Малая Володарка, уч. 1	0,324	V		3,0			Асфальтобетон
132	сп Володарского, а\д внутри населенного пункта д. Большая Володарка	1,842	V		5,0			Асфальтобетон
133	сп Володарского, а\д внутри населенного пункта д. Григорчиково, уч. 1	1,224	V		3,7			Асфальтобетон
134	сп Володарского, а\д внутри населенного пункта пос.Володарского, уч. 1	1,268	V		3,0			Асфальтобетон
135	сп Молоково, а\д внутри населенного пункта, д. Коробово, уч. 1	2,82	V		3,6			Асфальтобетон
136	сп Молоково, а\д внутри населенного пункта д. Мисайлово, уч. 1	1,18	V		4,2			Асфальтобетон
137	сп Молоково, а\д внутри населенного пункта д. Дальние Пруды, уч. 1	3,66	V		5,0			Асфальтобетон
138	сп Молоково, а\д внутри населенного пункта д. Орлово, уч.1	0,526	V		4,5			Асфальтобетон
139	сп Молоково, а\д внутри населенного пункта д. Андреевское, уч. 1	1,771	V		4,0			Асфальтобетон
140	сп Молоково, а\д внутри населенного пункта с. Молоково, уч. 1	1,44	V		4,0			Асфальтобетон
141	сп Молоково, а\д внутри населенного пункта с. Остров, уч.1	2,42	V		3,0			Асфальтобетон
142	сп Молоково, а\д внутри населенного пункта д. Богданиха, уч. 1	2,197	V		4,0			Асфальтобетон
143	сп Молоково, а\д кладбище – д. Орлово	1,062	V		3,5			Асфальтобетон
144	сп Развилковское, а\д с. Беседы, уч. 1	0,674	V		8,2			Асфальтобетон
145	сп Развилковское, а\д д. Картино, ул. Южная – Восточная	0,885	V		7,1			Асфальтобетон
146	сп Развилковское, а\д д. Мамоново, уч.1	2,85	V		4,0			Асфальтобетон
147	сп Развилковское, д. Слобода, а\д ул. Новая Слобода	0,789	V		11,9			Асфальтобетон
148	с\з Ленина, а\д от Каширского шоссе до Малое Видное 2	1,537	V		9,9			Асфальтобетон

№	Наименование автомобильной дороги	Протяжённость в границах муниципального образования км	Категория	Параметры поперечного профиля, ширина в м				Покрытие проезжей части (асфальтобетонное, щебёночное, гравийное, грунтовое)
				земляного полотна	проезжей части	обочин	разделительной полосы	
149	с\з Ленина, д.Ближние Прудищи, а\д от д. 39\1 до д. 20	0,419	V		5,9			Асфальтобетон
150	«МКАД – Дроздово – Беседы – МКАД» – Мильково (0 км – 0,763 км)	0,753	V		3,9			Асфальтобетон
151	«МКАД – Дроздово – Беседы – МКАД» – Дроздово (0 км – 0,822 км)	0,82	V		3,6			Асфальтобетон
152	сп Булатниковское, р.п. Боброво, проезд 1	0,12	V		3,0			Асфальтобетон
153	сп Булатниковское, р.п. Боброво, уч. 2	0,366	V		3,0			Асфальтобетон
154	гп Горки Ленинские, автодорога по д. Петрушино, уч. 2	0,972	V		0,0			Асфальтобетон
155	гп Горки Ленинские, автодорога по д. Петрушино, уч. 3	0,152	V		3,0			Асфальтобетон
156	д. Белеутово, уч. 2	0,842	V		5,0			Асфальтобетон
157	д. Белеутово, уч. 4	1,253	V		4,0			Асфальтобетон
158	а\д к ДНП «Факел-2»	1,4	V		6,0			Асфальтобетон
159	сп Булатниковское, д. Дрожжино, уч.2	0,741	V		3,5			Асфальтобетон
160	сп Булатниковское, д. Жабкино, ул. Троицкая №1	0,585	V		4,5			Асфальтобетон
161	Выезд из пос. Развилка на 23 км МКАД	0,15	V		6,5			Асфальтобетон
162	сп Развилковское, а\д от церкви до д. 38	0,549	V		16,5			Асфальтобетон
163	сп Развилковское, а\д от дома 106 до д. Ащерино	0,875	V		12,2			Асфальтобетон
164	сп Развилковское, а\д Пересечение проектируемого проезда 5547 с 5544	0,953	V		14,2			Асфальтобетон
165	сп Развилковское, а\д от Почты до дома 36	0,033	V		8,5			Асфальтобетон
166	сп Развилковское, а\д от Почты до Сбербанка	0,041	V		4,0			Асфальтобетон
167	сп Развилковское, а\д Поликлиника	0,126	V		6,6			Асфальтобетон
168	сп Развилковское, а\д соединяющая проектируемый проезд 5547 и 5541	0,234	V		9,9			Асфальтобетон
169	д. Ащерино, а\д от Развилки до Ащерино	0,135	V		6,5			Асфальтобетон
170	д. Ащерино, а\д ул. Центральная	0,714	V		8,6			Асфальтобетон
171	сп Развилковское, д. Мильково, ул. Старое Мильково	0,756	V		7,6			Асфальтобетон

№	Наименование автомобильной дороги	Протяжённость в границах муниципального образования км	Категория	Параметры поперечного профиля, ширина в м				Покрытие проезжей части (асфальтобетонное, щебёночное, гравийное, грунтовое)
				земляного полотна	проезжей части	обочин	разделительной полосы	
172	сп Развилковское, д. Мильково а\д от дома 18 до спортивной площадки в селе Беседы	0,293	V		7,7			Асфальтобетон
173	сп Развилковское, д. Дроздово, ул. Центральная	1,058	V		7,7			Асфальтобетон
174	сп Развилковское, д. Дроздово а\д переулочек между Потёмкинским спуском и ул. Центральная	0,126	V		4,0			Асфальтобетон
175	сп Развилковское, д. Дроздово а\д от ул. Центральная к д. 100	0,228	V		6,5			Асфальтобетон
176	сп Развилковское, д. Дроздово а\д переулочек между ул. Центральная и Нагорная	0,129	V		8,5			Асфальтобетон
177	сп Развилковское, д. Дроздово, ул. Нагорная	0,472	V		10,4			Асфальтобетон
178	сп Развилковское, д. Дроздово а\д Потёмкинский спуск	0,244	V		5,2			Асфальтобетон
179	сп Развилковское, д. Дроздово, ул. Луговая	0,305	V		8,0			Асфальтобетон
180	сп Развилковское, д. Слобода, ул. Живописная	0,66	V		11,8			Асфальтобетон
181	сп Развилковское, д. Слобода а\д переулочек между ул. Живописная и ул. Старая Слобода	0,114	V		4,5			Асфальтобетон
182	сп Развилковское, д. Слобода а\д ул. Старая Слобода + ул. Коломенская	1,255	V		7,5			Асфальтобетон
183	сп Развилковское, д. Слобода а\д от д. 1\1 до д. 88а	0,51	V		4,0			Асфальтобетон
184	сп Развилковское, д. Слобода, ул. Центральная	0,485	V		8,9			Асфальтобетон
185	сп Развилковское, д. Слобода, ул. Весенняя	0,357	V		8,6			Асфальтобетон
186	сп Развилковское, д. Слобода а\д на пляж ул. Восточная	0,418	V		6,0			Асфальтобетон
187	сп Развилковское, д. Слобода а\д переулочек от ул. Старая Слобода к ул. Новая Слобода	0,195	V		5,7			Асфальтобетон
188	сп Развилковское, д. Слобода, ул. Надеждинская	0,24	V		9,3			Асфальтобетон
189	сп Развилковское, д. Слобода а\д переулочек между ул. Новая Слобода и ул. Весенняя	0,238	V		9,2			Асфальтобетон
190	с\з Ленина, д. Ближние Прудищи а\д от д. 5 до выезда на дорогу к трассе Дон	0,338	V		7,4			Асфальтобетон

№	Наименование автомобильной дороги	Протяжённость в границах муниципального образования км	Категория	Параметры поперечного профиля, ширина в м				Покрытие проезжей части (асфальтобетонное, щебёночное, гравийное, грунтовое)
				земляного полотна	проезжей части	обочин	разделительной полосы	
191	с\з Ленина, д. Ближние Пруды а\д переулок между ближними прудыщами и дорогой на выезд к трассе Дон	0,05	V		4,6			Асфальтобетон
192	сп Развилковское, а\д д. Картино Новоащеринский проезд	0,125	V		6,5			Асфальтобетон
193	сп Развилковское, а\д д. Картино переулок от ул. Новая Слободка до д. 114\1	0,106	V		4,1			Асфальтобетон
194	сп Развилковское, а\д д. Картино переулок от ул. Новая Слободка до д. 69	0,264	V		4,2			Асфальтобетон
195	сп Развилковское, а\д д. Картино ул. Новая Слободка	0,485	V		6,2			Асфальтобетон
196	сп Развилковское, а\д д. Картино переулок между ул. Новая слободка и ул. Картинская	0,155	V		5,0			Асфальтобетон
197	сп Развилковское, а\д д. Картино Речной переулок	0,084	V		7,3			Асфальтобетон
198	сп Развилковское, а\д д. Картино Новая Слободка – Каширское шоссе	0,06	V		4,0			Асфальтобетон
199	сп Развилковское, а\д д. Мамоново Садовый проезд	0,105	V		8,0			Асфальтобетон
200	сп Развилковское, а\д д. Мамоново ул. Авиационная	0,23	V		8,0			Асфальтобетон
201	сп Развилковское, а\д д. Мамоново ул. Дорожная	0,279	V		8,4			Асфальтобетон
202	сп Развилковское, а\д д. Мамоново ул. Дорожная нечетная сторона	0,238	V		5,9			Асфальтобетон
203	сп Развилковское, а\д д. Мамоново, ул. Липовая – ул. Соловьина – ул. Озёрная – ул. Заречная	1,528	V		7,8			Асфальтобетон
204	с\з Ленина, а\д ул. Лесная	0,317	V		8,3			Асфальтобетон
205	сп Развилковское, а\д с. Беседы, уч. 2	0,22	V		7,6			Асфальтобетон
206	сп Развилковское, а\д с. Беседы, уч. 3	0,146	V		5,3			Асфальтобетон
207	сп Развилковское, а\д с. Беседы, уч. 4	0,585	V		5,8			Асфальтобетон
208	сп Развилковское, а\д с. Беседы, уч. 5	0,118	V		6,0			Асфальтобетон
209	сп Развилковское, а\д с. Беседы, уч. 6	0,151	V		8,6			Асфальтобетон
210	сп Развилковское, а\д с. Беседы, уч. 7	0,275	V		8,1			Асфальтобетон
211	сп Развилковское, а\д с. Беседы, уч. 8	0,326	V		5,2			Асфальтобетон

№	Наименование автомобильной дороги	Протяжённость в границах муниципального образования км	Категория	Параметры поперечного профиля, ширина в м				Покрытие проезжей части (асфальтобетонное, щебёночное, гравийное, грунтовое)
				земляного полотна	проезжей части	обочин	разделительной полосы	
212	Учебный проезд	0,588	IV		13,5			Асфальтобетон
213	от д. 31В до ул. Первая	0,27	V		3,0			Асфальтобетон
214	от. д. 31В до ул. Первая	0,27	V		3,0			Асфальтобетон
215	сп. Булатниковское, пос. Дрожжино, ул. Новое шоссе	1,279	V		16,7			Асфальтобетон
216	сп. Булатниковское, д. Дрожжино дублер Варшавского шоссе	0,754	V		21,4			Асфальтобетон
217	Петровское (от КПП №2 до Каширского шоссе)	0,519	V		5,8			Асфальтобетон
218	д. Мещерино от д. 74\1 до д. 71	0,717	V		5,4			Асфальтобетон
219	г. Видное, ул. Берёзовая	1,028	IV		14,0			Асфальтобетон
220	дорога от Зелёного шоссе к д. Коробово	2,914	V		7,1			Асфальтобетон
221	д. Белеутово, уч. 1	0,184	V		3,2			Асфальтобетон
222	с. Булатниково, ул. Советская 1	0,66	V		6,0			Асфальтобетон
223	с. Булатниково, ул. Школьная, уч. 1	0,23	V		3,0			Асфальтобетон
224	с. Булатниково, ул. Школьная, уч. 2	0,164	V		3,0			Асфальтобетон
225	с. Булатниково, ул. Школьная, уч. 3	0,193	V		3,0			Асфальтобетон
226	с. Булатниково, ул. Колхозная, уч. 1	0,999	V		4,0			Асфальтобетон
227	с. Булатниково, ул. Колхозная, уч. 2	0,149	V		3,0			Асфальтобетон
228	с. Булатниково, пер. Вишневый	0,207	V		3,1			Асфальтобетон
229	с. Булатниково, пер. Садовый	0,218	V		4,0			Асфальтобетон
230	с. Булатниково, а\д от ул. Малая Нагорная до ул. Школьная	1,84	V		3,0			Асфальтобетон
231	с. Булатниково, а\д «Советская – Дамба»	0,26	V		4,0			Асфальтобетон
232	с. Булатниково, Проезд 2	0,21	V		3,0			Асфальтобетон
233	с. Булатниково, Проезд 3	0,197	V		3,8			Асфальтобетон
234	с. Булатниково, Проезд 4	0,148	V		4,0			Асфальтобетон
235	с. Булатниково, Проезд 5	0,14	V		3,0			Асфальтобетон
236	сп Булатниковское, п. Измайлово, а\д «маг. «Троица» – Троицкий храм»	0,67	V		6,5			Асфальтобетон
237	сп Булатниковское, п. Измайлово, а\д Россельхозакадемия	1,15	V		6,0			Асфальтобетон

№	Наименование автомобильной дороги	Протяжённость в границах муниципального образования км	Категория	Параметры поперечного профиля, ширина в м				Покрытие проезжей части (асфальтобетонное, щебёночное, гравийное, грунтовое)
				земляного полотна	проезжей части	обочин	разделительной полосы	
238	сп Булатниковское, п. Измайлово, Участок №1	0,19	V		5,0			Асфальтобетон
239	сп Булатниковское, п. Дубровский, ул. Турова	0,635	V		7,0			Асфальтобетон
240	сп Булатниковское, п. Дубровский, ул. 2-я Восточная	0,33	V		3,5			Асфальтобетон
241	сп Булатниковское, п. Дубровский, уч. 1	2,055	V		4,7			Асфальтобетон
242	сп Булатниковское, д. Вырубово, уч. 1	0,143	V		3,0			Асфальтобетон
243	сп Булатниковское, д. Вырубово, уч. 2	0,096	V		3,0			Асфальтобетон
244	сп Булатниковское, д. Вырубово, уч. 3	0,107	V		3,0			Асфальтобетон
245	сп Булатниковское, д. Вырубово, уч. 4	0,37	V		3,0			Асфальтобетон
246	сп Булатниковское, д. Вырубово, уч. 5	0,18	V		3,0			Асфальтобетон
247	сп Булатниковское, д. Вырубово, уч. 6	0,283	V		3,0			Асфальтобетон
248	сп Булатниковское, д. Вырубово, уч. 7	0,118	V		3,0			Асфальтобетон
249	сп Булатниковское, д. Вырубово, уч. 8	0,056	V		3,0			Асфальтобетон
250	сп Булатниковское, а\д внутри населенного пункта п. Битца, уч. 2	0,234	V		3,0			Асфальтобетон
251	сп Булатниковское, а\д внутри населенного пункта п. Битца, уч. 3	0,345	V		3,0			Асфальтобетон
252	сп Булатниковское, а\д внутри населенного пункта п. Битца, уч. 4	0,327	V		3,0			Асфальтобетон
253	сп Булатниковское, а\д внутри населенного пункта п. Битца, проезд 1	0,137	V		3,0			Асфальтобетон
254	сп Булатниковское, а\д внутри населенного пункта п. Битца, уч. 5	0,767	V		7,0			Асфальтобетон
255	сп Булатниковское, д. Спасские выселки, уч. 1	0,68	V		4,0			Асфальтобетон
256	сп Булатниковское, д. Спасские выселки, уч. 2	0,498	V		4,0			Асфальтобетон
257	сп Булатниковское, д. Спасские выселки, уч. 3	0,769	V		4,0			Асфальтобетон
258	гп Горки Ленинские, автодорога по д. Сапроново, уч. 2	0,145	V		3,0			Асфальтобетон
259	гп Горки Ленинские, автодорога по д. Сапроново, уч. 3	0,659	V		4,0			Асфальтобетон
260	гп Горки Ленинские, автодорога по д. Сапроново, уч. 4	0,52	V		4,0			Асфальтобетон
261	гп Горки Ленинские, автодорога по д. Пуговичино, уч. 2	0,189	V		4,0			Асфальтобетон

№	Наименование автомобильной дороги	Протяжённость в границах муниципального образования км	Категория	Параметры поперечного профиля, ширина в м				Покрытие проезжей части (асфальтобетонное, щебёночное, гравийное, грунтовое)
				земляного полотна	проезжей части	обочин	разделительной полосы	
262	гп Горки Ленинские, автодорога по д. Пуговичино, уч. 3	0,109	V		3,0			Асфальтобетон
263	гп Горки Ленинские, автодорога по д. Пуговичино, уч. 4	0,289	V		3,0			Асфальтобетон
264	гп Горки Ленинские, автодорога по д. Пуговичино, уч. 5	0,517	V		3,0			Асфальтобетон
265	гп Горки Ленинские, автодорога по д. Пуговичино, уч. 6	0,181	V		3,0			Асфальтобетон
266	гп Горки Ленинские, автодорога по д. Пуговичино, уч. 7	0,081	V		3,0			Асфальтобетон
267	сп Булатниковское, д. Жабкино, ул. Троицкая №2	0,34	V		4,0			Асфальтобетон
268	сп Булатниковское, д. Жабкино, уч. 1	1,37	V		5,0			Асфальтобетон
269	сп Булатниковское, д. Жабкино, уч. 2	0,476	V		3,0			Асфальтобетон
270	сп Булатниковское, д. Жабкино, уч. 3	0,111	V		3,0			Асфальтобетон
271	сп Булатниковское, д. Жабкино, уч. 4	0,214	V		3,0			Асфальтобетон
272	сп Булатниковское, а\д от п. Измайлово до ул. Ленинская (уч. 1) д. Жабкино	0,929	V		7,0			Асфальтобетон
273	сп Булатниковское, д. Жабкино, а\д «д. Жабкино – Расторгуевское шоссе»	1,117	V		6,0			Асфальтобетон
274	сп Булатниковское, р.п.Лопатино, уч.2	0,529	V		3,0			Асфальтобетон
275	сп Булатниковское, р.п.Лопатино, уч.3	0,077	V		3,0			Асфальтобетон
276	сп Булатниковское, р.п.Лопатино, уч.4	0,518	V		3,0			Асфальтобетон
277	сп Булатниковское, р.п.Лопатино, уч.5	0,388	V		4,0			Асфальтобетон
278	сп Булатниковское, р.п.Лопатино, уч.6	0,426	V		4,0			Асфальтобетон
279	сп Булатниковское, р.п.Лопатино, уч.7	0,224	V		3,0			Асфальтобетон
280	сп Булатниковское, р.п.Лопатино, уч.8	0,312	V		3,0			Асфальтобетон
281	сп Булатниковское, р.п.Лопатино, уч. 9	0,14	V		3,0			Асфальтобетон
282	сп Булатниковское, р.п.Лопатино, уч.10	0,155	V		3,0			Асфальтобетон
283	сп Булатниковское, а\д от ул. Сухановская р.п.Лопатино до р.п. Боброво	0,857	V		7,0			Асфальтобетон
284	сп Булатниковское, д. Суханово, уч. 2	0,293	V		3,0			Асфальтобетон
285	сп Булатниковское, д. Суханово, уч. 3	0,64	V		4,0			Асфальтобетон

№	Наименование автомобильной дороги	Протяжённость в границах муниципального образования км	Категория	Параметры поперечного профиля, ширина в м				Покрытие проезжей части (асфальтобетонное, щебёночное, гравийное, грунтовое)
				земляного полотна	проезжей части	обочин	разделительной полосы	
286	сп Булатниковское, д. Суханово, уч. 4	0,206	V		4,0			Асфальтобетон
287	сп Булатниковское, д. Суханово, уч. 5	0,287	V		3,0			Асфальтобетон
288	сп Булатниковское, д. Дрожжино, уч.3	0,323	V		4,0			Асфальтобетон
289	гп Горки Ленинские, а\д от деревни Белеутово до ДНП «Факел 2»	1,406	V		4,2			Асфальтобетон
290	гп Горки Ленинские, автодорога д. Горки, уч. 2	0,613	V		4,0			Асфальтобетон
291	гп Горки Ленинские, автодорога д. Горки, уч. 3	0,272	V		3,0			Асфальтобетон
292	улица Садовая	1,1	IV		9,0			Асфальтобетон
293	гп Горки Ленинские, автодорога д. Горки, уч. 4	0,398	V		3,0			Асфальтобетон
294	гп Горки Ленинские, автодорога д. Горки, уч. 5	0,85	V		4,2			Асфальтобетон
295	гп Горки Ленинские, автодорога д. Горки, уч. 6	0,613	V		3,5			Асфальтобетон
296	гп Горки Ленинские, автодорога д. Горки, уч. 7	0,366	V		3,0			Асфальтобетон
297	гп Горки Ленинские, автодорога д. Горки, уч. 8	0,086	V		3,0			Асфальтобетон
298	гп Горки Ленинские, д. Калиновка, уч. 15	3,239	V		3,0			Асфальтобетон
299	д. Белеутово, уч. 6	0,197	V		3,0			Асфальтобетон
300	д. Белеутово, уч. 5	0,518	V		4,5			Асфальтобетон
301	д. Белеутово, уч. 7	0,299	V		4,5			Асфальтобетон
302	д. Белеутово, уч. 8	0,901	V		4,5			Асфальтобетон
303	д. Белеутово, уч. 9	0,305	V		3,0			Асфальтобетон
304	гп Горки Ленинские, автодорога в д. Пуговичино, уч.8	0,226	V		3,3			Асфальтобетон
305	гп Горки Ленинские, автодорога по д. Пуговичино, уч. 9	0,516	V		3,0			Асфальтобетон
306	гп Горки Ленинские, автодорога по д. Пуговичино, уч. 10	0,218	V		3,0			Асфальтобетон
307	гп Горки Ленинские, автодорога по д. Пуговичино, уч. 11	0,455	V		3,0			Асфальтобетон
308	гп Горки Ленинские, автодорога по д. Петрушино, уч. 4	0,264	V		3,0			Асфальтобетон
309	гп Горки Ленинские, автодорога по д. Петрушино, уч. 5	0,255	V		3,0			Асфальтобетон

№	Наименование автомобильной дороги	Протяжённость в границах муниципального образования км	Категория	Параметры поперечного профиля, ширина в м				Покрытие проезжей части (асфальтобетонное, щебёночное, гравийное, грунтовое)
				земляного полотна	проезжей части	обочин	разделительной полосы	
310	гп Горки Ленинские, автодорога по д. Петрушино, уч. 6	0,403	V		5,5			Асфальтобетон
311	гп Горки Ленинские, автодорога по д. Петрушино, уч. 7	0,328	V		7,0			Асфальтобетон
312	гп Горки Ленинские, автодорога по д. Петрушино, уч. 8	0,411	V		4,0			Асфальтобетон
313	гп Горки Ленинские, автодорога по д. Петрушино, уч. 9	0,223	V		3,5			Асфальтобетон
314	гп Горки Ленинские, автодорога по д. Петрушино, уч. 10	0,226	V		3,5			Асфальтобетон
315	гп Горки Ленинские, автодорога по д. Петрушино, уч. 11	0,601	V		3,5			Асфальтобетон
316	гп Горки Ленинские, автодорога по д. Петрушино, уч. 12	0,462	V		3,0			Асфальтобетон
317	гп Горки Ленинские, автодорога по д. Петрушино, уч. 13	0,1	V		3,0			Асфальтобетон
318	гп Горки Ленинские, автодорога по д. Петрушино, уч. 14	0,359	V		3,0			Асфальтобетон
319	гп Горки Ленинские, автодорога по д. Петрушино, уч. 15	0,432	V		3,0			Асфальтобетон
320	гп Горки Ленинские, автодорога по д. Петрушино, уч. 16	0,161	V		3,0			Асфальтобетон
321	гп Горки Ленинские, автодорога по д. Петрушино, уч. 17	0,147	V		3,0			Асфальтобетон
322	гп Горки Ленинские, Автодорога по д. Петрушино, уч. 18	0,122	V		3,0			Асфальтобетон
323	гп Горки Ленинские, автодорога по д. Петрушино, уч. 19	0,566	V		3,0			Асфальтобетон
324	гп Горки Ленинские, автодорога по д. Петрушино, уч. 20	0,459	V		3,0			Асфальтобетон
325	гп Горки Ленинские, автодорога к Горкинскому кладбищу	0,704	V		6,0			Асфальтобетон
326	сп Развилковское, с. Беседы, Конюшенный овраг	0,159	V		3,5			Асфальтобетон
327	сп Развилковское, с. Беседы, уч. 2	0,058	V		3,9			Асфальтобетон
328	сп Развилковское, с. Беседы, уч. 3	0,125	V		3,5			Асфальтобетон
329	сп Развилковское, с. Беседы, уч. 4	0,276	V		3,5			Асфальтобетон
330	сп Развилковское, с. Беседы, уч. 5	0,2	V		3,2			Асфальтобетон
331	сп Развилковское, д. Мильково, уч. 1	0,172	V		4,0			Асфальтобетон
332	сп Развилковское, д. Мильково, уч. 2	0,314	V		4,0			Асфальтобетон
333	сп Развилковское, д. Мильково, уч. 3	0,385	V		4,5			Асфальтобетон

№	Наименование автомобильной дороги	Протяжённость в границах муниципального образования км	Категория	Параметры поперечного профиля, ширина в м				Покрытие проезжей части (асфальтобетонное, щебёночное, гравийное, грунтовое)
				земляного полотна	проезжей части	обочин	разделительной полосы	
334	сп Развилковское, д. Картино, ул. Картинская – Покрова	0,863	V		3,5			Асфальтобетон
335	сп Развилковское, д. Мильково, уч. 4	0,077	V		3,5			Асфальтобетон
336	сп Развилковское, д. Картино, СНТ «Лесное»	0,3	V		3,5			Асфальтобетон
337	ул. Лесная, Расторгуево	0,288	IV		6,0			Асфальтобетон
338	Пионерский переулок (Расторгуево)	0,188	IV		3,0			Асфальтобетон
339	Набережный проезд	0,088	IV		2,5			Асфальтобетон
340	1-й Набережный проезд	0,176	IV		3,0			Асфальтобетон
341	ул. 1-я Набережная-2	0,669	IV		3,0			Асфальтобетон
342	дорога до Тарычевского кладбища	0,27	IV		4,2			Асфальтобетон
343	ул. Средняя	0,357	IV		3,0			Асфальтобетон
344	д. Таболово-3	0,088	IV		3,0			Асфальтобетон
345	д. Таболово-2	0,075	IV		4,0			Асфальтобетон
346	д. Дыдылдино-церковь	0,247	IV		2,5			Асфальтобетон
347	д. Дыдылдино околица	0,412	IV		2,5			Асфальтобетон
348	д. Дыдылдино-Земляничная	0,371	IV		3,2			Асфальтобетон
349	ул. Фокина	0,45	III		8,0			Асфальтобетон
350	ул. Ольховая-1	1,339	IV		6,0			Асфальтобетон
351	ул. Ольховая-2	0,195	IV		6,0			Асфальтобетон
352	дорога между ул. Ольховая и ул. Березовая	0,215	IV		6,0			Асфальтобетон
353	дорога к тролейбусному депо	0,224	IV		6,0			Асфальтобетон
354	г. Видное, Завидная -2	0,624	IV		7,0			Асфальтобетон
355	г. Видное, 4-я линия	0,735	IV		7,0			Асфальтобетон
356	г. Видное, 6-я линия	0,289	IV		6,0			Асфальтобетон
357	г. Видное, д. Тарычево-1	0,496	IV		3,0			Асфальтобетон
358	д. Ащерино, ул. Рябиновая	0,372	V		4,5			Асфальтобетон
359	сп Булатниковское, Плотина	0,393	V		6,0			Асфальтобетон
360	сп Булатниковское, п\х Суханово, уч. 1	0,348	V		4,0			Асфальтобетон

№	Наименование автомобильной дороги	Протяжённость в границах муниципального образования км	Категория	Параметры поперечного профиля, ширина в м				Покрытие проезжей части (асфальтобетонное, щебёночное, гравийное, грунтовое)
				земляного полотна	проезжей части	обочин	разделительной полосы	
361	сп Булатниковское, п\х Суханово, уч. 2	0,227	V		6,0			Асфальтобетон
362	сп Булатниковское, а\д внутри населенного пункта п. Битца, уч. 6	0,299	V		5,0			Асфальтобетон
363	Пригород Лесное, уч. 1	0,424	V		5,0			Асфальтобетон
364	Пригород Лесное, ул. Спортивная	0,723	V		12,0			Асфальтобетон
365	Пригород Лесное, Литературный бульвар, 2	0,347	V		5,0			Асфальтобетон
366	сп Молоково, ул. Первомайская, уч. 1	0,291	V		5,0			Асфальтобетон
367	сп Мисайлово, ул. Лесная	0,256	V		4,0			Асфальтобетон
368	сп Мисайлово, ул. Советская	0,243	V		4,0			Асфальтобетон
369	сп Мисайлово, уч. 1	1,286	V		3,0			Асфальтобетон
370	сп Мисайлово, уч. 2	0,569	V		3,0			Асфальтобетон
371	сп Мисайлово, уч. 3	1,429	V		3,0			Асфальтобетон
372	сп Мисайлово, уч. 4	0,213	V		3,0			Асфальтобетон
373	сп Мисайлово, уч. 5	0,224	V		3,0			Асфальтобетон
374	сп Мисайлово, уч. 6	0,154	V		3,0			Асфальтобетон
375	сп Мисайлово, уч. 7	0,134	V		3,0			Асфальтобетон
376	сп Мисайлово, уч. 8	0,196	V		3,0			Асфальтобетон
377	сп Мисайлово, уч. 9	0,379	V		4,0			Асфальтобетон
378	сп Молоково, а\д внутри населенного пункта с. Остров, уч. 2	3,346	V		4,5			Асфальтобетон
379	сп Молоково, а\д внутри населенного пункта с. Остров, уч. 3	0,421	V		5,0			Асфальтобетон
380	сп Молоково, а\д внутри населенного пункта с. Остров, уч. 4	1,148	V		5,0			Асфальтобетон
381	гп Горки Ленинские, автодорога по д. Пуговичино, уч. 12	0,496	V		4,0			Асфальтобетон
382	сп Молоково, а\д внутри населенного пункта с. Остров, уч. 5	0,896	V		3,5			Асфальтобетон
383	сп Молоково, а\д внутри населенного пункта с. Остров, уч. 6	0,522	V		5,0			Асфальтобетон
384	сп Молоково, а\д внутри населенного пункта с. Остров, уч. 7	0,299	V		6,0			Асфальтобетон
385	сп Молоково, а\д внутри населенного пункта с. Остров, уч. 8	0,571	V		3,0			Асфальтобетон

№	Наименование автомобильной дороги	Протяжённость в границах муниципального образования км	Категория	Параметры поперечного профиля, ширина в м				Покрытие проезжей части (асфальтобетонное, щебёночное, гравийное, грунтовое)
				земляного полотна	проезжей части	обочин	разделительной полосы	
386	сп Молоково, а\д внутри населенного пункта с. Остров, уч. 9	0,525	V		3,0			Асфальтобетон
387	сп Молоково, а\д внутри населенного пункта с. Остров, уч. 10	0,159	V		4,0			Асфальтобетон
388	г. Видное, 2-я Набережная-2	0,594	IV		5,0			Асфальтобетон
389	сп Володарского, а\д внутри населенного пункта д. Малая Володарка, уч. 2	0,12	V		3,0			Асфальтобетон
390	сп Володарского, а\д внутри населенного пункт д. Большое Саврасово, уч. 2	0,242	V		3,0			Асфальтобетон
391	сп Володарского, уч. 1	1,498	V		6,0			Асфальтобетон
392	сп Володарского, уч. 2	0,359	V		4,0			Асфальтобетон
393	сп Володарского, уч. 3	0,262	V		5,0			Асфальтобетон
394	сп Володарского, уч. 4	1,097	V		4,0			Асфальтобетон
395	сп Володарского, уч. 5	0,476	V		3,0			Асфальтобетон
396	сп Володарского, уч. 6	0,386	V		3,0			Асфальтобетон
397	сп Володарского, уч. 7	0,238	V		3,0			Асфальтобетон
398	сп Молоково, а\д внутри населенного пункта д. Орлово, уч. 2	0,127	V		4,0			Асфальтобетон
399	сп Молоково, а\д внутри населенного пункта д. Орлово, уч. 3	0,158	V		3,0			Асфальтобетон
400	сп Молоково, а\д внутри населенного пункта д. Орлово, уч. 4	0,156	V		3,0			Асфальтобетон
401	сп Молоково, а\д внутри населенного пункта д. Орлово, уч. 5	0,157	V		3,0			Асфальтобетон
402	сп Молоково, а\д внутри населенного пункта д. Орлово, уч. 6	0,162	V		3,0			Асфальтобетон
403	сп Молоково, а\д внутри населенного пункта д. Орлово, уч. 7	0,471	V		3,0			Асфальтобетон
404	сп Молоково, а\д внутри населенного пункта д. Богданиха, уч. 2	0,397	V		4,0			Асфальтобетон
405	сп Молоково, а\д внутри населенного пункта д. Богданиха, уч. 3	0,277	V		4,0			Асфальтобетон
406	сп Молоково, а\д внутри населенного пункта д. Богданиха, уч. 4	0,221	V		4,0			Асфальтобетон
407	сп Молоково, а\д внутри населенного пункта д. Богданиха, уч. 5	0,523	V		4,0			Асфальтобетон
408	сп Молоково, а\д внутри населенного пункта д. Богданиха, уч. 6	0,311	V		4,0			Асфальтобетон

№	Наименование автомобильной дороги	Протяжённость в границах муниципального образования км	Категория	Параметры поперечного профиля, ширина в м				Покрытие проезжей части (асфальтобетонное, щебёночное, гравийное, грунтовое)
				земляного полотна	проезжей части	обочин	разделительной полосы	
409	сп Молоково, а\д внутри населенного пункта д. Орлово, уч. 8	0,049	V		3,0			Асфальтобетон
410	с/п Развилковское, ул. Картинская	0,619	V		3,3			Асфальтобетон
411	с/п Развилковское, ул. Ломоносова	0,313	V		3,0			Асфальтобетон
412	с/п Развилковское, ул. Видная	0,234	V		3,0			Асфальтобетон
413	с/п Развилковское, ул. Зеленая	0,462	V		3,0			Асфальтобетон
414	с/п Развилковское, ул. Ильинская	0,266	V		3,0			Асфальтобетон
415	с/п Развилковское, ул. Луговая	0,391	V		3,0			Асфальтобетон
416	с/п Развилковское, ул. Рождественская	0,637	V		5,0			Асфальтобетон
417	с/п Развилковское, ул. Покрова	0,316	V		3,1			Асфальтобетон
418	с/п Развилковское, ул. Веселая	0,117	V		3,0			Асфальтобетон
419	с/п Развилковское, ул. Южная	0,72	V		3,0			Асфальтобетон
420	с/п Развилковское, ул. Лесная	0,217	V		3,0			Асфальтобетон
421	с/п Развилковское, ул. Садовая	0,387	V		3,0			Асфальтобетон
422	сп Молоково, а\д внутри населенного пункта с. Молоково, уч. 2	1,006	V		4,0			Асфальтобетон
423	сп Молоково, а\д внутри населенного пункта с. Молоково, уч. 3	0,446	V		4,0			Асфальтобетон
424	сп Молоково, а\д внутри населенного пункта с. Молоково, уч. 4	0,424	V		4,0			Асфальтобетон
425	сп Молоково, а\д внутри населенного пункта с. Молоково, уч. 5	0,528	V		4,0			Асфальтобетон
426	сп Молоково, а\д внутри населенного пункта с. Молоково, уч. 6	3,651	V		4,5			Асфальтобетон
427	сп Молоково, а\д внутри населенного пункта с. Молоково, уч. 7	0,77	V		4,0			Асфальтобетон
428	сп Молоково, а\д внутри населенного пункта с. Молоково, уч. 8	0,282	V		3,0			Асфальтобетон
429	сп Молоково, а\д внутри населенного пункта с. Молоково, уч. 9	0,268	V		3,0			Асфальтобетон
430	сп Молоково, а\д внутри населенного пункта с. Молоково, уч. 10	0,546	V		3,0			Асфальтобетон
431	сп Молоково, а\д внутри населенного пункта с. Молоково, уч. 11	0,401	V		4,0			Асфальтобетон
432	сп Молоково, а\д внутри населенного пункта с. Молоково, уч. 12	0,306	V		3,0			Асфальтобетон
433	сп Молоково, а\д внутри населенного пункта с. Молоково, уч. 13	0,457	V		3,0			Асфальтобетон

№	Наименование автомобильной дороги	Протяжённость в границах муниципального образования км	Категория	Параметры поперечного профиля, ширина в м				Покрытие проезжей части (асфальтобетонное, щебёночное, гравийное, грунтовое)
				земляного полотна	проезжей части	обочин	разделительной полосы	
434	сп Молоково, а\д внутри населенного пункта с. Молоково, уч. 14	0,824	V		3,0			Асфальтобетон
435	сп Молоково, а\д внутри населенного пункта д. Коробово, уч. 2	0,286	V		4,0			Асфальтобетон
436	сп Молоково, а\д внутри населенного пункта д. Коробово, уч. 3	0,749	V		3,5			Асфальтобетон
437	сп Молоково, а\д внутри населенного пункта д. Андреевское, уч. 2	3,545	V		6,5			Асфальтобетон
438	сп Молоково, а\д внутри населенного пункта д. Андреевское, уч. 3	0,666	V		3,0			Асфальтобетон
439	сп Молоково, а\д внутри населенного пункта д. Андреевское, уч. 4	0,339	V		3,0			Асфальтобетон
440	сп Молоково, а\д внутри населенного пункта д. Андреевское, уч. 5	0,158	V		12,1			Асфальтобетон
441	Зеленый переулок (подъезд к стадиону)	0,066	IV		5,3			Асфальтобетон
442	Зеленый переулок (от д.5 до ул. Садовой)	0,062	IV		4,2			Асфальтобетон
443	сп Булатниковское р.п Боброво, эстакада	1,588	V		30,8			Асфальтобетон
444	сп Булатниковское, р.п Боброво, ул. Лесная	0,782	V		30,0			Асфальтобетон
445	с. Булатниково, ул. Советская, 2	0,951	V		6,0			Асфальтобетон
446	сп. Булатниковское, пос. Дрожжино, ул. Южная	2,392	V		5,5			Асфальтобетон
447	МКАД – Бл. прудищи	0,334	V		4,5			Асфальтобетон
448	Малое Видное – Сев.Пром.Зона	0,468	V		5,0			Асфальтобетон
449	2-й Шоссейный проезд	0,243	IV		3,5			Асфальтобетон
450	сп Развилковское, д. Слобода, а\д на пляж ул. Восточная 1	0,205	V		5,8			Асфальтобетон
451	а\д д. Слобода, от ул. Старая Слобода до дома № 121А по ул. Живописная	0,448	V		6,0			Асфальтобетон
452	сп Развилковское, д. Мильково, уч. 5	0,154	V		6,0			Асфальтобетон
453	сп Развилковское, д. Мамоново, уч. 2	0,074	V		5,5			Асфальтобетон
454	сп Развилковское, с. Беседы, уч. 9	0,353	V		5,5			Асфальтобетон
455	д. Малое Видное (территория ликвидированного ТЛПХ «Подлипки»)	0,7	V		6,0			Асфальтобетон
456	д. Малое Видное, ул. Спортивная	0,331	V		6,5			Асфальтобетон
457	д. Малое Видное, уч. 1	0,355	V		6,0			Асфальтобетон

№	Наименование автомобильной дороги	Протяжённость в границах муниципального образования км	Категория	Параметры поперечного профиля, ширина в м				Покрытие проезжей части (асфальтобетонное, щебёночное, гравийное, грунтовое)
				земляного полотна	проезжей части	обочин	разделительной полосы	
458	д. Малое Видное, ул. Садовая	0,377	V		6,0			Асфальтобетон
459	д. Малое Видное, ул. Пересвета	0,361	V		6,0			Асфальтобетон
460	д. Малое Видное, ул. Невская	0,39	V		6,0			Асфальтобетон
461	сп. Булатниковское, р.п. Боброво, ул. Крымская	0,678	V		5,5			Асфальтобетон
462	сп Развилковское, Проектируемый проезд 5540	0,451	V		3,9			Асфальтобетон
463	сп Развилковское, Проектируемый проезд 5541	0,97	V		5,9			Асфальтобетон
464	сп Развилковское, Римский квартал	0,711	V		5,3			Асфальтобетон
465	сп Развилковское, Ащерино, ул. Яблочная	0,361	V		4,0			Асфальтобетон
466	сп Развилковское, с.Беседы, ул. Народная	0,462	V		6,2			Асфальтобетон
467	Развилка, проектируемый проезд 5541	0,973	V		5,8			Асфальтобетон
468	Дорога от Каширского шоссе в сторону ЖК «Ленинские горки»	0,142	V		4,4			Асфальтобетон
469	Пригород Лесное, Молодежный бульвар	0,522	V		15,6			Асфальтобетон
470	д. Сапроново, а/д Выезд из 6 мкр.	1,49	IV		9,0			Асфальтобетон
471	г. Видное, ул. Донбасская, уч. 2	0,556	III		9,0			Асфальтобетон
472	д. Суханово, отстойно-разворотная площадка для автобусов	0,384	V		7,0			Асфальтобетон
473	г. Видное, ул. Школьная, 222	1,876	IV		10,7			Асфальтобетон
474	г. Видное, ул. Советская	1,195	III		13,8			Асфальтобетон
475	г. Видное, ул. Ермолинская	0,265	IV		15,7			Асфальтобетон
476	г. Видное, бульвар Зеленые Аллеи	3,244	IV		8,9			Асфальтобетон
477	д. Белеутово, ул. Советская, дорога от от дома №2 до дома №34	0,36	V		3,0			Асфальтобетон
478	д. Суханово, подъезд к Екатерининскому монастырю	0,366	V		5,5			Асфальтобетон
479	д. Суханово, подъезд к ЖК «Усадьба Суханово»	0,2	V		5,5			Асфальтобетон

В местах пресечений с автомобильными дорогами и водными объектами, организованы инженерные транспортные сооружения, таблица 4.2.1.11.

Таблица 4.2.1.11

№ п/п	Вид транспортного инженерного сооружения	Автомобильная дорога (улица)	Пересечение	Местоположение
Местного значения				
1	путепровод	ул. Донбасская	М-4 «Дон»	к северо-западу от д. Ермолино
2	путепровод	магистральная улица	М-2 «Крым»	р.п. Боброво

Развитие автомобильных дорог и улично-дорожной сети местного значения городского округа необходимо планировать с учётом сложившейся застройки и предложений по освоению новых территорий.

При планировании развития сети автомобильных дорог общего пользования на территории Ленинского городского округа необходимо соблюдать требования нормативов градостроительного проектирования Московской области, в соответствии с которыми расчетный показатель плотности сети автомобильных дорог общего пользования в Ленинском муниципальном образовании должен составлять не менее 0,65 км/км².

Перечень планируемых мероприятий улично-дорожной сети местного значения, предусмотренных в рамках реализации проекта планировки территории линейного объекта регионального значения, представлен в таблице 4.2.1.12.

Таблица 4.2.1.12

№ п/п	Наименование объекта	Вид работ (строительство/реконструкция)	Протяженность	Очередность реализации
Постановления Правительства Москвы «О внесении изменений в постановление Правительства Москвы от 29 сентября 2020 г. №1623-ПП» от 12.08.2022 №1759-ПП				
1	съезды Юго-Восточной хорды	строительство	протяженность съездов в границах городского округа – 1,87 км	расчётный срок
Итого:		строительство	1,87 км	
Постановления Правительства Московской области «Об утверждении изменений в документацию по планировке территории для создания и эксплуатации сети автомобильных дорог общего пользования регионального значения Московской области «Солнцево – Бутово – Видное – Каширское шоссе – Молоково – Лыткарино – Томилино – Красково – Железнодорожный» на платной основе. Элемент 1. Участок автомобильной дороги от примыкания к автомобильной дороге Варшавское шоссе до примыкания к автомобильной дороге Каширское шоссе» от 08.12.2021 №1301/40				
2	автомобильная дорога местного значения Подъезд к р.п. Боброво	строительство	протяженность дороги в границах городского округа – 0,54 км	расчётный срок
3	улица в г. Видное	строительство	протяженность жилой улицы в границах города – 0,59 км	расчётный срок
4	проезд к автомобильной дороге регионального значения Солнцево – Бутово – Видное в г. Видное	строительство	протяженность проезда в границах города – 0,69 км	расчётный срок
Итого:		строительство	1,82 км	

№ п/п	Наименование объекта	Вид работ (строительство/реконструкция)	Протяженность	Очередность реализации
Постановления Правительства Московской области «Об утверждении изменений в документацию по планировке территории для создания и эксплуатации сети автомобильных дорог общего пользования регионального значения Московской области «Солнцево – Бутово – Видное – Каширское шоссе – Молоково – Лыткарино – Томилино – Красково – Железнодорожный» на платной основе. Элемент 2. Участок автомобильной дороги от примыкания к автомобильной дороге Каширское шоссе до примыкания к автомобильной дороге Москва – Жуковский» от 08.12.2021 №1302/40				
5	автомобильная дорога местного значения Подъезд к д. Андреевское	строительство	протяженность дороги в границах городского округа – 0,56 км	расчётный срок
6	ул. Ермолинская в г. Видное, д. Сапроново	строительство	протяженность магистральной улицы в границах города, деревни – 0,72 км	расчётный срок
7	улица в д. Сапроново	строительство	протяженность магистральной улицы в границах деревни – 0,35 км	расчётный срок
8	подъезд к кладбищу в г. Видное	строительство	протяженность подъезда в границах города – 1,24 км	расчётный срок
Итого:		строительство	2,87 км	
Всего:		строительство	6,56 км	

4.2.2. Организация пешеходного и велосипедного движения

Существующее положение

Пешеходное движение в городском округе осуществляется по тротуарам, пешеходным дорожкам, пешеходным мостам, наземным и внеуличным пешеходным переходам.

Для пешеходного движения, через магистральные железнодорожные пути, организованы внеуличные пешеходные переходы, таблица 4.2.2.1.

Таблица 4.2.2.1

№ п/п	Наименование пересекаемых железнодорожных путей	Наименование населенного пункта	Местоположение
Федерального значения			
1	Павелецкое направление МЖД	г. Видное	ж/д о.п. Расторгуево

Для пешеходного движения через автомобильные дороги и улицы организованы внеуличные пешеходные переходы, таблица 4.2.2.2.

Таблица 4.2.2.2

№ п/п	Наименование пересекаемых автомобильных дорог (улиц)	Наименование населенного пункта	Местоположение
Федерального значения			
1	ул. Донбасская	г. Видное	ж/д о.п. Расторгуево
2	А-105 подъездная дорога от Москвы к аэропорту Домодедово	п. Совхоз им. Ленина	автобусная остановка «Совхоз им. Ленина»
3	М-4 «Дон»	д. Тарычево,	км 24+915

№ п/п	Наименование пересекаемых автомобильных дорог (улиц)	Наименование населенного пункта	Местоположение
		п. Ленинский	
4	М-4 «Дон»	г. Видное	км 27+020
5	М-4 «Дон»	д. Калиновка	км 30+613
Регионального значения			
6	М-2 «Крым» – Федюково	р.п. Бутово	в районе автобусной остановки «Симферопольское шоссе»
7	МКАД	п. Совхоз им. Ленина	ТЦ «Vegas»

Для пешеходного движения через водные объекты, имеются пешеходные мостовые переходы, таблица 4.2.2.3.

Таблица 4.2.2.3

№ п/п	Наименование пересекаемого препятствия	Наименование населённого пункта	Местоположение
Местного значения			
1	р. Пахра	п. Володарского	между п. Володарского и д. Малая Володарка
2	р. Битца	р.п. Измайлово	между р.п. Измайлово и д. Жабкино

Существующие велосипедные маршруты представлены в таблице 4.2.2.4.

Таблица 4.2.2.4

№ п/п	Местоположение	Протяженность, км
1	г. Видное, ул. Советская	1,10
2	д. Мисайлово, б-р. Молодёжный	0,45
3	д. Мисайлово, б-р. Молодёжный	0,21
4	д. Мисайлово, б-р. Молодёжный	0,48
5	д. Мисайлово, б-р. Литературный	0,31
Всего:		2,55

Проектные мероприятия

В соответствии со «Схемой территориального планирования транспортного обслуживания Московской области», в таблице 4.2.2.5, приведен перечень планируемых внеуличных пешеходных переходов.

Таблица 4.2.2.5

№ из документа	Наименование пересекаемого препятствия	Наименование населенного пункта	Местоположение
Регионального значения			
43	Павелецкое направление МЖД	г. Видное	ж/д о.п. Расторгуево

Планируемые мероприятия по организации внеуличных пешеходных переходов в соответствии с утвержденной документацией по планировке территории, таблица 4.2.2.6

Таблица 4.2.2.6

№ п/п	Наименование пересекаемого препятствия	Наименование населенного пункта	Местоположение
Федерального значения			
Письмо ГАУ «Институт генплана Москвы» от 17.01.2019 №ГП-02-84/19-1			
1	Курское направление МЖД	мкр. «Южная Битца»	ж/д о.п. Битца-2
«Об утверждении документации по планировке территории объекта «Реконструкция автомобильной дороги А-105 подъездная дорога от Москвы к аэропорту «Домодедово», Московская область» от 18.12.2013 №2199-р			
2	А-105 подъездная дорога от Москвы к аэропорту «Домодедово»	п. Совхоз им. Ленина	п. Совхоз им. Ленина
3	А-105 подъездная дорога от Москвы к аэропорту «Домодедово»	д. Мисайлово	к юго-западу от д. Мисайлово
Регионального значения			
«О внесении изменений в постановление Правительства Москвы от 29 сентября 2020 г. №1623-ПП» от 12.08.2022 №1759-ПП			
4	Юго-Восточная хорда	п. Битца	к югу от мкр. «Южная Битца»
5	Юго-Восточная хорда	п. Битца	автобусная остановка «Станция Битца»
«Об утверждении изменений в документацию по планировке территории для создания и эксплуатации сети автомобильных дорог общего пользования регионального значения Московской области «Солнцево – Бутово – Видное – Каширское шоссе – Молоково – Лыткарино – Томилино – Красково – Железнодорожный» на платной основе. Элемент 1. Участок автомобильной дороги от примыкания к автомобильной дороге Варшавское шоссе до примыкания к автомобильной дороге Каширское шоссе» от 08.12.2021 №1301/40			
6	Солнцево – Бутово – Видное	р.п. Лопатино	автобусная остановка «ЖК Видный город»
7	Солнцево – Бутово – Видное	д. Суханово	д. Суханово
8	Солнцево – Бутово – Видное	-	к востоку от д. Суханово
9	Солнцево – Бутово – Видное	р.п. Боброво	автобусная остановка «Жабкино»
10	Солнцево – Бутово – Видное	г. Видное	к северо-западу от Видновского кладбища
11	Солнцево – Бутово – Видное	д. Сапроново	кв-л «Северный», мкр. «Купелинка»
«Об утверждении изменений в документацию по планировке территории для создания и эксплуатации сети автомобильных дорог общего пользования регионального значения Московской области «Солнцево – Бутово – Видное – Каширское шоссе – Молоково – Лыткарино – Томилино – Красково – Железнодорожный» на платной основе. Элемент 2. Участок автомобильной дороги от примыкания к автомобильной дороге Каширское шоссе до примыкания к автомобильной дороге Москва – Жуковский» от 08.12.2021 №1302/40			
12	Каширское шоссе	р.п. Горки Ленинские	автобусная остановка «Подсобное хозяйство»

№ п/п	Наименование пересекаемого препятствия	Наименование населенного пункта	Местоположение
13	Каширское шоссе	г. Видное	автобусная остановка «Поворот на Гибсобетон»
«Об утверждении документации по планировке территории для строительства автомобильной дороги МКАД – аэропорт Домодедово – Коробово в Ленинском городском округе Московской области» от 04.08.2022 №806/26			
14	А-105 подъездная дорога от Москвы к аэропорту «Домодедово»	д. Коробово	д. Коробово
«О внесении изменений в проект планировки территории для реконструкции линейного объекта капитального строительства – Каширского шоссе на участке км 4,4 – поселок Ям в Московской области» от 27.09.2022 №1025/32			
15	Каширское шоссе	д. Горки	к северу от АЗС «Трасса»
«О внесении изменений в проект планировки территории для реконструкции Каширского шоссе на участке км 0 – км 4,4 в Ленинском городском округе Московской области» от 16.11.2022 №1260/39			
16	Каширское шоссе	д. Апаринки	автобусная остановка «Апаринки»
17	Каширское шоссе	д. Апаринки	автобусная остановка «Аммиачный завод»
18	Каширское шоссе	г. Видное	к западу от п. Петровское
«О внесении изменений в постановление Правительства Московской области от 28.12.2018 №1025/45 «Об утверждении проекта планировки территории для строительства автомобильной дороги регионального значения «Каширское шоссе – Молоково – Андреевское» в Ленинском муниципальном районе Московской области» от 24.11.2022 №1275/40			
19	Каширское шоссе – Молоково – Андреевское	д. Мисайлово	б-р Литературный
20	Каширское шоссе – Молоково – Андреевское	д. Мисайлово	планируемая улица №3
21	Каширское шоссе – Молоково – Андреевское	д. Мисайлово	к северу от планируемой улицы №6
«О внесении изменений в документацию по планировке территории для размещения участка линии рельсового скоростного пассажирского транспорта «Молоково – Подольск – Домодедово – Раменское» и для строительства участка автомобильной дороги регионального значения «Молоковское шоссе – Нижнее Мячково» в Ленинском городском округе и Раменском городском округе Московской области» от 25.01.2023 №18/1			
22	Молоковское шоссе – Нижнее Мячково	с. Остров	с. Остров
23	Молоковское шоссе – Нижнее Мячково	с. Остров	в районе планируемого ТПУ
24	Молоковское шоссе – Нижнее Мячково	с. Остров	к юго-востоку от планируемого ТПУ

В соответствии с нормативами градостроительного проектирования Московской области велодорожки обустраиваются из расчета: 1 велодорожка на 15 тыс. человек расчетного населения в жилой зоне; 1 велодорожка в центральной части города. Протяженность велодорожки должна быть не менее 500 м.

Расчёт нормативной потребности в организации велодорожек приведен в таблице 4.2.2.7.

Таблица 4.2.2.7

Наименование населённого пункта	Численность населения, чел.			Потребность в количестве велодорожек, ед.		
	сущ. положение	первая очередь	расчётный срок	сущ. положение	первая очередь	расчётный срок
г. Видное	101490	110813	112291	7	7	7
д. Богданиха	104	104	21532	-	-	1
д. Калиновка	537	537	52091	-	-	3
д. Коробово	202	202	37711	-	-	3
д. Мисайлово, д. Дальние Прудищи	27093	78351	86412	2	5	6
д. Сапроново	16820	40397	43104	1	3	3
п. Ленинский	113	21765	21878	-	1	1
п. Битца	101	20101	20101	-	1	1
п. Развилка	14790	31000	31000	-	2	2
р.п. Боброво	13260	28680	28680	-	2	2
с. Булатниково	550	550	21994	-	-	1
с. Молоково	12360	15636	35632	-	1	2
с. Остров	463	463	72504	-	-	5
р.п. Дрожжино	29070	41931	41931	2	3	3
р.п. Лопатино	9810	15362	15362	-	1	1

Общая протяженность веломаршрутов на расчётный срок представлена в таблице 4.2.2.8.

Таблица 4.2.2.8

Наименование населённого пункта	Количество велодорожек на расчётный срок, ед.	Общая протяженность веломаршрутов на расчётный срок, км
г. Видное	7	3,50
д. Богданиха	1	0,50
д. Калиновка	3	1,50
д. Коробово	3	1,50
д. Мисайлово, д. Дальние Прудищи	6	3,0
д. Сапроново	3	1,50
п. Ленинский	1	0,50
п. Битца	1	0,50
п. Развилка	2	1,0
р.п. Боброво	2	1,0

Наименование населённого пункта	Количество велодорожек на расчётный срок, ед.	Общая протяженность веломаршрутов на расчётный срок, км
с. Булатниково	1	0,50
с. Молоково	2	1,0
с. Остров	5	2,50
р.п. Дрожжино	3	1,50
р.п. Лопатино	1	0,50

4.2.3. Автомобильный транспорт

В соответствии с постановлением Правительства Московской области от 17.08.2015 №713/30 «Об утверждении нормативов градостроительного проектирования Московской области» средний уровень автомобилизации по Московской области принят 356 индивидуальных легковых автомобилей на 1000 человек, проживающих на территории Московской области.

Расчёт количества легкового индивидуального автотранспорта в Ленинском городском округе представлен в таблице 4.2.3.1.

Таблица 4.2.3.1

Численность населения, чел.			Количество индивидуальных легковых автомобилей, ед.		
сущ. положение	первая очередь	расчётный срок	сущ. положение	первая очередь	расчётный срок
309200	518270	762220	110075	184504	271350

Расчёт количества легкового индивидуального автотранспорта для жителей многоквартирной застройки Ленинского городского округа представлен в таблице 4.2.3.2.

Таблица 4.2.3.2

Численность населения в многоквартирных домах, чел.			Количество индивидуальных легковых автомобилей, ед.		
сущ. положение	первая очередь	расчётный срок	сущ. положение	первая очередь	расчётный срок
291390	498560	739490	103735	177487	263258

4.2.4. Сооружения для хранения и обслуживания автотранспортных средств

К сооружениям для хранения и обслуживания автотранспортных средств относятся: гаражи и автостоянки, объекты технического сервиса автотранспортных средств, объекты топливозаправочного комплекса.

4.2.4.1. Объекты для постоянного хранения индивидуальных автотранспортных средств (гаражи и автостоянки)

На территории Ленинского городского округа хранение индивидуальных легковых автомобилей осуществляется: для жителей индивидуальной жилой застройки – на территории земельного участка; для жителей многоквартирной жилой застройки – в гаражах и на открытых автостоянках.

Данные о количестве и адресах объектов хранения индивидуальных легковых автомобилей получены из открытых источников (yaNedex.ru). Полные данные по объектам хранения индивидуальных легковых автомобилей отсутствуют.

Планировочный район Булатниковское

Перечень существующих гаражей и стоянок для постоянного хранения автомобильного транспорта представлен в таблице 4.2.4.1.1.

Таблица 4.2.4.1.1

№ п/п	Наименование	Адрес, местоположение
1	ГК «Шанхай»	р.п. Измайлово
2	ГК «Каштан»	с. Булатниково
3	гаражи	п. Дубровский, ул. Турова
4	автостоянка	д. Суханово, жилой комплекс «Усадьба Суханово»
5	автостоянка	р.п. Лопатино, Солнечный бульвар, 1, 3, 5
6	автостоянка	р.п. Лопатино, Солнечный бульвар, 2
7	автостоянка	р.п. Лопатино, Солнечный бульвар, 7
8	автостоянка	р.п. Боброво, ул. Крымская
9	автостоянка	р.п. Дрожжино, ул. Южная
10	автостоянка	р.п. Дрожжино, ул. Южная
11	автостоянка	р.п. Дрожжино, жилой комплекс «Бутово Парк», 2
12	автостоянка	р.п. Дрожжино, Новое шоссе
13	автостоянка	р.п. Дрожжино, Новое шоссе
14	автостоянка	р.п. Дрожжино, Новое шоссе
15	автостоянка	р.п. Дрожжино, Южная улица, 9
16	автостоянка	р.п. Дрожжино, Южная улица, 15
17	автостоянка	р.п. Дрожжино, Южная улица, 13
18	автостоянка	р.п. Дрожжино, Новое шоссе, 3к1
19	автостоянка	р.п. Дрожжино, Новое шоссе
20	автостоянка	р.п. Дрожжино, Новое шоссе, 3
21	автостоянка	р.п. Дрожжино, Новое шоссе, 5
22	автостоянка	р.п. Дрожжино, Новое шоссе, 7
23	автостоянка	р.п. Дрожжино, Новое шоссе, 9
24	автостоянка	р.п. Дрожжино, Новое шоссе, 13
25	автостоянка	р.п. Дрожжино, Новое шоссе, 15
26	автостоянка	р.п. Новодрожжино, 15
27	автостоянка	р.п. Новодрожжино, 12
28	автостоянка	р.п. Новодрожжино, 2
29	автостоянка	р.п. Бутово
30	автостоянка	р.п. Бутово, жилой комплекс «Бутово Парк», 24

№ п/п	Наименование	Адрес, местоположение
31	автостоянка	р.п. Бутово, жилой комплекс «Бутово Парк», 28
32	автостоянка	р.п. Бутово, жилой комплекс «Бутово Парк», Расторгуевское шоссе
33	автостоянка	р.п. Бутово, жилой комплекс «Бутово Парк», 14, корп. 1
34	автостоянка	р.п. Бутово, жилой комплекс «Бутово Парк»
35	автостоянка	д. Суханово
36	автостоянка	д. Суханово, коттеджный посёлок «Суханово Парк»

Планировочный район Видное

Перечень существующих гаражей и стоянок для постоянного хранения автомобильного транспорта представлен в таблице 4.2.4.1.2.

Таблица 4.2.4.1.2

№ п/п	Наименование	Адрес, местоположение
1	ГСК «Клубный»	г. Видное, 2-й микрорайон
2	ГК «Автолюбитель»	г. Видное, 2-й микрорайон
3	ГСК «Колхозник»	г. Видное, 6-й микрорайон
4	ГСК «Мечта-1»	г. Видное, 6-й микрорайон
5	ГСК «Мечта-2»	г. Видное, 6-й микрорайон
6	ГК «Стрела»	г. Видное, ул. Берёзовая
7	ГСК «Химик»	г. Видное, 6-й микрорайон
8	ГК «Металлург»	г. Видное, 6-й микрорайон
9	ТСГ «Велес»	г. Видное, ул. Берёзовая, 6
10	ГСК «Титан»	г. Видное, 6-й микрорайон
11	ГСК «Жуковский»	г. Видное, 6-й микрорайон
12	ГК «Салют»	г. Видное, ул. Берёзовая
13	ГК «Автоград»	г. Видное, просп. Ленинского Комсомола, 23, корп. 3
14	ГК «Медик»	г. Видное, ул. 8-я линия
15	ГСК «Искра»	г. Видное
16	ГСК «Сахалин»	г. Видное, ул. 8-я Линия, 13
17	ГСК «Прогресс»	г. Видное
18	ГСК «Лада»	г. Видное, район Расторгуево
19	автостоянка	г. Видное, ул. Берёзовая, 1А
20	автостоянка	г. Видное, бульвар Зелёные Аллеи, 1, 2
21	автостоянка	г. Видное, бульвар Зелёные Аллеи, 17

№ п/п	Наименование	Адрес, местоположение
22	автостоянка	г. Видное, бульвар Зелёные Аллеи, 14
23	автостоянка	г. Видное, бульвар Зелёные Аллеи, 12
24	автостоянка	г. Видное, бульвар Зелёные Аллеи, 6
25	автостоянка	г. Видное, бульвар Зелёные Аллеи, 9
26	автостоянка	г. Видное, бульвар Зелёные Аллеи
27	автостоянка	г. Видное, ул. Олимпийская, 1, к.1, к.2
28	автостоянка	г. Видное, микрорайон Солнечный, 3
29	автостоянка	г. Видное, ул. Советская, 34, к.2
30	автостоянка	г. Видное, ул. Советская, 2А
31	автостоянка	г. Видное, проспект Ленинского Комсомола, 74
32	автостоянка	г. Видное, проспект Ленинского Комсомола, 78
33	автостоянка	г. Видное, ул. Советская, 3
34	автостоянка	г. Видное, проспект Ленинского Комсомола, 12
35	автостоянка	г. Видное, ул. Строительная, 29
36	автостоянка	г. Видное, ул. Заводская, 3
37	автостоянка	г. Видное, проспект Ленинского Комсомола, 2, к.4
38	автостоянка	г. Видное, ул. Ольховая, 1
39	автостоянка	г. Видное, ул. Берёзовая, 3
40	автостоянка	г. Видное, ул. Берёзовая, 5
41	автостоянка	г. Видное, ул. Ольховая, 11
42	автостоянка	г. Видное, ул. Берёзовая, 9
43	автостоянка	г. Видное, ул. Завидная, 8
44	автостоянка	г. Видное, ул. Завидная, 22
45	автостоянка	г. Видное, ул. Завидная, 9
46	автостоянка	г. Видное, ул. Ермолинская, 7
47	автостоянка	г. Видное, жилой комплекс «Видный», 2

Планировочный район Володарское

Перечень существующих гаражей и стоянок для постоянного хранения автомобильного транспорта представлен в таблице 4.2.4.1.3.

Таблица 4.2.4.1.3

№ п/п	Наименование	Адрес, местоположение
1	гаражи	п. Володарского, ул. Центральная
2	автостоянка	п. Володарского, ул. Елохова Роща, 2

№ п/п	Наименование	Адрес, местоположение
3	автостоянка	п. Володарского, ул. Елохова Роща
4	автостоянка	п. Володарского, ул. Зелёная, 43

Планировочный район Горки Ленинские

Перечень существующих гаражей и стоянок для постоянного хранения автомобильного транспорта представлен в таблице 4.2.4.1.4.

Таблица 4.2.4.1.4

№ п/п	Наименование	Адрес, местоположение
1	ГСК «Нива»	посёлок городского типа Горки Ленинские
2	гаражи	посёлок городского типа Горки Ленинские
3	автостоянка	д. Сапроново, микрорайон Купелинка, квартал Северный, 1
4	автостоянка	д. Сапроново, микрорайон Купелинка, квартал Северный, 20
5	автостоянка	д. Сапроново, микрорайон Купелинка, квартал Северный, 24
6	автостоянка	д. Сапроново, микрорайон Купелинка, квартал Северный, 6

Планировочный район Молоковское

Перечень существующих гаражей и стоянок для постоянного хранения автомобильного транспорта представлен в таблице 4.2.4.1.5.

Таблица 4.2.4.1.5

№ п/п	Наименование	Адрес, местоположение
1	гаражи	с. Молоково
2	автостоянка	д. Мисайлово, Пригородное шоссе, 3

Планировочный район Развилковское

Перечень существующих гаражей и стоянок для постоянного хранения автомобильного транспорта представлен в таблице 4.2.4.1.6.

Таблица 4.2.4.1.6

№ п/п	Наименование	Адрес, местоположение
1	ГК «Клаксон»	п. Развилка
2	ГК Газовик	п. Развилка
3	ГК «Мотор»	п. Развилка
4	ГК «Клаксон»	п. Развилка
5	ГК «Космос»	п. Развилка

Планировочный район Совхоз им. Ленина

Перечень существующих гаражей и стоянок для постоянного хранения автомобильного транспорта представлен в таблице 4.2.4.1.7.

Таблица 4.2.4.1.7

№ п/п	Наименование	Адрес, местоположение
1	ГСК «Автолюбитель»	п. Совхоз им. Ленина
2	ГСК «Колос»	п. Совхоз им. Ленина
3	гаражи	п. Совхоз им. Ленина
4	автостоянка	п. Совхоз им. Ленина, 16к1
5	автостоянка	п. Совхоз им. Ленина, 15к1
6	автостоянка	п. Совхоз им. Ленина, 17к3
7	автостоянка	п. Совхоз им. Ленина, 20

В соответствии с нормативами градостроительного проектирования Московской области общая обеспеченность гаражами и открытыми стоянками для постоянного хранения индивидуальных автотранспортных средств должна быть не менее 90% расчетного числа индивидуальных легковых автомобилей для расчетной численности населения, проживающего в многоквартирной жилой застройке.

Потребность в необходимом количестве машино-мест для постоянного хранения автотранспорта жителей многоквартирной застройки приведена в таблице 4.2.4.1.8.

Таблица 4.2.4.1.8

Количество индивидуальных легковых автомобилей жителей многоквартирной застройки, ед.			Необходимое количество машино-мест для постоянного хранения при 90% обеспеченности машино-местами (РНГП), ед.		
сущ. положение	первая очередь	расчётный срок	сущ. положение	первая очередь	расчётный срок
103735	177487	263258	93362	159738	236932

Для ликвидации дефицита мест для постоянного хранения легковых автомобилей и экономии территории городского округа рекомендуется проводить реорганизацию существующих территорий занятых индивидуальными гаражами, гаражными кооперативами и плоскостными стоянками с помощью устройства многоуровневых надземных или подземных гаражей или паркингов. Реализация таких мероприятий позволяет рациональнее использовать земли городского округа и не нарушать его архитектурного облика.

Открытые стоянки для временного хранения автотранспорта необходимо предусмотреть в «карманах» на придомовых территориях, на стоянках при общегородских центрах, при торговых центрах, в «карманах» при въезде на территории предприятий и других центров тяготения.

4.2.4.2. Объекты технического сервиса автотранспортных средств

Данные о количестве и адресах объектов обслуживания автомобильного транспорта получены из открытых источников (ya.№dex.ru). Полные данные по количеству постов на объектах обслуживания автомобильного транспорта отсутствуют.

Для анализа количества постов станций технического обслуживания (далее – СТО) на территории Ленинского городского округа принят усредненный показатель – на одном объекте два поста.

Планировочный район Булатниковское

Перечень существующих СТО представлен в таблице 4.2.4.2.1.

Таблица 4.2.4.2.1

№ п/п	Наименование	Адрес, местоположение
1	Bit Car	п. Битца, ул. Нагорная, вл. 5
2	Вольтаж	п. Битца, ул. Нагорная, с. 11, бокс 35
3	Проммаш Техцентр	п. Битца
4	СИАС	Ленинский городской округ, планировочный район Булатниковское
5	Государев-шиномонтаж	р.п. Лопатино, ул. Сухановская, 4
6	Авторемонт	д. Суханово, посёлок подсобного хозяйства Суханово
7	Сервис Парк	р.п. Бутово, ЖК «Бутово Парк», 14, корп. 1
8	Шиномонтаж	д. Дрожжино
9	Умма Авто	Варшавское ш., 261, стр. 4
10	5 колесо	р.п. Дрожжино, Новое ш., 7
11	Панда-центр	р.п. Боброво, 37
12	Суханово парк	д. Суханово, КП «Суханово Парк»
13	Карсика	с. Булатниково, ул. Центральная, 2
14	Vu-zapchasti.ru	с. Булатниково, ул. Центральная, вл. 1Вс2
15	Автосервис	р.п. Измайлово
16	Шиномонтаж	р.п. Измайлово, Центральная площадь, 2А
17	Шиномонтаж 24	р.п. Измайлово, 12

Ориентировочное количество постов станций технического обслуживания составляет 34 ед.

Планировочный район Видное

Перечень существующих СТО представлен в таблице 4.2.4.2.2.

Таблица 4.2.4.2.2

№ п/п	Наименование	Адрес, местоположения
1	Z-track. pro Шинка	г. Видное, район Расторгуево, ул. Булатниковская, 19
2	Автосервис	г. Видное, район Расторгуево, ул. Победы, 2
3	Вбк-авто	г. Видное, район Расторгуево, ул. Набережная, 1В
4	Автоэлектрик	г. Видное, район Расторгуево, ул. Вокзальная, 7
5	У Арута	г. Видное, район Расторгуево, ул. Вокзальная, 9, стр. 1
6	Автосервис	г. Видное, район Расторгуево, ул. Донбасская, 21
7	Автосервис	г. Видное, 5-й микрорайон
8	Дом для авто	г. Видное, ул. Донбасская, 75
9	E-Tech	г. Видное, ул. Ермолинская, 15
10	Хорда	г. Видное, ул. Ермолинская, 13
11	Авф	г. Видное, просп. Ленинского Комсомола, 1М
12	Шиномонтаж	г. Видное, просп. Ленинского Комсомола, 1М
13	Автосервис	г. Видное, просп. Ленинского Комсомола, 1БС2
14	Видный Гараж	г. Видное, ул. Ермолинская, 13
15	Сервис по ремонту автомобилей	г. Видное, ул. Центральная, 30
16	Насервисе	г. Видное, ул. Заводская, 17, корп. 2
17	Мас-в	г. Видное, ул. 7-я Линия, 13
18	Автосервис Спас	г. Видное, ул. 6-я Линия
19	ПКФ КиК	г. Видное, ул. 6-я Линия
20	Восьмая линия	г. Видное, Белокаменное ш., 4Б
21	Аргон	г. Видное, ул. 4-я Линия
22	Мой АвтоСервис	г. Видное, Белокаменное ш., 11
23	Техцентр 50	г. Видное, ул. 8-я Линия, 13А
24	Автомойка	г. Видное, ул. 8-я Линия, 13А
25	Спец-сварка	г. Видное, ул. 8-я Линия, ГСК «Искра»
26	RevaNet	г. Видное, ул. 8-я Линия, 13А
27	Автотюнинг-999	г. Видное, ул. 8-я Линия, 13А
28	Спас	г. Видное, ул.4-я Линия
29	Техконтакт	г. Видное, Белокаменное ш., 1, корп. 1, вл. 14б

№ п/п	Наименование	Адрес, местоположения
30	Первое колесо	г. Видное
31	Самомой	г. Видное, Белокаменное ш., 10А
32	Mobil1 центр Литрушка	г. Видное, Белокаменное ш., 10А
33	Автосервис	г. Видное, Белокаменное ш., вл. 14Б
34	Mkpp-remoNet.ru	г. Видное, Белокаменное ш., 1А
35	Автотехцентр	г. Видное, Белокаменное ш., 1, корп. 1
36	Шиномонтаж	г. Видное, Белокаменное ш., 1, корп. 1
37	Тонировка	г. Видное, Белокаменное ш., 1А
38	АвтоСервис	г. Видное, Белокаменное ш., 17, стр. 1
39	Vivaldi Auto	г. Видное, Белокаменное ш., 20Б
40	Авто Электрик Грузовой	г. Видное, Белокаменное ш., 20
41	Эко-сфера	г. Видное, Промзона, Проектируемый проезд № 5077
42	Ремонт Нyu№dai Hd	г. Видное, Южная промзона
43	Автомеханик	г. Видное, Южная промзона, вл. 17
44	Видное	г. Видное, Южная промзона, вл. 16Бс1
45	ГрузРазбор	г. Видное, Проектируемый пр. № 5077, вл. 16
46	Олимп	г. Видное, Каширское шоссе, слева
47	Шиноман	г. Видное, просп. Ленинского Комсомола, 1К
48	Автостар	г. Видное, район Расторгуево, ул. Ольгинская, 51
49	Vid№ое_auto	г. Видное, ул. Школьная, 79А, стр. 1
50	ВостокШина	г. Видное, Проектируемый проезд № 5208
51	Автомойка	г. Видное, ул. Школьная, 79А, стр. 1
52	Шиномонтаж ZavGar	г. Видное, район Расторгуево, ул. Героя России Тинькова, 27
53	Автоэлектрик	г. Видное, ул. Центральная, 4А
54	Альмирал	г. Видное, Проектируемый пр. № 5208, вл. 14
55	БМ-Моторс	г. Видное, Северная Видновская промзона
56	ЛР Видное	г. Видное, Северная Видновская промзона
57	КАМСС-сервис	г. Видное, Северная Видновская промзона
58	Автомойка	г. Видное, ул. Донбасская, 1
59	Шиномонтаж	г. Видное, район Расторгуево, пр. Петровский, 14А
60	Ford	с. Ермолино, 37
61	Автосервис-Гранд	с. Ермолино, 18
62	№extavto	д. Таболово, уч. 6А
63	Автосервис	д. Таболово, 6

№ п/п	Наименование	Адрес, местоположения
64	Ремонт АКПП и вариаторов	д. Дыдылдино, 54
65	ВИВА дизель	д. Дыдылдино, Южная промзона
66	АКПП-CVT	д. Дыдылдино, 54
67	Дизель-сервис	д. Апаринки, с. 13
68	Автосервис у пруда	д. Тарычёво, 60А
69	Алмаз	д. Апаринки
70	BestKostCustoms	д. Апаринки, вл. 6
71	Sto-peugeot	д. Апаринки, вл. 14
72	Pay a№d Spray77	д. Апаринки
73	Автомастерская	д. Апаринки, вл. 15

Ориентировочное количество постов станций технического обслуживания составляет 146 ед.

Планировочный район Володарское

Перечень существующих СТО представлен в таблице 4.2.4.2.3.

Таблица 4.2.4.2.3

№ п/п	Наименование	Адрес, местоположение
1	Автосервис	п. Володарского, ул. Центральная, 3

Ориентировочное количество постов станций технического обслуживания составляет 2 ед.

Планировочный район Горки Ленинские

Перечень существующих СТО представлен в таблице 4.2.4.2.4.

Таблица 4.2.4.2.4

№ п/п	Наименование	Адрес, местоположение
1	Автоэлектрик	д. Сапроново, квартал Северный, микрорайон Купелинка, 1А
2	Вилс Сервис	д. Сапроново, квартал Северный, микрорайон Купелинка, 1А, стр. 2
3	R20-Shi№alike	д. Сапроново
4	Автосервис 777	д. Сапроново, СНТ «Дружба», 35
5	Автосервис	п. Петровское, 99
6	ProLa№dRover	д. Пуговичино, 15
7	Автосервис	д. Калиновка
8	Техпроект СА	д. Калиновка, 1Б
9	SKSservis	р.п. Горки Ленинские, 1Б
10	Автосервис грузовой	р.п. Горки Ленинские

№ п/п	Наименование	Адрес, местоположение
11	ИнтерКарданСервис	д. Горки, 1Б
12	АвтоСервис	д. Горки, территория Промзоны
13	Оем Сервис	д. Горки, территория Промзоны
14	ТТМ центр	д. Горки, Каширское ш., вл. 28
15	Доминант	р.п. Горки Ленинские, промзона Технопарк, ул. Западная, вл. 16
16	All4Motors	р.п. Горки Ленинские, промзона Технопарк, ул. Западная, 26/1
17	Авто-Юг24	п. Мещерино, вл. 1с1
18	Хорда-авто	р.п. Горки Ленинские, СНТ «Вятичи», 444
19	Автосервис	р.п. Горки Ленинские, СНТ «Вятичи», 140Б
20	Каскадсервис	д. Горки, вл. 53А
21	Бас	д. Белеутово, ул. Родниковая, с. 5П
22	Разборка Форд Транзит	д. Белеутово, ул. Родниковая, 7В
23	АтегоМан	д. Белеутово, ул. Родниковая, 2П
24	Ангар50	д. Калиновка, 85А
25	Автозапчасти	д. Калиновка
26	ПокраскаТУТ	д. Калиновка
27	Автосервис, автотехцентр	Ленинский городской округ, планировочный район Горки Ленинские
28	Шиномонтаж	д. Калиновка, 42А

Ориентировочное количество постов станций технического обслуживания составляет 56 ед.

Планировочный район Молоковское

Перечень существующих СТО представлен в таблице 4.2.4.2.5.

Таблица 4.2.4.2.5

№ п/п	Наименование	Адрес, местоположение
1	АвтоСпасатель	с. Остров, ул. Новая, 22
2	Автосервис Грузовой	с. Остров
3	Эра-моторс	с. Молоково, пр. Солнечный, 6
4	Автосервис	с. Молоково, ул. Василия Молокова
5	GT-Turbo	с. Молоково, ул. Школьная, 169Г
6	Автосервис в Молоково	с. Молоково, ул. Красная Слобода
7	Братер АВВ	с. Молоково, ул. Школьная, 6А
8	Автосервис	с. Молоково, ул. Красная Слобода, 118, стр. 1
9	AVgroupAuto	с. Молоково, ул. Ленина, 61

№ п/п	Наименование	Адрес, местоположение
10	Мойка	д. Орлово, ул. Центральная, 27А
11	Кар Сервис	Ленинский городской округ, планировочный район Молоковское
12	Магистраль	с. Молоково, Володарское ш., 12
13	Махтыге	с. Молоково, Володарское ш., 2А
14	Митолекс	д. Мисайлово, Володарское ш., с21
15	Автоэлектрик	д. Мисайлово, 2/1
16	Автоэлектрик	д. Мисайлово, ул. Первомайская, 151
17	RsRota	д. Мисайлово, ЖК «Пригород Лесное», Пригородное ш., 3

Ориентировочное количество постов станций технического обслуживания составляет 34 ед.

Планировочный район Развилковское

Перечень существующих СТО представлен в таблице 4.2.4.2.6.

Таблица 4.2.4.2.6

№ п/п	Наименование	Адрес, местоположение
1	Турбо ТС	п. Развилка, Проектируемый проезд № 5537, 4
2	TD-Turbo	п. Развилка, Проектируемый проезд № 5540
3	Автосервис	п. Развилка, Проектируемый проезд № 5537, с5
4	Мопар Плюс	п. Развилка, МКАД, 23-й километр, 3
5	Автотехцентр	п. Развилка, вл. 3
6	Мобильный Шиномонтаж Vektor	п. Развилка, 1-й квартал, вл. 10
7	Автосервис	п. Развилка
8	СамоАвтоМойка	п. Развилка, 46/3
9	СТО Развилка	п. Развилка, Проектируемый проезд № 5539
10	Электрик	п. Развилка, Проектируемый проезд № 5539
11	Лада-4	п. Развилка
12	СТО, Автосервис, кузовной ремонт	п. Развилка
13	Автомойка, шиномонтаж, автозапчасти	д. Картино, Картинское ш., с. 7
14	Кастом-гараж - Ремонт Субару	д. Картино, вл. 3сб
15	СТО-Turbi№ea	д. Картино, ТЛПХ «Дружба», ул. Карельский тупик, 89
16	Автосервис	садовое товарищество Берёзка-2, 1-й Берёзовый пр., 1

Ориентировочное количество постов станций технического обслуживания составляет 32 ед.

Планировочный район Совхоз им. Ленина

Перечень существующих СТО представлен в таблице 4.2.4.2.7.

Таблица 4.2.4.2.7

№ п/п	Наименование	Адрес, местоположение
1	Г5Авто	д. Малое Видное, 15
2	ЛР-Вест	п. Совхоз им. Ленина, с. 1
3	Автосервис	п. Совхоз им. Ленина, вл. 2
4	Интерком-Сервис	п. Совхоз им. Ленина, промзона, 18, стр. 1
5	АвтоКом 16	п. Совхоз им. Ленина
6	РКБ Плюс	п. Совхоз им. Ленина, 18
7	Ремонт ТНВД, двигателя, вебасто, форсунок comto№ rail	п. Совхоз им. Ленина, 17, корп. 3
8	Мобильный шиномонтаж	п. Совхоз им. Ленина, 17, корп. 3, стр. 1
9	Шиномонтаж	п. Совхоз им. Ленина, 20, стр. 2
10	Radius	п. Совхоз им. Ленина, 1
11	АВТОСАРЕМОНТ	Каширское шоссе, 23-й километр, с. 1
12	Молекула	п. Совхоз им. Ленина, 3А
13	Бош Дизель Сервис Белавтодизель	п. Совхоз им. Ленина, Каширское шоссе, 23-й километр, вл. 1, с. 1
14	Корея plus	Каширское шоссе, 23-й километр, 23, стр. 2
15	Абт Механика	Каширское шоссе, 23-й километр, вл. 1, с. 3

Ориентировочное количество постов станций технического обслуживания составляет 30 ед.

Потребность в количестве постов станций технического обслуживания определена в соответствии со сводом правил «СП 42.13330.2016. Свод правил. Градостроительство. Планировка и застройка городских и сельских поселений. Актуализированная редакция СНиП 2.07.01-89*» из расчета 1 пост на 200 легковых автомобилей, таблица 4.2.4.2.4.

При расчетах введены поправочные коэффициенты:

- обслуживание в дилерских центрах – 0,8;
- самостоятельного обслуживания – 0,7.

Таблица 4.2.4.2.4

Количество индивидуальных легковых автомобилей, ед.			Необходимое количество постов станций технического обслуживания (СП 42.13330.2016), ед.		
сущ. положение	первая очередь	расчётный срок	сущ. положение	первая очередь	расчётный срок
110075	184504	271350	308	517	760

4.2.4.3. Объекты топливозаправочного комплекса

Существующее положение

Современный многофункциональный автозаправочный комплекс может включать в себя: магазин сопутствующих товаров, объекты общественного питания, туалеты, пункт медицинской помощи, мусоросборники, телефон, отдельные места для стоянки легковых автомобилей, станцию технического обслуживания, грузовую и легковую автомойки, пункт наполнения баллонов (в случае наличия технологической системы сжиженных углеводородных газов (СУГ)) и иные объекты.

Перечень электрических зарядных станций, установленных на территории Ленинского городского округа, представлен в таблице 4.2.4.3.1.

Таблица 4.2.4.3.1

№ п/п	Наименование	Адрес, местоположение
<i>Электрические зарядные станции АО «Мособлэнерго» (mosobleNbergo.ru)</i>		
1	ЭЗС «Мособлэнерго № 1033»	г. Видное, пр-кт Ленинского Комсомола, д. 9, корп. 3 (ТЦ «МАК»)

Перечень объектов топливозаправочного комплекса, расположенных на территории Ленинского городского округа, представлен в таблице 4.2.4.3.2.

Таблица 4.2.4.3.2

№ п/п	Наименование	Адрес, местоположение	Виды топлива (бензин, дизельное топливо, пропан)
1	АГЗС «МГПЗ № 1»	п. Развилка, МКАД – Дроздово – Беседы – МКАД	Пропан
2	АЗС «Роснефть»	А-105 подъездная дорога от Москвы к аэропорту «Домодедово», 23 км, слева	АИ 92, 95, ДТ
3	АЗС «Татнефть»	А-105 подъездная дорога от Москвы к аэропорту «Домодедово», 24 км, справа	АИ 80, 92, 95, ДТ
4	АЗС «Трасса»	Каширское шоссе, 31 км, слева	АИ 80, 92, 95, 98, ДТ
5	АЗС «ММК Petrol»	Каширское шоссе, 29 км, слева	АИ 92, 95, ДТ
6	АЗС «Газпромнефть»	Каширский район, 32 км, слева	АИ 92, 95, ДТ
7	АЗС «Алексахин»	д. Горки, Каширское шоссе, 54А, слева	АИ 92, 95, ДТ, пропан
8	АЗС «Татнефть»	М-4 «Дон», 28 км, справа	АИ 92, 95, 98, ДТ
9	АГЗС	М-4 «Дон», 28 км, справа	Пропан
10	АЗС	г. Видное, Белокаменное шоссе, 19	АИ 92, 95, ДТ
11	АЗС «Роснефть»	г. Видное, Белокаменное шоссе, 20Б	АИ 92, 95, ДТ
12	АЗС «Роснефть»	г. Видное, Берёзовая ул., 2А	АИ 92, 95, ДТ
13	АЗС «ВР»	М-4 «Дон», 21 км, справа	АИ 92, 95, 98, ДТ
14	АЗС «Роснефть»	М-4 «Дон», 21 км, слева	АИ 92, 95, 98, ДТ
15	АЗС «Газпромнефть»	п. Володарского, ул. Елохова Роша, 1	АИ 92, 95, 98, ДТ
16	АЗС «Роснефть»	М-2 «Крым», 25 км, слева	АИ 92, 95, 98
17	АЗС «Роснефть»	М-2 «Крым», 26 км, справа	АИ 92, 95, 98, ДТ

№ п/п	Наименование	Адрес, местоположение	Виды топлива (бензин, дизельное топливо, пропан)
18	АЗС «Нефтьремонтаж»	М-2 «Крым», 27 км, справа	АИ 92, 95, ДТ
19	АЗС «ВР»	М-2 «Крым», 27 км, слева	АИ 92, 95, 98, ДТ
20	АЗС «ВР»	Каширское шоссе, 23 км, вл.28	АИ 92, 95, 98, ДТ
21	АЗС «Сибирьнефть»	д. Коробово, ул. Соловьиная, 16	АИ 92, 95, ДТ, пропан
22	АГЗС	А-105 подъездная дорога от Москвы к аэропорту «Домодедово», слева	Пропан
23	АГЗС	р.п. Измайлово	Пропан
24	АГЗС «ТКК»	р.п. Измайлово	Пропан
25	АЗС «Нефтьмагистраль»	с. Молоково, Володарское шоссе, 14	АИ 92, 95, 98, ДТ
26	АГЗС	д. Мисайлово, Володарское шоссе, с21	АИ 92, 95, 98, ДТ
27	АГЗС	д. Мисайлово, Володарское шоссе	АИ 92, 95, 98, ДТ
28	АЗС «Нефтьмагистраль»	А-105 подъездная дорога от Москвы к аэропорту «Домодедово», справа	АИ 92, 95, 98, ДТ
29	АЗС «Нефтьмагистраль»	Каширское шоссе, правая сторона, в районе р.п. Горки, кадастровые номера ЗУ 50:21:0080306:2572; 50:21:0080306:2573	АИ 92, 95, 98, ДТ

Проектные мероприятия

В соответствии с постановлением Правительства Московской области от 17.10.2017 № 863/38 «Об утверждении государственной программы Московской области «Развитие инженерной инфраструктуры и энергоэффективности» на 2018-2026 годы и признании утратившими силу отдельных постановлений Правительства Московской области», на территории Ленинского городского округа запланировано размещение 3-х объектов топливозаправочного комплекса.

Перечень объектов топливозаправочного комплекса, планируемых к размещению, приведен в таблице 4.2.4.3.2.

Таблица 4.2.4.3.2

№ согласно гос. программы	Адрес объекта	Сроки проведения работ по проектированию, строительству / реконструкции объектов	Открытие объекта
39.1	АЗС, Ленинский городской округ, Каширское шоссе, 21 км, правая сторона, в районе пересечения с автомобильной дорогой «Каширское шоссе – Молоково»	30.01.2023 – 30.11.2023	30.11.2023
39.2	АГЗС, Ленинский городской округ, Каширское шоссе, 26 км, левая сторона	30.01.2023 – 30.11.2023	30.11.2023

№ согласно гос. программы	Адрес объекта	Сроки проведения работ по проектированию, строительству / реконструкции объектов	Открытие объекта
39.3	ЭЭС «Мособлэнерго» (быстрозарядные), Московская область, Ленинский р-н, городское поселение Видное, деревня Тарычево, 21-й км автодороги М-4 «Дон», земельный участок 25	01.08.2022 – 30.11.2022	30.11.2022

4.2.5. Общественный пассажирский транспорт*

Пассажирские перевозки в Ленинском городском округе осуществляются МАП № 3 г. Домодедово – филиал АО «Мострансавто» и представлены муниципальными, межмуниципальными и межсубъектными автобусными маршрутами.

Производственная база расположена в г. Видное по адресу: промзона 7-я линия, 23.

Также пассажирские перевозки в г. Видное осуществляет МУП «Видновский троллейбусный парк».

Производственная база расположена в г. Видное по адресу: ул. Берёзовая, вл.1.

№	Наименования показателей	Единица измерения	
1	Вместимость депо по количеству подвижного состава:		
	- по проекту	единиц	25
	- существующая	единиц	21
2	Общая площадь депо	га	4,0
3	Количество мест для закрытой стоянки троллейбусов	ед.	нет
4	Количество мест для открытой стоянки троллейбусов	ед.	25
5	Количество машино-мест для ремонта и осмотра	ед.	3
6	Количество ремонтных и осмотровых канав	ед.	3
7	Год ввода депо в эксплуатацию	-	2000

Кроме того, организовано движение маршрутов обслуживающим по нерегулируемым (коммерческим) тарифам с использованием подвижного состава автобусов, как обычной вместимости, так и автобусов малой вместимости. Использование для поездок таких маршрутов создает определенный комфорт пассажиру, сокращает время поездки, однако стоимость проезда выше, чем в общественном муниципальном транспорте, что несколько сокращает их роль в обеспечении перевозок пассажиров.

Показатели муниципальных маршрутов общего пользования (автобус) (по данным администрации городского округа), таблица 4.2.5.1.

* Мероприятия по модернизации и развитию объектов регионального значения приводятся в документации о территориальном планировании для обеспечения информационной целостности документа и не являются предметом утверждения в генеральном плане.

Таблица 4.2.5.1

№ маршрута	Наименование маршрута по Реестру маршрутов регулярных перевозок Московской области	Длина обратного рейса, км	Эксплуатационная скорость, км/ч	Интервал движения в час пик, минут	Подвижной состав в движении		Перевезено пассажиров за год (тыс. пасс)	Вид тарифа (регулируемый или нерегулируемый)
					Тип	Количество		
2	ст. Расторгуево – Ольгинская ул.	6,40	12	25	А	1	46,476	регулируемый
3	ст. Расторгуево – Видное-1	12,0	12	20	А	3	111,032	регулируемый
6	Мебельный м-н – ст. Расторгуево	7,20	12	35	А	1	47,572	регулируемый
7	просп. Ленинского Комсомола – Ольгинская ул.	17,50	12	60	А	1	24,290	регулируемый
8	Рынок «Красный камень» – Площадь – Рынок «Красный камень»	10,0	12	10	А	7	307,424	регулируемый
10	Петрушино – Видное (поликлиника)	16,90	12	60	А	1	18,816	регулируемый
29	Видное (Площадь) – Володарского	45,60	15	60	А	2	43,012	регулируемый
35	Видное (ПЛК) – Калиновка	21,20	15	70	А	1	10,849	регулируемый
44	Слобода – Видное (ст. Расторгуево)	39,10	15	80	А	1	22,711	регулируемый
33к	Зеленые Аллеи – ст. Расторгуево – Завидное	16,64	12	15	А	5	новый	нерегулируемый

В таблице 4.2.5.2 приведен перечень маршрутов общественного пассажирского транспорта (автобус), обслуживающих территорию городского округа.

Таблица 4.2.5.2

№ п/п	№ маршрута	Наименование маршрута
Межмуниципальные маршруты		
1	24	Платформа Ленинская – Площадь
2	27	Платформа Ленинская – Площадь
Межсубъектные маршруты		
3	364	Станция Расторгуево – Москва (м. Домодедовская)
4	471	Станция Расторгуево – Москва (м. Домодедовская)
5	489	Станция Расторгуево – Москва (м. Кантемировская)
6	420	Лесопарк – Москва (м. Домодедовская)
7	433	Морская улица – Москва (м. Домодедовская)
8	439	Москва (м. Домодедовская) – Ям – Москва (м. Домодедовская)
9	466	Микрорайон Дружба – Москва (м. Домодедовская)
10	496	Станция Домодедово – Москва (м. Домодедовская)

№ п/п	№ маршрута	Наименование маршрута
11	504	Акулинино – Москва (м. Домодедовская)
12	505	Ильинское – Городок Тишково – Москва (м. Домодедовская)
14	508	Бор – Москва (м. Домодедовская)
14	512	Госфильмофонд – Москва (м. Домодедовская)
15	367	ЖК Ольховка – Москва (м. Домодедовская)
16	356	Москва (м. Домодедовская) – Развилка, 38
17	356к	Мамоновское кладбище – Москва (м. Домодедовская)
18	308	Москва (м. Домодедовская) – аэропорт «Домодедово»
19	404	Москва (м. Домодедовская) – Авиагородок
20	355	Слобода – Москва (м. Домодедовская)
21	379	Станция Расторгуево – Станция Бутово
22	1039	МКГЗ – Московский
23	1040	МКГЗ – Ватушки
24	1042	МКГЗ – Станция Внуково
25	819	Улица Академика Янгеля – Щербинское кладбище
26	848	5-й микрорайон Северного Бутова – Коктебельская улица
27	430	Федюково-1 – Москва (м. Лесопарковая)
Коммерческие маршруты		
1	1019к	Москва (м. Анино) – Ермолино
2	609 (Говарная)	Станция Битца – Москва (м. Пражская)
3	609 (Медынская)	Станция Битца – Москва (м. Пражская)
4	1017	Москва (м. Красногвардейская) – Ермолино
5	507к	Крымская улица, 25 – станция Бутово
6	1202к	Восточное Бутово – Москва (м. Бульвар Дмитрия Донского)
7	1201к	Москва (м. Бульвар Дмитрия Донского) – Южная улица, 25
8	1224к	Суханово магазин – Москва (м. Бульвар Дмитрия Донского)
9	367	Константиново – Москва (м. Домодедовская)
10	897	Развилка, 38 – улица Нижние Поля
11	356	Москва (м. Домодедовская) – Развилка, 38
12	367	Москва (м. Домодедовская) – ЖК Ново-Молоково
13	593к	Москва (м. Красногвардейская) – Новое Домодедово
14	871к	Москва (м. Домодедовская) – ЖК Пригород Лесное
15	1046	Москва (м. Домодедовская) – ТРЦ Вегас
16	1247к	Москва (м. Домодедовская) – Авиагородок

№ п/п	№ маршрута	Наименование маршрута
17	1020	Москва (м. Кантемировская) – Ермолино
18	1020к	ЖК Зелёные Аллеи-2 – Москва (м. Царицыно)
19	593к	Новое Домодедово – Москва (м. Красногвардейская)
20	877к	Ильинское – Городок Тишково – Москва (м. Домодедовская)
21	879к	Лесопарк – Москва (м. Домодедовская)
22	899	ГПЗ Константиново – Москва (м. Домодедовская)
23	899к	ЖК Домодедово Парк – Москва (м. Домодедовская)

Показатели муниципальных маршрутов общего пользования (троллейбус) (по данным администрации городского округа), таблица 4.2.5.3.

№ маршрута	Наименование маршрута по Реестру маршрутов регулярных перевозок Московской области	Длина оборотного рейса, км	Эксплуатационная скорость, км/ч	Интервал движения в час пик, минут	Подвижной состав в движении		Перевезено пассажиров за год (тыс.пасс)	Вид тарифа (регулируемый или нерегулируемый)
					Тип	Количество		
1	ст. Расторгуево – Заводская ул.	9,05	11	8	Тр	7	1247,3	регулируемый
2	ст. Расторгуево – Советская ул.	7,40	11	18	Тр	2	241,0	регулируемый
3	МКГЗ – Советская ул.	8,40	11	17	Тр	3	296,2	регулируемый
4	МКГЗ – ст. Расторгуево	11,0	11	10	Тр	5	373,0	регулируемый

Адреса остановочных пунктов маршрутов регулярных перевозок (по данным администрации городского округа), таблица 4.2.5.4.

Таблица 4.2.5.4

№п/п	Название остановочного пункта	Координаты	Номера маршрутов
1	Новое шоссе, 8	55.525825, 37.593531	507к, 1201к, 1201
2	ул. Южная, 25	55.522621, 37.599158	507к, 1201к, 1201
3	ул. Южная, 21	55.519761, 37.594644	507к, 1201к, 1201
4	ул. Крымская, 25	55.528708, 37.614736	507к, 1202к, 1202
5	ул. Крымская, 25	55.528395, 37.617665	507к, 1202к, 1202
6	Восточное Бутово	55.529741, 37.621243	507к, 1202к, 1202
7	ЖК «Пригород Лесное»	55.559357, 37.814037	367, 871к
8	ЖК «Пригород Лесное»	55.559312, 37.813182	367, 871к
9	Молодёжный бульвар, 2	55.559701, 37.809802	367, 871к

№п/п	Название остановочного пункта	Координаты	Номера маршрутов
10	Молодёжный бульвар, 2	55.559531, 37.810135	367, 871к
11	Спортивная улица, 1	55.558145, 37.808171	-
12	Спортивная улица, 1	55.558236, 37.807903	-
13	Берёзовая	55.545524, 37.720137	
14	Битца	55.570096, 37.613282	
15	Суханово-магазин	55.518283, 37.656096	
16	Новое ш., 3	55.528780, 37.582083	507к, 1201к, 1201
17	Новое ш., 8	55.526063, 37.592994	507к, 1201к, 1201
18	Новое ш., 15	55.525638, 37.599227	1201к, 1201
19	Новое ш., 11	55.527211, 37.586138	1201к, 1201
20	Мамоновское кладбище	55.584900, 37.812600	356
21	ст. Расторгуево	55.549000, 37.686100	1, 2, 4, 33к
22	Спасский пр.	55.542800, 37.648800	2,7
23	Храм Иосифа Волоцкого	55.590300, 37.759100	356, 44, 1228к
24	Развилка, 38	55.586600, 37.755600	356, 44, 1228к
25	Школа	55.588300, 37.756900	356, 44, 1228к
26	Школа	55.588400, 37.757300	356, 44, 1228к
27	Храм Иосифа Волоцкого	55.590100, 37.758600	356, 44, 1228к
28	Остров	55.583000, 37.844900	29, 367
29	ул. Березовая, 3	55.544334, 37.719841	8, 471
30	ул. Березовая, 3	55.545527, 37.720029	8, 471
31	ул. Донбаская (по требованию)	55.544070, 37.692649	1, 2, 4, 33к
32	ул. Донбаская (по требованию)	55.543800, 37.692400	1, 2, 4, 33к
33	Школа	55.539700, 37.725800	8, 471
34	ул. Завидная, 24	55.538202, 37.722392	8, 471, 33к
35	д. Андреевское	55.553055, 37.923303	367
36	Видновское ПАТП	55.549400, 37.752900	3, 29, 44, 364, 35, 1039, 1040, 1042
37	Солнечный пр.	55.564700, 37.854800	367
38	Почта	55.589100, 37.753700	356
39	пос. Дубровский	55.569300, 37.630400	609
40	пос. Дубровский	55.569200, 37.630300	609
41	ул. Вокзальная (по требованию)	55.543341, 37.680573	2, 7, 59, 379
42	б-й мкр	55.543100, 37.719900	8, 471

№п/п	Название остановочного пункта	Координаты	Номера маршрутов
43	Школа	55.540000, 37.726100	8, 33к, 471
44	ул. Завидная, 24	55.538100, 37.722900	8, 471
45	Гастроном	55.545860, 37.708839	1, 2, 4, 7, 10, 35, 471, 489
46	Гастроном	55.545809, 37.708002	1, 2, 4, 7, 10, 35, 471, 489
47	ул. Южная, 13	55.519065, 37.588938	507к, 1201к, 1201
48	ул. Южная, 9	55.520657, 37.584132	507к, 1201к, 1201
49	ул. Южная, 9	55.520426, 37.585044	507к, 1201к, 1201
50	Хлебозавод	55.544549, 37.673374	2, 7, 59, 379
51	Хлебозавод	55.544382, 37.672682	2, 7, 59, 379
52	АТС	55.549945, 37.712728	1, 2, 3, 3, 8, 29, 471, 489
53	Кинотеатр	55.552989, 37.701328	1, 2, 3, 3, 8, 29, 471, 489
54	Кинотеатр	55.552461, 37.702342	1, 2, 3, 3, 8, 471, 489
55	Поликлиника	55.553580, 37.724127	1, 3, 7, 8, 24, 27, 44, 364, 1039, 1040, 1042
56	Площадь	55.556584, 37.709804	7, 24, 27, 29, 44, 364, 1039, 1040, 1042
57	Таболово	55.549132, 37.741916	4, 3, 24, 27, 29, 35, 44, 364, 1039, 1040, 1042
58	Заводуправление	55.548313, 37.764409	24, 27, 29, 35, 44, 364, 1039, 1040, 1042
59	ул. Заводская	55.555307, 37.714632	7, 24, 27, 29, 44, 364, 1039, 1040, 1042
60	ст. Расторгуево	55.548243, 37.684232	2, 7, 6, 10, 44, 59, 379, 364, 471, 489, 507к
62	магазин «Все для дома»	55.548024, 37.713811	1, 2, 4, 7, 10, 35, 471, 489
63	просп. Ленинского Комсомола	55.544631, 37.700990	1, 2, 4, 7, 35, 471, 489
64	ст. Расторгуево	55.549308, 37.682805	2, 7, 6, 8, 10, 44, 59, 379, 364, 471, 489, 507к
65	Типографские дома	55.534730, 37.658440	59, 379, 507к
66	Суханово	55.529050, 37.660269	59, 379, 507к
67	Петровский пр.	55.539830, 37.662179	59, 379, 507к
68	Школа №2	55.555310, 37.702771	
69	Развилка, 38	55.586680, 37.755790	1228к, 356, 44
70	ВНИИКОП	55.553679, 37.694294	3, 6, 7, 8, 44, 364, 471, 489, 1039, 1040, 1042
71	гипермаркет «Лента»	55.560617, 37.684319	1039, 1040, 1042
72	гипермаркет «Лента»	55.560854, 37.684707	1039, 1040, 1042
73	Институт садоводства	55.563760, 37.645217	609

№п/п	Название остановочного пункта	Координаты	Номера маршрутов
74	Школа №2	55.554981, 37.702080	1, 3, 6, 7, 8, 44, 364, 1039, 1040, 1042
75	Типографские дома	55.534837, 37.658204	59, 379, 507к
76	Магазин	55.537544, 37.661439	59, 379, 507к
77	Хлебозавод	55.544361, 37.672799	2, 7, 59, 379, 507к
78	Петровский пр.	55.540915, 37.663634	2, 7, 59, 379, 507к
79	Магазин	55.537024, 37.660764	59, 379, 507к
80	Суханово	55.529269, 37.660453	59, 379, 507к
81	ст. Расторгуево	55.549391, 37.682963	3, 6, 8, 364, 7
82	Детский сад	55.553908, 37.695817	6, 7, 8, 44, 364, 471, 489, 1039, 1040, 1042
83	Площадь	55.556939, 37.709740	1, 3, 7, 8, 24, 27, 44, 364, 1039, 1040, 1042
84	Заводоуправление	55.548517, 37.764167	24, 27, 29, 35, 44, 364
85	Петровское	55.548762, 37.771673	24, 27, 29, 35, 44, 364
86	Пуговичино		35
87	Поликлиника	55.552545, 37.725492	3, 4, 10, 35
88	Троллейбусный парк / Самохвал	55.550254, 37.718797	3, 4, 3, 7, 8, 10, 35
89	Пуговичино	55.523837, 37.741661	35
90	Калиновка	55.519174, 37.727619	8, 35
91	ул. Советская	55.550985, 37.708602	2, 3, 8, 29, 471, 489
92	Поликлиника	55.552508, 37.724603	4, 3, 10, 29, 35
93	Видное (МКГЗ)	55.548537, 37.753927	4, 3, 24, 27, 29, 35, 44, 364, 1039, 1040, 1042
94	Поликлиника	55.553190, 37.725138	24, 27, 29, 44, 364, 1039, 1040, 1042
95	Поликлиника	55.553512, 37.724228	1, 3, 7, 8, 24, 27, 364, 1039, 1040, 1042
96	Таболово	55.549102, 37.742574	4, 3, 24, 27, 29, 35, 44, 364, 1039, 1040, 1042
97	Видное (МКГЗ)	55.548835, 37.753712	4, 3, 24, 27, 29, 35, 44, 364, 1039, 1040, 1042
98	ТК «Старик Хоттабыч» / Петровское	55.548577, 37.771221	24, 27, 29, 35, 44, 364
99	Видновское городское кладбище	55.532502, 37.687044	10
100	ул. Олимпийская	55.548420, 37.692105	10
101	ул. Олимпийская	55.547725, 37.692588	10
102	Видновское городское кладбище	55.532559, 37.687291	10
103	Петрушино	55.530133, 37.694136	10
104	рынок «Красный камень»	55.546604, 37.721080	8

№п/п	Название остановочного пункта	Координаты	Номера маршрутов
105	ВНИИКОП	55.553714, 37.691640	3, 6, 7, 8, 44, 364, 471, 489, 1039, 1040, 1042
106	просп. Ленинского Комсомола	55.544610, 37.701834	1, 2, 4, 7, 10, 35, 471, 489
107	магазин «Все для дома»	55.548012, 37.712964	1, 2, 4, 7, 10, 35, 471, 489
108	Дом Парижской Коммуны	55.542724, 37.655902	2, 7
109	Спасский пр.	55.542707, 37.649449	2, 7
110	ул. Ольгинская	55.542695, 37.645887	2, 7
111	Петровский пр.	55.541360, 37.662325	2,7
112	ул. Заводская	55.555167, 37.715673	1, 3, 7, 8, 24, 27, 364,1039,1040, 1042
113	АТС	55.550221, 37.710630	1, 2, 3, 3, 471, 489
114	Социально-экономический институт	55.553469, 37.698678	1, 2, 3, 3, 471, 489
115	Школа милиции	55.541554, 37.669105	2, 7, 379, 507к
116	Дом Парижской Коммуны	55.542821, 37.654893	2, 7

Протяжённость сети маршрутов общественного пассажирского транспорта по территории Ленинского городского округа ориентировочно составляет 145,68 км.

При площади территории городского округа в 202,83 км² (20 283 га) плотность сети общественного пассажирского транспорта составляет 0,72 км/км², что соответствует нормативному показателю (в соответствии с нормативами градостроительного проектирования Московской области расчетный показатель плотности сети общественного пассажирского транспорта в Ленинском муниципальном образовании должен составлять не менее 0,61 км/км²).

Развитие маршрутной сети общественного пассажирского транспорта позволит обеспечить обслуживание новых освоенных территорий и организовать, при необходимости, обслуживание существующих, не охваченных существующей маршрутной сетью пассажирских перевозок.

Населённые пункты, в которых отсутствуют остановочные пункты общественного пассажирского транспорта (по данным администрации городского округа), таблица 4.2.5.5.

Таблица 4.2.5.5

№п/п	Наименование населённого пункта	Ближайший остановочный пункт (номер остановочного пункта по таблице «Адреса остановочных пунктов маршрутов регулярных перевозок» или наименование остановочного пункта ж/д транспорта)	Расстояние от границы населённого пункта до остановочного пункта, км
1	д. Жабкино	Жабкино	1,21
2	д. Малая Володарка	Володарского	0,80

Установление или изменение муниципального маршрута регулярных перевозок либо межмуниципального маршрута регулярных перевозок, имеющих два и более общих остановочных пункта с ранее установленным соответственно муниципальным

маршрутом регулярных перевозок, межмуниципальным маршрутом регулярных перевозок, осуществляется по согласованию между уполномоченным органом исполнительной власти субъекта Российской Федерации и уполномоченным органом местного самоуправления, к компетенции которых в соответствии с настоящим Федеральным законом отнесено установление данных маршрутов. Порядок указанного согласования устанавливается законом или иным нормативным правовым актом субъекта Российской Федерации (часть 1.1 введена Федеральным законом от 29.12.2017 № 480-ФЗ).

Расчетный показатель пешеходной доступности до остановок общественного пассажирского транспорта, в соответствии с «СП 42.13330.2016. Градостроительство. Планировка и застройка городских и сельских поселений. Актуализированная редакция СНиП 2.07.01-89», на территории застройки многоквартирными жилыми домами следует принимать 500 м. В районах с индивидуальной усадебной застройкой дальность пешеходных подходов к ближайшим остановкам общественного пассажирского транспорта – 800 м.

Все автобусные остановки необходимо оборудовать павильонами для ожидания пассажиров и остановочными площадками.

Планируемые маршруты пассажирских перевозок могут работать по сезонному графику обслуживания.

4.2.6. Логистические комплексы и центры, грузовые таможенные терминалы

Существующие комплексы складских помещений предназначены для логистического обслуживания не только Московской агломерации, но и регионов европейской части Российской Федерации, а также Урала и Западной Сибири.

Складские комплексы сосредоточены на радиальных автодорогах на удалении до 15 км от МКАД, ориентированы на потребителей Московского региона и дистрибуцию товаров в регионы Российской Федерации.

Расположение объектов терминальной и складской инфраструктуры определяет интенсивное, но неэффективное использование транспортных магистралей, включая автомобильные дороги Московской области.

Неупорядоченное строительство терминальных и складских объектов в прошедшие периоды усилило негативный эффект дополнительной нагрузки на транспортную инфраструктуру в наиболее заселенных районах Московской области.

Существующий логистический комплекс на территории Ленинского городского округа расположен в районе д. Апаринки, рядом с автомобильной дорогой Каширское шоссе.

5. Развитие инженерной инфраструктуры

Данный раздел приведен в Книге 2 Тома I «Планировочная и инженерно-транспортная организация территории. Социально-экономическое обоснование» и содержит сведения ограниченного доступа.

6. Оценка возможного влияния планируемых для размещения объектов различного значения на комплексное развитие этих территорий

Комплекс мероприятий по развитию объектов различного значения направлен на обеспечение реализации полномочий городского округа, на обеспечение возможности развития его экономики в целом с учетом приоритетных направлений, заложенных в стратегических документах комплексного социально-экономического развития. Кроме положительного комплексного социально-экономического эффекта для городского округа, реализация запланированных мероприятий учитывает реализацию действующих программ и нормативно-правовых актов с достижением заложенных в них целевых показателей.

В соответствии с частью 9 статьи 23 ГрК РФ предусматривает возможность установления законодательством субъектов Российской Федерации особенностей подготовки генерального плана.

Генеральный план городского округа может не содержать карту планируемого размещения объектов местного значения поселения или городского округа. В этом случае такая карта подлежит утверждению местной администрацией в порядке, установленном нормативным правовым актом органа государственной власти субъекта Российской Федерации.

Согласно действующим нормативно-правовым актам при размещении, проектировании, строительстве и реконструкции объектов на соответствующих территориях должен соблюдаться комплекс ограничений, обеспечивающих благоприятное состояние окружающей среды для жизнедеятельности человека и функционирования природных экосистем.

Среди ограничений, которые должны быть приняты во внимание, выделяются зоны с особыми условиями использования территории.

В соответствии со статьей 1 Градостроительного кодекса Российской Федерации зонами с особыми условиями использования территорий являются охранные, санитарно-защитные зоны, зоны охраны объектов культурного наследия (памятников истории и культуры) народов Российской Федерации, защитные зоны объектов культурного наследия, водоохранные зоны, зоны затопления, подтопления, зоны санитарной охраны источников питьевого и хозяйственно-бытового водоснабжения, зоны охраняемых объектов, приаэродромная территория, иные зоны, устанавливаемые в соответствии с законодательством Российской Федерации.

Реализация мероприятий по строительству и реконструкции объектов различного значения, предусмотренных данным проектом, окажет непосредственное положительное влияние на повышение комфортности среды проживания, оптимизацию экологической ситуации и улучшение здоровья населения, создаст благоприятные условия для деловой и социальной инициативы.

Ниже представлена оценка возможного влияния планируемых объектов различного значения на комплексное развитие территории по разделам документа.

Объекты электро-, газоснабжения

Данные объекты формируют систему инженерной инфраструктуры городского округа - комплекс инженерных сооружений и коммуникаций, обеспечивающих устойчивое развитие и функционирование территории. Размещение планируемых объектов инженерной инфраструктуры произведено в соответствии с общими

планировочными принципами проекта в отношении формирования территорий комплексной жилой застройки и развития застроенных территорий, формирования производственных зон, инвестиционных, обслуживающих и других видов объектов. Планируемые объекты инженерной инфраструктуры предлагается размещать в соответствующих функциональных зонах.

Размещение ряда объектов инженерной инфраструктуры различного значения требует установления зон с особыми условиями использования территорий. К таким зонам относятся:

- санитарно-защитные зоны предприятий, сооружений и иных объектов;
- санитарные разрывы от инженерных коммуникаций;
- охранные зоны объектов инженерной инфраструктуры;

Мероприятия проекта в сфере развития инженерной инфраструктуры будут способствовать развитию экономики в целом, с учетом приоритетных направлений.

Автомобильные дороги различного значения вне границ населенных пунктов в границах округа

Планируемое размещение объектов различного значения в области автомобильных дорог и других объектов транспортной инфраструктуры подготавливается с учетом мероприятий, изложенных в документах федерального, регионального и местного уровней. Развитие транспортного обслуживания и размещение объектов транспортной инфраструктуры, базируется на положениях, заложенных в документах федерального, регионального и местного уровней.

Повышение качества существующей транспортной инфраструктуры, повышение технических характеристик автомобильных дорог, создание новых транспортных направлений улучшит транспортное сообщение между территориями и населенными пунктами городского округа, улучшит связи с Москвой и другими муниципальными образованиями Московской области. Уменьшение затрат времени на передвижение позволит повысить инвестиционную привлекательность территории городского округа, будет способствовать активному развитию транспортно-логистических и туристско-рекреационных функций.

Реализация запланированных мероприятий по размещению объектов транспортной инфраструктуры окажет основополагающее влияние на комплексное развитие территории муниципального образования и будет одним из главных факторов успешного экономического развития городского округа.

Автомобильные дороги и другие элементы транспортной инфраструктуры могут быть зонами повышенной опасности для человека, так как здесь происходит совмещение потоков транспортных средств различного типа, объектов общественного транспорта с достаточно высокими скоростями. Для минимизации возможных аварийных ситуаций проектирование и строительство намечаемых объектов должно выполняться с соблюдением действующих технических регламентов и нормативов. Должно быть реализовано необходимое количество искусственных транспортных сооружений: путепроводов, мостов, туннелей, пешеходных переходов различных уровней и др. Также, при строительстве объектов транспортной инфраструктуры должны учитываться требования создания безбарьерной среды для лиц с ограниченными возможностями.

Для уменьшения шумового воздействия от главных транспортных магистралей, проходящих вблизи жилых зон, необходимо устройство шумозащитных экранов и формирование специального защитного озеленения.

Объекты физической культуры и массового спорта, образования, здравоохранения

Расчетные показатели планируемых объектов обслуживания базируются на анализе обеспеченности населения объектами обслуживания и достижения

нормативного уровня показателей данных объектов (в соответствии с Нормативами градостроительного проектирования Московской области).

Размещение новых объектов приведет к дальнейшему развитию сети объектов обслуживания, расширению номенклатуры и повышению качества оказываемых населению услуг, в том числе в сферах физической культуры и массового спорта, образования, оказания населению медицинской помощи, культуры и искусства, рекреации. Реализация мероприятий программ муниципального образования послужит одним из факторов развития городского округа, повысит привлекательность территории для жителей области, будет способствовать росту инвестиционной привлекательности территории.

Объекты физической культуры и массового спорта

Реализация программы строительства запланированных объектов физкультуры и спорта приведет к ряду положительных результатов на комплексное развитие территории:

- обеспечение возможностей гражданам систематически заниматься физической культурой и массовым спортом, вести здоровый образ жизни;
- совершенствование системы физического воспитания различных категорий и групп населения, в том числе в образовательных учреждениях;
- развитие инфраструктуры физической культуры и спорта, в том числе для лиц с ограниченными возможностями;
- развитие физкультурно-оздоровительных объектов, приближенных к местам проживания.

Объекты образования

К объектам местного значения в области образования относятся:

- дошкольные образовательные организации (детские сады);
- общеобразовательные организации (общеобразовательные школы, гимназии, лицеи);
- организации дополнительного образования детей.

Реализация строительства объектов образования местного значения должна оказать мощный положительный эффект на уровень комфортности среды проживания.

Объекты здравоохранения

Объекты здравоохранения в соответствии с действующими нормативно – правовыми актами отнесены к объектам регионального и федерального значения. Информация о размещении данного вида объектов приводится в справочно-информационных целях. Размещение объектов здравоохранения всех уровней отражено в материалах проекта.

Влияние реализации планов по строительству и реконструкции объектов здравоохранения на здоровье, качество и продолжительность населения чрезвычайно высоко. Демографические показатели напрямую зависят от качества предоставляемых медицинских услуг, которые в свою очередь определяются в значительной степени доступностью мест предоставления медицинских услуг населению. Поликлиники, амбулатории, диспансеры, медицинские центры размещены в составе массового нового жилищного строительства, а также в соответствии с утвержденными проектами планировки на отдельные части города.

Объекты культуры и искусства, объекты отдыха и туризма

К объектам культуры и искусства относятся: объекты культурно-досугового (клубного) типа, библиотеки, иные объекты. Формирование оптимальной системы обслуживания населения в области культуры и искусства будет способствовать гармоничному развитию личности, повышению уровня образования и культуры населения.

Предложенные генеральным планом показатели развития туристской инфраструктуры, в первую очередь, размещение новых объектов инфраструктуры (гостиницы, базы отдыха и т.п.) позволят увеличить уровень обеспеченности данными объектами. Дополнительные инвестиции в сферу туризма, отдыха и гостеприимства позволят появиться новым рабочим местам в этих сферах и, соответственно, увеличить занятость населения в сопутствующей сфере услуг (общественное питание, транспорт, производство сувенирной продукции, предоставление прочих услуг и др.).

7. Сведения о планируемых объектах федерального и регионального значения из документов территориального планирования федерального и регионального значения

7.1. Сведения о планируемых объектах федерального значения

7.1.1. Распоряжение Правительства Российской Федерации от 26.02.2013 № 247-р «Об утверждении схемы территориального планирования Российской Федерации в области высшего профессионального образования»

Мероприятий не запланировано.

7.1.2. Распоряжение Правительства Российской Федерации от 28.12.2012 № 2607-р «Об утверждении схемы территориального планирования Российской Федерации в области здравоохранения»

Мероприятий не запланировано.

7.1.3. Распоряжение Правительства Российской Федерации от 19.03.2013 № 384-р «Об утверждении схемы территориального планирования Российской Федерации в области федерального транспорта (железнодорожного, воздушного, морского, внутреннего водного транспорта) и автомобильных дорог федерального значения»

Сведения о видах, наименованиях, назначении планируемых для размещения объектов федерального значения, их основные характеристики и местоположение (1-й этап – до 2025 года)

34. Автомобильная дорога М-2 «Крым» Москва – Тула – Орел – Курск – Белгород – граница с Украиной (на Харьков, Днепропетровск, Симферополь) (Московская область, Домодедовский, Ленинский районы, г. Подольск, Подольский, Серпуховский, Чеховский районы, Тульская область, Заокский, Ленинский, Плавский районы, г. Тула, Чернский район, г. Щекино, Щекинский, Ясногорский районы, Орловская область, Кромской, Мценский районы, г. Орел, Орловский, Троснянский районы, Курская область, г. Курск, Курский, Медвенский, Обоянский, Фатежский районы, Белгородская область, г. Белгород, Белгородский, Ивнянский, Яковлевский районы), строительство и реконструкция автомобильной дороги, в том числе строительство:

- 1) обхода г. Фатеж на участке км 475 – км 484 протяженностью 10,804 км, категория II;
- 2) обхода г. Плавск на участке км 242+000 – км 254+000;
- 3) обхода поселка городского типа Чернь на участке км 278+000 – км 292+000.

36. Автомобильная дорога М-4 «Дон» Москва – Воронеж – Ростов-на-Дону – Краснодар – Новороссийск (Московская область, Домодедовский, Каширский, Ленинский, Ступинский районы, Воронежская область, Бобровский, Богучарский, Верхнемамонский районы, г. Воронеж, Каширский, Лискинский, Новоусманский, Павловский, Рамонский районы, Липецкая область, г. Елец, Елецкий, Задонский районы, г. Липецк, Липецкий, Становлянский, Хлевенский районы, Тульская область, Богородицкий, Веневский, Воловский, Ефремовский, Киреевский, Узловский районы, Ростовская область, Азовский, Аксайский район, г. Батайск, Каменский район, г. Каменск-Шахтинский, Красносулинский район, г. Красный Сулин, Миллеровский район, г. Новочеркасск, Октябрьский район, г. Ростов-на-Дону, Тарасовский, Чертковский районы, г. Шахты, Краснодарский край, Выселковский район, гг. Геленджик, Горячий Ключ, Динской, Кореновский районы, г. Краснодар, Крыловский, Куцевский районы, г. Новороссийск, Павловский, Туапсинский районы, Республика Адыгея, г. Адыгейск, Теучежский район), строительство и реконструкция

автомобильной дороги протяженностью 1522,3 км, категории IA – IB, с 2 – 6 полосами движения, а также строительство соединительной автомобильной дороги от автомобильной дороги М-4 «Дон» до аэропорта Домодедово (Московская область, Домодедовский район) протяженностью 6,97 км, категории IB, с последующей эксплуатацией на платной основе, строительство на участке дальнего западного обхода г. Краснодара (Краснодарский край, г. Краснодар, Динское, Красносельское, Нововеличковское, Новотитаровское, Пластуновское сельские поселения Динского района, Марьянское сельское поселение Красноармейского района) автомобильной дороги категории IB с последующей эксплуатацией на платной основе.

Строительство специализированных высокоскоростных железнодорожных магистралей

4. Москва – Ростов-на-Дону – Адлер, строительство высокоскоростной железнодорожной магистрали протяженностью 1525 км, в том числе реконструкция элементов инфраструктуры существующей железнодорожной линии на участке Туапсе – Адлер Северо-Кавказской железной дороги, со строительством и реконструкцией следующих вокзалов, станций, отдельных пунктов (Центральный, Юго-Восточный, Южный административные округа г. Москвы, Ленинский, Подольский районы Московской области, городской округ Домодедово, Чеховский, Серпуховский районы Московской области, Заокский, Ясногорский, Ленинский, Киреевский, Узловский, Богородицкий, Куркинский, Воловский районы Тульской области, Данковский, Лебедянский, Липецкий, Хлебенский районы Липецкой области, Рамонский район Воронежской области, г. Воронеж, Новоусманский, Каширский, Лискинский, Каменский, Подгоренский, Россошанский, Кантемировский, Богучарский районы Воронежской области, Чертковский, Миллеровский, Тарасовский, Каменский районы, г. Каменск-Шахтинский, Красносулинский район, г. Новошахтинск, Октябрьский, Аксайский, Родионово-Несветайский, Мясниковский районы, г. Ростов-на-Дону, Азовский район Ростовской области, Кущевский, Ленинградский, Каневский, Брюховецкий, Тимашевский, Кореновский, Динской районы Краснодарского края, г. Краснодар, Теучежский, Тахтамукайский районы Республики Адыгея, городской округ Горячий Ключ, Туапсинский район, городской округ Сочи Краснодарского края).

Строительство дополнительных главных путей, развитие существующей инфраструктуры на участках

8) Люблино – Подольск, реконструкция линии в связи с изменением специализации III и IV главных железнодорожных путей общего пользования протяженностью 32,5 км (г. Подольск, Подольский район, г. Щербинка, Ленинский, Южный районы, Юго-Восточный, Юго-Западный административные округа г. Москвы).

Организация скоростного движения на участках железных дорог

4. Москва – Адлер, реконструкция железнодорожных путей общего пользования протяженностью 1384 км, а также строительство новой линии Прохоровка – Журавка – Чертково – Батайск (Центральный, Юго-Восточный и Южный административные округа г. Москвы, Ленинский, Подольский, Чеховский, Серпуховский районы Московской области, Заокский, Ясногорский, Ленинский районы Тульской области, г. Тула, г. Щекино, Щекинский, Плавский, Чернский районы Тульской области, Мценский район Орловской области, г. Мценск, Орловский район Орловской области, г. Орел, Свердловский, Глазуновский районы Орловской области, Поньровский, Золотухинский, Курский районы Курской области, г. Курск, Солнцевский, Пристенский районы Курской области, Прохоровский, Губкинский, Корочанский, Новооскольский, Волоконовский, Красногвардейский, Вейделевский, Алексеевский, Ровеньский районы Белгородской области, Россошанский, Кантемировский, Богучарский районы Воронежской области,

Чертковский, Миллеровский, Тарасовский, Каменский, Красносулинский районы Ростовской области, г. Красный Сулин, г. Шахты, Октябрьский, Аксакайский, Кагальницкий, Азовский районы Ростовской области, Староминский, Каневский, Брюховецкий, Тимашевский, Динской районы Краснодарского края, г. Краснодар, Тахтамукайский, Теучежский районы Республики Адыгея, г. Горячий Ключ, Туапсинский район Краснодарского края, г. Сочи), в том числе Журавка – Миллерово, строительство нового двухпутного электрифицированного железнодорожного пути общего пользования протяженностью 122 км со строительством моста через р. Калитва, строительством и реконструкцией следующих станций, тяговых подстанций (Кантемировский, Богучарский районы Воронежской области, Чертковский, Миллеровский районы Ростовской области).

Средства навигационного оборудования, системы управления движением судов

В составе комплексной реконструкции Единой глубоководной системы европейской части Российской Федерации планируется реконструкция гидроузла «Андреевка».

Сведения о видах, наименованиях, назначении планируемых для размещения объектов федерального значения 2-го этапа (до 2030 года)

17. А-105 подъездная дорога от Москвы к аэропорту Домодедово (Домодедовский, Ленинский районы), реконструкция автомобильной дороги на участке км 22+100 – км 44+750 протяженностью 22,65 км, категория IА.

Строительство дополнительных главных путей, развитие существующей инфраструктуры на участках

35) Москва-Пассажирская-Павелецкая – Домодедово, строительство IV главного железнодорожного пути общего пользования протяженностью 35,5 км (Домодедовский, Подольский, Ленинский районы, Южный административный округ г. Москвы).

7.1.4. Распоряжение Правительства Российской Федерации от 24.12.2015 № 2659-р «Об утверждении схемы территориального планирования Российской Федерации в области федерального транспорта (в части трубопроводного транспорта)»

№ п/п	Наименование объекта	Вид работ	Параметры	Очередность
1	Реконструкция магистрального газопровода «Воскресенск-КРП-11» на участке км 86,036 - км 98,52	Реконструкция	Перевод магистрального газопровода в категорию распределительных	Первая очередь

Перечень магистральных нефтепродуктопроводов, планируемых для размещения

№ из документа	Наименование объекта	Местоположение объекта	Основные характеристики объекта	Основное назначение объекта
139	Увеличение производительности подводящего магистрального нефтепродуктопровода от Московского нефтеперерабатывающего завода до линейной производственно-диспетчерской станции «Володарская» с	Московская область, Раменский городской округ, Ленинский городской округ; г. Москва, Юго-Восточный административный округ, Южный административный округ	Пропускная способность линии самолетного топлива до 1,6 млн. тонн в год, линии дизельного топлива – до 3,25 млн. тонн в год, линии	увеличение производительности подводящего магистрального нефтепродуктопровода от Московского нефтеперерабатывающего завода до линейной производственно-диспетчерской станции

№ из документа	Наименование объекта	Местоположение объекта	Основные характеристики объекта	Основное назначение объекта
	обустройством перемычек между линиями автомобильного, дизельного и самолетного топлива		автомобильного топлива – до 3,56 млн. тонн в год	«Володарская», замещение транспортируемого нефтепродукта линий автомобильного и самолетного топлива
143	Перевод магистрального нефтепродуктопровода «Московский нефтеперерабатывающий завод – линейная производственная диспетчерская станция «Володарская» под транспортировку дизельного топлива. Реконструкция	Город Москва, Юго-Восточный административный округ; Московская область, Раменский городской округ, Ленинский городской округ	Пропускная способность до 3,4 млн. тонн в год (линия дизельного топлива), до 3,4 млн. тонн в год (линия самолетного топлива), до 1,8 млн. тонн в год (линия автомобильного бензина) с учетом расконсервации и использования линейной части магистрального нефтепровода «Рязань – Москва»	Увеличение пропускной способности магистрального нефтепродуктопровода «Московский нефтеперерабатывающий завод – линейная производственная диспетчерская станция «Володарская»

7.1.5. Схема территориального планирования Российской Федерации в области энергетики», утверждена Распоряжением Правительства РФ от 1 августа 2016 г. № 1634-Р (в редакции от 26.08.2022 № 2441-р)

№ п/п	Наименование объекта	Вид работ	Параметры	Очередность
1	ВЛ 500 кВ Пахра - Чагино (реконструкция ЛЭП)	Реконструкция	повышение надежности электроснабжения потребителей г. Москвы и Московской области; ПИР по реконструкции ВЛ 500 кВ ПАО «ФСК ЕЭС» (замена предаварийных опор, устранение негабарита)	2030
2	ВЛ 500 кВ Пахра - ТЭЦ-26 (реконструкция ЛЭП)	Реконструкция	повышение надежности электроснабжения потребителей г. Москвы и Московской области; ПИР по реконструкции ВЛ 500 кВ ПАО «ФСК ЕЭС» (замена предаварийных опор, устранение негабарита)	2030

7.1.6. Инвестиционная программа ПАО «Россети Московский регион», утвержденная приказом Минэнерго России от 24.11.2022 № 30@ «Об утверждении инвестиционной программы ПАО «Россети Московский регион» на 2023 – 2027 годы и изменений, вносимых в инвестиционную программу ПАО «Россети Московский регион», утвержденную приказом Минэнерго России от 16.10.2014 № 735, с изменениями, внесенными приказом Минэнерго России от 28.12.2021 № 36@»

№ п/п	Наименование объекта	Вид работ	Параметры	Очередность
1	ВЛ 220 кВ Пахра-Борисово, КВЛ 220 кВ Пахра-Чагино	Реконструкция	5 км; 5 800 п.м.; 7 шт.(прочие)	н/д
2	ВЛ-220кВ ТЭЦ-26 - Гулево 1,2, Бугры-ГТЭС Коломенское	Реконструкция	5,2 км	2026
3	КВЛ 220 кВ ТЭЦ 26 - Бутово 1 цепь КВЛ 220 кВ Бутово - Ясенево 1 цепь	Реконструкция	переустройство воздушных участков линии с изменением трассы прокладки) (5,772 км; 1 962 п.м.; 1 шт.(прочие)	2024

7.1.7. Постановление Правительства Московской области от 30.12.2020 № 1069/43 «Об утверждении Региональной программы газификации жилищно-коммунального хозяйства, промышленных и иных организаций Московской области на период 2020-2024 годов»

№ п/п	Наименование объекта	Вид работ	Параметры	Очередность
1	Газопровод 2-ая нитка«Ставрополь - Москва» (Реконструкция газопровода«2-я нитка Ставрополь-Москва», код стройки 5080-1)	Реконструкция	Протяженность газопровода 11,4 км	Первая очередь

7.2. Сведения о планируемых объектах регионального значения

7.2.1. Схема территориального планирования Московской области – основные положения градостроительного развития

Схема территориального планирования Московской области утверждена Постановлением Правительства Московской области от 11.07.2007 № 517/23 (ред. от 11.10.2021) «Об утверждении Схемы территориального планирования Московской области – основных положений градостроительного развития».

Территория Ленинского городского округа отнесена к Видновско-Подольско-Раменской рекреационно-городской устойчивой системе расселения.

Планируемые объекты энергетики регионального значения на территории Московской области представлены в таблице 7.2.1.1

Таблица 7.2.1.1

№ п/п	Наименование объекта	Вид работ	Параметры	Очередность
1	ПС 110 кВ №14 Апаренки	Реконструкция	н/д	2025
2	ПС 110 кВ №684 Видное	Реконструкция	н/д	2025
3	ПС 110 кВ №721 Ям	Реконструкция	2х40	2023
4	ПС 110 кВ №755 Молоково	Реконструкция	2х40	2023

Планируемые объекты регионального значения в области газоснабжения представлен в таблице 7.2.1.2

Таблица 7.2.1.2

№ п/п	Наименование	Статус (планируемый к размещению, планируемый к реконструкции)	Срок реализации	В соответствии с программой, генеральным планом или иным документом	Муниципальное образование	Протяженность, км	Диаметр, мм	Давление, МПа
1	Газопровод распределительный высокого давления (лупинг либо перекладка) Дн 530 мм к действующему газопроводу 1,2 МПа Дн 219 мм от КРП-16 в сторону Лыткарино	строительство	2023 г.	Региональная программа газификации жилищно- коммунального хозяйства, промышленных и иных организаций Московской области на период 2020–2024 годов	Ленинский ГО, ГО Лыткарино	10,00	530	1,2

Планируемые объекты регионального значения в сфере здравоохранения представлены в таблице 7.2.1.3

Таблица 7.2.1.3

Номер на карте	Наименование	Статус (планируемый к размещению, планируемый к реконструкции)	Срок реализа- ции	В соответствии с программой, генеральным планом или иным документом	Муниципаль- ное образование	Местополо- жение	Емкость (пос/см.; койко- мест; авто)
50	Больница	Планируемый к размещению	2022 г.	Генеральный план	Ленинский	г. Видное	51 коек
51	Больница	Планируемый к размещению	2022 г.	Генеральный план	Ленинский	д. Мисайлово	800 коек
52	Больница	Планируемый к размещению	2022 г.	Генеральный план	Ленинский	р.п. Боброво	300 коек
53	Больница	Планируемый к размещению	2022 г.	Генеральный план	Ленинский	д. Слобода	220 коек
54	Больница	Планируемый к размещению	2022 г.	Генеральный план	Ленинский	п. Совхоза им. Ленина	300 коек
55	Больница	Планируемый к размещению	2035 г.	Генеральный план	Ленинский	р.п. Горки Ленинские	1393 коек

Номер на карте	Наименование	Статус (планируемый к размещению, планируемый к реконструкции)	Срок реализации	В соответствии с программой, генеральным планом или иным документом	Муниципальное образование	Местоположение	Емкость (пос/см.; койко-мест; авто)
56	Больница	Планируемый к размещению	2035 г.	Генеральный план	Ленинский	р.п. Боброво	330 коек
57	Больница	Планируемый к размещению	2035 г.	Генеральный план	Ленинский	д. Богданиха	1100 коек
58	Больница	Планируемый к размещению	2035 г.	Генеральный план	Ленинский	с. Молоково	450 коек
341	Амбулаторно-поликлиническое учреждение	Планируемый к размещению	2022 г.	Генеральный план	Ленинский	г. Видное	350 пос/см
342	Амбулаторно-поликлиническое учреждение	Планируемый к размещению	2022 г.	Генеральный план	Ленинский	г. Видное	146 пос/см
343	Амбулаторно-поликлиническое учреждение	Планируемый к размещению	2022 г.	Генеральный план	Ленинский	г. Видное	180 пос/см
344	Амбулаторно-поликлиническое учреждение	Планируемый к размещению	2022 г.	Генеральный план	Ленинский	р.п. Бутово	200 пос/см
345	Амбулаторно-поликлиническое учреждение	Планируемый к размещению	2022 г.	Генеральный план	Ленинский	р.п. Боброво	300 пос/см
346	Амбулаторно-поликлиническое учреждение	Планируемый к размещению	2022 г.	Генеральный план	Ленинский	р.п. Дрожжино	200 пос/см
347	Амбулаторно-поликлиническое учреждение	Планируемый к размещению	2022 г.	Генеральный план	Ленинский	п. Володарского	150 пос/см
348	Амбулаторно-поликлиническое учреждение	Планируемый к размещению	2022 г.	Генеральный план	Ленинский	д. Богданиха	380 пос/см
349	Амбулаторно-поликлиническое учреждение	Планируемый к размещению	2022 г.	Генеральный план	Ленинский	д. Мисайлово	500 пос/см
350	Амбулаторно-поликлиническое учреждение	Планируемый к размещению	2022 г.	Генеральный план	Ленинский	д. Мисайлово	500 пос/см
351	Амбулаторно-поликлиническое учреждение	Планируемый к размещению	2022 г.	Генеральный план	Ленинский	с. Остров	500 пос/см
352	Амбулаторно-поликлиническое учреждение	Планируемый к размещению	2022 г.	Генеральный план	Ленинский	с. Остров	500 пос/см
353	Амбулаторно-поликлиническое учреждение	Планируемый к размещению	2022 г.	Генеральный план	Ленинский	д. Коробово	485 пос/см
354	Амбулаторно-поликлиническое учреждение	Планируемый к размещению	2022 г.	Генеральный план	Ленинский	п. Развилка	220 пос/см

Номер на карте	Наименование	Статус (планируемый к размещению, планируемый к реконструкции)	Срок реализации	В соответствии с программой, генеральным планом или иным документом	Муниципальное образование	Местоположение	Емкость (пос/см.; койко-мест; авто)
355	Амбулаторно-поликлиническое учреждение	Планируемый к размещению	2022 г.	Генеральный план	Ленинский	п. Совхоза им. Ленина	120 пос/см
356	Амбулаторно-поликлиническое учреждение	Планируемый к размещению	2022 г.	Генеральный план	Ленинский	п. Совхоза им. Ленина	30 пос/см
357	Амбулаторно-поликлиническое учреждение	Планируемый к размещению	2022 г.	Генеральный план	Ленинский	д. Ближние Пруды	68 пос/см
358	Амбулаторно-поликлиническое учреждение	Планируемый к размещению	2035 г.	Генеральный план	Ленинский	г. Видное	55 пос/см
359	Амбулаторно-поликлиническое учреждение	Планируемый к размещению	2035 г.	Генеральный план	Ленинский	р.п. Горки Ленинские	1000 пос/см
360	Амбулаторно-поликлиническое учреждение	Планируемый к размещению	2035 г.	Генеральный план	Ленинский	д. Сапроново	540 пос/см
361	Амбулаторно-поликлиническое учреждение	Планируемый к размещению	2035 г.	Генеральный план	Ленинский	д. Мисайлово	500 пос/см
362	Амбулаторно-поликлиническое учреждение	Планируемый к размещению	2035 г.	Генеральный план	Ленинский	д. Мисайлово	500 пос/см
363	Амбулаторно-поликлиническое учреждение	Планируемый к размещению	2035 г.	Генеральный план	Ленинский	с. Остров	385 пос/см
364	Амбулаторно-поликлиническое учреждение	Планируемый к размещению	2035 г.	Генеральный план	Ленинский	с. Остров	385 пос/см
365	Амбулаторно-поликлиническое учреждение	Планируемый к размещению	2035 г.	Генеральный план	Ленинский	д. Коробово	240 пос/см
366	Амбулаторно-поликлиническое учреждение	Планируемый к размещению	2035 г.	Генеральный план	Ленинский	п. Развилка	170 пос/см
368	Амбулаторно-поликлиническое учреждение	Планируемый к размещению	2035 г.	Письмо Министерства здравоохранения Московской области от 04.09.2019 № 14ИСХ-10384/09-02	Ленинский	р.п. Лопатино	600 пос/см
369	Амбулаторно-поликлиническое учреждение	Планируемый к размещению	2035 г.	Письмо Министерства здравоохранения	Ленинский	р.п. Дрожжино	450 пос/см

Номер на карте	Наименование	Статус (планируемый к размещению, планируемый к реконструкции)	Срок реализации	В соответствии с программой, генеральным планом или иным документом	Муниципальное образование	Местоположение	Емкость (пос/см.; койко-мест; авто)
				Московской области от 04.09.2019 № 14ИСХ-10384/09-02			
370	Амбулаторно-поликлиническое учреждение	Планируемый к размещению	2035 г.	Письмо Министерства здравоохранения Московской области от 04.09.2019 № 14ИСХ-10384/09-02	Ленинский	р.п. Боброво	600 пос/см
371	Амбулаторно-поликлиническое учреждение	Планируемый к размещению	2035 г.	Письмо Министерства здравоохранения Московской области от 04.09.2019 № 14ИСХ-10384/09-02	Ленинский	в районе с. Молоково	500 пос/см
372	Амбулаторно-поликлиническое учреждение	Планируемый к размещению	2035 г.	Письмо Министерства здравоохранения Московской области от 04.09.2019 № 14ИСХ-10384/09-02	Ленинский	в районе с. Молоково	500 пос/см
373	Амбулаторно-поликлиническое учреждение	Планируемый к размещению	2035 г.	Письмо Министерства здравоохранения Московской области от 04.09.2019 № 14ИСХ-10384/09-02	Ленинский	в районе с. Молоково	500 пос/см
374	Амбулаторно-поликлиническое учреждение	Планируемый к размещению	2035 г.	Письмо Министерства здравоохранения	Ленинский	в районе с. Молоково	500 пос/см

Номер на карте	Наименование	Статус (планируемый к размещению, планируемый к реконструкции)	Срок реализации	В соответствии с программой, генеральным планом или иным документом	Муниципальное образование	Местоположение	Емкость (пос/см.; койко-мест; авто)
				Московской области от 04.09.2019 № 14ИСХ-10384/09-02			
695	Кабинет врача общей практики	Планируемый к размещению	2022 г.	Генеральный план	Ленинский	г. Видное	20 пос/см
696	Кабинет врача общей практики	Планируемый к размещению	2035 г.	Генеральный план	Ленинский	с. Молоково	23 пос/см

Планируемые объекты регионального значения в сфере культуры представлены в таблице 7.2.1.4

Мероприятия не планируются.

Планируемые объекты регионального значения в области социального обслуживания населения Московской области представлены в таблице 7.2.1.5

Таблица 7.2.1.5

Наименование	Статус (планируемый к размещению, планируемый к реконструкции)	Срок реализации	В соответствии с программой, генеральным планом или иным документом	Муниципальное образование	Местоположение	Емкость (число мест)/количество объектов
Универсальный комплексный центр социального обслуживания населения (УКЦСОН)	Планируемые к размещению	2019-2024 гг.	Генеральный план	Ленинский	г.о Ленинский	8 объектов
	Планируемые к размещению	2025-2039 гг.	Генеральный план	Ленинский	г.о Ленинский	5 объектов

Планируемые природные экологические территории Московской области регионального значения представлены в таблице 7.2.1.6

Таблица 7.2.1.6

Номер на карте	Название	Категория	Местоположение (городской округ)	Площадь, га	Срок реализации
отсутствуют	отсутствуют	отсутствуют	отсутствуют	отсутствуют	отсутствуют

Планируемые природно–исторические территории Московской области регионального значения представлены в таблице 7.2.1.7

Таблица 7.2.1.7

Номер на карте	Название	Категория	Местоположение (городской округ)	Площадь, тыс. га	Срок реализации
отсутствуют	отсутствуют	отсутствуют	отсутствуют	отсутствуют	отсутствуют

Планируемые территории для формирования туристско–рекреационных кластеров регионального значения представлены в таблице 7.2.1.8

Таблица 7.2.1.8

№	Наименование	Городской округ	Площадь, тыс. га	Количество объектов культурного наследия	Якорные объекты
10	Ленинский	Ленинский, Дзержинский, Домодедово	15,8	160	Монастырь Крестовоздвиженский Иерусалимский, Государственный исторический музей-заповедник «Горки Ленинские»

Объекты системы обращения с отходами на территории Московской области регионального значения представлены в таблице 7.2.1.9

Таблица 7.2.1.9

Номер на карте	Наименование	Назначение объекта	Статус (планируемый к размещению, планируемый к реконструкции)	Срок реализации	Муниципальное образование	Местоположение	Характеристика объекта
отсутствуют	отсутствуют	отсутствуют	отсутствуют	отсутствуют	Ленинский городской округ	отсутствуют	отсутствуют

7.2.2. Схема развития и размещения особо охраняемых природных территорий в Московской области

Схема развития и размещения особо охраняемых природных территорий в Московской области разработана Министерством экологии и природопользования Московской области и утверждена постановлением Правительства Московской области от 11.02.2009 № 106/5 «Об утверждении Схемы развития и размещения особо охраняемых природных территорий в Московской области».

Номер на карте	Название	Категория	Местоположение (городской округ)	Площадь, га	Срок реализации	Характеристика зон с особыми условиями использования территории (ЗООИТ)
P1.6	Горковский	Природно-исторический комплекс	Ленинский, Домодедово	1876	до 2024 г.	Установление ЗООИТ в связи с размещением объекта не требуется

7.2.3. Схема территориального планирования транспортного обслуживания Московской области

Постановление Правительства МО от 25.03.2016 № 230/8 «Об утверждении Схемы территориального планирования транспортного обслуживания Московской области» (в редакции постановления Правительства Московской области от 07.07.2022):

- Планируемые транспортно-пересадочные узлы на основе железнодорожного транспорта и линий метрополитена:

№ согласно СТП ТО МО	Железнодорожное направление, железная дорога	Наименование ТПУ	Городской округ
34	Курское направление МЖД	Битца	Ленинский
42	Павелецкое направление МЖД	Расторгуево	Ленинский

- Объекты логистических комплексов: отсутствуют.
- Перечень автомобильных дорог общего пользования, регионального значения, планируемых к строительству и реконструкции

Номер автомобильной дороги	Номер участка	Наименование автомобильной дороги / участка	Показатели							Зоны планируемого размещения линейного объекта
			Площадь (С) / Реконструкция	В границах городского округа	Категория	Число полос движения	Ширина полосы отвода, м			
Скоростные автомобильные дороги общего пользования										
2113	22211302	Подъезд к д. Богданиха	С	1,50	I	4	65	200	30,0	
	22211303		С	0,50	I	4	65	50	2,5	
Обычные автомобильные дороги общего пользования										
0077	32007701	Каширское шоссе – Молоково – Андреевское	Р	1,50	I	4	65	100	14,5	
	32007702		С	9,20	I	4	65	100	92,1	
0078	32007801	Солнцево – Бутово – Видное	Р	3,20	I	6	72	100	32,1	
	32007802		Р	1,40	I	4	65	100	13,8	
0078	32007803		С	7,70	I	6	72	400	308,4	
0081	32008101	Каширское шоссе	Р	10,70	I	4	65	100	107,1	
0129	32012902	Щербинка – Федюково – Каширское шоссе	С	2,20	I	4	65	400	89,2	
	32012903		Р	2,10	I	4	65	100	21,3	
0138	32013801	Молоковское шоссе – Нижнее Мячково	С	1,10	I	4	65	100	11,1	

Номер автомобильной дороги	Номер участка	Наименование автомобильной дороги / участка	Показатели							Зоны планируемого размещения линейного объекта	
			льство (С) / Реконструкция в границах городского	Категория	Число полос движения	Ширина полосы отвода, м					
1962	32196202	Лыткарино – Андреевское	С	0,70	I	6	65	200	14,0		
1980	32198001	Юго-Восточная хорда	С	3,40	I	10	100	200	68,2		
2109	32210901	Каширское шоссе – Андреевское	С	11,50	I	6	72	150	172,5		
2142	32214201	МКАД – аэропорт Домодедово – Коробово	С	4,50	III	2	46	70	31,5		
2153	32215301	М-4 «Дон» – г. Видное, ул. Старонагорная	С	0,40	III	2	46	40	1,6		
Магистральные улицы											
1724	42172401	МКАД – Дроздово – Беседы – МКАД	Р	0,90	МУ	2	-	60	5,6		
	42172402		С	1,10	МУ	2	-	200	21,8		
	42172403		Р	0,50	МУ	4	-	100	4,8		
1820	42182001	МКАД – Развилка	С	0,20	МУ	4	-	200	3,4		
2130	42213001	Каширское шоссе – Сапроново	С	3,10	МУ	4	-	50	15,5		
2171	42217102	Лукино – Новое Коробово	С	0,50	МУ	4	-	50	2,6		
2177	42217701	МКАД – Измайлово	Р	1,0	МУ	4	-	50	5,0		

- Планируемые характеристики транспортных развязок регионального значения:

Номер транспортной развязки (СТП ТО МО)	Наименование пересекаемых автомобильных дорог		Строительство (С)/ Реконструкция (Р)
2088	Каширское шоссе	Солнцево – Бутово – Видное	С
2089	Солнцево – Бутово – Видное	Федюково – Горки Ленинские – Андреевское	С
2122	М-2 «Крым»	М-2 «Крым» – Федюково	С
2135	Каширское шоссе	Каширское шоссе – Молоково	С
2195	М-2 «Крым»	Юго-Восточная хорда	С
2212	А-105 подъездная дорога от Москвы к аэропорту «Домодедово»	Каширское шоссе – Андреевское	С
2213	Каширское шоссе – Андреевское	М-5 «Урал» – п. Володарского – Каширское шоссе	С
2219	Каширское шоссе – Андреевское	Каширское шоссе – Молоково – Андреевское	С

- Перечень планируемых путепроводов, которые предусмотрены на месте существующих переездов на автомобильных дорогах регионального значения: отсутствуют.
- Перечень мероприятий по обеспечению пересечения железнодорожных путей по автомобильным дорогам регионального значения в разных уровнях: отсутствуют.

- Перечень планируемых вертолетных площадок, размещение которых предусмотрено на территории учреждений здравоохранения:

№ в соответствии с СТП ТО МО	Городской округ	Наименование вертолетной площадки	Местоположение
115	Ленинский	ГБУЗ МО «Видновская районная клиническая больница»	г. Видное, ул. Заводская, д. 15

- Перечень планируемых вертолетных площадок авиации общего назначения:

№ в соответствии с СТП ТО МО	Городской округ	Наименование вертолетной площадки	Местоположение
116	Ленинский	Боброво	р.п. Боброво, пересечение а/д М-2 «Крым» с а/д М-2 «Крым» – Боброво

7.2.4. Постановление Правительства Московской области от 17 октября 2017 г. № 863/38 «Об утверждении государственной программы Московской области «Развитие инженерной инфраструктуры и энергоэффективности» на 2018-2026 годы и признании утратившими силу отдельных постановлений Правительства Московской области»

Подпрограмма VII «Развитие топливозаправочного комплекса в Московской области».

Адресный перечень объектов строительства, (реконструкции) объектов частной собственности финансируемых за счет внебюджетных источников, которые предусмотрены мероприятием 1.1 подпрограммы VII «Развитие топливозаправочного комплекса в Московской области».

Перечень мероприятий подпрограммы VII «Развитие топливозаправочного комплекса в Московской области» (в ред. от 09.03.2022) на территории Ленинского городского округа.

№ согласно гос. программы	Адрес объекта	Сроки проведения работ по проектированию, строительству / реконструкции объектов	Открытие объекта
39.1	АЗС, Ленинский городской округ, Каширское шоссе, 21 км, правая сторона, в районе пересечения с автомобильной дорогой «Каширское шоссе – Молоково»	30.01.2023 – 30.11.2023	30.11.2023

№ согласно гос. программы	Адрес объекта	Сроки проведения работ по проектированию, строительству / реконструкции объектов	Открытие объекта
39.2	АГЗС, Ленинский городской округ, Каширское шоссе, 26 км, левая сторона	30.01.2023 – 30.11.2023	30.11.2023
39.3	ЭЗС «Мособлэнерго» (быстрозарядные), Московская область, Ленинский р-н, городское поселение Видное, деревня Тарычево, 21-й км автодороги М-4 «Дон», земельный участок 25	01.08.2022 – 30.11.2022	30.11.2022

7.2.5. Постановление Правительства Московской области от 04.10.2022г. №1069/35 «О досрочном прекращении реализации государственной программы московской области «Развитие и функционирование дорожно-транспортного комплекса» на 2017-2026 годы и утверждении государственной программы Московской области «Развитие и функционирование дорожно-транспортного комплекса» на 2023-2027 годы»

Планируются мероприятия по развитию транспортной инфраструктуры:

№ п.п адресного перечня	Наименование муниципального образования/Наименование объекта, адрес объекта	Сроки проведения работ	Виды работ в соответствии с классификатором работ
1.1	Строительство разноуровневого пешеходного перехода у ст. Расторгуево в Ленинском городском округе Московской области	01.07.2022 – 25.12.2023	Строительство
			кроме того: строительный контроль
3	Строительство автомобильной дороги регионального значения «Каширское шоссе – Молоково – Андреевское» в Ленинском муниципальном районе Московской области. Реконструкция участка автомобильной дороги «М-5 «Урал» – п. Володарского – Каширское шоссе»	25.02.2020 – 31.12.2023	Строительство
			кроме того: компенсационные выплаты на изъятие земельных участков и объектов недвижимости, включая оценку рыночной стоимости
1	Создание и эксплуатация сети автомобильных дорог общего пользования регионального значения Московской области «Солнцево – Бутово – Видное – Каширское шоссе – Молоково – Лыткарино – Томилино – Красково – Железнодорожный» на платной основе	12.02.2020 – 31.03.2026	Строительство (в т.ч. проектные и изыскательские работы)
			в том числе Проектные и изыскательские работы

39	Строительство участка автомобильной дороги регионального значения «Молоковское шоссе – Нижнее Мячково» в Ленинском городском округе Московской области	01.01.2022 – 31.12.2026	Строительство (в том числе проектные и изыскательские работы)
			в том числе Проектные и изыскательские работы
40	Строительство автомобильной дороги Каширское шоссе – д. Сапроново в Ленинском городском округе Московской области	01.01.2023 – 31.12.2025	Строительство (в том числе проектные и изыскательские работы)
			в том числе Проектные и изыскательские работы
41	Строительство автомобильной дороги Щербинка – Федюково – Каширское шоссе в Ленинском городском округе Московской области. 1 этап	01.01.2022 – 31.12.2025	Строительство (в том числе проектные и изыскательские работы)
			в том числе Проектные и изыскательские работы
42	Строительство автомобильной дороги Подъезд к д. Богданиха в Ленинском городском округе и городском округе Домодедово Московской области	01.01.2022 – 31.12.2026	Строительство (в том числе проектные и изыскательские работы)
			в том числе Проектные и изыскательские работы
56	Строительство автомобильной дороги МКАД – аэропорт Домодедово – Коробово в Ленинском городском округе Московской области	01.01.2023 – 31.12.2026	Реконструкция (в том числе проектные и изыскательские работы)
			в том числе Проектные и изыскательские работы
59	Реконструкция Каширского шоссе на участке км 0 – км 4,4 в Ленинском районе	26.08.2014 – 31.12.2026	Реконструкция (в том числе проектные и изыскательские работы)
			в том числе Проектные и изыскательские работы
62	Реконструкция автомобильной дороги МКАД – Дроздово – Беседы – МКАД на участке км 0,0 – км 1,1 (реализация мероприятий по обеспечению транспортной доступности с.п. Развилковское Ленинского района Московской области)	25.06.2015 -- 31.12.2028	Реконструкция (в том числе проектные и изыскательские работы)
			в том числе Проектные и изыскательские работы

7.2.6. Схема и программа перспективного развития электроэнергетики Московской области на период 2023-2027 годов, утвержденной Постановлением Губернатора Московской области от 29.04.2022 г. № 145-ПГ

№ п/п	Наименование объекта	Вид работ	Параметры	Очередность
1	ПС 110/10 кВ №755 Молоково	Реконструкция	2х40 МВА	2024
2	ПС 110/10 кВ №721 Ям	Реконструкция	2х40 МВА	2023

7.2.7. Инвестиционная программа ПАО «Россети Московский регион», утвержденная приказом Минэнерго России от 24.11.2022 № 30@ «Об утверждении инвестиционной программы ПАО «Россети Московский регион» на 2023 – 2027 годы и изменений, вносимых в инвестиционную программу ПАО «Россети Московский регион», утвержденную приказом Минэнерго России от 16.10.2014 № 735, с изменениями, внесенными приказом Минэнерго России от 28.12.2021 № 36@»

№ п/п	Наименование объекта	Вид работ	Параметры	Очередность
1	ПС 110 кВ №721 Ям	Реконструкция	установка тр-ров 2х25МВА; 5 шт.(РУ); 4 365 кв.м.	2027
2		Реконструкция	заменой 2-х ДГР 1600 кВа с системами автоматики настройки 1 и 2 сек. РУ-10кв (2 шт. (прочие))	2024
3		Модернизация	оборудование комплексом по обеспечению информационной безопасности (3 шт.(прочие))	2023
4		Модернизация	установка оборудования противопожарной защиты (300 кв.м.; 11 шт.(прочие))	2024
5		Модернизация	оснащение инженерно - техническими средствами охраны (СОТ, СОО, ИСБ) (184 п.м.; 22 шт.(прочие))	2023
6	ПС-110 кВ №684 Видное	Модернизация	установкой переходной ячейки и ячейки КРУН в 1 и 2 с.ш. РУ-10 кВ с присоединением шинного моста 10 кВ в закрытом исполнении (4 шт.(РУ))	2023
7		Модернизация	реконструкция дуговой защиты КРУ-6 кВ и КРУ-10 кВ (4 950 п.м.; 68 шт.(прочие))	2023
8		Модернизация	реконструкция инженерно – технических средств защиты с установкой СТН, СОС, СОО, СЗО (510 п.м.; 16 шт.(прочие))	2023
9		Модернизация	оборудование комплексом по обеспечению информационной	2024

№ п/п	Наименование объекта	Вид работ	Параметры	Очередность
			безопасности, в т.ч. ПИР (2 шт.(прочие))	
10		Модернизация	установка оборудования противопожарной защиты (900 кв.м.; 14 шт.(прочие))	2023
11	ВЛ 110 кВ Расторгуево – Пахра, ВЛ 110 кВ Видное – Пахра, ВЛ 110 кВ Пахра-Апаренки с отпайками, ВЛ 110 кВ Пахра-Борисово с отпайками	Реконструкция	5 км; 5 800 п.м.; 7 шт.(прочие)	н/д
12	ПС 110 кВ №755 Молоково	Модернизация	замена выключателей ОРУ-110кВ, ЗРУ-10кВ на элегазовые (3,4 МВА; 23 шт.(РУ); 6 660 кв.м.; 12 400 п.м.; 28 шт.(прочие))	2022
13		Реконструкция	установка тр-ров 2х40МВА взамен 2х16МВА, ЗРУ-10 кВ, в т.ч. ПИР, МО, Ленинский р-он (80 МВА; 46 шт.(РУ); 200 кв.м.)	2023
14		Модернизация	реконструкция инженерно – технических средств защиты с установкой СОС, СЗО (230 п.м.)	2022
15	ПС 35 кВ № 109 Юсупово	Модернизация	реконструкция инженерно – технических средств защиты с установкой СОС, СОО (348 п.м.)	2023
16		Модернизация	установка оборудования видеонаблюдения за состоянием электрооборудования и реализации функций ТМ и ТУ на главных коммутационных аппаратах основного электрооборудования (3 шт.(прочие))	2023
17		Модернизация	установка оборудования противопожарной защиты (100 кв.м.; 3 шт.(прочие))	2025

8. Функционально-планировочный баланс территории городского округа

Поз.	Показатели	Существующее положение		Расчётный срок	
		га	%	га	%
	Общая площадь земель в границах муниципального образования	20282	100	20282	100
1	Зона застройки многоквартирными жилыми домами	698,90	3,45	1529,32	7,54
2	Зона застройки индивидуальными и блокированными жилыми домами	3282,19	16,18	3446,78	16,99
3	Зона смешанной малоэтажной жилой застройки	44,44	0,22	105,75	0,52
4	Зона смешанного назначения с возможностью размещения жилья	112,55	0,55	979,00	4,83
5	Зона смешанного назначения без возможности размещения жилья	84,23	0,42	244,85	1,21
6	Многофункциональная общественно-деловая зона	310,74	1,53	584,42	2,88
7	Зона специализированной общественной застройки	246,37	1,21	353,21	1,74
8	Производственная зона	919,94	4,54	1020,25	5,03
9	Коммунально-складская зона	237,23	1,17	309,78	1,53
10	Зона транспортной инфраструктуры	693,53	3,42	863,96	4,26
11	Зона сельскохозяйственного назначения (сельскохозяйственные угодья, сельскохозяйственное производство)	2986,79	14,73	2986,79	14,73
12	Зона, предназначенная для ведения садоводства и огородничества	260,42	1,28	283,79	1,40
13	Зона озелененных территорий (лесопарки, парки, сады, скверы, бульвары, городские леса и другие)	957,50	4,72	960,50	4,74
14	Зона лесов	5673,24	27,97	5673,24	27,97
15	Зона объектов физической культуры и массового спорта	1,74	0,01	2,35	0,01
16	Зона объектов отдыха и туризма	118,58	0,58	168,23	0,83
17	Зона осуществления историко-культурной деятельности	433,43	2,14	433,43	2,14
18	Зона кладбищ	58,11	0,29	67,68	0,33
19	Зона озелененных территорий специального назначения	44,02	0,22	44,02	0,22
20	Иная зона специального назначения	44,79	0,22	44,79	0,22
21	Зона акваторий	179,86	0,89	179,86	0,89
22	Иные зоны, пустыри	2893,40	14,27	0,00	0,00

9. Предложения по установлению границ населенных пунктов городского округа

Настоящим проектом предлагаются меры по упорядочению административно-территориального устройства и структуры землепользования городского округа.

В числе первоочередных мероприятий проектом генерального плана предлагается установление границ населенных пунктов.

Согласно ст. 83 Земельного кодекса РФ землями населённых пунктов признаются земли, используемые и предназначенные для застройки и развития населённых пунктов. Согласно ст. 23 Градостроительного кодекса РФ установление границы населённого пункта входит в компетенцию генерального плана и осуществляется применительно к населённым пунктам, входящим в состав городского округа.

Определение территорий, предлагаемых к включению в границы населенных пунктов, основано на сложившейся планировочной структуре городского округа и размещении объектов капитального строительства жилого, общественного, коммерческого, делового и социального назначения, с учетом фактического использования территории, а также с учетом расчетных показателей потребности в территориях различного назначения, утверждённых постановлением Правительства Московской области от 17.08.2015 №713/30 «Об утверждении нормативов градостроительного проектирования Московской области».

Проектом предлагается установить границы населенных пунктов городского округа исключив из нее земли государственного лесного фонда (по данным ЕГРН), земли сельскохозяйственного назначения, земли промышленности, энергетики, транспорта, связи, радиовещания, телевидения, информатики, обеспечения космической деятельности, обороны, безопасности и иного специального назначения, находящиеся за пределами сложившейся застройки.

Территории, имеющие категорию земли населенных пунктов в границах городского округа, включены в границы населенных пунктов.

В соответствии с требованиями Земельного кодекса Российской Федерации, в том числе ст. 83 ч. 2: «Границы городских, сельских населённых пунктов отделяют земли населённых пунктов от земель иных категорий. Границы городских, сельских населённых пунктов не могут пересекать границы муниципальных образований или выходить за их границы, а также пересекать границы земельных участков, предоставленных гражданам или юридическим лицам».

Границы населенных пунктов представлены на графическом материале «Карта границ населённых пунктов, входящих в состав муниципального образования».

Границы и координатное описание населённых пунктов, входящих в состав городского округа представлены в томе «Приложение. Сведения о границах населенных пунктов (в том числе границах образуемых населенных пунктов), входящих в состав городского округа, которые должны содержать графическое описание местоположения границ населенных пунктов, перечень координат характерных точек этих границ в системе координат, используемой для ведения Единого государственного реестра недвижимости» (материалы в электронном виде).

9.1. Перечень включаемых (исключаемых) земельных участков в границы (из границ) населённых пунктов

Кадастровый номер земельного участка	Категория земельного участка, существующая	Категория земельного участка, планируемая	Планируемая функциональная зона	Площадь, кв.м	Населённый пункт
50:21:0090212:1275	Земли сельскохозяйственного назначения	Земли населенных пунктов	Зона застройки индивидуальными и блокированными жилыми домами	600	д. Петрушино
50:21:0030210:18167	Категория не установлена	Земли населенных пунктов	Зона озелененных территорий (лесопарки, парки, сады, скверы, бульвары, городские леса и другие)	140	д. Жабкино
50:21:0000000:45170	Категория не установлена	Земли населенных пунктов	Зона застройки многоквартирными жилыми домами	1 000	г. Видное
50:21:0010217:5824	Категория не установлена	Земли населенных пунктов	Зона осуществления историко-культурной деятельности	3 526	г. Видное
50:21:0010217:5831	Категория не установлена	Земли населенных пунктов	Многофункциональная общественно-деловая зона	475	г. Видное
50:21:0010227:14884	Категория не установлена	Земли населенных пунктов	Коммунально-складская зона	200	г. Видное
50:21:0010207:265	Категория не установлена	Земли населенных пунктов	Коммунально-складская зона	25	г. Видное
50:21:0010207:278	Категория не установлена	Земли населенных пунктов	Коммунально-складская зона	31	г. Видное
50:21:0050210:729	Категория не установлена	Земли населенных пунктов	Зона застройки индивидуальными и блокированными жилыми домами	233	г. Видное
50:21:0030105:1281	Категория не установлена	Земли населенных пунктов	Зона застройки многоквартирными жилыми домами	640	р.п. Измайлово
50:21:0030206:175	Земли сельскохозяйственного назначения	Земли населенных пунктов	Зона застройки индивидуальными и блокированными жилыми домами	747	д. Спасские Выселки
50:21:0030206:197	Земли сельскохозяйственного назначения	Земли населенных пунктов	Зона застройки индивидуальными и блокированными жилыми домами	860	д. Спасские Выселки
50:21:0030206:10	Земли сельскохозяйственного назначения	Земли населенных пунктов	Зона застройки индивидуальными и блокированными жилыми домами	760	д. Спасские Выселки
50:21:0000000:45140	Категория не установлена	Земли населенных пунктов	Зона застройки индивидуальными и блокированными жилыми домами	2 056	д. Жабкино
50:21:0010116:32	Земли сельскохозяйственного назначения	Земли населенных пунктов	Зона озелененных территорий (лесопарки, парки, сады, скверы, бульвары, городские леса и другие)	86 810	г. Видное
50:21:0030105:1105	Земли промышленности, энергетики, транспорта, связи, радиовещания, телевидения, информатики, земли для обеспечения космической деятельности, земли обороны, безопасности и земли иного специального назначения	Земли населенных пунктов	Коммунально-складская зона	119	п. Дубровский
50:21:0030206:157	Земли сельскохозяйственного назначения	Земли населенных пунктов	Зона застройки индивидуальными и блокированными жилыми домами	700	д. Спасские Выселки
50:21:0030206:162	Земли сельскохозяйственного назначения	Земли населенных пунктов	Зона застройки индивидуальными и блокированными жилыми домами	975	д. Спасские Выселки
50:21:0030206:12	Земли сельскохозяйственного назначения	Земли населенных пунктов	Зона застройки индивидуальными и блокированными жилыми домами	780	д. Спасские Выселки
50:21:0030206:15	Земли сельскохозяйственного назначения	Земли населенных пунктов	Зона застройки индивидуальными и блокированными жилыми домами	640	д. Спасские Выселки
50:21:0030206:161	Земли сельскохозяйственного назначения	Земли населенных пунктов	Зона застройки индивидуальными и блокированными жилыми домами	765	д. Спасские Выселки
50:21:0030206:166	Земли сельскохозяйственного назначения	Земли населенных пунктов	Зона застройки индивидуальными и блокированными жилыми домами	830	д. Спасские Выселки
50:21:0000000:45524	Категория не установлена	Земли населенных пунктов	Зона застройки индивидуальными и блокированными жилыми домами	6 000	д. Жабкино

50:21:0030215:17	Земли сельскохозяйственного назначения	Земли населенных пунктов	Зона застройки индивидуальными и блокированными жилыми домами	969	с. Булатниково
50:21:0010227:14769	Земли промышленности, энергетики, транспорта, связи, радиовещания, телевидения, информатики, земли для обеспечения космической деятельности, земли обороны, безопасности и земли иного специального назначения	Земли населенных пунктов	Многофункциональная общественно-деловая зона	36	г. Видное
50:21:0010227:14750	Земли промышленности, энергетики, транспорта, связи, радиовещания, телевидения, информатики, земли для обеспечения космической деятельности, земли обороны, безопасности и земли иного специального назначения	Земли населенных пунктов	Многофункциональная общественно-деловая зона	600	г. Видное
50:21:0010228:4042	Категория не установлена	Земли населенных пунктов	Коммунально-складская зона	29	г. Видное
50:21:0010228:4038	Категория не установлена	Земли населенных пунктов	Коммунально-складская зона	26	г. Видное
50:21:0030215:15	Земли сельскохозяйственного назначения	Земли населенных пунктов	Зона застройки индивидуальными и блокированными жилыми домами	600	с. Булатниково
50:21:0030215:129	Земли сельскохозяйственного назначения	Земли населенных пунктов	Зона застройки индивидуальными и блокированными жилыми домами	400	д. Тарычёво
50:21:0030215:18	Земли сельскохозяйственного назначения	Земли населенных пунктов	Зона застройки индивидуальными и блокированными жилыми домами	600	с. Булатниково
50:21:0030215:112	Земли сельскохозяйственного назначения	Земли населенных пунктов	Зона застройки индивидуальными и блокированными жилыми домами	730	д. Тарычёво
50:21:0030215:1289	Земли сельскохозяйственного назначения	Земли населенных пунктов	Зона застройки индивидуальными и блокированными жилыми домами	1 200	с. Булатниково
50:21:0030215:1307	Земли сельскохозяйственного назначения	Земли населенных пунктов	Зона озелененных территорий (лесопарки, парки, сады, скверы, бульвары, городские леса и другие)	600	с. Булатниково
50:21:0030215:171	Земли сельскохозяйственного назначения	Земли населенных пунктов	Зона застройки индивидуальными и блокированными жилыми домами	607	с. Булатниково
50:21:0030215:182	Земли сельскохозяйственного назначения	Земли населенных пунктов	Зона застройки индивидуальными и блокированными жилыми домами	600	с. Булатниково
50:21:0030215:158	Земли сельскохозяйственного назначения	Земли населенных пунктов	Зона застройки индивидуальными и блокированными жилыми домами	600	с. Булатниково
50:21:0030215:111	Земли сельскохозяйственного назначения	Земли населенных пунктов	Зона застройки индивидуальными и блокированными жилыми домами	600	с. Булатниково
50:21:0030215:114	Земли сельскохозяйственного назначения	Земли населенных пунктов	Зона застройки индивидуальными и блокированными жилыми домами	160	д. Тарычёво
50:21:0030215:146	Земли сельскохозяйственного назначения	Земли населенных пунктов	Зона застройки индивидуальными и блокированными жилыми домами	600	с. Булатниково
50:21:0030215:120	Земли сельскохозяйственного назначения	Земли населенных пунктов	Зона застройки индивидуальными и блокированными жилыми домами	500	д. Тарычёво
50:21:0030215:153	Земли сельскохозяйственного назначения	Земли населенных пунктов	Зона застройки индивидуальными и блокированными жилыми домами	600	с. Булатниково
50:21:0030215:170	Земли сельскохозяйственного назначения	Земли населенных пунктов	Зона застройки индивидуальными и блокированными жилыми домами	600	с. Булатниково
50:21:0030215:173	Земли сельскохозяйственного назначения	Земли населенных пунктов	Зона застройки индивидуальными и блокированными жилыми домами	600	с. Булатниково

50:21:0030215:19	Земли сельскохозяйственного назначения	Земли населенных пунктов	Зона застройки индивидуальными и блокированными жилыми домами	600	с. Булатниково
50:21:0030215:164	Земли сельскохозяйственного назначения	Земли населенных пунктов	Зона застройки индивидуальными и блокированными жилыми домами	600	с. Булатниково
50:21:0030215:118	Земли сельскохозяйственного назначения	Земли населенных пунктов	Зона застройки индивидуальными и блокированными жилыми домами	250	д. Тарычёво
50:21:0030215:145	Земли сельскохозяйственного назначения	Земли населенных пунктов	Зона застройки индивидуальными и блокированными жилыми домами	600	с. Булатниково
50:21:0030215:183	Земли сельскохозяйственного назначения	Земли населенных пунктов	Зона застройки индивидуальными и блокированными жилыми домами	600	с. Булатниково
50:21:0030215:163	Земли сельскохозяйственного назначения	Земли населенных пунктов	Зона застройки индивидуальными и блокированными жилыми домами	600	с. Булатниково
50:21:0030215:142	Земли сельскохозяйственного назначения	Земли населенных пунктов	Зона застройки индивидуальными и блокированными жилыми домами	600	с. Булатниково
50:21:0030215:21	Земли сельскохозяйственного назначения	Земли населенных пунктов	Зона застройки индивидуальными и блокированными жилыми домами	600	с. Булатниково
50:21:0030215:178	Земли сельскохозяйственного назначения	Земли населенных пунктов	Зона застройки индивидуальными и блокированными жилыми домами	600	с. Булатниково
50:21:0030215:155	Земли сельскохозяйственного назначения	Земли населенных пунктов	Зона застройки индивидуальными и блокированными жилыми домами	600	с. Булатниково
50:21:0030215:151	Земли сельскохозяйственного назначения	Земли населенных пунктов	Зона застройки индивидуальными и блокированными жилыми домами	550	д. Тарычёво
50:21:0030215:148	Земли сельскохозяйственного назначения	Земли населенных пунктов	Зона застройки индивидуальными и блокированными жилыми домами	590	д. Тарычёво
50:21:0030215:168	Земли сельскохозяйственного назначения	Земли населенных пунктов	Зона застройки индивидуальными и блокированными жилыми домами	590	с. Булатниково
50:21:0030215:124	Земли сельскохозяйственного назначения	Земли населенных пунктов	Зона застройки индивидуальными и блокированными жилыми домами	400	д. Тарычёво
50:21:0030215:119	Земли сельскохозяйственного назначения	Земли населенных пунктов	Зона застройки индивидуальными и блокированными жилыми домами	250	д. Тарычёво
50:21:0030215:150	Земли сельскохозяйственного назначения	Земли населенных пунктов	Зона застройки индивидуальными и блокированными жилыми домами	520	д. Тарычёво
50:21:0030215:166	Земли сельскохозяйственного назначения	Земли населенных пунктов	Зона застройки индивидуальными и блокированными жилыми домами	530	д. Тарычёво
50:21:0010101:77	Земли сельскохозяйственного назначения	Земли населенных пунктов	Зона застройки индивидуальными и блокированными жилыми домами	638	с. Булатниково
50:21:0010217:5668	Земли сельскохозяйственного назначения	Земли населенных пунктов	Зона, предназначенная для ведения садоводства и огородничества	124	г. Видное
50:21:0000000:46061	Земли сельскохозяйственного назначения	Земли населенных пунктов	Зона застройки индивидуальными и блокированными жилыми домами	430	г. Видное
50:21:0000000:46075	Земли промышленности, энергетики, транспорта, связи, радиовещания, телевидения, информатики, земли для обеспечения космической деятельности, земли обороны, безопасности и земли иного специального назначения	Земли населенных пунктов	Зона осуществления историко-культурной деятельности	1 187	р.п. Измайлово
50:21:0000000:46130	Земли сельскохозяйственного назначения	Земли населенных пунктов	Зона застройки индивидуальными и блокированными жилыми домами	1 545	с. Булатниково

50:21:0000000:46062	Земли сельскохозяйственного назначения	Земли населенных пунктов	Зона застройки индивидуальными и блокированными жилыми домами	1 279	г. Видное
50:21:0030210:11253	Категория не установлена	Земли населенных пунктов	Зона застройки индивидуальными и блокированными жилыми домами	1 308	д. Жабкино
50:21:0040113:153	Земли сельскохозяйственного назначения	Земли населенных пунктов	Зона застройки индивидуальными и блокированными жилыми домами	454	д. Тарычёво
50:21:0030210:113	Земли сельскохозяйственного назначения	Земли населенных пунктов	Зона застройки индивидуальными и блокированными жилыми домами	520	д. Тарычёво
50:21:0030210:11633	Земли промышленности, энергетики, транспорта, связи, радиовещания, телевидения, информатики, земли для обеспечения космической деятельности, земли обороны, безопасности и земли иного специального назначения	Земли населенных пунктов	Зона озелененных территорий (лесопарки, парки, сады, скверы, бульвары, городские леса и другие)	2 584	с. Булатниково
50:21:0030210:11249	Категория не установлена	Земли населенных пунктов	Зона застройки индивидуальными и блокированными жилыми домами	1 883	д. Жабкино
50:21:0030210:11574	Категория не установлена	Земли населенных пунктов	Зона застройки индивидуальными и блокированными жилыми домами	1 100	д. Жабкино
50:21:0030210:11251	Категория не установлена	Земли населенных пунктов	Зона застройки индивидуальными и блокированными жилыми домами	834	д. Жабкино
50:21:0040113:169	Земли сельскохозяйственного назначения	Земли населенных пунктов	Зона застройки индивидуальными и блокированными жилыми домами	445	д. Тарычёво
50:21:0030210:11247	Категория не установлена	Земли населенных пунктов	Зона застройки индивидуальными и блокированными жилыми домами	1 473	д. Жабкино
50:21:0030210:11245	Категория не установлена	Земли населенных пунктов	Многофункциональная общественно-деловая зона	860	д. Жабкино
50:21:0030210:11248	Категория не установлена	Земли населенных пунктов	Зона застройки индивидуальными и блокированными жилыми домами	1 663	д. Жабкино
50:21:0030210:1142	Земли промышленности, энергетики, транспорта, связи, радиовещания, телевидения, информатики, земли для обеспечения космической деятельности, земли обороны, безопасности и земли иного специального назначения	Земли населенных пунктов	Коммунально-складская зона	58	п. Дубровский
50:21:0030210:11573	Категория не установлена	Земли населенных пунктов	Зона застройки индивидуальными и блокированными жилыми домами	1 100	д. Жабкино
50:21:0030210:11250	Категория не установлена	Земли населенных пунктов	Зона застройки индивидуальными и блокированными жилыми домами	121	д. Жабкино
50:21:0040113:132	Земли сельскохозяйственного назначения	Земли населенных пунктов	Зона застройки индивидуальными и блокированными жилыми домами	410	д. Тарычёво
50:21:0040113:111	Земли сельскохозяйственного назначения	Земли населенных пунктов	Зона застройки индивидуальными и блокированными жилыми домами	890	д. Тарычёво
50:21:0040113:193	Земли сельскохозяйственного назначения	Земли населенных пунктов	Зона застройки индивидуальными и блокированными жилыми домами	420	д. Тарычёво
50:21:0040113:182	Земли сельскохозяйственного назначения	Земли населенных пунктов	Зона застройки индивидуальными и блокированными жилыми домами	420	д. Тарычёво
50:21:0040113:173	Земли сельскохозяйственного назначения	Земли населенных пунктов	Зона застройки индивидуальными и блокированными жилыми домами	440	д. Тарычёво
50:21:0040113:145	Земли сельскохозяйственного назначения	Земли населенных пунктов	Зона застройки индивидуальными и блокированными жилыми домами	435	д. Тарычёво

50:21:0030301:2542	Земли сельскохозяйственного назначения	Земли населенных пунктов	Зона застройки индивидуальными и блокированными жилыми домами	550	с. Булатниково
50:21:0030215:2	Земли сельскохозяйственного назначения	Земли населенных пунктов	Зона застройки индивидуальными и блокированными жилыми домами	600	с. Булатниково
50:21:0030215:535	Земли сельскохозяйственного назначения	Земли населенных пунктов	Зона застройки индивидуальными и блокированными жилыми домами	600	с. Булатниково
50:21:0030215:482	Земли сельскохозяйственного назначения	Земли населенных пунктов	Зона застройки индивидуальными и блокированными жилыми домами	600	с. Булатниково
50:21:0030104:342	Категория не установлена	Земли населенных пунктов	Зона застройки индивидуальными и блокированными жилыми домами	369	п. Дубровский
50:21:0030215:433	Земли сельскохозяйственного назначения	Земли населенных пунктов	Зона застройки индивидуальными и блокированными жилыми домами	1 200	с. Булатниково
50:21:0030212:530	Земли сельскохозяйственного назначения	Земли населенных пунктов	Зона застройки индивидуальными и блокированными жилыми домами	600	с. Булатниково
50:21:0030210:7835	Земли промышленности, энергетики, транспорта, связи, радиовещания, телевидения, информатики, земли для обеспечения космической деятельности, земли обороны, безопасности и земли иного специального назначения	Земли населенных пунктов	Многофункциональная общественно-деловая зона	50	п. Дубровский
50:21:0030210:7837	Земли промышленности, энергетики, транспорта, связи, радиовещания, телевидения, информатики, земли для обеспечения космической деятельности, земли обороны, безопасности и земли иного специального назначения	Земли населенных пунктов	Многофункциональная общественно-деловая зона	39	п. Дубровский
50:21:0030210:7834	Земли промышленности, энергетики, транспорта, связи, радиовещания, телевидения, информатики, земли для обеспечения космической деятельности, земли обороны, безопасности и земли иного специального назначения	Земли населенных пунктов	Многофункциональная общественно-деловая зона	87	п. Дубровский
50:21:0030105:1	Земли особо охраняемых территорий и объектов	Земли населенных пунктов	Зона осуществления историко-культурной деятельности	2 830	р.п. Измайлово
50:21:0030210:7836	Земли промышленности, энергетики, транспорта, связи, радиовещания, телевидения, информатики, земли для обеспечения космической деятельности, земли обороны, безопасности и земли иного специального назначения	Земли населенных пунктов	Многофункциональная общественно-деловая зона	44	п. Дубровский
50:21:0030210:9185	Земли промышленности, энергетики, транспорта, связи, радиовещания, телевидения, информатики, земли для обеспечения космической деятельности, земли обороны, безопасности и земли иного специального назначения	Земли населенных пунктов	Зона транспортной инфраструктуры	6 968	с. Булатниково
50:21:0030210:7853	Земли промышленности, энергетики, транспорта, связи, радиовещания, телевидения, информатики, земли для обеспечения	Земли населенных пунктов	Многофункциональная общественно-деловая зона	67	п. Дубровский

	космической деятельности, земли обороны, безопасности и земли иного специального назначения				
50:21:0030210:6825	Земли сельскохозяйственного назначения	Земли населенных пунктов	Зона застройки многоквартирными жилыми домами	30 000	с. Булатниково
50:21:0030210:24	Земли промышленности, энергетики, транспорта, связи, радиовещания, телевидения, информатики, земли для обеспечения космической деятельности, земли обороны, безопасности и земли иного специального назначения	Земли населенных пунктов	Многофункциональная общественно-деловая зона	40 000	п. Дубровский
50:21:0030104:26	Земли промышленности, энергетики, транспорта, связи, радиовещания, телевидения, информатики, земли для обеспечения космической деятельности, земли обороны, безопасности и земли иного специального назначения	Земли населенных пунктов	Многофункциональная общественно-деловая зона	10 000	п. Дубровский
50:21:0010227:31	Земли промышленности, энергетики, транспорта, связи, радиовещания, телевидения, информатики, земли для обеспечения космической деятельности, земли обороны, безопасности и земли иного специального назначения	Земли населенных пунктов	Многофункциональная общественно-деловая зона	10 743	г. Видное
50:21:0010110:189	Категория не установлена	Земли населенных пунктов	Зона застройки индивидуальными и блокированными жилыми домами	1 226	г. Видное
50:21:0030212:371	Земли сельскохозяйственного назначения	Земли населенных пунктов	Зона застройки индивидуальными и блокированными жилыми домами	603	с. Булатниково
50:21:0040113:224	Земли сельскохозяйственного назначения	Земли населенных пунктов	Зона застройки индивидуальными и блокированными жилыми домами	400	д. Тарычёво
50:21:0010228:4366	Категория не установлена	Земли населенных пунктов	Коммунально-складская зона	26	г. Видное
50:21:0000000:46937	Категория не установлена	Земли населенных пунктов	Зона застройки индивидуальными и блокированными жилыми домами	220	с. Булатниково
50:21:0030210:11572	Категория не установлена	Земли населенных пунктов	Зона застройки индивидуальными и блокированными жилыми домами	2 097	д. Жабкино
50:21:0030210:24713	Земли сельскохозяйственного назначения	Земли населенных пунктов	Зона застройки индивидуальными и блокированными жилыми домами	2 470	р.п. Измайлово
50:21:0030210:24712	Земли сельскохозяйственного назначения	Земли населенных пунктов	Зона застройки индивидуальными и блокированными жилыми домами	734	р.п. Измайлово
50:21:0040101:378	Земли промышленности, энергетики, транспорта, связи, радиовещания, телевидения, информатики, земли для обеспечения космической деятельности, земли обороны, безопасности и земли иного специального назначения	Земли населенных пунктов	Коммунально-складская зона	84	д. Ближние Пруды
50:21:0040112:13806	Категория не установлена	Земли населенных пунктов	Многофункциональная общественно-деловая зона	9 454	п. Ленинский
50:21:0030210:37	Земли промышленности, энергетики, транспорта, связи, радиовещания, телевидения, информатики, земли для обеспечения космической деятельности, земли обороны,	Земли населенных пунктов	Многофункциональная общественно-деловая зона	23 700	с. Булатниково

	безопасности и земли иного специального назначения				
50:21:0040112:723	Земли промышленности, энергетики, транспорта, связи, радиовещания, телевидения, информатики, земли для обеспечения космической деятельности, земли обороны, безопасности и земли иного специального назначения	Земли населенных пунктов	Зона транспортной инфраструктуры	4	д. Ближние Прудыщи
50:21:0030210:1	Земли сельскохозяйственного назначения	Земли населенных пунктов	Многофункциональная общественно-деловая зона	3 000	с. Булатниково
50:21:0040101:432	Земли сельскохозяйственного назначения	Земли населенных пунктов	Зона застройки индивидуальными и блокированными жилыми домами	865	д. Ближние Прудыщи
50:21:0040112:13491	Земли промышленности, энергетики, транспорта, связи, радиовещания, телевидения, информатики, земли для обеспечения космической деятельности, земли обороны, безопасности и земли иного специального назначения	Земли населенных пунктов	Многофункциональная общественно-деловая зона	776	д. Ближние Прудыщи
50:21:0030215:162	Земли сельскохозяйственного назначения	Земли населенных пунктов	Зона застройки индивидуальными и блокированными жилыми домами	250	д. Тарычёво
50:21:0030215:357	Земли сельскохозяйственного назначения	Земли населенных пунктов	Зона застройки индивидуальными и блокированными жилыми домами	610	д. Тарычёво
50:21:0030215:176	Земли сельскохозяйственного назначения	Земли населенных пунктов	Зона застройки индивидуальными и блокированными жилыми домами	600	с. Булатниково
50:21:0030215:431	Земли сельскохозяйственного назначения	Земли населенных пунктов	Зона застройки индивидуальными и блокированными жилыми домами	600	с. Булатниково
50:21:0030212:32	Земли сельскохозяйственного назначения	Земли населенных пунктов	Зона застройки индивидуальными и блокированными жилыми домами	600	с. Булатниково
50:21:0030215:132	Земли сельскохозяйственного назначения	Земли населенных пунктов	Зона застройки индивидуальными и блокированными жилыми домами	520	д. Тарычёво
50:21:0040113:184	Земли сельскохозяйственного назначения	Земли населенных пунктов	Зона застройки индивидуальными и блокированными жилыми домами	410	д. Тарычёво
50:21:0030215:389	Земли сельскохозяйственного назначения	Земли населенных пунктов	Зона застройки индивидуальными и блокированными жилыми домами	572	д. Тарычёво
50:21:0030215:160	Земли сельскохозяйственного назначения	Земли населенных пунктов	Зона застройки индивидуальными и блокированными жилыми домами	250	д. Тарычёво
50:21:0030212:427	Земли сельскохозяйственного назначения	Земли населенных пунктов	Зона застройки индивидуальными и блокированными жилыми домами	600	с. Булатниково
50:21:0030215:374	Земли сельскохозяйственного назначения	Земли населенных пунктов	Зона застройки индивидуальными и блокированными жилыми домами	520	д. Тарычёво
50:21:0030215:386	Земли сельскохозяйственного назначения	Земли населенных пунктов	Зона застройки индивидуальными и блокированными жилыми домами	541	д. Тарычёво
50:21:0030215:452	Земли сельскохозяйственного назначения	Земли населенных пунктов	Зона застройки индивидуальными и блокированными жилыми домами	1 340	с. Булатниково
50:21:0030215:290	Земли сельскохозяйственного назначения	Земли населенных пунктов	Зона застройки индивидуальными и блокированными жилыми домами	560	д. Тарычёво
50:21:0030215:128	Земли сельскохозяйственного назначения	Земли населенных пунктов	Зона застройки индивидуальными и блокированными жилыми домами	1 200	д. Тарычёво
50:21:0030215:470	Земли сельскохозяйственного назначения	Земли населенных пунктов	Зона застройки индивидуальными и блокированными жилыми	640	с. Булатниково

			домами		
50:21:0030210:18164	Категория не установлена	Земли населенных пунктов	Зона озелененных территорий (лесопарки, парки, сады, скверы, бульвары, городские леса и другие)	1 000	д. Жабкино
50:21:0030210:23290	Земли сельскохозяйственного назначения	Земли населенных пунктов	Зона смешанного назначения без возможности размещения жилья	880	с. Булатниково
50:21:0040107:2	Земли сельскохозяйственного назначения	Земли населенных пунктов	Зона застройки индивидуальными и блокированными жилыми домами	1 495	д. Тарычёво
50:21:0040107:577	Земли сельскохозяйственного назначения	Земли населенных пунктов	Зона застройки индивидуальными и блокированными жилыми домами	691	д. Тарычёво
50:21:0040107:33	Земли сельскохозяйственного назначения	Земли населенных пунктов	Зона застройки индивидуальными и блокированными жилыми домами	816	д. Тарычёво
50:21:0030215:1347	Земли сельскохозяйственного назначения	Земли населенных пунктов	Зона застройки индивидуальными и блокированными жилыми домами	641	с. Булатниково
50:21:0030215:294	Земли сельскохозяйственного назначения	Земли населенных пунктов	Зона застройки индивидуальными и блокированными жилыми домами	617	д. Тарычёво
50:21:0040107:576	Земли сельскохозяйственного назначения	Земли населенных пунктов	Зона застройки индивидуальными и блокированными жилыми домами	691	д. Тарычёво
50:21:0030215:1346	Земли сельскохозяйственного назначения	Земли населенных пунктов	Зона застройки индивидуальными и блокированными жилыми домами	459	с. Булатниково
50:21:0030215:319	Земли сельскохозяйственного назначения	Земли населенных пунктов	Зона застройки индивидуальными и блокированными жилыми домами	505	д. Тарычёво
50:21:0030215:174	Земли сельскохозяйственного назначения	Земли населенных пунктов	Зона застройки индивидуальными и блокированными жилыми домами	570	с. Булатниково
50:21:0030210:18166	Категория не установлена	Земли населенных пунктов	Зона озелененных территорий (лесопарки, парки, сады, скверы, бульвары, городские леса и другие)	1 667	д. Жабкино
50:21:0030301:2544	Земли сельскохозяйственного назначения	Земли населенных пунктов	Зона застройки индивидуальными и блокированными жилыми домами	1 474	с. Булатниково
50:21:0030212:279	Земли сельскохозяйственного назначения	Земли населенных пунктов	Зона застройки индивидуальными и блокированными жилыми домами	565	с. Булатниково
50:21:0030212:618	Земли сельскохозяйственного назначения	Земли населенных пунктов	Зона застройки индивидуальными и блокированными жилыми домами	617	с. Булатниково
50:21:0000000:39053	Земли сельскохозяйственного назначения	Земли населенных пунктов	Многофункциональная общественно-деловая зона	10 000	р.п. Измайлово
50:21:0030210:23291	Земли сельскохозяйственного назначения	Земли населенных пунктов	Зона смешанного назначения без возможности размещения жилья	10 000	с. Булатниково
50:21:0030210:23289	Земли сельскохозяйственного назначения	Земли населенных пунктов	Зона смешанного назначения без возможности размещения жилья	178	с. Булатниково
50:21:0030210:23292	Земли сельскохозяйственного назначения	Земли населенных пунктов	Зона смешанного назначения без возможности размещения жилья	12 508	с. Булатниково
50:21:0030210:24974	Земли сельскохозяйственного назначения	Земли населенных пунктов	Зона застройки индивидуальными и блокированными жилыми домами	6 196	д. Жабкино
50:21:0030210:24971	Земли сельскохозяйственного назначения	Земли населенных пунктов	Зона застройки индивидуальными и блокированными жилыми домами	9 381	д. Жабкино
50:21:0030210:24972	Земли сельскохозяйственного назначения	Земли населенных пунктов	Зона застройки индивидуальными и блокированными жилыми домами	6 881	д. Жабкино
50:21:0030210:24973	Земли сельскохозяйственного назначения	Земли населенных пунктов	Зона застройки индивидуальными и блокированными жилыми домами	14 282	д. Жабкино
50:21:0030210:24970	Земли сельскохозяйственного назначения	Земли населенных пунктов	Зона застройки индивидуальными и блокированными жилыми домами	11 844	д. Жабкино

50:21:0010137:300	Земли сельскохозяйственного назначения	Земли населенных пунктов	Зона застройки индивидуальными и блокированными жилыми домами	1 026	г. Видное
50:21:0030212:513	Земли сельскохозяйственного назначения	Земли населенных пунктов	Зона застройки индивидуальными и блокированными жилыми домами	581	с. Булатниково
50:21:0040112:3	Земли промышленности, энергетики, транспорта, связи, радиовещания, телевидения, информатики, земли для обеспечения космической деятельности, земли обороны, безопасности и земли иного специального назначения	Земли населенных пунктов	Зона смешанного назначения без возможности размещения жилья	93 711	д. Ближние Прудыщи
50:21:0040113:172	Земли сельскохозяйственного назначения	Земли населенных пунктов	Зона застройки индивидуальными и блокированными жилыми домами	440	д. Тарычёво
50:21:0010106:366	Категория не установлена	Земли населенных пунктов	Зона застройки индивидуальными и блокированными жилыми домами	738	г. Видное
50:21:0010122:233	Категория не установлена	Земли населенных пунктов	Зона застройки индивидуальными и блокированными жилыми домами	496	г. Видное
50:21:0030215:256	Земли сельскохозяйственного назначения	Земли населенных пунктов	Зона застройки индивидуальными и блокированными жилыми домами	550	д. Тарычёво
50:21:0010219:7140	Земли сельскохозяйственного назначения	Земли населенных пунктов	Зона застройки индивидуальными и блокированными жилыми домами	821	г. Видное
50:21:0030212:36	Земли сельскохозяйственного назначения	Земли населенных пунктов	Зона застройки индивидуальными и блокированными жилыми домами	600	с. Булатниково
50:21:0000000:40113	Категория не установлена	Земли населенных пунктов	Зона застройки индивидуальными и блокированными жилыми домами	303	г. Видное
50:21:0040113:817	Земли сельскохозяйственного назначения	Земли населенных пунктов	Зона застройки индивидуальными и блокированными жилыми домами	1 240	д. Тарычёво
50:21:0030301:2816	Категория не установлена	Земли населенных пунктов	Зона застройки индивидуальными и блокированными жилыми домами	254	с. Булатниково
50:21:0030301:2818	Категория не установлена	Земли населенных пунктов	Зона застройки индивидуальными и блокированными жилыми домами	147	с. Булатниково
50:21:0040113:816	Земли сельскохозяйственного назначения	Земли населенных пунктов	Зона застройки индивидуальными и блокированными жилыми домами	870	д. Тарычёво
50:21:0040113:815	Земли сельскохозяйственного назначения	Земли населенных пунктов	Зона застройки индивидуальными и блокированными жилыми домами	1 940	д. Тарычёво
50:21:0040113:818	Земли сельскохозяйственного назначения	Земли населенных пунктов	Зона застройки индивидуальными и блокированными жилыми домами	1 070	д. Тарычёво
50:21:0030215:403	Земли сельскохозяйственного назначения	Земли населенных пунктов	Зона застройки индивидуальными и блокированными жилыми домами	616	д. Тарычёво
50:21:0030215:181	Земли сельскохозяйственного назначения	Земли населенных пунктов	Зона застройки индивидуальными и блокированными жилыми домами	598	с. Булатниково
50:21:0010203:177	Категория не установлена	Земли населенных пунктов	Зона застройки индивидуальными и блокированными жилыми домами	780	г. Видное
50:21:0040113:812	Земли сельскохозяйственного назначения	Земли населенных пунктов	Зона застройки индивидуальными и блокированными жилыми домами	3 220	д. Тарычёво
50:21:0040113:811	Земли сельскохозяйственного назначения	Земли населенных пунктов	Зона застройки индивидуальными и блокированными жилыми домами	2 610	д. Тарычёво
50:21:0040107:41	Земли сельскохозяйственного назначения	Земли населенных пунктов	Зона застройки индивидуальными и блокированными жилыми домами	11 284	д. Тарычёво

50:21:0040113:813	Земли сельскохозяйственного назначения	Земли населенных пунктов	Зона застройки индивидуальными и блокированными жилыми домами	6 300	д. Тарычёво
50:21:0040113:814	Земли сельскохозяйственного назначения	Земли населенных пунктов	Зона застройки индивидуальными и блокированными жилыми домами	6 676	д. Тарычёво
50:21:0030215:140	Земли сельскохозяйственного назначения	Земли населенных пунктов	Зона застройки индивидуальными и блокированными жилыми домами	305	д. Тарычёво
50:21:0030215:139	Земли сельскохозяйственного назначения	Земли населенных пунктов	Зона застройки индивидуальными и блокированными жилыми домами	570	д. Тарычёво
50:21:0030212:621	Земли сельскохозяйственного назначения	Земли населенных пунктов	Зона застройки индивидуальными и блокированными жилыми домами	594	с. Булатниково
50:21:0030212:621	Земли сельскохозяйственного назначения	Земли населенных пунктов	Зона застройки индивидуальными и блокированными жилыми домами	594	с. Булатниково
50:21:0030215:85	Земли сельскохозяйственного назначения	Земли населенных пунктов	Зона застройки индивидуальными и блокированными жилыми домами	600	с. Булатниково
50:21:0000000:45523	Земли сельскохозяйственного назначения	Земли населенных пунктов	Зона застройки индивидуальными и блокированными жилыми домами	1 204	с. Булатниково
50:21:0030215:110	Земли сельскохозяйственного назначения	Земли населенных пунктов	Зона застройки индивидуальными и блокированными жилыми домами	450	д. Тарычёво
50:21:0040112:53	Земли промышленности, энергетики, транспорта, связи, радиовещания, телевидения, информатики, земли для обеспечения космической деятельности, земли обороны, безопасности и земли иного специального назначения	Земли населенных пунктов	Зона смешанного назначения без возможности размещения жилья	66 100	д. Ближние Прудищи
50:21:0030215:297	Земли сельскохозяйственного назначения	Земли населенных пунктов	Зона застройки индивидуальными и блокированными жилыми домами	537	д. Тарычёво
50:21:0030215:1294	Земли сельскохозяйственного назначения	Земли населенных пунктов	Зона озелененных территорий (лесопарки, парки, сады, скверы, бульвары, городские леса и другие)	2 407	с. Булатниково
50:21:0040113:279	Земли сельскохозяйственного назначения	Земли населенных пунктов	Зона застройки индивидуальными и блокированными жилыми домами	410	д. Тарычёво
50:21:0040113:254	Земли сельскохозяйственного назначения	Земли населенных пунктов	Зона застройки индивидуальными и блокированными жилыми домами	440	д. Тарычёво
50:21:0040113:21	Земли сельскохозяйственного назначения	Земли населенных пунктов	Зона застройки индивидуальными и блокированными жилыми домами	480	д. Тарычёво
50:21:0040113:215	Земли сельскохозяйственного назначения	Земли населенных пунктов	Зона застройки индивидуальными и блокированными жилыми домами	413	д. Тарычёво
50:21:0040113:210	Земли сельскохозяйственного назначения	Земли населенных пунктов	Зона застройки индивидуальными и блокированными жилыми домами	440	д. Тарычёво
50:21:0040113:228	Земли сельскохозяйственного назначения	Земли населенных пунктов	Зона застройки индивидуальными и блокированными жилыми домами	460	д. Тарычёво
50:21:0040113:230	Земли сельскохозяйственного назначения	Земли населенных пунктов	Зона застройки индивидуальными и блокированными жилыми домами	420	д. Тарычёво
50:21:0040113:227	Земли сельскохозяйственного назначения	Земли населенных пунктов	Зона застройки индивидуальными и блокированными жилыми домами	516	д. Тарычёво
50:21:0040113:280	Земли сельскохозяйственного назначения	Земли населенных пунктов	Зона застройки индивидуальными и блокированными жилыми домами	470	д. Тарычёво
50:21:0040113:225	Земли сельскохозяйственного назначения	Земли населенных пунктов	Зона застройки индивидуальными и блокированными жилыми домами	450	д. Тарычёво

50:21:0040113:277	Земли сельскохозяйственного назначения	Земли населенных пунктов	Зона застройки индивидуальными и блокированными жилыми домами	471	д. Тарычёво
50:21:0040113:293	Земли сельскохозяйственного назначения	Земли населенных пунктов	Зона застройки индивидуальными и блокированными жилыми домами	870	д. Тарычёво
50:21:0040113:292	Земли сельскохозяйственного назначения	Земли населенных пунктов	Зона застройки индивидуальными и блокированными жилыми домами	420	д. Тарычёво
50:21:0040113:289	Земли сельскохозяйственного назначения	Земли населенных пунктов	Зона застройки индивидуальными и блокированными жилыми домами	445	д. Тарычёво
50:21:0040113:291	Земли сельскохозяйственного назначения	Земли населенных пунктов	Зона застройки индивидуальными и блокированными жилыми домами	785	д. Тарычёво
50:21:0030301:2458	Земли сельскохозяйственного назначения	Земли населенных пунктов	Зона застройки индивидуальными и блокированными жилыми домами	600	с. Булатниково
50:21:0030301:2431	Категория не установлена	Земли населенных пунктов	Зона застройки индивидуальными и блокированными жилыми домами	100	с. Булатниково
50:21:0030104:337	Категория не установлена	Земли населенных пунктов	Зона застройки индивидуальными и блокированными жилыми домами	1 487	п. Дубровский
50:21:0000000:34188	Земли сельскохозяйственного назначения	Земли населенных пунктов	Многофункциональная общественно-деловая зона	26 200	р.п. Измайлово
50:21:0040112:650	Земли промышленности, энергетики, транспорта, связи, радиовещания, телевидения, информатики, земли для обеспечения космической деятельности, земли обороны, безопасности и земли иного специального назначения	Земли населенных пунктов	Многофункциональная общественно-деловая зона	13 800	п. Ленинский
50:21:0030301:511	Земли сельскохозяйственного назначения	Земли населенных пунктов	Зона застройки индивидуальными и блокированными жилыми домами	616	с. Булатниково
50:21:0030206:241	Земли сельскохозяйственного назначения	Земли населенных пунктов	Зона застройки индивидуальными и блокированными жилыми домами	840	д. Спасские Выселки
50:21:0030206:221	Земли сельскохозяйственного назначения	Земли населенных пунктов	Зона застройки индивидуальными и блокированными жилыми домами	1 290	д. Спасские Выселки
50:21:0030206:231	Земли сельскохозяйственного назначения	Земли населенных пунктов	Зона застройки индивидуальными и блокированными жилыми домами	960	д. Спасские Выселки
50:21:0000000:40926	Категория не установлена	Земли населенных пунктов	Зона застройки индивидуальными и блокированными жилыми домами	315	с. Булатниково
50:21:0030206:482	Земли сельскохозяйственного назначения	Земли населенных пунктов	Зона застройки индивидуальными и блокированными жилыми домами	916	д. Спасские Выселки
50:21:0030210:100	Земли сельскохозяйственного назначения	Земли населенных пунктов	Зона застройки индивидуальными и блокированными жилыми домами	650	д. Тарычёво
50:21:0010209:82	Земли сельскохозяйственного назначения	Земли населенных пунктов	Зона застройки индивидуальными и блокированными жилыми домами	312	г. Видное
50:21:0040107:106	Земли сельскохозяйственного назначения	Земли населенных пунктов	Зона застройки индивидуальными и блокированными жилыми домами	1 400	д. Тарычёво
50:21:0040107:108	Земли сельскохозяйственного назначения	Земли населенных пунктов	Зона застройки индивидуальными и блокированными жилыми домами	1 393	д. Тарычёво
50:21:0040107:10	Земли сельскохозяйственного назначения	Земли населенных пунктов	Зона застройки индивидуальными и блокированными жилыми домами	1 400	д. Тарычёво
50:21:0040107:103	Земли сельскохозяйственного назначения	Земли населенных пунктов	Зона застройки индивидуальными и блокированными жилыми домами	1 400	д. Тарычёво
50:21:0040107:102	Земли сельскохозяйственного назначения	Земли населенных пунктов	Зона застройки индивидуальными и блокированными жилыми	1 373	д. Тарычёво

50:21:0030212:1	Земли сельскохозяйственного назначения	Земли населенных пунктов	Зона застройки индивидуальными и блокированными жилыми домами	600	с. Булатниково
50:21:0030212:1296	Земли сельскохозяйственного назначения	Земли населенных пунктов	Зона застройки индивидуальными и блокированными жилыми домами	609	с. Булатниково
50:21:0030212:1298	Земли сельскохозяйственного назначения	Земли населенных пунктов	Зона застройки индивидуальными и блокированными жилыми домами	900	с. Булатниково
50:21:0030210:71	Земли сельскохозяйственного назначения	Земли населенных пунктов	Зона застройки индивидуальными и блокированными жилыми домами	900	д. Спасские Выселки
50:21:0030210:82	Земли сельскохозяйственного назначения	Земли населенных пунктов	Зона застройки индивидуальными и блокированными жилыми домами	720	д. Тарычёво
50:21:0030210:626	Земли промышленности, энергетики, транспорта, связи, радиовещания, телевидения, информатики, земли для обеспечения космической деятельности, земли обороны, безопасности и земли иного специального назначения	Земли населенных пунктов	Многофункциональная общественно-деловая зона	953	с. Булатниково
50:21:0030210:9183	Земли промышленности, энергетики, транспорта, связи, радиовещания, телевидения, информатики, земли для обеспечения космической деятельности, земли обороны, безопасности и земли иного специального назначения	Земли населенных пунктов	Зона транспортной инфраструктуры	1 622	с. Булатниково
50:21:0030210:83	Земли сельскохозяйственного назначения	Земли населенных пунктов	Зона застройки индивидуальными и блокированными жилыми домами	840	д. Тарычёво
50:21:0030215:406	Земли сельскохозяйственного назначения	Земли населенных пунктов	Зона застройки индивидуальными и блокированными жилыми домами	600	с. Булатниково
50:21:0030215:342	Земли сельскохозяйственного назначения	Земли населенных пунктов	Зона застройки индивидуальными и блокированными жилыми домами	400	д. Тарычёво
50:21:0030215:343	Земли сельскохозяйственного назначения	Земли населенных пунктов	Зона застройки индивидуальными и блокированными жилыми домами	800	д. Тарычёво
50:21:0030215:4	Земли сельскохозяйственного назначения	Земли населенных пунктов	Зона застройки индивидуальными и блокированными жилыми домами	600	с. Булатниково
50:21:0030215:377	Земли сельскохозяйственного назначения	Земли населенных пунктов	Зона застройки индивидуальными и блокированными жилыми домами	400	д. Тарычёво
50:21:0030215:34	Земли сельскохозяйственного назначения	Земли населенных пунктов	Зона застройки индивидуальными и блокированными жилыми домами	600	с. Булатниково
50:21:0030215:369	Земли сельскохозяйственного назначения	Земли населенных пунктов	Зона застройки индивидуальными и блокированными жилыми домами	722	д. Тарычёво
50:21:0030212:1309	Земли сельскохозяйственного назначения	Земли населенных пунктов	Зона застройки индивидуальными и блокированными жилыми домами	600	с. Булатниково
50:21:0030212:17	Земли сельскохозяйственного назначения	Земли населенных пунктов	Зона застройки индивидуальными и блокированными жилыми домами	600	с. Булатниково
50:21:0030212:275	Земли сельскохозяйственного назначения	Земли населенных пунктов	Зона застройки индивидуальными и блокированными жилыми домами	611	с. Булатниково
50:21:0030212:281	Земли сельскохозяйственного назначения	Земли населенных пунктов	Зона застройки индивидуальными и блокированными жилыми домами	477	с. Булатниково
50:21:0030212:1314	Земли сельскохозяйственного назначения	Земли населенных пунктов	Зона застройки индивидуальными и блокированными жилыми домами	600	с. Булатниково

50:21:0030210:544	Земли сельскохозяйственного назначения	Земли населенных пунктов	Зона застройки индивидуальными и блокированными жилыми домами	3 156	р.п. Измайлово
50:21:0030210:540	Земли сельскохозяйственного назначения	Земли населенных пунктов	Зона застройки индивидуальными и блокированными жилыми домами	2 000	р.п. Измайлово
50:21:0030210:548	Земли сельскохозяйственного назначения	Земли населенных пунктов	Зона застройки индивидуальными и блокированными жилыми домами	1 715	р.п. Измайлово
50:21:0030210:542	Земли сельскохозяйственного назначения	Земли населенных пунктов	Зона застройки индивидуальными и блокированными жилыми домами	2 569	р.п. Измайлово
50:21:0030210:545	Земли сельскохозяйственного назначения	Земли населенных пунктов	Зона застройки индивидуальными и блокированными жилыми домами	2 238	р.п. Измайлово
50:21:0010227:307	Земли промышленности, энергетики, транспорта, связи, радиовещания, телевидения, информатики, земли для обеспечения космической деятельности, земли обороны, безопасности и земли иного специального назначения	Земли населенных пунктов	Коммунально-складская зона	1 960	г. Видное
50:21:0030210:139	Категория не установлена	Земли населенных пунктов	Зона транспортной инфраструктуры	224 200	с. Булатниково
50:21:0060201:6722	Земли сельскохозяйственного назначения	Земли населенных пунктов	Зона объектов отдыха и туризма	2 946	п. Володарского
50:21:0020104:59	Земли промышленности, энергетики, транспорта, связи, радиовещания, телевидения, информатики, земли для обеспечения космической деятельности, земли обороны, безопасности и земли иного специального назначения	Земли населенных пунктов	Зона транспортной инфраструктуры	1 100	г. Видное
50:21:0030210:433	Земли сельскохозяйственного назначения	Земли населенных пунктов	Зона застройки индивидуальными и блокированными жилыми домами	424	г. Видное
50:21:0030210:435	Земли сельскохозяйственного назначения	Земли населенных пунктов	Зона застройки индивидуальными и блокированными жилыми домами	421	г. Видное
50:21:0070208:282	Земли сельскохозяйственного назначения	Земли населенных пунктов	Зона застройки индивидуальными и блокированными жилыми домами	600	п. Мещерино
50:21:0050312:245	Земли сельскохозяйственного назначения	Земли населенных пунктов	Зона застройки индивидуальными и блокированными жилыми домами	600	с. Остров
50:21:0050312:282	Земли сельскохозяйственного назначения	Земли населенных пунктов	Зона застройки индивидуальными и блокированными жилыми домами	595	с. Остров
50:21:0030210:456	Земли сельскохозяйственного назначения	Земли населенных пунктов	Зона застройки индивидуальными и блокированными жилыми домами	250	г. Видное
50:21:0010113:465	Категория не установлена	Земли населенных пунктов	Зона застройки индивидуальными и блокированными жилыми домами	800	г. Видное
50:21:0010113:464	Категория не установлена	Земли населенных пунктов	Зона застройки индивидуальными и блокированными жилыми домами	267	г. Видное
50:21:0030210:463	Земли сельскохозяйственного назначения	Земли населенных пунктов	Зона застройки индивидуальными и блокированными жилыми домами	329	г. Видное
50:21:0030210:471	Земли сельскохозяйственного назначения	Земли населенных пунктов	Зона застройки индивидуальными и блокированными жилыми домами	270	г. Видное
50:21:0030210:476	Земли сельскохозяйственного назначения	Земли населенных пунктов	Зона застройки индивидуальными и блокированными жилыми домами	554	г. Видное
50:21:0030210:452	Земли сельскохозяйственного назначения	Земли населенных пунктов	Зона застройки индивидуальными и блокированными жилыми домами	1 141	г. Видное

	безопасности и земли иного специального назначения				
50:21:0080304:728	Земли промышленности, энергетики, транспорта, связи, радиовещания, телевидения, информатики, земли для обеспечения космической деятельности, земли обороны, безопасности и земли иного специального назначения	Земли населенных пунктов	Зона застройки индивидуальными и блокированными жилыми домами	6	д. Калиновка
50:21:0090212:758	Земли сельскохозяйственного назначения	Земли населенных пунктов	Зона застройки индивидуальными и блокированными жилыми домами	600	д. Калиновка
50:21:0090212:752	Земли сельскохозяйственного назначения	Земли населенных пунктов	Зона застройки индивидуальными и блокированными жилыми домами	600	д. Калиновка
50:21:0090212:757	Земли сельскохозяйственного назначения	Земли населенных пунктов	Зона застройки индивидуальными и блокированными жилыми домами	600	д. Калиновка
50:21:0090212:774	Земли сельскохозяйственного назначения	Земли населенных пунктов	Зона застройки индивидуальными и блокированными жилыми домами	600	д. Калиновка
50:21:0090212:751	Земли сельскохозяйственного назначения	Земли населенных пунктов	Зона застройки индивидуальными и блокированными жилыми домами	720	д. Калиновка
50:21:0090212:754	Земли сельскохозяйственного назначения	Земли населенных пунктов	Зона застройки индивидуальными и блокированными жилыми домами	600	д. Калиновка
50:21:0090212:783	Земли сельскохозяйственного назначения	Земли населенных пунктов	Зона застройки индивидуальными и блокированными жилыми домами	600	д. Калиновка
50:21:0090212:753	Земли сельскохозяйственного назначения	Земли населенных пунктов	Зона застройки индивидуальными и блокированными жилыми домами	600	д. Калиновка
50:21:0090212:761	Земли сельскохозяйственного назначения	Земли населенных пунктов	Зона застройки индивидуальными и блокированными жилыми домами	600	д. Калиновка
50:21:0090212:767	Земли сельскохозяйственного назначения	Земли населенных пунктов	Зона застройки индивидуальными и блокированными жилыми домами	600	д. Калиновка
50:21:0050321:174	Земли промышленности, энергетики, транспорта, связи, радиовещания, телевидения, информатики, земли для обеспечения космической деятельности, земли обороны, безопасности и земли иного специального назначения	Земли населенных пунктов	Зона смешанного назначения без возможности размещения жилья	4 085	с. Беседы
50:21:0000000:36158	Категория не установлена	Земли населенных пунктов	Коммунально-складская зона	30	п. Дубровский
50:21:0010142:449	Категория не установлена	Земли населенных пунктов	Зона застройки индивидуальными и блокированными жилыми домами	546	г. Видное
50:21:0060404:1546	Земли сельскохозяйственного назначения	Земли населенных пунктов	Производственная зона	2 757	д. Андреевское
50:21:0030210:514	Земли промышленности, энергетики, транспорта, связи, радиовещания, телевидения, информатики, земли для обеспечения космической деятельности, земли обороны, безопасности и земли иного специального назначения	Земли населенных пунктов	Многофункциональная общественно-деловая зона	3 270	п. Битца
50:21:0030210:11707	Земли сельскохозяйственного назначения	Земли населенных пунктов	Зона застройки индивидуальными и блокированными жилыми домами	407	г. Видное
50:21:0030210:11708	Земли сельскохозяйственного назначения	Земли населенных пунктов	Зона застройки индивидуальными и блокированными жилыми домами	406	г. Видное

			домами		
50:21:0060102:11	Земли сельскохозяйственного назначения	Земли населенных пунктов	Зона застройки индивидуальными и блокированными жилыми домами	360	д. Коробово
50:21:0060101:178	Земли сельскохозяйственного назначения	Земли населенных пунктов	Зона застройки индивидуальными и блокированными жилыми домами	1 053	д. Мисайлово
50:21:0000000:36155	Категория не установлена	Земли населенных пунктов	Коммунально-складская зона	22	г. Видное
50:21:0050314:447	Земли сельскохозяйственного назначения	Земли населенных пунктов	Зона застройки индивидуальными и блокированными жилыми домами	1 004	д. Картино
50:21:0030209:252	Земли сельскохозяйственного назначения	Земли населенных пунктов	Зона застройки индивидуальными и блокированными жилыми домами	619	д. Жабкино
50:21:0030209:438	Земли сельскохозяйственного назначения	Земли населенных пунктов	Зона застройки индивидуальными и блокированными жилыми домами	700	д. Жабкино
50:21:0050312:210	Земли сельскохозяйственного назначения	Земли населенных пунктов	Зона застройки индивидуальными и блокированными жилыми домами	600	с. Остров
50:21:0030210:464	Земли сельскохозяйственного назначения	Земли населенных пунктов	Зона застройки индивидуальными и блокированными жилыми домами	489	г. Видное
50:21:0080201:4511	Земли промышленности, энергетики, транспорта, связи, радиовещания, телевидения, информатики, земли для обеспечения космической деятельности, земли обороны, безопасности и земли иного специального назначения	Земли населенных пунктов	Зона застройки индивидуальными и блокированными жилыми домами	18	д. Белеутово
50:21:0080201:4512	Земли промышленности, энергетики, транспорта, связи, радиовещания, телевидения, информатики, земли для обеспечения космической деятельности, земли обороны, безопасности и земли иного специального назначения	Земли населенных пунктов	Зона застройки индивидуальными и блокированными жилыми домами	18	д. Горки
50:21:0080201:4514	Земли промышленности, энергетики, транспорта, связи, радиовещания, телевидения, информатики, земли для обеспечения космической деятельности, земли обороны, безопасности и земли иного специального назначения	Земли населенных пунктов	Зона застройки индивидуальными и блокированными жилыми домами	18	д. Горки
50:21:0060102:4	Земли сельскохозяйственного назначения	Земли населенных пунктов	Зона застройки индивидуальными и блокированными жилыми домами	404	д. Коробово
50:21:0050314:49	Земли сельскохозяйственного назначения	Земли населенных пунктов	Зона застройки индивидуальными и блокированными жилыми домами	658	д. Картино
50:21:0050312:247	Земли сельскохозяйственного назначения	Земли населенных пунктов	Зона застройки индивидуальными и блокированными жилыми домами	612	с. Остров
50:21:0050314:386	Земли сельскохозяйственного назначения	Земли населенных пунктов	Зона застройки индивидуальными и блокированными жилыми домами	1 534	д. Картино
50:21:0030209:1256	Земли сельскохозяйственного назначения	Земли населенных пунктов	Зона застройки индивидуальными и блокированными жилыми домами	1 200	д. Жабкино
50:21:0030209:356	Земли сельскохозяйственного назначения	Земли населенных пунктов	Зона застройки индивидуальными и блокированными жилыми домами	622	д. Жабкино
50:21:0050312:23	Земли сельскохозяйственного назначения	Земли населенных пунктов	Зона застройки индивидуальными и блокированными жилыми домами	600	с. Остров

50:21:0030209:346	Земли сельскохозяйственного назначения	Земли населенных пунктов	Зона застройки индивидуальными и блокированными жилыми домами	622	д. Жабкино
50:21:0050312:256	Земли сельскохозяйственного назначения	Земли населенных пунктов	Зона застройки индивидуальными и блокированными жилыми домами	608	с. Остров
50:21:0050312:146	Земли сельскохозяйственного назначения	Земли населенных пунктов	Зона застройки индивидуальными и блокированными жилыми домами	600	с. Остров
50:21:0030209:293	Земли сельскохозяйственного назначения	Земли населенных пунктов	Зона застройки индивидуальными и блокированными жилыми домами	560	д. Жабкино
50:21:0060208:198	Земли сельскохозяйственного назначения	Земли населенных пунктов	Зона застройки индивидуальными и блокированными жилыми домами	611	д. Григорчиково
50:21:0050402:67	Земли сельскохозяйственного назначения	Земли населенных пунктов	Зона застройки индивидуальными и блокированными жилыми домами	222	д. Мисайлово
50:21:0090212:400	Земли сельскохозяйственного назначения	Земли населенных пунктов	Зона застройки индивидуальными и блокированными жилыми домами	59 000	д. Суханово
50:21:0050403:1121	Категория не установлена	Земли населенных пунктов	Зона застройки индивидуальными и блокированными жилыми домами	242	д. Мисайлово
50:21:0050402:69	Земли сельскохозяйственного назначения	Земли населенных пунктов	Зона застройки индивидуальными и блокированными жилыми домами	250	д. Мисайлово
50:21:0050402:70	Земли сельскохозяйственного назначения	Земли населенных пунктов	Зона застройки индивидуальными и блокированными жилыми домами	250	д. Мисайлово
50:21:0050318:43	Земли сельскохозяйственного назначения	Земли населенных пунктов	Зона застройки индивидуальными и блокированными жилыми домами	1 491	д. Слобода
50:21:0050318:48	Земли сельскохозяйственного назначения	Земли населенных пунктов	Зона застройки индивидуальными и блокированными жилыми домами	1 000	д. Слобода
50:21:0050318:593	Земли сельскохозяйственного назначения	Земли населенных пунктов	Зона застройки индивидуальными и блокированными жилыми домами	989	д. Слобода
50:21:0050318:45	Земли сельскохозяйственного назначения	Земли населенных пунктов	Зона застройки индивидуальными и блокированными жилыми домами	1 250	д. Слобода
50:21:0050318:417	Земли сельскохозяйственного назначения	Земли населенных пунктов	Зона застройки индивидуальными и блокированными жилыми домами	243	д. Слобода
50:21:0050318:578	Земли сельскохозяйственного назначения	Земли населенных пунктов	Зона застройки индивидуальными и блокированными жилыми домами	303	д. Слобода
50:21:0050318:8	Земли сельскохозяйственного назначения	Земли населенных пунктов	Зона застройки индивидуальными и блокированными жилыми домами	1 400	д. Слобода
50:21:0050318:5	Земли сельскохозяйственного назначения	Земли населенных пунктов	Зона застройки индивидуальными и блокированными жилыми домами	1 400	д. Слобода
50:21:0050402:92	Земли сельскохозяйственного назначения	Земли населенных пунктов	Зона застройки индивидуальными и блокированными жилыми домами	300	д. Мисайлово
50:21:0050318:614	Земли сельскохозяйственного назначения	Земли населенных пунктов	Зона застройки индивидуальными и блокированными жилыми домами	700	д. Слобода
50:21:0050318:927	Земли сельскохозяйственного назначения	Земли населенных пунктов	Зона застройки индивидуальными и блокированными жилыми домами	749	д. Слобода
50:21:0050321:1136	Земли промышленности, энергетики, транспорта, связи, радиовещания, телевидения, информатики, земли для обеспечения космической деятельности, земли обороны, безопасности и земли иного специального назначения	Земли населенных пунктов	Зона смешанного назначения без возможности размещения жилья	1 500	с. Беседы

50:21:0050404:111	Земли сельскохозяйственного назначения	Земли населенных пунктов	Зона застройки индивидуальными и блокированными жилыми домами	225	д. Мисайлово
50:21:0050303:1641	Земли сельскохозяйственного назначения	Земли населенных пунктов	Зона застройки индивидуальными и блокированными жилыми домами	564	с. Беседы
50:21:0050303:1646	Земли сельскохозяйственного назначения	Земли населенных пунктов	Зона застройки индивидуальными и блокированными жилыми домами	1 030	с. Беседы
50:21:0060310:401	Земли промышленности, энергетики, транспорта, связи, радиовещания, телевидения, информатики, земли для обеспечения космической деятельности, земли обороны, безопасности и земли иного специального назначения	Земли населенных пунктов	Многофункциональная общественно-деловая зона	2 000	с. Молоково
50:21:0050303:1643	Земли сельскохозяйственного назначения	Земли населенных пунктов	Зона застройки индивидуальными и блокированными жилыми домами	675	с. Беседы
50:21:0050303:1650	Земли сельскохозяйственного назначения	Земли населенных пунктов	Зона застройки индивидуальными и блокированными жилыми домами	497	с. Беседы
50:21:0050303:1644	Земли сельскохозяйственного назначения	Земли населенных пунктов	Зона застройки индивидуальными и блокированными жилыми домами	810	с. Беседы
50:21:0050404:105	Земли сельскохозяйственного назначения	Земли населенных пунктов	Зона застройки индивидуальными и блокированными жилыми домами	324	д. Мисайлово
50:21:0050404:113	Земли сельскохозяйственного назначения	Земли населенных пунктов	Зона застройки индивидуальными и блокированными жилыми домами	330	д. Мисайлово
50:21:0050303:1640	Земли сельскохозяйственного назначения	Земли населенных пунктов	Зона застройки индивидуальными и блокированными жилыми домами	465	с. Беседы
50:21:0050404:110	Земли сельскохозяйственного назначения	Земли населенных пунктов	Зона застройки индивидуальными и блокированными жилыми домами	259	д. Мисайлово
50:21:0030301:2447	Категория не установлена	Земли населенных пунктов	Зона застройки индивидуальными и блокированными жилыми домами	30	д. Белеутово
50:21:0050404:112	Земли сельскохозяйственного назначения	Земли населенных пунктов	Зона застройки индивидуальными и блокированными жилыми домами	232	д. Мисайлово
50:21:0050303:1655	Земли сельскохозяйственного назначения	Земли населенных пунктов	Зона застройки индивидуальными и блокированными жилыми домами	100	с. Беседы
50:21:0030301:2516	Земли сельскохозяйственного назначения	Земли населенных пунктов	Зона застройки индивидуальными и блокированными жилыми домами	628	г. Видное
50:21:0070213:514	Земли сельскохозяйственного назначения	Земли населенных пунктов	Зона застройки индивидуальными и блокированными жилыми домами	600	р.п. Горки Ленинские
50:21:0070213:520	Земли сельскохозяйственного назначения	Земли населенных пунктов	Зона застройки индивидуальными и блокированными жилыми домами	900	р.п. Горки Ленинские
50:21:0070213:607	Земли сельскохозяйственного назначения	Земли населенных пунктов	Зона застройки индивидуальными и блокированными жилыми домами	600	р.п. Горки Ленинские
50:21:0070213:594	Земли сельскохозяйственного назначения	Земли населенных пунктов	Зона застройки индивидуальными и блокированными жилыми домами	600	р.п. Горки Ленинские
50:21:0070213:553	Земли сельскохозяйственного назначения	Земли населенных пунктов	Зона застройки индивидуальными и блокированными жилыми домами	600	р.п. Горки Ленинские
50:21:0070213:566	Земли сельскохозяйственного назначения	Земли населенных пунктов	Зона застройки индивидуальными и блокированными жилыми домами	300	р.п. Горки Ленинские
50:21:0070213:589	Земли сельскохозяйственного назначения	Земли населенных пунктов	Зона застройки индивидуальными и блокированными жилыми домами	600	р.п. Горки Ленинские

50:21:0070204:204	Земли сельскохозяйственного назначения	Земли населенных пунктов	Зона застройки индивидуальными и блокированными жилыми домами	450	п. Мещерино
50:21:0070204:245	Земли сельскохозяйственного назначения	Земли населенных пунктов	Зона застройки индивидуальными и блокированными жилыми домами	400	п. Мещерино
50:21:0070204:260	Земли сельскохозяйственного назначения	Земли населенных пунктов	Зона застройки индивидуальными и блокированными жилыми домами	426	п. Мещерино
50:21:0070204:975	Земли сельскохозяйственного назначения	Земли населенных пунктов	Зона застройки индивидуальными и блокированными жилыми домами	500	п. Мещерино
50:21:0070204:166	Земли сельскохозяйственного назначения	Земли населенных пунктов	Зона застройки индивидуальными и блокированными жилыми домами	400	п. Мещерино
50:21:0070204:22	Земли сельскохозяйственного назначения	Земли населенных пунктов	Зона застройки индивидуальными и блокированными жилыми домами	400	п. Мещерино
50:21:0050312:42	Земли сельскохозяйственного назначения	Земли населенных пунктов	Зона застройки индивидуальными и блокированными жилыми домами	550	с. Остров
50:21:0050315:994	Земли сельскохозяйственного назначения	Земли населенных пунктов	Зона застройки индивидуальными и блокированными жилыми домами	1 000	д. Дроздово
50:21:0070208:1067	Земли сельскохозяйственного назначения	Земли населенных пунктов	Зона застройки индивидуальными и блокированными жилыми домами	507	п. Мещерино
50:21:0050312:305	Земли сельскохозяйственного назначения	Земли населенных пунктов	Зона застройки индивидуальными и блокированными жилыми домами	577	с. Остров
50:21:0070204:188	Земли сельскохозяйственного назначения	Земли населенных пунктов	Зона застройки индивидуальными и блокированными жилыми домами	400	п. Мещерино
50:21:0070204:234	Земли сельскохозяйственного назначения	Земли населенных пунктов	Зона застройки индивидуальными и блокированными жилыми домами	480	п. Мещерино
50:21:0070208:10	Земли сельскохозяйственного назначения	Земли населенных пунктов	Зона застройки индивидуальными и блокированными жилыми домами	800	п. Мещерино
50:21:0070204:20	Земли сельскохозяйственного назначения	Земли населенных пунктов	Зона застройки индивидуальными и блокированными жилыми домами	350	п. Мещерино
50:21:0050316:187	Земли сельскохозяйственного назначения	Земли населенных пунктов	Зона застройки индивидуальными и блокированными жилыми домами	1 574	д. Слобода
50:21:0070211:189	Земли промышленности, энергетики, транспорта, связи, радиовещания, телевидения, информатики, земли для обеспечения космической деятельности, земли обороны, безопасности и земли иного специального назначения	Земли населенных пунктов	Зона осуществления историко-культурной деятельности	59	р.п. Горки Ленинские
50:21:0070208:123	Земли сельскохозяйственного назначения	Земли населенных пунктов	Зона застройки индивидуальными и блокированными жилыми домами	406	п. Мещерино
50:21:0070208:15	Земли сельскохозяйственного назначения	Земли населенных пунктов	Зона застройки индивидуальными и блокированными жилыми домами	433	п. Мещерино
50:21:0050312:36	Земли сельскохозяйственного назначения	Земли населенных пунктов	Зона застройки индивидуальными и блокированными жилыми домами	600	с. Остров
50:21:0050312:297	Земли сельскохозяйственного назначения	Земли населенных пунктов	Зона застройки индивидуальными и блокированными жилыми домами	600	с. Остров
50:21:0050312:359	Земли сельскохозяйственного назначения	Земли населенных пунктов	Зона застройки индивидуальными и блокированными жилыми домами	850	с. Остров
50:21:0090204:59	Земли сельскохозяйственного назначения	Земли населенных пунктов	Зона застройки индивидуальными и блокированными жилыми домами	1 500	д. Суханово

			домами		
50:21:0090212:1581	Земли сельскохозяйственного назначения	Земли населенных пунктов	Зона застройки индивидуальными и блокированными жилыми домами	600	д. Калиновка
50:21:0050316:510	Земли сельскохозяйственного назначения	Земли населенных пунктов	Зона застройки индивидуальными и блокированными жилыми домами	1 021	д. Слобода
50:21:0090212:1539	Земли сельскохозяйственного назначения	Земли населенных пунктов	Зона застройки индивидуальными и блокированными жилыми домами	602	д. Калиновка
50:21:0090212:1548	Земли сельскохозяйственного назначения	Земли населенных пунктов	Зона застройки индивидуальными и блокированными жилыми домами	600	д. Калиновка
50:21:0050316:324	Земли сельскохозяйственного назначения	Земли населенных пунктов	Зона застройки индивидуальными и блокированными жилыми домами	1 500	д. Слобода
50:21:0050316:321	Земли сельскохозяйственного назначения	Земли населенных пунктов	Зона застройки индивидуальными и блокированными жилыми домами	1 000	д. Слобода
50:21:0090212:1544	Земли сельскохозяйственного назначения	Земли населенных пунктов	Зона застройки индивидуальными и блокированными жилыми домами	601	д. Калиновка
50:21:0000000:34112	Категория не установлена	Земли населенных пунктов	Зона застройки индивидуальными и блокированными жилыми домами	242	д. Мисайлово
50:21:0000000:304	Земли сельскохозяйственного назначения	Земли населенных пунктов	Зона застройки индивидуальными и блокированными жилыми домами	300	р.п. Горки Ленинские
50:21:0000000:34110	Категория не установлена	Земли населенных пунктов	Зона застройки индивидуальными и блокированными жилыми домами	938	д. Мисайлово
50:21:0080201:1491	Земли сельскохозяйственного назначения	Земли населенных пунктов	Зона застройки индивидуальными и блокированными жилыми домами	1 900	д. Горки
50:21:0000000:339	Земли сельскохозяйственного назначения	Земли населенных пунктов	Зона застройки индивидуальными и блокированными жилыми домами	1 160	д. Пуговичино
50:21:0080306:751	Земли сельскохозяйственного назначения	Земли населенных пунктов	Зона застройки индивидуальными и блокированными жилыми домами	8 449	д. Дыдылдино
50:21:0080306:687	Земли промышленности, энергетики, транспорта, связи, радиовещания, телевидения, информатики, земли для обеспечения космической деятельности, земли обороны, безопасности и земли иного специального назначения	Земли населенных пунктов	Многофункциональная общественно-деловая зона	1 152	д. Горки
50:21:0080306:679	Земли промышленности, энергетики, транспорта, связи, радиовещания, телевидения, информатики, земли для обеспечения космической деятельности, земли обороны, безопасности и земли иного специального назначения	Земли населенных пунктов	Производственная зона	4 000	д. Горки
50:21:0080306:697	Земли сельскохозяйственного назначения	Земли населенных пунктов	Зона застройки индивидуальными и блокированными жилыми домами	628	д. Дыдылдино
50:21:0060403:9022	Категория не установлена	Земли населенных пунктов	Многофункциональная общественно-деловая зона	650	с. Молоково
50:21:0080306:8	Земли сельскохозяйственного назначения	Земли населенных пунктов	Зона застройки индивидуальными и блокированными жилыми домами	800	д. Дыдылдино
50:21:0080306:691	Земли сельскохозяйственного назначения	Земли населенных пунктов	Зона застройки индивидуальными и блокированными жилыми домами	872	д. Дыдылдино
50:21:0040112:651	Земли сельскохозяйственного назначения	Земли населенных пунктов	Зона застройки индивидуальными и блокированными жилыми домами	800	д. Малое Видное

50:21:0040112:682	Земли промышленности, энергетики, транспорта, связи, радиовещания, телевидения, информатики, земли для обеспечения космической деятельности, земли обороны, безопасности и земли иного специального назначения	Земли населенных пунктов	Производственная зона	1 330	г. Видное
50:21:0050315:23	Земли сельскохозяйственного назначения	Земли населенных пунктов	Зона застройки индивидуальными и блокированными жилыми домами	700	д. Дроздово
50:21:0050315:238	Земли сельскохозяйственного назначения	Земли населенных пунктов	Зона застройки индивидуальными и блокированными жилыми домами	1 483	д. Дроздово
50:21:0050315:24	Земли сельскохозяйственного назначения	Земли населенных пунктов	Зона застройки индивидуальными и блокированными жилыми домами	800	д. Дроздово
50:21:0080306:404	Земли промышленности, энергетики, транспорта, связи, радиовещания, телевидения, информатики, земли для обеспечения космической деятельности, земли обороны, безопасности и земли иного специального назначения	Земли населенных пунктов	Производственная зона	2 368	д. Горки
50:21:0080306:391	Земли сельскохозяйственного назначения	Земли населенных пунктов	Зона застройки индивидуальными и блокированными жилыми домами	800	д. Дыдылдино
50:21:0080306:42	Земли промышленности, энергетики, транспорта, связи, радиовещания, телевидения, информатики, земли для обеспечения космической деятельности, земли обороны, безопасности и земли иного специального назначения	Земли населенных пунктов	Производственная зона	20 000	г. Видное
50:21:0080306:41	Земли сельскохозяйственного назначения	Земли населенных пунктов	Зона застройки индивидуальными и блокированными жилыми домами	800	д. Дыдылдино
50:21:0080306:392	Земли сельскохозяйственного назначения	Земли населенных пунктов	Зона застройки индивидуальными и блокированными жилыми домами	769	д. Дыдылдино
50:21:0050308:7	Земли сельскохозяйственного назначения	Земли населенных пунктов	Зона застройки индивидуальными и блокированными жилыми домами	1 500	д. Слобода
50:21:0050309:1165	Земли сельскохозяйственного назначения	Земли населенных пунктов	Зона застройки индивидуальными и блокированными жилыми домами	400	д. Слобода
50:21:0080306:409	Земли сельскохозяйственного назначения	Земли населенных пунктов	Зона застройки индивидуальными и блокированными жилыми домами	800	д. Дыдылдино
50:21:0080309:4	Земли сельскохозяйственного назначения	Земли населенных пунктов	Зона застройки индивидуальными и блокированными жилыми домами	680	д. Пуговичино
50:21:0080309:342	Земли сельскохозяйственного назначения	Земли населенных пунктов	Зона застройки индивидуальными и блокированными жилыми домами	1 365	д. Пуговичино
50:21:0080306:393	Земли промышленности, энергетики, транспорта, связи, радиовещания, телевидения, информатики, земли для обеспечения космической деятельности, земли обороны, безопасности и земли иного специального назначения	Земли населенных пунктов	Многофункциональная общественно-деловая зона	750	д. Горки
50:21:0050308:9	Земли сельскохозяйственного назначения	Земли населенных пунктов	Зона застройки индивидуальными и блокированными жилыми домами	1 500	д. Слобода

50:21:0080309:240	Земли сельскохозяйственного назначения	Земли населенных пунктов	Зона застройки индивидуальными и блокированными жилыми домами	823	д. Дыдылдино
50:21:0080309:256	Земли сельскохозяйственного назначения	Земли населенных пунктов	Зона застройки индивидуальными и блокированными жилыми домами	807	д. Дыдылдино
50:21:0080309:275	Земли сельскохозяйственного назначения	Земли населенных пунктов	Зона застройки индивидуальными и блокированными жилыми домами	813	д. Дыдылдино
50:21:0080309:259	Земли сельскохозяйственного назначения	Земли населенных пунктов	Зона застройки индивидуальными и блокированными жилыми домами	800	д. Дыдылдино
50:21:0090202:39	Земли сельскохозяйственного назначения	Земли населенных пунктов	Зона застройки индивидуальными и блокированными жилыми домами	629	р.п. Лопатино
50:21:0080309:310	Земли сельскохозяйственного назначения	Земли населенных пунктов	Зона застройки индивидуальными и блокированными жилыми домами	1 295	д. Коробово
50:21:0080309:33	Земли сельскохозяйственного назначения	Земли населенных пунктов	Зона застройки индивидуальными и блокированными жилыми домами	692	д. Пуговичино
50:21:0010104:104	Категория не установлена	Земли населенных пунктов	Зона застройки индивидуальными и блокированными жилыми домами	360	г. Видное
50:21:0050202:598	Земли сельскохозяйственного назначения	Земли населенных пунктов	Зона застройки индивидуальными и блокированными жилыми домами	800	д. Малое Видное
50:21:0050315:219	Земли сельскохозяйственного назначения	Земли населенных пунктов	Зона застройки индивидуальными и блокированными жилыми домами	1 456	д. Дроздово
50:21:0050315:30	Земли сельскохозяйственного назначения	Земли населенных пунктов	Зона застройки индивидуальными и блокированными жилыми домами	750	д. Дроздово
50:21:0050315:28	Земли сельскохозяйственного назначения	Земли населенных пунктов	Зона застройки индивидуальными и блокированными жилыми домами	1 507	д. Дроздово
50:21:0070201:3	Земли промышленности, энергетики, транспорта, связи, радиовещания, телевидения, информатики, земли для обеспечения космической деятельности, земли обороны, безопасности и земли иного специального назначения	Земли населенных пунктов	Зона объектов отдыха и туризма	31 380	п. Мещерино
50:21:0080306:408	Земли сельскохозяйственного назначения	Земли населенных пунктов	Зона застройки индивидуальными и блокированными жилыми домами	600	д. Дыдылдино
50:21:0080306:39	Земли сельскохозяйственного назначения	Земли населенных пунктов	Зона застройки индивидуальными и блокированными жилыми домами	800	д. Дыдылдино
50:21:0080306:40	Земли сельскохозяйственного назначения	Земли населенных пунктов	Зона застройки индивидуальными и блокированными жилыми домами	800	д. Дыдылдино
50:21:0080306:401	Земли сельскохозяйственного назначения	Земли населенных пунктов	Зона застройки индивидуальными и блокированными жилыми домами	810	д. Дыдылдино
50:21:0080306:383	Земли сельскохозяйственного назначения	Земли населенных пунктов	Зона застройки индивидуальными и блокированными жилыми домами	800	д. Дыдылдино
50:21:0080306:37	Земли сельскохозяйственного назначения	Земли населенных пунктов	Зона застройки индивидуальными и блокированными жилыми домами	800	д. Дыдылдино
50:21:0030203:444	Земли сельскохозяйственного назначения	Земли населенных пунктов	Зона застройки индивидуальными и блокированными жилыми домами	624	д. Жабкино
50:21:0080309:44	Земли сельскохозяйственного назначения	Земли населенных пунктов	Зона застройки индивидуальными и блокированными жилыми домами	690	д. Пуговичино
50:21:0080309:293	Земли сельскохозяйственного назначения	Земли населенных пунктов	Зона застройки индивидуальными и блокированными жилыми домами	690	д. Пуговичино

50:21:0030209:87	Земли сельскохозяйственного назначения	Земли населенных пунктов	Зона застройки индивидуальными и блокированными жилыми домами	500	д. Жабкино
50:21:0030209:58	Земли сельскохозяйственного назначения	Земли населенных пунктов	Зона застройки индивидуальными и блокированными жилыми домами	609	д. Жабкино
50:21:0030209:57	Земли сельскохозяйственного назначения	Земли населенных пунктов	Зона застройки индивидуальными и блокированными жилыми домами	617	д. Жабкино
50:21:0030209:73	Земли сельскохозяйственного назначения	Земли населенных пунктов	Зона застройки индивидуальными и блокированными жилыми домами	1 200	д. Жабкино
50:21:0030209:89	Земли сельскохозяйственного назначения	Земли населенных пунктов	Зона застройки индивидуальными и блокированными жилыми домами	600	д. Жабкино
50:21:0030209:69	Земли сельскохозяйственного назначения	Земли населенных пунктов	Зона застройки индивидуальными и блокированными жилыми домами	600	д. Жабкино
50:21:0030209:558	Земли сельскохозяйственного назначения	Земли населенных пунктов	Зона застройки индивидуальными и блокированными жилыми домами	600	д. Жабкино
50:21:0030209:76	Земли сельскохозяйственного назначения	Земли населенных пунктов	Зона застройки индивидуальными и блокированными жилыми домами	600	д. Жабкино
50:21:0030209:88	Земли сельскохозяйственного назначения	Земли населенных пунктов	Зона застройки индивидуальными и блокированными жилыми домами	600	д. Жабкино
50:21:0030209:95	Земли сельскохозяйственного назначения	Земли населенных пунктов	Зона застройки индивидуальными и блокированными жилыми домами	600	д. Жабкино
50:21:0030209:561	Земли промышленности, энергетики, транспорта, связи, радиовещания, телевидения, информатики, земли для обеспечения космической деятельности, земли обороны, безопасности и земли иного специального назначения	Земли населенных пунктов	Зона застройки индивидуальными и блокированными жилыми домами	4	д. Жабкино
50:21:0030209:67	Земли сельскохозяйственного назначения	Земли населенных пунктов	Зона застройки индивидуальными и блокированными жилыми домами	653	д. Жабкино
50:21:0030209:565	Земли сельскохозяйственного назначения	Земли населенных пунктов	Зона застройки индивидуальными и блокированными жилыми домами	600	д. Жабкино
50:21:0000000:41450	Категория не установлена	Земли населенных пунктов	Зона озелененных территорий (лесопарки, парки, сады, скверы, бульвары, городские леса и другие)	962	с. Остров
50:21:0000000:41447	Категория не установлена	Земли населенных пунктов	Зона озелененных территорий (лесопарки, парки, сады, скверы, бульвары, городские леса и другие)	2 236	с. Остров
50:21:0000000:431	Земли сельскохозяйственного назначения	Земли населенных пунктов	Зона застройки индивидуальными и блокированными жилыми домами	1 500	д. Дыдылдино
50:21:0000000:41452	Категория не установлена	Земли населенных пунктов	Коммунально-складская зона	192	с. Молоково
50:21:0000000:41436	Категория не установлена	Земли населенных пунктов	Зона транспортной инфраструктуры	1 974	д. Андреевское
50:21:0000000:41427	Категория не установлена	Земли населенных пунктов	Зона застройки индивидуальными и блокированными жилыми домами	2 490	п. Битца
50:21:0000000:41448	Категория не установлена	Земли населенных пунктов	Зона озелененных территорий (лесопарки, парки, сады, скверы, бульвары, городские леса и другие)	2 343	с. Остров
50:21:0000000:41438	Категория не установлена	Земли населенных пунктов	Зона застройки индивидуальными и блокированными жилыми домами	1 915	с. Остров
50:21:0070201:445	Земли сельскохозяйственного назначения	Земли населенных пунктов	Зона застройки индивидуальными и блокированными жилыми домами	879	д. Дыдылдино
50:21:0070201:514	Земли сельскохозяйственного назначения	Земли населенных пунктов	Зона застройки индивидуальными и блокированными жилыми домами	660	д. Пуговичино

50:21:0070201:416	Земли сельскохозяйственного назначения	Земли населенных пунктов	Зона застройки индивидуальными и блокированными жилыми домами	826	д. Пуговичино
50:21:0060311:237	Земли сельскохозяйственного назначения	Земли населенных пунктов	Зона застройки индивидуальными и блокированными жилыми домами	672	д. Большое Саврасово
50:21:0070201:430	Земли сельскохозяйственного назначения	Земли населенных пунктов	Зона застройки индивидуальными и блокированными жилыми домами	789	д. Дыдылдино
50:21:0070201:412	Земли сельскохозяйственного назначения	Земли населенных пунктов	Зона застройки индивидуальными и блокированными жилыми домами	600	д. Пуговичино
50:21:0060311:66	Земли сельскохозяйственного назначения	Земли населенных пунктов	Зона застройки индивидуальными и блокированными жилыми домами	598	д. Большое Саврасово
50:21:0080301:10	Земли сельскохозяйственного назначения	Земли населенных пунктов	Зона застройки индивидуальными и блокированными жилыми домами	800	д. Дыдылдино
50:21:0080103:282	Земли промышленности, энергетики, транспорта, связи, радиовещания, телевидения, информатики, земли для обеспечения космической деятельности, земли обороны, безопасности и земли иного специального назначения	Земли населенных пунктов	Зона застройки индивидуальными и блокированными жилыми домами	6	д. Сапроново
50:21:0080103:279	Земли промышленности, энергетики, транспорта, связи, радиовещания, телевидения, информатики, земли для обеспечения космической деятельности, земли обороны, безопасности и земли иного специального назначения	Земли населенных пунктов	Зона застройки индивидуальными и блокированными жилыми домами	6	д. Сапроново
50:21:0080103:550	Земли промышленности, энергетики, транспорта, связи, радиовещания, телевидения, информатики, земли для обеспечения космической деятельности, земли обороны, безопасности и земли иного специального назначения	Земли населенных пунктов	Коммунально-складская зона	79	д. Сапроново
50:21:0080103:551	Земли промышленности, энергетики, транспорта, связи, радиовещания, телевидения, информатики, земли для обеспечения космической деятельности, земли обороны, безопасности и земли иного специального назначения	Земли населенных пунктов	Зона озелененных территорий (лесопарки, парки, сады, скверы, бульвары, городские леса и другие)	18	д. Сапроново
50:21:0080103:555	Земли промышленности, энергетики, транспорта, связи, радиовещания, телевидения, информатики, земли для обеспечения космической деятельности, земли обороны, безопасности и земли иного специального назначения	Земли населенных пунктов	Зона застройки индивидуальными и блокированными жилыми домами	18	д. Сапроново
50:21:0070204:391	Земли сельскохозяйственного назначения	Земли населенных пунктов	Зона застройки индивидуальными и блокированными жилыми домами	330	п. Мещерино
50:21:0070204:393	Земли сельскохозяйственного назначения	Земли населенных пунктов	Зона застройки индивидуальными и блокированными жилыми домами	479	п. Мещерино
50:21:0070204:39	Земли сельскохозяйственного назначения	Земли населенных пунктов	Зона застройки индивидуальными и блокированными жилыми домами	400	п. Мещерино
50:21:0070204:401	Земли сельскохозяйственного назначения	Земли населенных пунктов	Зона застройки индивидуальными и блокированными жилыми домами	400	п. Мещерино

	назначения				
50:21:0080103:552	Земли промышленности, энергетики, транспорта, связи, радиовещания, телевидения, информатики, земли для обеспечения космической деятельности, земли обороны, безопасности и земли иного специального назначения	Земли населенных пунктов	Коммунально-складская зона	18	д. Сапроново
50:21:0080103:289	Земли промышленности, энергетики, транспорта, связи, радиовещания, телевидения, информатики, земли для обеспечения космической деятельности, земли обороны, безопасности и земли иного специального назначения	Земли населенных пунктов	Зона застройки индивидуальными и блокированными жилыми домами	1	д. Сапроново
50:21:0080103:280	Земли промышленности, энергетики, транспорта, связи, радиовещания, телевидения, информатики, земли для обеспечения космической деятельности, земли обороны, безопасности и земли иного специального назначения	Земли населенных пунктов	Зона застройки индивидуальными и блокированными жилыми домами	6	д. Сапроново
50:21:0080103:559	Категория не установлена	Земли населенных пунктов	Зона застройки индивидуальными и блокированными жилыми домами	600	д. Сапроново
50:21:0080103:278	Земли промышленности, энергетики, транспорта, связи, радиовещания, телевидения, информатики, земли для обеспечения космической деятельности, земли обороны, безопасности и земли иного специального назначения	Земли населенных пунктов	Зона застройки индивидуальными и блокированными жилыми домами	26	д. Сапроново
50:21:0080103:554	Земли промышленности, энергетики, транспорта, связи, радиовещания, телевидения, информатики, земли для обеспечения космической деятельности, земли обороны, безопасности и земли иного специального назначения	Земли населенных пунктов	Зона застройки индивидуальными и блокированными жилыми домами	79	д. Сапроново
50:21:0080103:553	Земли промышленности, энергетики, транспорта, связи, радиовещания, телевидения, информатики, земли для обеспечения космической деятельности, земли обороны, безопасности и земли иного специального назначения	Земли населенных пунктов	Зона озелененных территорий (лесопарки, парки, сады, скверы, бульвары, городские леса и другие)	18	д. Сапроново
50:21:0050403:283	Земли промышленности, энергетики, транспорта, связи, радиовещания, телевидения, информатики, земли для обеспечения космической деятельности, земли обороны, безопасности и земли иного специального назначения	Земли населенных пунктов	Производственная зона	3 871	д. Мисайлово
50:21:0050403:268	Земли промышленности, энергетики, транспорта, связи, радиовещания, телевидения, информатики, земли для обеспечения космической деятельности, земли обороны,	Земли населенных пунктов	Производственная зона	290	д. Мисайлово

50:21:0030210:386	Земли сельскохозяйственного назначения	Земли населенных пунктов	Зона застройки индивидуальными и блокированными жилыми домами	892	г. Видное
50:21:0030210:383	Земли сельскохозяйственного назначения	Земли населенных пунктов	Зона застройки индивидуальными и блокированными жилыми домами	899	г. Видное
50:21:0030210:405	Земли сельскохозяйственного назначения	Земли населенных пунктов	Зона застройки индивидуальными и блокированными жилыми домами	417	г. Видное
50:21:0030210:384	Земли сельскохозяйственного назначения	Земли населенных пунктов	Зона застройки индивидуальными и блокированными жилыми домами	871	г. Видное
50:21:0030210:391	Земли сельскохозяйственного назначения	Земли населенных пунктов	Зона застройки индивидуальными и блокированными жилыми домами	280	г. Видное
50:21:0030210:41	Земли сельскохозяйственного назначения	Земли населенных пунктов	Зона застройки индивидуальными и блокированными жилыми домами	600	д. Жабкино
50:21:0030210:43	Земли сельскохозяйственного назначения	Земли населенных пунктов	Зона застройки индивидуальными и блокированными жилыми домами	600	д. Жабкино
50:21:0030210:421	Земли сельскохозяйственного назначения	Земли населенных пунктов	Зона застройки индивидуальными и блокированными жилыми домами	221	г. Видное
50:21:0030210:423	Земли сельскохозяйственного назначения	Земли населенных пунктов	Зона застройки индивидуальными и блокированными жилыми домами	325	г. Видное
50:21:0020103:235	Земли промышленности, энергетики, транспорта, связи, радиовещания, телевидения, информатики, земли для обеспечения космической деятельности, земли обороны, безопасности и земли иного специального назначения	Земли населенных пунктов	Производственная зона	18	г. Видное
50:21:0020103:231	Земли промышленности, энергетики, транспорта, связи, радиовещания, телевидения, информатики, земли для обеспечения космической деятельности, земли обороны, безопасности и земли иного специального назначения	Земли населенных пунктов	Многофункциональная общественно-деловая зона	66	г. Видное
50:21:0020102:451	Категория не установлена	Земли населенных пунктов	Производственная зона	301	г. Видное
50:21:0020103:234	Земли промышленности, энергетики, транспорта, связи, радиовещания, телевидения, информатики, земли для обеспечения космической деятельности, земли обороны, безопасности и земли иного специального назначения	Земли населенных пунктов	Многофункциональная общественно-деловая зона	66	г. Видное
50:21:0020103:230	Земли промышленности, энергетики, транспорта, связи, радиовещания, телевидения, информатики, земли для обеспечения космической деятельности, земли обороны, безопасности и земли иного специального назначения	Земли населенных пунктов	Производственная зона	18	г. Видное
50:21:0090212:996	Земли сельскохозяйственного назначения	Земли населенных пунктов	Зона застройки индивидуальными и блокированными жилыми домами	600	д. Калиновка
50:21:0090212:997	Земли сельскохозяйственного назначения	Земли населенных пунктов	Зона застройки индивидуальными и блокированными жилыми домами	600	д. Калиновка
50:21:0060501:1259	Земли промышленности, энергетики,	Земли населенных пунктов	Зона застройки индивидуальными и блокированными жилыми	18	с. Молоково

	транспорта, связи, радиовещания, телевидения, информатики, земли для обеспечения космической деятельности, земли обороны, безопасности и земли иного специального назначения		домами		
50:21:0090212:976	Земли сельскохозяйственного назначения	Земли населенных пунктов	Зона застройки индивидуальными и блокированными жилыми домами	640	д. Калиновка
50:21:0090212:982	Земли сельскохозяйственного назначения	Земли населенных пунктов	Зона застройки индивидуальными и блокированными жилыми домами	600	д. Калиновка
50:21:0090212:971	Земли сельскохозяйственного назначения	Земли населенных пунктов	Зона застройки индивидуальными и блокированными жилыми домами	640	д. Калиновка
50:21:0090212:991	Земли сельскохозяйственного назначения	Земли населенных пунктов	Зона застройки индивидуальными и блокированными жилыми домами	740	д. Калиновка
50:21:0090212:968	Земли сельскохозяйственного назначения	Земли населенных пунктов	Зона застройки индивидуальными и блокированными жилыми домами	630	д. Калиновка
50:21:0000000:29232	Земли сельскохозяйственного назначения	Земли населенных пунктов	Зона застройки индивидуальными и блокированными жилыми домами	48 287	д. Калиновка
50:21:0060501:1173	Земли промышленности, энергетики, транспорта, связи, радиовещания, телевидения, информатики, земли для обеспечения космической деятельности, земли обороны, безопасности и земли иного специального назначения	Земли населенных пунктов	Зона застройки индивидуальными и блокированными жилыми домами	18	с. Молоково
50:21:0060501:1175	Земли промышленности, энергетики, транспорта, связи, радиовещания, телевидения, информатики, земли для обеспечения космической деятельности, земли обороны, безопасности и земли иного специального назначения	Земли населенных пунктов	Зона застройки индивидуальными и блокированными жилыми домами	79	с. Молоково
50:21:0090213:128	Земли сельскохозяйственного назначения	Земли населенных пунктов	Зона застройки индивидуальными и блокированными жилыми домами	400	д. Калиновка
50:21:0090213:141	Земли сельскохозяйственного назначения	Земли населенных пунктов	Зона застройки индивидуальными и блокированными жилыми домами	400	д. Калиновка
50:21:0030101:917	Категория не установлена	Земли населенных пунктов	Зона застройки индивидуальными и блокированными жилыми домами	398	п. Битца
50:21:0050402:59	Земли сельскохозяйственного назначения	Земли населенных пунктов	Зона застройки индивидуальными и блокированными жилыми домами	230	д. Мисайлово
50:21:0050402:579	Земли сельскохозяйственного назначения	Земли населенных пунктов	Зона застройки индивидуальными и блокированными жилыми домами	728	д. Мисайлово
50:21:0050402:63	Земли сельскохозяйственного назначения	Земли населенных пунктов	Зона застройки индивидуальными и блокированными жилыми домами	250	д. Мисайлово
50:21:0050402:572	Земли сельскохозяйственного назначения	Земли населенных пунктов	Зона застройки индивидуальными и блокированными жилыми домами	367	д. Мисайлово
50:21:0050402:60	Земли сельскохозяйственного назначения	Земли населенных пунктов	Зона застройки индивидуальными и блокированными жилыми домами	225	д. Мисайлово
50:21:0050402:617	Земли сельскохозяйственного назначения	Земли населенных пунктов	Зона застройки индивидуальными и блокированными жилыми домами	600	д. Мисайлово
50:21:0050402:54	Земли сельскохозяйственного назначения	Земли населенных пунктов	Зона застройки индивидуальными и блокированными жилыми	500	д. Мисайлово

50:21:0070105:610	Земли сельскохозяйственного назначения	Земли населенных пунктов	Зона застройки индивидуальными и блокированными жилыми домами	330	п. Мещерино
50:21:0030210:11709	Земли сельскохозяйственного назначения	Земли населенных пунктов	Зона застройки индивидуальными и блокированными жилыми домами	760	г. Видное
50:21:0050312:147	Земли сельскохозяйственного назначения	Земли населенных пунктов	Зона застройки индивидуальными и блокированными жилыми домами	600	с. Остров
50:21:0030209:43	Земли сельскохозяйственного назначения	Земли населенных пунктов	Зона застройки индивидуальными и блокированными жилыми домами	600	д. Жабкино
50:21:0050315:507	Земли сельскохозяйственного назначения	Земли населенных пунктов	Зона застройки индивидуальными и блокированными жилыми домами	1 500	д. Дроздово
50:21:0050315:430	Земли сельскохозяйственного назначения	Земли населенных пунктов	Зона застройки индивидуальными и блокированными жилыми домами	1 492	д. Дроздово
50:21:0050315:445	Земли сельскохозяйственного назначения	Земли населенных пунктов	Зона застройки индивидуальными и блокированными жилыми домами	850	д. Дроздово
50:21:0050202:1275	Земли сельскохозяйственного назначения	Земли населенных пунктов	Зона застройки индивидуальными и блокированными жилыми домами	800	д. Малое Видное
50:21:0050202:1283	Земли сельскохозяйственного назначения	Земли населенных пунктов	Зона застройки индивидуальными и блокированными жилыми домами	1 387	д. Малое Видное
50:21:0030210:436	Земли сельскохозяйственного назначения	Земли населенных пунктов	Зона застройки индивидуальными и блокированными жилыми домами	429	г. Видное
50:21:0030210:461	Земли сельскохозяйственного назначения	Земли населенных пунктов	Зона застройки индивидуальными и блокированными жилыми домами	267	г. Видное
50:21:0070105:53	Земли сельскохозяйственного назначения	Земли населенных пунктов	Зона застройки индивидуальными и блокированными жилыми домами	400	п. Мещерино
50:21:0030210:460	Земли сельскохозяйственного назначения	Земли населенных пунктов	Зона застройки индивидуальными и блокированными жилыми домами	350	г. Видное
50:21:0030210:443	Земли сельскохозяйственного назначения	Земли населенных пунктов	Зона застройки индивидуальными и блокированными жилыми домами	696	г. Видное
50:21:0030210:457	Земли сельскохозяйственного назначения	Земли населенных пунктов	Зона застройки индивидуальными и блокированными жилыми домами	255	г. Видное
50:21:0030210:446	Земли сельскохозяйственного назначения	Земли населенных пунктов	Зона застройки индивидуальными и блокированными жилыми домами	830	г. Видное
50:21:0030210:527	Земли сельскохозяйственного назначения	Земли населенных пунктов	Зона застройки индивидуальными и блокированными жилыми домами	843	г. Видное
50:21:0030209:37	Земли сельскохозяйственного назначения	Земли населенных пунктов	Зона застройки индивидуальными и блокированными жилыми домами	600	д. Жабкино
50:21:0060203:185	Земли сельскохозяйственного назначения	Земли населенных пунктов	Зона застройки индивидуальными и блокированными жилыми домами	647	д. Малая Володарка
50:21:0030210:478	Земли сельскохозяйственного назначения	Земли населенных пунктов	Зона застройки индивидуальными и блокированными жилыми домами	510	г. Видное
50:21:0030210:513	Земли промышленности, энергетики, транспорта, связи, радиовещания, телевидения, информатики, земли для обеспечения космической деятельности, земли обороны, безопасности и земли иного специального назначения	Земли населенных пунктов	Зона специализированной общественной застройки	18 900	р.п. Бутово
50:21:0080201:4522	Земли сельскохозяйственного назначения	Земли населенных пунктов	Зона застройки индивидуальными и блокированными жилыми домами	453	д. Белеутово

50:21:0030210:528	Земли промышленности, энергетики, транспорта, связи, радиовещания, телевидения, информатики, земли для обеспечения космической деятельности, земли обороны, безопасности и земли иного специального назначения	Земли населенных пунктов	Многофункциональная общественно-деловая зона	2 800	п. Битца
50:21:0060203:183	Земли сельскохозяйственного назначения	Земли населенных пунктов	Зона застройки индивидуальными и блокированными жилыми домами	631	д. Малая Володарка
50:21:0070105:534	Земли сельскохозяйственного назначения	Земли населенных пунктов	Зона застройки индивидуальными и блокированными жилыми домами	409	п. Мещерино
50:21:0050402:191	Земли сельскохозяйственного назначения	Земли населенных пунктов	Зона застройки индивидуальными и блокированными жилыми домами	240	д. Мисайлово
50:21:0050402:194	Земли сельскохозяйственного назначения	Земли населенных пунктов	Зона застройки индивидуальными и блокированными жилыми домами	250	д. Мисайлово
50:21:0050402:183	Земли сельскохозяйственного назначения	Земли населенных пунктов	Зона застройки индивидуальными и блокированными жилыми домами	300	д. Мисайлово
50:21:0050402:187	Земли сельскохозяйственного назначения	Земли населенных пунктов	Зона застройки индивидуальными и блокированными жилыми домами	240	д. Мисайлово
50:21:0050402:128	Земли сельскохозяйственного назначения	Земли населенных пунктов	Зона застройки индивидуальными и блокированными жилыми домами	300	д. Мисайлово
50:21:0050402:180	Земли сельскохозяйственного назначения	Земли населенных пунктов	Зона застройки индивидуальными и блокированными жилыми домами	300	д. Мисайлово
50:21:0050402:204	Земли сельскохозяйственного назначения	Земли населенных пунктов	Зона застройки индивидуальными и блокированными жилыми домами	240	д. Мисайлово
50:21:0070208:232	Земли сельскохозяйственного назначения	Земли населенных пунктов	Зона застройки индивидуальными и блокированными жилыми домами	769	п. Мещерино
50:21:0070208:303	Земли сельскохозяйственного назначения	Земли населенных пунктов	Зона застройки индивидуальными и блокированными жилыми домами	635	п. Мещерино
50:21:0070208:155	Земли сельскохозяйственного назначения	Земли населенных пунктов	Зона застройки индивидуальными и блокированными жилыми домами	492	п. Мещерино
50:21:0070208:260	Земли сельскохозяйственного назначения	Земли населенных пунктов	Зона застройки индивидуальными и блокированными жилыми домами	600	п. Мещерино
50:21:0080201:4513	Земли промышленности, энергетики, транспорта, связи, радиовещания, телевидения, информатики, земли для обеспечения космической деятельности, земли обороны, безопасности и земли иного специального назначения	Земли населенных пунктов	Зона застройки индивидуальными и блокированными жилыми домами	58	д. Горки
50:21:0050402:124	Земли сельскохозяйственного назначения	Земли населенных пунктов	Зона застройки индивидуальными и блокированными жилыми домами	250	д. Мисайлово
50:21:0050402:196	Земли сельскохозяйственного назначения	Земли населенных пунктов	Зона застройки индивидуальными и блокированными жилыми домами	250	д. Мисайлово
50:21:0050402:1014	Земли сельскохозяйственного назначения	Земли населенных пунктов	Зона, предназначенная для ведения садоводства и огородничества	1 691	д. Мисайлово
50:21:0050402:188	Земли сельскохозяйственного назначения	Земли населенных пунктов	Зона застройки индивидуальными и блокированными жилыми домами	240	д. Мисайлово
50:21:0050402:202	Земли сельскохозяйственного назначения	Земли населенных пунктов	Зона застройки индивидуальными и блокированными жилыми домами	300	д. Мисайлово

			домами		
50:21:0000000:38394	Земли сельскохозяйственного назначения	Земли населенных пунктов	Зона застройки индивидуальными и блокированными жилыми домами	548	г. Видное
50:21:0000000:38457	Земли сельскохозяйственного назначения	Земли населенных пунктов	Зона застройки индивидуальными и блокированными жилыми домами	592	г. Видное
50:21:0000000:38470	Земли сельскохозяйственного назначения	Земли населенных пунктов	Зона застройки индивидуальными и блокированными жилыми домами	600	г. Видное
50:21:0030209:296	Земли сельскохозяйственного назначения	Земли населенных пунктов	Зона застройки индивидуальными и блокированными жилыми домами	575	д. Жабкино
50:21:0070106:3792	Категория не установлена	Земли населенных пунктов	Производственная зона	2 500	г. Видное
50:21:0070213:108	Земли сельскохозяйственного назначения	Земли населенных пунктов	Зона застройки индивидуальными и блокированными жилыми домами	624	р.п. Горки Ленинские
50:21:0050318:520	Земли сельскохозяйственного назначения	Земли населенных пунктов	Зона застройки индивидуальными и блокированными жилыми домами	750	д. Слобода
50:21:0050318:579	Земли сельскохозяйственного назначения	Земли населенных пунктов	Зона застройки индивидуальными и блокированными жилыми домами	400	д. Слобода
50:21:0050318:519	Земли сельскохозяйственного назначения	Земли населенных пунктов	Зона застройки индивидуальными и блокированными жилыми домами	750	д. Слобода
50:21:0050318:535	Земли сельскохозяйственного назначения	Земли населенных пунктов	Зона застройки индивидуальными и блокированными жилыми домами	1 282	д. Слобода
50:21:0050402:75	Земли сельскохозяйственного назначения	Земли населенных пунктов	Зона застройки индивидуальными и блокированными жилыми домами	250	д. Мисайлово
50:21:0050318:613	Земли сельскохозяйственного назначения	Земли населенных пунктов	Зона застройки индивидуальными и блокированными жилыми домами	700	д. Слобода
50:21:0050321:1135	Земли промышленности, энергетики, транспорта, связи, радиовещания, телевидения, информатики, земли для обеспечения космической деятельности, земли обороны, безопасности и земли иного специального назначения	Земли населенных пунктов	Зона смешанного назначения без возможности размещения жилья	2 001	с. Беседы
50:21:0050318:42	Земли сельскохозяйственного назначения	Земли населенных пунктов	Зона застройки индивидуальными и блокированными жилыми домами	750	д. Слобода
50:21:0050402:90	Земли сельскохозяйственного назначения	Земли населенных пунктов	Зона застройки индивидуальными и блокированными жилыми домами	240	д. Мисайлово
50:21:0050318:576	Земли сельскохозяйственного назначения	Земли населенных пунктов	Зона застройки индивидуальными и блокированными жилыми домами	400	д. Слобода
50:21:0050318:926	Земли сельскохозяйственного назначения	Земли населенных пунктов	Зона застройки индивидуальными и блокированными жилыми домами	750	д. Слобода
50:21:0050318:9	Земли сельскохозяйственного назначения	Земли населенных пунктов	Зона застройки индивидуальными и блокированными жилыми домами	1 500	д. Слобода
50:21:0050318:580	Земли сельскохозяйственного назначения	Земли населенных пунктов	Зона застройки индивидуальными и блокированными жилыми домами	1 406	д. Слобода
50:21:0050303:1647	Земли сельскохозяйственного назначения	Земли населенных пунктов	Зона застройки индивидуальными и блокированными жилыми домами	1 016	с. Беседы
50:21:0070201:617	Земли сельскохозяйственного назначения	Земли населенных пунктов	Зона застройки индивидуальными и блокированными жилыми домами	660	д. Пуговичино
50:21:0070201:6	Земли промышленности, энергетики, транспорта, связи, радиовещания, телевидения,	Земли населенных пунктов	Зона застройки индивидуальными и блокированными жилыми домами	140	п. Мещерино

	информатики, земли для обеспечения космической деятельности, земли обороны, безопасности и земли иного специального назначения				
50:21:0070201:613	Земли сельскохозяйственного назначения	Земли населенных пунктов	Зона застройки индивидуальными и блокированными жилыми домами	659	д. Пуговичино
50:21:0070201:608	Земли сельскохозяйственного назначения	Земли населенных пунктов	Зона застройки индивидуальными и блокированными жилыми домами	646	д. Пуговичино
50:21:0070213:552	Земли сельскохозяйственного назначения	Земли населенных пунктов	Зона застройки индивидуальными и блокированными жилыми домами	900	р.п. Горки Ленинские
50:21:0070213:52	Земли сельскохозяйственного назначения	Земли населенных пунктов	Зона застройки индивидуальными и блокированными жилыми домами	600	р.п. Горки Ленинские
50:21:0090102:23	Земли сельскохозяйственного назначения	Земли населенных пунктов	Зона застройки индивидуальными и блокированными жилыми домами	1 000	р.п. Боброво
50:21:0090102:242	Земли сельскохозяйственного назначения	Земли населенных пунктов	Зона застройки индивидуальными и блокированными жилыми домами	981	р.п. Боброво
50:21:0090102:258	Земли сельскохозяйственного назначения	Земли населенных пунктов	Зона застройки индивидуальными и блокированными жилыми домами	896	д. Суханово
50:21:0090102:290	Земли сельскохозяйственного назначения	Земли населенных пунктов	Зона застройки индивидуальными и блокированными жилыми домами	1 163	д. Суханово
50:21:0090102:297	Земли сельскохозяйственного назначения	Земли населенных пунктов	Зона застройки индивидуальными и блокированными жилыми домами	1 000	р.п. Боброво
50:21:0090102:292	Земли сельскохозяйственного назначения	Земли населенных пунктов	Зона застройки индивидуальными и блокированными жилыми домами	1 000	р.п. Боброво
50:21:0090212:1192	Земли сельскохозяйственного назначения	Земли населенных пунктов	Зона застройки индивидуальными и блокированными жилыми домами	800	д. Петрушино
50:21:0090212:1189	Земли сельскохозяйственного назначения	Земли населенных пунктов	Зона застройки индивидуальными и блокированными жилыми домами	600	д. Петрушино
50:21:0090212:1213	Земли сельскохозяйственного назначения	Земли населенных пунктов	Зона застройки индивидуальными и блокированными жилыми домами	920	д. Петрушино
50:21:0090212:1184	Земли сельскохозяйственного назначения	Земли населенных пунктов	Зона застройки индивидуальными и блокированными жилыми домами	1 001	д. Петрушино
50:21:0090102:31	Земли сельскохозяйственного назначения	Земли населенных пунктов	Зона застройки индивидуальными и блокированными жилыми домами	1 000	р.п. Боброво
50:21:0090102:52	Земли сельскохозяйственного назначения	Земли населенных пунктов	Зона застройки индивидуальными и блокированными жилыми домами	1 000	р.п. Боброво
50:21:0070204:269	Земли сельскохозяйственного назначения	Земли населенных пунктов	Зона застройки индивидуальными и блокированными жилыми домами	325	п. Мещерино
50:21:0070211:188	Земли промышленности, энергетики, транспорта, связи, радиовещания, телевидения, информатики, земли для обеспечения космической деятельности, земли обороны, безопасности и земли иного специального назначения	Земли населенных пунктов	Зона застройки многоквартирными жилыми домами	88	р.п. Горки Ленинские
50:21:0050315:999	Земли сельскохозяйственного назначения	Земли населенных пунктов	Зона застройки индивидуальными и блокированными жилыми домами	660	д. Дроздово
50:21:0050315:993	Земли сельскохозяйственного назначения	Земли населенных пунктов	Зона застройки индивидуальными и блокированными жилыми домами	500	д. Дроздово

50:21:0090204:428	Земли сельскохозяйственного назначения	Земли населенных пунктов	Зона застройки индивидуальными и блокированными жилыми домами	450	д. Суханово
50:21:0090204:459	Земли сельскохозяйственного назначения	Земли населенных пунктов	Зона застройки индивидуальными и блокированными жилыми домами	1 499	д. Суханово
50:21:0050312:353	Земли сельскохозяйственного назначения	Земли населенных пунктов	Зона застройки индивидуальными и блокированными жилыми домами	600	с. Остров
50:21:0070201:675	Земли сельскохозяйственного назначения	Земли населенных пунктов	Зона застройки индивидуальными и блокированными жилыми домами	800	д. Дыдылдино
50:21:0070201:7	Земли промышленности, энергетики, транспорта, связи, радиовещания, телевидения, информатики, земли для обеспечения космической деятельности, земли обороны, безопасности и земли иного специального назначения	Земли населенных пунктов	Зона объектов отдыха и туризма	60	п. Мещерино
50:21:0090102:39	Земли сельскохозяйственного назначения	Земли населенных пунктов	Зона застройки индивидуальными и блокированными жилыми домами	1 000	р.п. Боброво
50:21:0090102:66	Земли сельскохозяйственного назначения	Земли населенных пунктов	Зона застройки индивидуальными и блокированными жилыми домами	1 000	р.п. Боброво
50:21:0070208:105	Земли сельскохозяйственного назначения	Земли населенных пунктов	Зона застройки индивидуальными и блокированными жилыми домами	450	п. Мещерино
50:21:0070204:185	Земли сельскохозяйственного назначения	Земли населенных пунктов	Зона застройки индивидуальными и блокированными жилыми домами	400	п. Мещерино
50:21:0070208:1034	Земли сельскохозяйственного назначения	Земли населенных пунктов	Зона застройки индивидуальными и блокированными жилыми домами	405	п. Мещерино
50:21:0070208:145	Земли сельскохозяйственного назначения	Земли населенных пунктов	Зона застройки индивидуальными и блокированными жилыми домами	460	п. Мещерино
50:21:0050312:303	Земли сельскохозяйственного назначения	Земли населенных пунктов	Зона застройки индивидуальными и блокированными жилыми домами	600	с. Остров
50:21:0050312:362	Земли сельскохозяйственного назначения	Земли населенных пунктов	Зона застройки индивидуальными и блокированными жилыми домами	600	с. Остров
50:21:0050312:323	Земли сельскохозяйственного назначения	Земли населенных пунктов	Зона застройки индивидуальными и блокированными жилыми домами	600	с. Остров
50:21:0090204:35	Земли сельскохозяйственного назначения	Земли населенных пунктов	Зона застройки индивидуальными и блокированными жилыми домами	663	д. Суханово
50:21:0090204:374	Земли сельскохозяйственного назначения	Земли населенных пунктов	Зона застройки индивидуальными и блокированными жилыми домами	863	д. Суханово
50:21:0090204:360	Земли сельскохозяйственного назначения	Земли населенных пунктов	Зона застройки индивидуальными и блокированными жилыми домами	1 144	д. Суханово
50:21:0090204:363	Земли сельскохозяйственного назначения	Земли населенных пунктов	Зона застройки индивидуальными и блокированными жилыми домами	900	д. Суханово
50:21:0000000:43403	Категория не установлена	Земли населенных пунктов	Зона, предназначенная для ведения садоводства и огородничества	600	д. Суханово
50:21:0040101:172	Земли сельскохозяйственного назначения	Земли населенных пунктов	Зона застройки индивидуальными и блокированными жилыми домами	640	д. Пуговичино
50:21:0030210:599	Земли промышленности, энергетики, транспорта, связи, радиовещания, телевидения, информатики, земли для обеспечения космической деятельности, земли обороны,	Земли населенных пунктов	Зона застройки индивидуальными и блокированными жилыми домами	4	д. Жабкино

	безопасности и земли иного специального назначения				
50:21:0090212:1208	Земли сельскохозяйственного назначения	Земли населенных пунктов	Зона застройки индивидуальными и блокированными жилыми домами	800	д. Петрушино
50:21:0090212:1197	Земли сельскохозяйственного назначения	Земли населенных пунктов	Зона застройки индивидуальными и блокированными жилыми домами	802	д. Петрушино
50:21:0090212:1194	Земли сельскохозяйственного назначения	Земли населенных пунктов	Зона застройки индивидуальными и блокированными жилыми домами	800	д. Петрушино
50:21:0090212:1182	Земли сельскохозяйственного назначения	Земли населенных пунктов	Зона застройки индивидуальными и блокированными жилыми домами	800	д. Петрушино
50:21:0090212:1230	Земли сельскохозяйственного назначения	Земли населенных пунктов	Зона застройки индивидуальными и блокированными жилыми домами	1 000	д. Петрушино
50:21:0070204:96	Земли сельскохозяйственного назначения	Земли населенных пунктов	Зона застройки индивидуальными и блокированными жилыми домами	400	п. Мещерино
50:21:0070208:110	Земли сельскохозяйственного назначения	Земли населенных пунктов	Зона застройки индивидуальными и блокированными жилыми домами	900	п. Мещерино
50:21:0080102:147	Земли сельскохозяйственного назначения	Земли населенных пунктов	Зона застройки индивидуальными и блокированными жилыми домами	1 000	г. Видное
50:21:0080102:20	Земли сельскохозяйственного назначения	Земли населенных пунктов	Зона застройки индивидуальными и блокированными жилыми домами	386	г. Видное
50:21:0080309:154	Земли сельскохозяйственного назначения	Земли населенных пунктов	Зона застройки индивидуальными и блокированными жилыми домами	700	д. Пуговичино
50:21:0050404:126	Земли сельскохозяйственного назначения	Земли населенных пунктов	Зона застройки индивидуальными и блокированными жилыми домами	250	д. Мисайлово
50:21:0080309:152	Земли сельскохозяйственного назначения	Земли населенных пунктов	Зона застройки индивидуальными и блокированными жилыми домами	600	д. Пуговичино
50:21:0080309:2	Земли сельскохозяйственного назначения	Земли населенных пунктов	Зона застройки индивидуальными и блокированными жилыми домами	690	д. Пуговичино
50:21:0080309:207	Земли сельскохозяйственного назначения	Земли населенных пунктов	Зона застройки индивидуальными и блокированными жилыми домами	592	д. Дыдылдино
50:21:0090212:1577	Земли сельскохозяйственного назначения	Земли населенных пунктов	Зона застройки индивидуальными и блокированными жилыми домами	600	д. Калиновка
50:21:0050316:323	Земли сельскохозяйственного назначения	Земли населенных пунктов	Зона застройки индивидуальными и блокированными жилыми домами	1 819	д. Слобода
50:21:0090212:1573	Земли сельскохозяйственного назначения	Земли населенных пунктов	Зона застройки индивидуальными и блокированными жилыми домами	600	д. Калиновка
50:21:0090212:1579	Земли сельскохозяйственного назначения	Земли населенных пунктов	Зона застройки индивидуальными и блокированными жилыми домами	900	д. Калиновка
50:21:0090212:1570	Земли сельскохозяйственного назначения	Земли населенных пунктов	Зона застройки индивидуальными и блокированными жилыми домами	1 153	д. Калиновка
50:21:0050316:319	Земли сельскохозяйственного назначения	Земли населенных пунктов	Зона застройки индивидуальными и блокированными жилыми домами	605	д. Слобода
50:21:0090212:1583	Земли сельскохозяйственного назначения	Земли населенных пунктов	Зона застройки индивидуальными и блокированными жилыми домами	601	д. Калиновка
50:21:0080306:680	Земли промышленности, энергетики, транспорта, связи, радиовещания, телевидения, информатики, земли для обеспечения космической деятельности, земли обороны,	Земли населенных пунктов	Производственная зона	4 000	д. Горки

	безопасности и земли иного специального назначения				
50:21:0080102:174	Земли сельскохозяйственного назначения	Земли населенных пунктов	Зона застройки индивидуальными и блокированными жилыми домами	970	г. Видное
50:21:0080102:19	Земли сельскохозяйственного назначения	Земли населенных пунктов	Зона застройки индивидуальными и блокированными жилыми домами	393	г. Видное
50:21:0080102:179	Земли сельскохозяйственного назначения	Земли населенных пунктов	Зона застройки индивидуальными и блокированными жилыми домами	600	г. Видное
50:21:0080309:13	Земли сельскохозяйственного назначения	Земли населенных пунктов	Зона застройки индивидуальными и блокированными жилыми домами	690	д. Пуговичино
50:21:0080309:205	Земли сельскохозяйственного назначения	Земли населенных пунктов	Зона застройки индивидуальными и блокированными жилыми домами	639	д. Дыдылдино
50:21:0080102:136	Земли сельскохозяйственного назначения	Земли населенных пунктов	Зона застройки индивидуальными и блокированными жилыми домами	600	г. Видное
50:21:0080102:205	Земли сельскохозяйственного назначения	Земли населенных пунктов	Зона застройки индивидуальными и блокированными жилыми домами	760	г. Видное
50:21:0080102:217	Земли сельскохозяйственного назначения	Земли населенных пунктов	Зона застройки индивидуальными и блокированными жилыми домами	695	г. Видное
50:21:0080102:172	Земли сельскохозяйственного назначения	Земли населенных пунктов	Зона застройки индивидуальными и блокированными жилыми домами	940	г. Видное
50:21:0080102:185	Земли сельскохозяйственного назначения	Земли населенных пунктов	Зона застройки индивидуальными и блокированными жилыми домами	650	г. Видное
50:21:0080309:196	Земли сельскохозяйственного назначения	Земли населенных пунктов	Зона застройки индивидуальными и блокированными жилыми домами	605	д. Дыдылдино
50:21:0080309:151	Земли сельскохозяйственного назначения	Земли населенных пунктов	Зона застройки индивидуальными и блокированными жилыми домами	600	д. Пуговичино
50:21:0080309:212	Земли сельскохозяйственного назначения	Земли населенных пунктов	Зона застройки индивидуальными и блокированными жилыми домами	648	д. Дыдылдино
50:21:0080306:686	Земли промышленности, энергетики, транспорта, связи, радиовещания, телевидения, информатики, земли для обеспечения космической деятельности, земли обороны, безопасности и земли иного специального назначения	Земли населенных пунктов	Многофункциональная общественно-деловая зона	2 268	д. Горки
50:21:0080306:688	Земли промышленности, энергетики, транспорта, связи, радиовещания, телевидения, информатики, земли для обеспечения космической деятельности, земли обороны, безопасности и земли иного специального назначения	Земли населенных пунктов	Многофункциональная общественно-деловая зона	1 452	д. Горки
50:21:0030211:46	Земли сельскохозяйственного назначения	Земли населенных пунктов	Зона застройки индивидуальными и блокированными жилыми домами	350	г. Видное
50:21:0030211:34	Земли сельскохозяйственного назначения	Земли населенных пунктов	Зона застройки индивидуальными и блокированными жилыми домами	530	г. Видное
50:21:0030211:412	Земли сельскохозяйственного назначения	Земли населенных пунктов	Зона застройки индивидуальными и блокированными жилыми домами	190	г. Видное
50:21:0030211:67	Земли сельскохозяйственного назначения	Земли населенных пунктов	Зона застройки индивидуальными и блокированными жилыми домами	460	г. Видное

50:21:0060201:69	Земли сельскохозяйственного назначения	Земли населенных пунктов	Зона застройки индивидуальными и блокированными жилыми домами	620	п. Володарского
50:21:0060201:6729	Земли сельскохозяйственного назначения	Земли населенных пунктов	Зона объектов отдыха и туризма	600	п. Володарского
50:21:0060201:76	Земли сельскохозяйственного назначения	Земли населенных пунктов	Зона застройки индивидуальными и блокированными жилыми домами	570	п. Володарского
50:21:0060201:68	Земли сельскохозяйственного назначения	Земли населенных пунктов	Зона застройки индивидуальными и блокированными жилыми домами	600	п. Володарского
50:21:0060201:6731	Земли сельскохозяйственного назначения	Земли населенных пунктов	Зона объектов отдыха и туризма	810	п. Володарского
50:21:0030210:627	Земли сельскохозяйственного назначения	Земли населенных пунктов	Зона застройки индивидуальными и блокированными жилыми домами	713	г. Видное
50:21:0060201:89	Земли сельскохозяйственного назначения	Земли населенных пунктов	Зона застройки индивидуальными и блокированными жилыми домами	600	п. Володарского
50:21:0030210:9765	Земли промышленности, энергетики, транспорта, связи, радиовещания, телевидения, информатики, земли для обеспечения космической деятельности, земли обороны, безопасности и земли иного специального назначения	Земли населенных пунктов	Многофункциональная общественно-деловая зона	2 000	п. Битца
50:21:0030203:1131	Земли сельскохозяйственного назначения	Земли населенных пунктов	Зона застройки индивидуальными и блокированными жилыми домами	1 400	д. Жабкино
50:21:0060201:6732	Земли сельскохозяйственного назначения	Земли населенных пунктов	Зона объектов отдыха и туризма	867	п. Володарского
50:21:0030210:901	Земли промышленности, энергетики, транспорта, связи, радиовещания, телевидения, информатики, земли для обеспечения космической деятельности, земли обороны, безопасности и земли иного специального назначения	Земли населенных пунктов	Многофункциональная общественно-деловая зона	3 294	п. Битца
50:21:0060201:71	Земли сельскохозяйственного назначения	Земли населенных пунктов	Зона застройки индивидуальными и блокированными жилыми домами	600	п. Володарского
50:21:0030210:6805	Земли сельскохозяйственного назначения	Земли населенных пунктов	Зона застройки индивидуальными и блокированными жилыми домами	999	г. Видное
50:21:0060202:11	Земли сельскохозяйственного назначения	Земли населенных пунктов	Зона застройки индивидуальными и блокированными жилыми домами	594	д. Большая Володарка
50:21:0060201:6726	Земли сельскохозяйственного назначения	Земли населенных пунктов	Зона объектов отдыха и туризма	600	п. Володарского
50:21:0070204:539	Земли сельскохозяйственного назначения	Земли населенных пунктов	Зона застройки индивидуальными и блокированными жилыми домами	320	г. Видное
50:21:0070204:541	Земли сельскохозяйственного назначения	Земли населенных пунктов	Зона застройки индивидуальными и блокированными жилыми домами	600	г. Видное
50:21:0060201:6727	Земли сельскохозяйственного назначения	Земли населенных пунктов	Зона объектов отдыха и туризма	600	п. Володарского
50:21:0070204:526	Земли сельскохозяйственного назначения	Земли населенных пунктов	Зона застройки индивидуальными и блокированными жилыми домами	607	г. Видное
50:21:0070204:566	Земли сельскохозяйственного назначения	Земли населенных пунктов	Зона застройки индивидуальными и блокированными жилыми домами	588	г. Видное
50:21:0070204:55	Земли сельскохозяйственного назначения	Земли населенных пунктов	Зона застройки индивидуальными и блокированными жилыми домами	400	п. Мещерино
50:21:0030210:195	Земли сельскохозяйственного назначения	Земли населенных пунктов	Зона застройки индивидуальными и блокированными жилыми домами	867	г. Видное
50:21:0060201:73	Земли сельскохозяйственного назначения	Земли населенных пунктов	Зона застройки индивидуальными и блокированными жилыми домами	750	п. Володарского

			домами		
50:21:0070204:567	Земли сельскохозяйственного назначения	Земли населенных пунктов	Зона застройки индивидуальными и блокированными жилыми домами	600	г. Видное
50:21:0070204:543	Земли сельскохозяйственного назначения	Земли населенных пунктов	Зона застройки индивидуальными и блокированными жилыми домами	606	г. Видное
50:21:0050321:4091	Земли промышленности, энергетики, транспорта, связи, радиовещания, телевидения, информатики, земли для обеспечения космической деятельности, земли обороны, безопасности и земли иного специального назначения	Земли населенных пунктов	Зона смешанного назначения без возможности размещения жилья	3 538	с. Беседы
50:21:0030210:18110	Земли сельскохозяйственного назначения	Земли населенных пунктов	Зона застройки индивидуальными и блокированными жилыми домами	868	г. Видное
50:21:0030210:185	Земли сельскохозяйственного назначения	Земли населенных пунктов	Зона застройки индивидуальными и блокированными жилыми домами	617	г. Видное
50:21:0000000:41058	Категория не установлена	Земли населенных пунктов	Зона озелененных территорий (лесопарки, парки, сады, скверы, бульвары, городские леса и другие)	1 634	д. Мисайлово
50:21:0000000:41086	Земли сельскохозяйственного назначения	Земли населенных пунктов	Зона застройки индивидуальными и блокированными жилыми домами	298	р.п. Горки Ленинские
50:21:0070204:901	Земли сельскохозяйственного назначения	Земли населенных пунктов	Зона застройки индивидуальными и блокированными жилыми домами	611	г. Видное
50:21:0070204:699	Земли сельскохозяйственного назначения	Земли населенных пунктов	Зона застройки индивидуальными и блокированными жилыми домами	600	п. Мещерино
50:21:0070204:737	Земли сельскохозяйственного назначения	Земли населенных пунктов	Зона застройки индивидуальными и блокированными жилыми домами	400	п. Мещерино
50:21:0070204:838	Земли сельскохозяйственного назначения	Земли населенных пунктов	Зона застройки индивидуальными и блокированными жилыми домами	800	п. Мещерино
50:21:0070204:920	Земли сельскохозяйственного назначения	Земли населенных пунктов	Зона застройки индивидуальными и блокированными жилыми домами	1 370	п. Мещерино
50:21:0070204:81	Земли сельскохозяйственного назначения	Земли населенных пунктов	Зона застройки индивидуальными и блокированными жилыми домами	535	п. Мещерино
50:21:0070204:78	Земли сельскохозяйственного назначения	Земли населенных пунктов	Зона застройки индивидуальными и блокированными жилыми домами	337	п. Мещерино
50:21:0070204:76	Земли сельскохозяйственного назначения	Земли населенных пунктов	Зона застройки индивидуальными и блокированными жилыми домами	400	п. Мещерино
50:21:0070204:95	Земли сельскохозяйственного назначения	Земли населенных пунктов	Зона застройки индивидуальными и блокированными жилыми домами	400	п. Мещерино
50:21:0070204:715	Земли сельскохозяйственного назначения	Земли населенных пунктов	Зона застройки индивидуальными и блокированными жилыми домами	400	п. Мещерино
50:21:0070204:919	Земли сельскохозяйственного назначения	Земли населенных пунктов	Зона застройки индивидуальными и блокированными жилыми домами	800	п. Мещерино
50:21:0070204:70	Земли сельскохозяйственного назначения	Земли населенных пунктов	Зона застройки индивидуальными и блокированными жилыми домами	370	п. Мещерино
50:21:0070204:836	Земли сельскохозяйственного назначения	Земли населенных пунктов	Зона застройки индивидуальными и блокированными жилыми домами	190	п. Мещерино
50:21:0070204:7	Земли сельскохозяйственного назначения	Земли населенных пунктов	Зона застройки индивидуальными и блокированными жилыми домами	400	п. Мещерино
50:21:0070204:837	Земли сельскохозяйственного назначения	Земли населенных пунктов	Зона застройки индивидуальными и блокированными жилыми	180	п. Мещерино

			домами		
50:21:0090212:1249	Земли сельскохозяйственного назначения	Земли населенных пунктов	Зона застройки индивидуальными и блокированными жилыми домами	800	д. Петрушино
50:21:0090212:1244	Земли сельскохозяйственного назначения	Земли населенных пунктов	Зона застройки индивидуальными и блокированными жилыми домами	800	д. Петрушино
50:21:0090212:1262	Земли сельскохозяйственного назначения	Земли населенных пунктов	Зона застройки индивидуальными и блокированными жилыми домами	800	д. Петрушино
50:21:0090212:1266	Земли сельскохозяйственного назначения	Земли населенных пунктов	Зона застройки индивидуальными и блокированными жилыми домами	1 200	д. Петрушино
50:21:0090212:1288	Земли сельскохозяйственного назначения	Земли населенных пунктов	Зона застройки индивидуальными и блокированными жилыми домами	1 189	д. Суханово
50:21:0070106:600	Земли сельскохозяйственного назначения	Земли населенных пунктов	Зона застройки индивидуальными и блокированными жилыми домами	1 429	п. Володарского
50:21:0090212:1267	Земли сельскохозяйственного назначения	Земли населенных пунктов	Зона застройки индивидуальными и блокированными жилыми домами	1 200	д. Петрушино
50:21:0000000:41044	Земли сельскохозяйственного назначения	Земли населенных пунктов	Производственная зона	445	д. Андреевское
50:21:0030210:197	Земли сельскохозяйственного назначения	Земли населенных пунктов	Зона застройки индивидуальными и блокированными жилыми домами	416	г. Видное
50:21:0030210:196	Земли сельскохозяйственного назначения	Земли населенных пунктов	Зона застройки индивидуальными и блокированными жилыми домами	435	г. Видное
50:21:0000000:41043	Земли сельскохозяйственного назначения	Земли населенных пунктов	Производственная зона	676	д. Андреевское
50:21:0050321:379	Земли сельскохозяйственного назначения	Земли населенных пунктов	Коммунально-складская зона	34	п. Развилка
50:21:0030210:186	Земли сельскохозяйственного назначения	Земли населенных пунктов	Зона застройки индивидуальными и блокированными жилыми домами	553	г. Видное
50:21:0050321:4092	Земли промышленности, энергетики, транспорта, связи, радиовещания, телевидения, информатики, земли для обеспечения космической деятельности, земли обороны, безопасности и земли иного специального назначения	Земли населенных пунктов	Зона смешанного назначения без возможности размещения жилья	2 022	с. Беседы
50:21:0060311:234	Земли сельскохозяйственного назначения	Земли населенных пунктов	Зона застройки индивидуальными и блокированными жилыми домами	685	д. Большое Саврасово
50:21:0080304:3034	Категория не установлена	Земли населенных пунктов	Зона застройки индивидуальными и блокированными жилыми домами	682	д. Калиновка
50:21:0090212:1264	Земли сельскохозяйственного назначения	Земли населенных пунктов	Зона застройки индивидуальными и блокированными жилыми домами	1 200	д. Петрушино
50:21:0090212:12835	Земли сельскохозяйственного назначения	Земли населенных пунктов	Зона застройки индивидуальными и блокированными жилыми домами	400	д. Калиновка
50:21:0090212:1261	Земли сельскохозяйственного назначения	Земли населенных пунктов	Зона застройки индивидуальными и блокированными жилыми домами	800	д. Петрушино
50:21:0090212:1263	Земли сельскохозяйственного назначения	Земли населенных пунктов	Зона застройки индивидуальными и блокированными жилыми домами	801	д. Петрушино
50:21:0090212:1247	Земли сельскохозяйственного назначения	Земли населенных пунктов	Зона застройки индивидуальными и блокированными жилыми домами	800	д. Петрушино
50:21:0090212:1258	Земли сельскохозяйственного назначения	Земли населенных пунктов	Зона застройки индивидуальными и блокированными жилыми домами	800	д. Петрушино
50:21:0090212:1273	Земли сельскохозяйственного назначения	Земли населенных пунктов	Зона застройки индивидуальными и блокированными жилыми домами	1 200	д. Петрушино

50:21:0070213:694	Земли сельскохозяйственного назначения	Земли населенных пунктов	Зона застройки индивидуальными и блокированными жилыми домами	800	р.п. Горки Ленинские
50:21:0050317:96	Земли сельскохозяйственного назначения	Земли населенных пунктов	Зона застройки индивидуальными и блокированными жилыми домами	1 500	д. Мамоново
50:21:0050317:90	Земли сельскохозяйственного назначения	Земли населенных пунктов	Зона застройки индивидуальными и блокированными жилыми домами	1 500	д. Мамоново
50:21:0050317:89	Земли сельскохозяйственного назначения	Земли населенных пунктов	Зона застройки индивидуальными и блокированными жилыми домами	1 765	д. Мамоново
50:21:0050317:11	Земли сельскохозяйственного назначения	Земли населенных пунктов	Зона застройки индивидуальными и блокированными жилыми домами	1 500	д. Мамоново
50:21:0080104:133	Земли сельскохозяйственного назначения	Земли населенных пунктов	Зона, предназначенная для ведения садоводства и огородничества	400	г. Видное
50:21:0040102:83	Земли промышленности, энергетики, транспорта, связи, радиовещания, телевидения, информатики, земли для обеспечения космической деятельности, земли обороны, безопасности и земли иного специального назначения	Земли населенных пунктов	Коммунально-складская зона	1 139	г. Видное
50:21:0040102:81	Земли промышленности, энергетики, транспорта, связи, радиовещания, телевидения, информатики, земли для обеспечения космической деятельности, земли обороны, безопасности и земли иного специального назначения	Земли населенных пунктов	Коммунально-складская зона	8 497	г. Видное
50:21:0050318:21	Земли сельскохозяйственного назначения	Земли населенных пунктов	Зона застройки индивидуальными и блокированными жилыми домами	1 000	д. Слобода
50:21:0050308:355	Земли сельскохозяйственного назначения	Земли населенных пунктов	Зона застройки индивидуальными и блокированными жилыми домами	883	д. Слобода
50:21:0040102:70	Земли промышленности, энергетики, транспорта, связи, радиовещания, телевидения, информатики, земли для обеспечения космической деятельности, земли обороны, безопасности и земли иного специального назначения	Земли населенных пунктов	Коммунально-складская зона	823	г. Видное
50:21:0050317:18	Земли сельскохозяйственного назначения	Земли населенных пунктов	Зона застройки индивидуальными и блокированными жилыми домами	1 470	д. Мамоново
50:21:0050308:43	Земли сельскохозяйственного назначения	Земли населенных пунктов	Зона застройки индивидуальными и блокированными жилыми домами	580	д. Слобода
50:21:0090202:442	Земли сельскохозяйственного назначения	Земли населенных пунктов	Зона застройки индивидуальными и блокированными жилыми домами	610	г. Видное
50:21:0080104:150	Земли сельскохозяйственного назначения	Земли населенных пунктов	Зона, предназначенная для ведения садоводства и огородничества	300	г. Видное
50:21:0040102:87	Земли промышленности, энергетики, транспорта, связи, радиовещания, телевидения, информатики, земли для обеспечения космической деятельности, земли обороны, безопасности и земли иного специального назначения	Земли населенных пунктов	Коммунально-складская зона	1 612	г. Видное

50:21:0050318:19	Земли сельскохозяйственного назначения	Земли населенных пунктов	Зона застройки индивидуальными и блокированными жилыми домами	1 300	д. Слобода
50:21:0040102:78	Земли промышленности, энергетики, транспорта, связи, радиовещания, телевидения, информатики, земли для обеспечения космической деятельности, земли обороны, безопасности и земли иного специального назначения	Земли населенных пунктов	Коммунально-складская зона	7 876	г. Видное
50:21:0050317:77	Земли сельскохозяйственного назначения	Земли населенных пунктов	Зона застройки индивидуальными и блокированными жилыми домами	1 578	д. Мамоново
50:21:0050318:11	Земли сельскохозяйственного назначения	Земли населенных пунктов	Зона застройки индивидуальными и блокированными жилыми домами	2 400	д. Слобода
50:21:0090202:428	Земли сельскохозяйственного назначения	Земли населенных пунктов	Зона застройки индивидуальными и блокированными жилыми домами	435	г. Видное
50:21:0080104:140	Земли сельскохозяйственного назначения	Земли населенных пунктов	Зона, предназначенная для ведения садоводства и огородничества	300	г. Видное
50:21:0080104:161	Земли сельскохозяйственного назначения	Земли населенных пунктов	Зона, предназначенная для ведения садоводства и огородничества	300	г. Видное
50:21:0020104:58	Земли промышленности, энергетики, транспорта, связи, радиовещания, телевидения, информатики, земли для обеспечения космической деятельности, земли обороны, безопасности и земли иного специального назначения	Земли населенных пунктов	Производственная зона	1 855	г. Видное
50:21:0090212:30120	Земли промышленности, энергетики, транспорта, связи, радиовещания, телевидения, информатики, земли для обеспечения космической деятельности, земли обороны, безопасности и земли иного специального назначения	Земли населенных пунктов	Зона сельскохозяйственного назначения (сельскохозяйственные угодья, сельскохозяйственное производство)	516	г. Видное
50:21:0080104:124	Земли сельскохозяйственного назначения	Земли населенных пунктов	Зона, предназначенная для ведения садоводства и огородничества	300	г. Видное
50:21:0040102:80	Земли промышленности, энергетики, транспорта, связи, радиовещания, телевидения, информатики, земли для обеспечения космической деятельности, земли обороны, безопасности и земли иного специального назначения	Земли населенных пунктов	Коммунально-складская зона	7 339	г. Видное
50:21:0050318:131	Земли сельскохозяйственного назначения	Земли населенных пунктов	Зона застройки индивидуальными и блокированными жилыми домами	1 434	д. Слобода
50:21:0020104:110	Земли промышленности, энергетики, транспорта, связи, радиовещания, телевидения, информатики, земли для обеспечения космической деятельности, земли обороны, безопасности и земли иного специального назначения	Земли населенных пунктов	Производственная зона	2 526	г. Видное
50:21:0030210:343	Земли сельскохозяйственного назначения	Земли населенных пунктов	Зона застройки индивидуальными и блокированными жилыми домами	495	г. Видное
50:21:0030210:328	Земли сельскохозяйственного назначения	Земли населенных пунктов	Зона застройки индивидуальными и блокированными жилыми домами	469	г. Видное

			домами		
50:21:0030210:316	Земли сельскохозяйственного назначения	Земли населенных пунктов	Зона застройки индивидуальными и блокированными жилыми домами	480	г. Видное
50:21:0060201:27	Земли сельскохозяйственного назначения	Земли населенных пунктов	Зона застройки индивидуальными и блокированными жилыми домами	840	п. Володарского
50:21:0030210:286	Земли сельскохозяйственного назначения	Земли населенных пунктов	Зона застройки индивидуальными и блокированными жилыми домами	670	г. Видное
50:21:0090202:440	Земли сельскохозяйственного назначения	Земли населенных пунктов	Зона застройки индивидуальными и блокированными жилыми домами	550	г. Видное
50:21:0030210:345	Земли сельскохозяйственного назначения	Земли населенных пунктов	Зона застройки индивидуальными и блокированными жилыми домами	488	г. Видное
50:21:0030210:315	Земли сельскохозяйственного назначения	Земли населенных пунктов	Зона застройки индивидуальными и блокированными жилыми домами	374	г. Видное
50:21:0020104:50	Земли промышленности, энергетики, транспорта, связи, радиовещания, телевидения, информатики, земли для обеспечения космической деятельности, земли обороны, безопасности и земли иного специального назначения	Земли населенных пунктов	Производственная зона	3 513	г. Видное
50:21:0070208:368	Земли сельскохозяйственного назначения	Земли населенных пунктов	Зона застройки индивидуальными и блокированными жилыми домами	600	п. Мещерино
50:21:0070208:353	Земли сельскохозяйственного назначения	Земли населенных пунктов	Зона застройки индивидуальными и блокированными жилыми домами	450	п. Мещерино
50:21:0050404:202	Земли сельскохозяйственного назначения	Земли населенных пунктов	Зона застройки индивидуальными и блокированными жилыми домами	400	д. Мисайлово
50:21:0050404:197	Земли промышленности, энергетики, транспорта, связи, радиовещания, телевидения, информатики, земли для обеспечения космической деятельности, земли обороны, безопасности и земли иного специального назначения	Земли населенных пунктов	Многофункциональная общественно-деловая зона	150	д. Мамоново
50:21:0040112:150	Земли промышленности, энергетики, транспорта, связи, радиовещания, телевидения, информатики, земли для обеспечения космической деятельности, земли обороны, безопасности и земли иного специального назначения	Земли населенных пунктов	Производственная зона	15 000	г. Видное
50:21:0070213:133	Земли сельскохозяйственного назначения	Земли населенных пунктов	Зона застройки индивидуальными и блокированными жилыми домами	600	р.п. Горки Ленинские
50:21:0070213:1707	Земли сельскохозяйственного назначения	Земли населенных пунктов	Зона застройки индивидуальными и блокированными жилыми домами	943	р.п. Горки Ленинские
50:21:0070213:676	Земли сельскохозяйственного назначения	Земли населенных пунктов	Зона застройки индивидуальными и блокированными жилыми домами	600	р.п. Горки Ленинские
50:21:0070213:128	Земли сельскохозяйственного назначения	Земли населенных пунктов	Зона застройки индивидуальными и блокированными жилыми домами	1 390	р.п. Горки Ленинские
50:21:0070213:134	Земли сельскохозяйственного назначения	Земли населенных пунктов	Зона застройки индивидуальными и блокированными жилыми домами	600	р.п. Горки Ленинские
50:21:0070213:173	Земли сельскохозяйственного назначения	Земли населенных пунктов	Зона застройки индивидуальными и блокированными жилыми	600	р.п. Горки Ленинские

			домами		
50:21:0050317:184	Земли сельскохозяйственного назначения	Земли населенных пунктов	Зона застройки индивидуальными и блокированными жилыми домами	800	д. Мамоново
50:21:0050308:55	Земли сельскохозяйственного назначения	Земли населенных пунктов	Зона застройки индивидуальными и блокированными жилыми домами	800	д. Слобода
50:21:0050317:93	Земли сельскохозяйственного назначения	Земли населенных пунктов	Зона застройки индивидуальными и блокированными жилыми домами	750	д. Мамоново
50:21:0080104:113	Земли сельскохозяйственного назначения	Земли населенных пунктов	Зона, предназначенная для ведения садоводства и огородничества	300	г. Видное
50:21:0090201:281	Категория не установлена	Земли населенных пунктов	Зона осуществления историко-культурной деятельности	1 200	р.п. Боброво
50:21:0050317:147	Земли сельскохозяйственного назначения	Земли населенных пунктов	Зона застройки индивидуальными и блокированными жилыми домами	900	д. Мамоново
50:21:0050317:14	Земли сельскохозяйственного назначения	Земли населенных пунктов	Зона застройки индивидуальными и блокированными жилыми домами	1 500	д. Мамоново
50:21:0050317:3	Земли сельскохозяйственного назначения	Земли населенных пунктов	Зона застройки индивидуальными и блокированными жилыми домами	830	д. Мамоново
50:21:0040102:79	Земли промышленности, энергетики, транспорта, связи, радиовещания, телевидения, информатики, земли для обеспечения космической деятельности, земли обороны, безопасности и земли иного специального назначения	Земли населенных пунктов	Коммунально-складская зона	6 821	г. Видное
50:21:0050317:74	Земли сельскохозяйственного назначения	Земли населенных пунктов	Зона застройки индивидуальными и блокированными жилыми домами	1 427	д. Мамоново
50:21:0050318:12	Земли сельскохозяйственного назначения	Земли населенных пунктов	Зона застройки индивидуальными и блокированными жилыми домами	1 400	д. Слобода
50:21:0050317:195	Земли сельскохозяйственного назначения	Земли населенных пунктов	Зона застройки индивидуальными и блокированными жилыми домами	691	д. Мамоново
50:21:0080104:1	Земли сельскохозяйственного назначения	Земли населенных пунктов	Зона застройки индивидуальными и блокированными жилыми домами	603	д. Сапроново
50:21:0040102:76	Земли промышленности, энергетики, транспорта, связи, радиовещания, телевидения, информатики, земли для обеспечения космической деятельности, земли обороны, безопасности и земли иного специального назначения	Земли населенных пунктов	Коммунально-складская зона	7 866	г. Видное
50:21:0050318:18	Земли сельскохозяйственного назначения	Земли населенных пунктов	Зона застройки индивидуальными и блокированными жилыми домами	1 400	д. Слобода
50:21:0080104:114	Земли сельскохозяйственного назначения	Земли населенных пунктов	Зона, предназначенная для ведения садоводства и огородничества	300	г. Видное
50:21:0080104:156	Земли сельскохозяйственного назначения	Земли населенных пунктов	Зона, предназначенная для ведения садоводства и огородничества	300	г. Видное
50:21:0040102:68	Земли промышленности, энергетики, транспорта, связи, радиовещания, телевидения, информатики, земли для обеспечения космической деятельности, земли обороны, безопасности и земли иного специального назначения	Земли населенных пунктов	Коммунально-складская зона	2 976	г. Видное

50:21:0080104:127	Земли сельскохозяйственного назначения	Земли населенных пунктов	Зона, предназначенная для ведения садоводства и огородничества	300	г. Видное
50:21:0080104:10	Земли сельскохозяйственного назначения	Земли населенных пунктов	Зона застройки индивидуальными и блокированными жилыми домами	600	д. Сапроново
50:21:0030210:314	Земли сельскохозяйственного назначения	Земли населенных пунктов	Зона застройки индивидуальными и блокированными жилыми домами	390	г. Видное
50:21:0020104:121	Земли промышленности, энергетики, транспорта, связи, радиовещания, телевидения, информатики, земли для обеспечения космической деятельности, земли обороны, безопасности и земли иного специального назначения	Земли населенных пунктов	Производственная зона	8 824	г. Видное
50:21:0040102:82	Земли промышленности, энергетики, транспорта, связи, радиовещания, телевидения, информатики, земли для обеспечения космической деятельности, земли обороны, безопасности и земли иного специального назначения	Земли населенных пунктов	Коммунально-складская зона	1 089	г. Видное
50:21:0040102:85	Земли промышленности, энергетики, транспорта, связи, радиовещания, телевидения, информатики, земли для обеспечения космической деятельности, земли обороны, безопасности и земли иного специального назначения	Земли населенных пунктов	Коммунально-складская зона	1 690	г. Видное
50:21:0090212:30137	Земли промышленности, энергетики, транспорта, связи, радиовещания, телевидения, информатики, земли для обеспечения космической деятельности, земли обороны, безопасности и земли иного специального назначения	Земли населенных пунктов	Зона транспортной инфраструктуры	2	р.п. Лопатино
50:21:0030210:293	Земли сельскохозяйственного назначения	Земли населенных пунктов	Зона застройки индивидуальными и блокированными жилыми домами	439	г. Видное
50:21:0090212:30130	Земли промышленности, энергетики, транспорта, связи, радиовещания, телевидения, информатики, земли для обеспечения космической деятельности, земли обороны, безопасности и земли иного специального назначения	Земли населенных пунктов	Зона транспортной инфраструктуры	62	р.п. Лопатино
50:21:0020104:2106	Земли промышленности, энергетики, транспорта, связи, радиовещания, телевидения, информатики, земли для обеспечения космической деятельности, земли обороны, безопасности и земли иного специального назначения	Земли населенных пунктов	Зона транспортной инфраструктуры	968	г. Видное
50:21:0030210:297	Земли сельскохозяйственного назначения	Земли населенных пунктов	Зона застройки индивидуальными и блокированными жилыми домами	644	г. Видное
50:21:0050404:188	Земли сельскохозяйственного назначения	Земли населенных пунктов	Зона застройки индивидуальными и блокированными жилыми домами	400	д. Мисайлово
50:21:0030210:341	Земли сельскохозяйственного назначения	Земли населенных пунктов	Зона застройки индивидуальными и блокированными жилыми	547	г. Видное

			домами		
50:21:0090204:32	Земли сельскохозяйственного назначения	Земли населенных пунктов	Зона застройки индивидуальными и блокированными жилыми домами	900	д. Суханово
50:21:0090204:25	Земли сельскохозяйственного назначения	Земли населенных пунктов	Зона застройки индивидуальными и блокированными жилыми домами	900	д. Суханово
50:21:0090204:314	Земли сельскохозяйственного назначения	Земли населенных пунктов	Зона застройки индивидуальными и блокированными жилыми домами	1 002	р.п. Боброво
50:21:0030210:339	Земли сельскохозяйственного назначения	Земли населенных пунктов	Зона застройки индивидуальными и блокированными жилыми домами	471	г. Видное
50:21:0030210:376	Земли сельскохозяйственного назначения	Земли населенных пунктов	Зона застройки индивидуальными и блокированными жилыми домами	462	г. Видное
50:21:0090204:248	Земли сельскохозяйственного назначения	Земли населенных пунктов	Зона застройки индивидуальными и блокированными жилыми домами	1 077	р.п. Боброво
50:21:0040112:148	Земли сельскохозяйственного назначения	Земли населенных пунктов	Зона застройки индивидуальными и блокированными жилыми домами	800	д. Малое Видное
50:21:0090204:30	Земли сельскохозяйственного назначения	Земли населенных пунктов	Зона застройки индивидуальными и блокированными жилыми домами	500	д. Суханово
50:21:0040112:14474	Земли промышленности, энергетики, транспорта, связи, радиовещания, телевидения, информатики, земли для обеспечения космической деятельности, земли обороны, безопасности и земли иного специального назначения	Земли населенных пунктов	Производственная зона	1 292	г. Видное
50:21:0030210:307	Земли сельскохозяйственного назначения	Земли населенных пунктов	Зона застройки индивидуальными и блокированными жилыми домами	235	г. Видное
50:21:0030210:299	Земли сельскохозяйственного назначения	Земли населенных пунктов	Зона застройки индивидуальными и блокированными жилыми домами	645	г. Видное
50:21:0030210:325	Земли сельскохозяйственного назначения	Земли населенных пунктов	Зона застройки индивидуальными и блокированными жилыми домами	444	г. Видное
50:21:0030210:338	Земли сельскохозяйственного назначения	Земли населенных пунктов	Зона застройки индивидуальными и блокированными жилыми домами	471	г. Видное
50:21:0030210:309	Земли сельскохозяйственного назначения	Земли населенных пунктов	Зона застройки индивидуальными и блокированными жилыми домами	472	г. Видное
50:21:0090204:29	Земли сельскохозяйственного назначения	Земли населенных пунктов	Зона застройки индивидуальными и блокированными жилыми домами	900	д. Суханово
50:21:0050401:1068	Земли сельскохозяйственного назначения	Земли населенных пунктов	Зона застройки индивидуальными и блокированными жилыми домами	250	д. Мисайлово
50:21:0020104:124	Земли промышленности, энергетики, транспорта, связи, радиовещания, телевидения, информатики, земли для обеспечения космической деятельности, земли обороны, безопасности и земли иного специального назначения	Земли населенных пунктов	Производственная зона	40	г. Видное
50:21:0020104:56	Земли промышленности, энергетики, транспорта, связи, радиовещания, телевидения, информатики, земли для обеспечения космической деятельности, земли обороны, безопасности и земли иного специального назначения	Земли населенных пунктов	Производственная зона	1 141	г. Видное

	назначения				
50:21:0080102:128	Земли сельскохозяйственного назначения	Земли населенных пунктов	Зона застройки индивидуальными и блокированными жилыми домами	300	г. Видное
50:21:0090212:20413	Земли сельскохозяйственного назначения	Земли населенных пунктов	Зона застройки индивидуальными и блокированными жилыми домами	600	д. Калиновка
50:21:0090204:245	Земли сельскохозяйственного назначения	Земли населенных пунктов	Зона застройки индивидуальными и блокированными жилыми домами	900	д. Суханово
50:21:0030210:322	Земли сельскохозяйственного назначения	Земли населенных пунктов	Зона застройки индивидуальными и блокированными жилыми домами	400	г. Видное
50:21:0030210:344	Земли сельскохозяйственного назначения	Земли населенных пунктов	Зона застройки индивидуальными и блокированными жилыми домами	503	г. Видное
50:21:0060311:1810	Земли сельскохозяйственного назначения	Земли населенных пунктов	Зона застройки индивидуальными и блокированными жилыми домами	622	д. Большое Саврасово
50:21:0090212:1254	Земли сельскохозяйственного назначения	Земли населенных пунктов	Зона застройки индивидуальными и блокированными жилыми домами	1 000	д. Петрушино
50:21:0090212:1259	Земли сельскохозяйственного назначения	Земли населенных пунктов	Зона застройки индивидуальными и блокированными жилыми домами	800	д. Петрушино
50:21:0090212:1256	Земли сельскохозяйственного назначения	Земли населенных пунктов	Зона застройки индивидуальными и блокированными жилыми домами	600	д. Петрушино
50:21:0090212:1265	Земли сельскохозяйственного назначения	Земли населенных пунктов	Зона застройки индивидуальными и блокированными жилыми домами	1 200	д. Петрушино
50:21:0090212:1274	Земли сельскохозяйственного назначения	Земли населенных пунктов	Зона застройки индивидуальными и блокированными жилыми домами	865	д. Петрушино
50:21:0090212:1250	Земли сельскохозяйственного назначения	Земли населенных пунктов	Зона застройки индивидуальными и блокированными жилыми домами	800	д. Петрушино
50:21:0090212:1268	Земли сельскохозяйственного назначения	Земли населенных пунктов	Зона застройки индивидуальными и блокированными жилыми домами	1 200	д. Петрушино
50:21:0090212:1252	Земли сельскохозяйственного назначения	Земли населенных пунктов	Зона застройки индивидуальными и блокированными жилыми домами	800	д. Петрушино
50:21:0090204:311	Земли сельскохозяйственного назначения	Земли населенных пунктов	Зона застройки индивидуальными и блокированными жилыми домами	600	д. Суханово
50:21:0000000:29333	Земли промышленности, энергетики, транспорта, связи, радиовещания, телевидения, информатики, земли для обеспечения космической деятельности, земли обороны, безопасности и земли иного специального назначения	Земли населенных пунктов	Зона транспортной инфраструктуры	1 873	д. Апаринки
50:21:0070208:34	Земли сельскохозяйственного назначения	Земли населенных пунктов	Зона застройки индивидуальными и блокированными жилыми домами	425	п. Мещерино
50:21:0090212:1276	Земли сельскохозяйственного назначения	Земли населенных пунктов	Зона застройки индивидуальными и блокированными жилыми домами	600	д. Петрушино
50:21:0070208:33	Земли сельскохозяйственного назначения	Земли населенных пунктов	Зона застройки индивидуальными и блокированными жилыми домами	425	п. Мещерино
50:21:0070208:335	Земли сельскохозяйственного назначения	Земли населенных пунктов	Зона застройки индивидуальными и блокированными жилыми домами	462	п. Мещерино
50:21:0070208:314	Земли сельскохозяйственного назначения	Земли населенных пунктов	Зона застройки индивидуальными и блокированными жилыми домами	450	п. Мещерино
50:21:0070208:322	Земли сельскохозяйственного назначения	Земли населенных пунктов	Зона застройки индивидуальными и блокированными жилыми домами	450	п. Мещерино

			домами		
50:21:0050308:5	Земли сельскохозяйственного назначения	Земли населенных пунктов	Зона застройки индивидуальными и блокированными жилыми домами	1 430	д. Слобода
50:21:0050308:481	Земли сельскохозяйственного назначения	Земли населенных пунктов	Зона застройки индивидуальными и блокированными жилыми домами	1 500	д. Слобода
50:21:0050308:337	Земли сельскохозяйственного назначения	Земли населенных пунктов	Зона застройки индивидуальными и блокированными жилыми домами	123	д. Слобода
50:21:0050317:194	Земли сельскохозяйственного назначения	Земли населенных пунктов	Зона застройки индивидуальными и блокированными жилыми домами	1 200	д. Мамоново
50:21:0050317:92	Земли сельскохозяйственного назначения	Земли населенных пунктов	Зона застройки индивидуальными и блокированными жилыми домами	750	д. Мамоново
50:21:0050308:60	Земли сельскохозяйственного назначения	Земли населенных пунктов	Зона застройки индивидуальными и блокированными жилыми домами	1 500	д. Слобода
50:21:0050308:57	Земли сельскохозяйственного назначения	Земли населенных пунктов	Зона застройки индивидуальными и блокированными жилыми домами	1 500	д. Слобода
50:21:0090201:282	Категория не установлена	Земли населенных пунктов	Зона застройки индивидуальными и блокированными жилыми домами	1 200	р.п. Боброво
50:21:0050317:97	Земли сельскохозяйственного назначения	Земли населенных пунктов	Зона застройки индивидуальными и блокированными жилыми домами	1 500	д. Мамоново
50:21:0090201:751	Земли промышленности, энергетики, транспорта, связи, радиовещания, телевидения, информатики, земли для обеспечения космической деятельности, земли обороны, безопасности и земли иного специального назначения	Земли населенных пунктов	Зона застройки индивидуальными и блокированными жилыми домами	62	р.п. Боброво
50:21:0040102:86	Земли промышленности, энергетики, транспорта, связи, радиовещания, телевидения, информатики, земли для обеспечения космической деятельности, земли обороны, безопасности и земли иного специального назначения	Земли населенных пунктов	Коммунально-складская зона	826	г. Видное
50:21:0050308:44	Земли сельскохозяйственного назначения	Земли населенных пунктов	Зона застройки индивидуальными и блокированными жилыми домами	250	д. Слобода
50:21:0080104:143	Земли сельскохозяйственного назначения	Земли населенных пунктов	Зона, предназначенная для ведения садоводства и огородничества	300	г. Видное
50:21:0080104:168	Земли сельскохозяйственного назначения	Земли населенных пунктов	Зона, предназначенная для ведения садоводства и огородничества	300	г. Видное
50:21:0050318:13	Земли сельскохозяйственного назначения	Земли населенных пунктов	Зона застройки индивидуальными и блокированными жилыми домами	1 400	д. Слобода
50:21:0040102:71	Земли промышленности, энергетики, транспорта, связи, радиовещания, телевидения, информатики, земли для обеспечения космической деятельности, земли обороны, безопасности и земли иного специального назначения	Земли населенных пунктов	Коммунально-складская зона	816	г. Видное
50:21:0050318:2	Земли сельскохозяйственного назначения	Земли населенных пунктов	Зона застройки индивидуальными и блокированными жилыми домами	1 337	д. Слобода
50:21:0090202:427	Земли сельскохозяйственного назначения	Земли населенных пунктов	Зона застройки индивидуальными и блокированными жилыми	403	г. Видное

			домами		
50:21:0080104:141	Земли сельскохозяйственного назначения	Земли населенных пунктов	Зона, предназначенная для ведения садоводства и огородничества	300	г. Видное
50:21:0080104:188	Земли сельскохозяйственного назначения	Земли населенных пунктов	Зона, предназначенная для ведения садоводства и огородничества	400	г. Видное
50:21:0080104:139	Земли сельскохозяйственного назначения	Земли населенных пунктов	Зона, предназначенная для ведения садоводства и огородничества	300	г. Видное
50:21:0080104:178	Земли сельскохозяйственного назначения	Земли населенных пунктов	Зона, предназначенная для ведения садоводства и огородничества	300	г. Видное
50:21:0040102:77	Земли промышленности, энергетики, транспорта, связи, радиовещания, телевидения, информатики, земли для обеспечения космической деятельности, земли обороны, безопасности и земли иного специального назначения	Земли населенных пунктов	Коммунально-складская зона	6 881	г. Видное
50:21:0020104:123	Земли промышленности, энергетики, транспорта, связи, радиовещания, телевидения, информатики, земли для обеспечения космической деятельности, земли обороны, безопасности и земли иного специального назначения	Земли населенных пунктов	Производственная зона	5 012	г. Видное
50:21:0030210:350	Земли сельскохозяйственного назначения	Земли населенных пунктов	Зона застройки индивидуальными и блокированными жилыми домами	516	г. Видное
50:21:0090202:429	Земли сельскохозяйственного назначения	Земли населенных пунктов	Зона застройки индивидуальными и блокированными жилыми домами	445	г. Видное
50:21:0030210:326	Земли сельскохозяйственного назначения	Земли населенных пунктов	Зона застройки индивидуальными и блокированными жилыми домами	447	г. Видное
50:21:0020104:120	Земли промышленности, энергетики, транспорта, связи, радиовещания, телевидения, информатики, земли для обеспечения космической деятельности, земли обороны, безопасности и земли иного специального назначения	Земли населенных пунктов	Производственная зона	5 561	г. Видное
50:21:0020104:119	Земли промышленности, энергетики, транспорта, связи, радиовещания, телевидения, информатики, земли для обеспечения космической деятельности, земли обороны, безопасности и земли иного специального назначения	Земли населенных пунктов	Производственная зона	4 770	г. Видное
50:21:0030210:380	Земли сельскохозяйственного назначения	Земли населенных пунктов	Зона застройки индивидуальными и блокированными жилыми домами	437	г. Видное
50:21:0030210:330	Земли сельскохозяйственного назначения	Земли населенных пунктов	Зона застройки индивидуальными и блокированными жилыми домами	469	г. Видное
50:21:0050303:572	Земли сельскохозяйственного назначения	Земли населенных пунктов	Зона застройки индивидуальными и блокированными жилыми домами	538	с. Беседы
50:21:0030210:349	Земли сельскохозяйственного назначения	Земли населенных пунктов	Зона застройки индивидуальными и блокированными жилыми домами	513	г. Видное
50:21:0030210:311	Земли сельскохозяйственного назначения	Земли населенных пунктов	Зона застройки индивидуальными и блокированными жилыми	419	г. Видное

			домами		
50:21:0030210:367	Земли сельскохозяйственного назначения	Земли населенных пунктов	Зона застройки индивидуальными и блокированными жилыми домами	451	г. Видное
50:21:0030210:333	Земли сельскохозяйственного назначения	Земли населенных пунктов	Зона застройки индивидуальными и блокированными жилыми домами	459	г. Видное
50:21:0030210:301	Земли сельскохозяйственного назначения	Земли населенных пунктов	Зона застройки индивидуальными и блокированными жилыми домами	674	г. Видное
50:21:0060404:1940	Земли сельскохозяйственного назначения	Земли населенных пунктов	Зона застройки индивидуальными и блокированными жилыми домами	4 000	д. Андреевское
50:21:0050404:185	Земли сельскохозяйственного назначения	Земли населенных пунктов	Зона застройки индивидуальными и блокированными жилыми домами	400	д. Мисайлово
50:21:0050404:191	Земли сельскохозяйственного назначения	Земли населенных пунктов	Зона застройки индивидуальными и блокированными жилыми домами	400	д. Мисайлово
50:21:0030210:354	Земли сельскохозяйственного назначения	Земли населенных пунктов	Зона застройки индивидуальными и блокированными жилыми домами	529	г. Видное
50:21:0030210:355	Земли сельскохозяйственного назначения	Земли населенных пунктов	Зона застройки индивидуальными и блокированными жилыми домами	374	г. Видное
50:21:0030210:359	Земли сельскохозяйственного назначения	Земли населенных пунктов	Зона застройки индивидуальными и блокированными жилыми домами	633	г. Видное
50:21:0020104:2107	Земли промышленности, энергетики, транспорта, связи, радиовещания, телевидения, информатики, земли для обеспечения космической деятельности, земли обороны, безопасности и земли иного специального назначения	Земли населенных пунктов	Зона транспортной инфраструктуры	132	г. Видное
50:21:0030210:292	Земли сельскохозяйственного назначения	Земли населенных пунктов	Зона застройки индивидуальными и блокированными жилыми домами	413	г. Видное
50:21:0030210:351	Земли сельскохозяйственного назначения	Земли населенных пунктов	Зона застройки индивидуальными и блокированными жилыми домами	548	г. Видное
50:21:0050404:190	Земли сельскохозяйственного назначения	Земли населенных пунктов	Зона застройки индивидуальными и блокированными жилыми домами	540	д. Мисайлово
50:21:0030210:300	Земли сельскохозяйственного назначения	Земли населенных пунктов	Зона застройки индивидуальными и блокированными жилыми домами	684	г. Видное
50:21:0050404:189	Земли сельскохозяйственного назначения	Земли населенных пунктов	Зона застройки индивидуальными и блокированными жилыми домами	508	д. Мисайлово
50:21:0050404:193	Земли сельскохозяйственного назначения	Земли населенных пунктов	Зона застройки индивидуальными и блокированными жилыми домами	400	д. Мисайлово
50:21:0090204:23	Земли сельскохозяйственного назначения	Земли населенных пунктов	Зона застройки индивидуальными и блокированными жилыми домами	909	д. Суханово
50:21:0090204:26	Земли сельскохозяйственного назначения	Земли населенных пунктов	Зона застройки индивидуальными и блокированными жилыми домами	900	д. Суханово
50:21:0090204:31	Земли сельскохозяйственного назначения	Земли населенных пунктов	Зона застройки индивидуальными и блокированными жилыми домами	350	д. Суханово
50:21:0090204:305	Земли сельскохозяйственного назначения	Земли населенных пунктов	Зона застройки индивидуальными и блокированными жилыми домами	966	р.п. Боброво
50:21:0080102:11	Земли сельскохозяйственного назначения	Земли населенных пунктов	Зона застройки индивидуальными и блокированными жилыми домами	630	г. Видное
50:21:0090204:236	Земли сельскохозяйственного назначения	Земли населенных пунктов	Зона застройки индивидуальными и блокированными жилыми	950	р.п. Боброво

			домами		
50:21:0080101:628	Категория не установлена	Земли населенных пунктов	Зона застройки индивидуальными и блокированными жилыми домами	300	с. Ермолино
50:21:0080102:129	Земли сельскохозяйственного назначения	Земли населенных пунктов	Зона застройки индивидуальными и блокированными жилыми домами	700	г. Видное
50:21:0090204:3	Земли сельскохозяйственного назначения	Земли населенных пунктов	Зона застройки индивидуальными и блокированными жилыми домами	900	д. Суханово
50:21:0090204:235	Земли сельскохозяйственного назначения	Земли населенных пунктов	Зона застройки индивидуальными и блокированными жилыми домами	1 115	д. Суханово
50:21:0080102:127	Земли сельскохозяйственного назначения	Земли населенных пунктов	Зона застройки индивидуальными и блокированными жилыми домами	300	г. Видное
50:21:0080303:25	Земли сельскохозяйственного назначения	Земли населенных пунктов	Зона застройки индивидуальными и блокированными жилыми домами	266,7	д. Пуговичино
50:21:0000000:38611	Земли сельскохозяйственного назначения	Земли населенных пунктов	Зона застройки индивидуальными и блокированными жилыми домами	543	р.п. Боброво
50:21:0000000:38630	Земли промышленности, энергетики, транспорта, связи, радиовещания, телевидения, информатики, земли для обеспечения космической деятельности, земли обороны, безопасности и земли иного специального назначения	Земли населенных пунктов	Многофункциональная общественно-деловая зона	600	п. Битца
50:21:0060403:9118	Земли промышленности, энергетики, транспорта, связи, радиовещания, телевидения, информатики, земли для обеспечения космической деятельности, земли обороны, безопасности и земли иного специального назначения	Земли населенных пунктов	Коммунально-складская зона	4	д. Андреевское
50:21:0070208:434	Земли сельскохозяйственного назначения	Земли населенных пунктов	Зона застройки индивидуальными и блокированными жилыми домами	450	п. Мещерино
50:21:0070208:414	Земли сельскохозяйственного назначения	Земли населенных пунктов	Зона застройки индивидуальными и блокированными жилыми домами	643	п. Мещерино
50:21:0070208:487	Земли сельскохозяйственного назначения	Земли населенных пунктов	Зона застройки индивидуальными и блокированными жилыми домами	450	п. Мещерино
50:21:0070208:47	Земли сельскохозяйственного назначения	Земли населенных пунктов	Зона застройки индивидуальными и блокированными жилыми домами	450	п. Мещерино
50:21:0070208:431	Земли сельскохозяйственного назначения	Земли населенных пунктов	Зона застройки индивидуальными и блокированными жилыми домами	450	п. Мещерино
50:21:0070208:410	Земли сельскохозяйственного назначения	Земли населенных пунктов	Зона застройки индивидуальными и блокированными жилыми домами	450	п. Мещерино
50:21:0070208:406	Земли сельскохозяйственного назначения	Земли населенных пунктов	Зона застройки индивидуальными и блокированными жилыми домами	659	п. Мещерино
50:21:0070208:407	Земли сельскохозяйственного назначения	Земли населенных пунктов	Зона застройки индивидуальными и блокированными жилыми домами	600	п. Мещерино
50:21:0070208:48	Земли сельскохозяйственного назначения	Земли населенных пунктов	Зона застройки индивидуальными и блокированными жилыми домами	450	п. Мещерино
50:21:0070208:40	Земли сельскохозяйственного назначения	Земли населенных пунктов	Зона застройки индивидуальными и блокированными жилыми домами	410	п. Мещерино
50:21:0070208:4	Земли сельскохозяйственного назначения	Земли населенных пунктов	Зона застройки индивидуальными и блокированными жилыми	700	п. Мещерино

			домами		
50:21:0080306:232	Земли сельскохозяйственного назначения	Земли населенных пунктов	Зона застройки индивидуальными и блокированными жилыми домами	807	д. Дыдылдино
50:21:0070204:657	Земли сельскохозяйственного назначения	Земли населенных пунктов	Зона застройки индивидуальными и блокированными жилыми домами	600	п. Мещерино
50:21:0070204:664	Земли сельскохозяйственного назначения	Земли населенных пунктов	Зона застройки индивидуальными и блокированными жилыми домами	400	п. Мещерино
50:21:0070204:62	Земли сельскохозяйственного назначения	Земли населенных пунктов	Зона застройки индивидуальными и блокированными жилыми домами	394	п. Мещерино
50:21:0080306:170	Земли сельскохозяйственного назначения	Земли населенных пунктов	Зона застройки индивидуальными и блокированными жилыми домами	805	д. Дыдылдино
50:21:0050403:162	Земли промышленности, энергетики, транспорта, связи, радиовещания, телевидения, информатики, земли для обеспечения космической деятельности, земли обороны, безопасности и земли иного специального назначения	Земли населенных пунктов	Производственная зона	4 490	д. Мисайлово
50:21:0080306:205	Земли сельскохозяйственного назначения	Земли населенных пунктов	Зона застройки индивидуальными и блокированными жилыми домами	1 450	д. Горки
50:21:0070204:685	Земли сельскохозяйственного назначения	Земли населенных пунктов	Зона застройки индивидуальными и блокированными жилыми домами	400	п. Мещерино
50:21:0080306:222	Земли сельскохозяйственного назначения	Земли населенных пунктов	Зона застройки индивидуальными и блокированными жилыми домами	1 471	д. Горки
50:21:0080306:2241	Земли сельскохозяйственного назначения	Земли населенных пунктов	Зона застройки индивидуальными и блокированными жилыми домами	696	д. Дыдылдино
50:21:0080306:192	Земли сельскохозяйственного назначения	Земли населенных пунктов	Зона застройки индивидуальными и блокированными жилыми домами	1 249	д. Горки
50:21:0080306:206	Земли сельскохозяйственного назначения	Земли населенных пунктов	Зона застройки индивидуальными и блокированными жилыми домами	1 570	д. Горки
50:21:0070204:60	Земли сельскохозяйственного назначения	Земли населенных пунктов	Зона застройки индивидуальными и блокированными жилыми домами	393	п. Мещерино
50:21:0070204:678	Земли сельскохозяйственного назначения	Земли населенных пунктов	Зона застройки индивидуальными и блокированными жилыми домами	400	п. Мещерино
50:21:0080306:159	Земли сельскохозяйственного назначения	Земли населенных пунктов	Зона застройки индивидуальными и блокированными жилыми домами	675	д. Дыдылдино
50:21:0080306:175	Земли сельскохозяйственного назначения	Земли населенных пунктов	Зона застройки индивидуальными и блокированными жилыми домами	800	д. Дыдылдино
50:21:0080306:23	Земли сельскохозяйственного назначения	Земли населенных пунктов	Зона застройки индивидуальными и блокированными жилыми домами	720	д. Дыдылдино
50:21:0080306:155	Земли сельскохозяйственного назначения	Земли населенных пунктов	Зона застройки индивидуальными и блокированными жилыми домами	600	д. Дыдылдино
50:21:0080306:203	Земли сельскохозяйственного назначения	Земли населенных пунктов	Зона застройки индивидуальными и блокированными жилыми домами	1 468	д. Горки
50:21:0060104:378	Земли сельскохозяйственного назначения	Земли населенных пунктов	Зона застройки индивидуальными и блокированными жилыми домами	759	д. Мисайлово
50:21:0060104:294	Земли сельскохозяйственного назначения	Земли населенных пунктов	Зона застройки индивидуальными и блокированными жилыми домами	690	д. Мисайлово
50:21:0090204:180	Земли сельскохозяйственного назначения	Земли населенных пунктов	Зона застройки индивидуальными и блокированными жилыми	900	д. Суханово

			домами		
50:21:0090204:17	Земли сельскохозяйственного назначения	Земли населенных пунктов	Зона застройки индивидуальными и блокированными жилыми домами	990	д. Суханово
50:21:0060104:375	Земли сельскохозяйственного назначения	Земли населенных пунктов	Зона застройки индивидуальными и блокированными жилыми домами	690	д. Мисайлово
50:21:0050403:1793	Категория не установлена	Земли населенных пунктов	Зона застройки индивидуальными и блокированными жилыми домами	1 033	д. Мисайлово
50:21:0050403:1802	Категория не установлена	Земли населенных пунктов	Зона застройки индивидуальными и блокированными жилыми домами	900	д. Мисайлово
50:21:0050403:1803	Категория не установлена	Земли населенных пунктов	Зона застройки индивидуальными и блокированными жилыми домами	900	д. Мисайлово
50:21:0050403:1806	Категория не установлена	Земли населенных пунктов	Зона застройки индивидуальными и блокированными жилыми домами	900	д. Мисайлово
50:21:0050403:1796	Категория не установлена	Земли населенных пунктов	Зона застройки индивидуальными и блокированными жилыми домами	653	д. Мисайлово
50:21:0090204:14	Земли сельскохозяйственного назначения	Земли населенных пунктов	Зона застройки индивидуальными и блокированными жилыми домами	750	д. Суханово
50:21:0050403:1795	Категория не установлена	Земли населенных пунктов	Зона застройки индивидуальными и блокированными жилыми домами	938	д. Мисайлово
50:21:0090212:2547	Земли промышленности, энергетики, транспорта, связи, радиовещания, телевидения, информатики, земли для обеспечения космической деятельности, земли обороны, безопасности и земли иного специального назначения	Земли населенных пунктов	Зона озелененных территорий (лесопарки, парки, сады, скверы, бульвары, городские леса и другие)	151	д. Суханово
50:21:0090212:2534	Земли сельскохозяйственного назначения	Земли населенных пунктов	Зона застройки индивидуальными и блокированными жилыми домами	1 363	д. Калиновка
50:21:0090204:16	Земли сельскохозяйственного назначения	Земли населенных пунктов	Зона застройки индивидуальными и блокированными жилыми домами	790	д. Суханово
50:21:0060104:3	Земли сельскохозяйственного назначения	Земли населенных пунктов	Зона застройки индивидуальными и блокированными жилыми домами	600	д. Мисайлово
50:21:0060104:32	Земли сельскохозяйственного назначения	Земли населенных пунктов	Зона застройки индивидуальными и блокированными жилыми домами	1 115	д. Мисайлово
50:21:0060104:299	Категория не установлена	Земли населенных пунктов	Зона застройки индивидуальными и блокированными жилыми домами	690	д. Мисайлово
50:21:0010228:4002	Категория не установлена	Земли населенных пунктов	Коммунально-складская зона	30	г. Видное
50:21:0060104:28	Земли сельскохозяйственного назначения	Земли населенных пунктов	Зона застройки индивидуальными и блокированными жилыми домами	1 000	д. Мисайлово
50:21:0060104:5	Земли сельскохозяйственного назначения	Земли населенных пунктов	Зона застройки индивидуальными и блокированными жилыми домами	600	д. Мисайлово
50:21:0060104:381	Земли сельскохозяйственного назначения	Земли населенных пунктов	Зона застройки индивидуальными и блокированными жилыми домами	690	д. Мисайлово
50:21:0060104:296	Земли сельскохозяйственного назначения	Земли населенных пунктов	Зона застройки индивидуальными и блокированными жилыми домами	11 095	д. Мисайлово
50:21:0060104:380	Земли сельскохозяйственного назначения	Земли населенных пунктов	Зона застройки индивидуальными и блокированными жилыми домами	1 050	д. Мисайлово
50:21:0060104:376	Земли сельскохозяйственного назначения	Земли населенных пунктов	Зона застройки индивидуальными и блокированными жилыми домами	993	д. Мисайлово

			домами		
50:21:0080306:62	Земли промышленности, энергетики, транспорта, связи, радиовещания, телевидения, информатики, земли для обеспечения космической деятельности, земли обороны, безопасности и земли иного специального назначения	Земли населенных пунктов	Многофункциональная общественно-деловая зона	25 200	д. Пуговичино
50:21:0050401:1003	Земли сельскохозяйственного назначения	Земли населенных пунктов	Зона застройки индивидуальными и блокированными жилыми домами	233	д. Мисайлово
50:21:0060311:602	Земли сельскохозяйственного назначения	Земли населенных пунктов	Зона застройки индивидуальными и блокированными жилыми домами	654	д. Большое Саврасово
50:21:0060311:562	Земли сельскохозяйственного назначения	Земли населенных пунктов	Зона застройки индивидуальными и блокированными жилыми домами	583	д. Большое Саврасово
50:21:0080306:511	Земли промышленности, энергетики, транспорта, связи, радиовещания, телевидения, информатики, земли для обеспечения космической деятельности, земли обороны, безопасности и земли иного специального назначения	Земли населенных пунктов	Зона кладбищ	58	д. Горки
50:21:0080306:43	Земли промышленности, энергетики, транспорта, связи, радиовещания, телевидения, информатики, земли для обеспечения космической деятельности, земли обороны, безопасности и земли иного специального назначения	Земли населенных пунктов	Производственная зона	1 848	г. Видное
50:21:0080306:512	Земли промышленности, энергетики, транспорта, связи, радиовещания, телевидения, информатики, земли для обеспечения космической деятельности, земли обороны, безопасности и земли иного специального назначения	Земли населенных пунктов	Зона озелененных территорий (лесопарки, парки, сады, скверы, бульвары, городские леса и другие)	18	д. Горки
50:21:0080306:499	Земли промышленности, энергетики, транспорта, связи, радиовещания, телевидения, информатики, земли для обеспечения космической деятельности, земли обороны, безопасности и земли иного специального назначения	Земли населенных пунктов	Зона кладбищ	58	д. Горки
50:21:0060311:570	Земли сельскохозяйственного назначения	Земли населенных пунктов	Зона застройки индивидуальными и блокированными жилыми домами	620	д. Большое Саврасово
50:21:0060311:574	Земли сельскохозяйственного назначения	Земли населенных пунктов	Зона застройки индивидуальными и блокированными жилыми домами	660	д. Большое Саврасово
50:21:0080306:507	Земли промышленности, энергетики, транспорта, связи, радиовещания, телевидения, информатики, земли для обеспечения космической деятельности, земли обороны, безопасности и земли иного специального назначения	Земли населенных пунктов	Зона озелененных территорий (лесопарки, парки, сады, скверы, бульвары, городские леса и другие)	58	д. Горки
50:21:0080306:547	Земли промышленности, энергетики, транспорта, связи, радиовещания, телевидения,	Земли населенных пунктов	Зона кладбищ	66	д. Горки

	информатики, земли для обеспечения космической деятельности, земли обороны, безопасности и земли иного специального назначения				
50:21:0080306:575	Земли промышленности, энергетики, транспорта, связи, радиовещания, телевидения, информатики, земли для обеспечения космической деятельности, земли обороны, безопасности и земли иного специального назначения	Земли населенных пунктов	Зона озелененных территорий (лесопарки, парки, сады, скверы, бульвары, городские леса и другие)	33	д. Дыдылдино
50:21:0080306:553	Земли промышленности, энергетики, транспорта, связи, радиовещания, телевидения, информатики, земли для обеспечения космической деятельности, земли обороны, безопасности и земли иного специального назначения	Земли населенных пунктов	Зона смешанного назначения без возможности размещения жилья	18	д. Пуговичино
50:21:0080306:552	Земли промышленности, энергетики, транспорта, связи, радиовещания, телевидения, информатики, земли для обеспечения космической деятельности, земли обороны, безопасности и земли иного специального назначения	Земли населенных пунктов	Многофункциональная общественно-деловая зона	79	д. Горки
50:21:0080306:574	Земли промышленности, энергетики, транспорта, связи, радиовещания, телевидения, информатики, земли для обеспечения космической деятельности, земли обороны, безопасности и земли иного специального назначения	Земли населенных пунктов	Зона застройки индивидуальными и блокированными жилыми домами	18	д. Дыдылдино
50:21:0060311:606	Земли сельскохозяйственного назначения	Земли населенных пунктов	Зона застройки индивидуальными и блокированными жилыми домами	591	д. Большое Саврасово
50:21:0050307:92	Земли сельскохозяйственного назначения	Земли населенных пунктов	Зона застройки индивидуальными и блокированными жилыми домами	1 450	д. Слобода
50:21:0050306:1373	Земли сельскохозяйственного назначения	Земли населенных пунктов	Зона застройки индивидуальными и блокированными жилыми домами	850	д. Дроздово
50:21:0000000:38681	Земли сельскохозяйственного назначения	Земли населенных пунктов	Зона озелененных территорий (лесопарки, парки, сады, скверы, бульвары, городские леса и другие)	10 000	г. Видное
50:21:0080306:45	Земли сельскохозяйственного назначения	Земли населенных пунктов	Зона застройки индивидуальными и блокированными жилыми домами	600	д. Дыдылдино
50:21:0080306:514	Земли промышленности, энергетики, транспорта, связи, радиовещания, телевидения, информатики, земли для обеспечения космической деятельности, земли обороны, безопасности и земли иного специального назначения	Земли населенных пунктов	Зона озелененных территорий (лесопарки, парки, сады, скверы, бульвары, городские леса и другие)	18	д. Горки
50:21:0080306:48	Земли сельскохозяйственного назначения	Земли населенных пунктов	Зона застройки индивидуальными и блокированными жилыми домами	800	д. Дыдылдино
50:21:0080306:517	Земли промышленности, энергетики, транспорта, связи, радиовещания, телевидения, информатики, земли для обеспечения	Земли населенных пунктов	Зона кладбищ	66	д. Горки

	космической деятельности, земли обороны, безопасности и земли иного специального назначения				
50:21:0080306:521	Земли промышленности, энергетики, транспорта, связи, радиовещания, телевидения, информатики, земли для обеспечения космической деятельности, земли обороны, безопасности и земли иного специального назначения	Земли населенных пунктов	Производственная зона	2 500	г. Видное
50:21:0080306:519	Земли промышленности, энергетики, транспорта, связи, радиовещания, телевидения, информатики, земли для обеспечения космической деятельности, земли обороны, безопасности и земли иного специального назначения	Земли населенных пунктов	Зона озелененных территорий (лесопарки, парки, сады, скверы, бульвары, городские леса и другие)	18	д. Горки
50:21:0080306:543	Земли промышленности, энергетики, транспорта, связи, радиовещания, телевидения, информатики, земли для обеспечения космической деятельности, земли обороны, безопасности и земли иного специального назначения	Земли населенных пунктов	Зона смешанного назначения без возможности размещения жилья	58	д. Пуговичино
50:21:0050401:612	Земли сельскохозяйственного назначения	Земли населенных пунктов	Зона застройки индивидуальными и блокированными жилыми домами	393	д. Мисайлово
50:21:0050308:18	Земли сельскохозяйственного назначения	Земли населенных пунктов	Зона застройки индивидуальными и блокированными жилыми домами	1 500	д. Слобода
50:21:0050308:19	Земли сельскохозяйственного назначения	Земли населенных пунктов	Зона застройки индивидуальными и блокированными жилыми домами	86	д. Слобода
50:21:0080306:545	Земли промышленности, энергетики, транспорта, связи, радиовещания, телевидения, информатики, земли для обеспечения космической деятельности, земли обороны, безопасности и земли иного специального назначения	Земли населенных пунктов	Зона озелененных территорий (лесопарки, парки, сады, скверы, бульвары, городские леса и другие)	101	д. Горки
50:21:0050307:98	Земли сельскохозяйственного назначения	Земли населенных пунктов	Зона застройки индивидуальными и блокированными жилыми домами	600	д. Слобода
50:21:0050308:199	Земли сельскохозяйственного назначения	Земли населенных пунктов	Зона застройки индивидуальными и блокированными жилыми домами	1 500	д. Слобода
50:21:0050401:575	Земли сельскохозяйственного назначения	Земли населенных пунктов	Зона застройки индивидуальными и блокированными жилыми домами	550	д. Мисайлово
50:21:0050401:622	Земли сельскохозяйственного назначения	Земли населенных пунктов	Зона застройки индивидуальными и блокированными жилыми домами	400	д. Мисайлово
50:21:0050401:578	Земли сельскохозяйственного назначения	Земли населенных пунктов	Зона застройки индивидуальными и блокированными жилыми домами	255	д. Мисайлово
50:21:0050401:593	Земли сельскохозяйственного назначения	Земли населенных пунктов	Зона застройки индивидуальными и блокированными жилыми домами	535	д. Мисайлово
50:21:0050311:724	Земли сельскохозяйственного назначения	Земли населенных пунктов	Зона застройки индивидуальными и блокированными жилыми домами	57	д. Мамоново
50:21:0050401:596	Земли сельскохозяйственного назначения	Земли населенных пунктов	Зона застройки индивидуальными и блокированными жилыми домами	400	д. Мисайлово

			домами		
50:21:0060202:290	Земли сельскохозяйственного назначения	Земли населенных пунктов	Зона застройки индивидуальными и блокированными жилыми домами	760	д. Большое Саврасово
50:21:0060202:503	Земли сельскохозяйственного назначения	Земли населенных пунктов	Зона застройки индивидуальными и блокированными жилыми домами	582	д. Большое Саврасово
50:21:0050307:13	Земли сельскохозяйственного назначения	Земли населенных пунктов	Зона застройки индивидуальными и блокированными жилыми домами	1 045	д. Слобода
50:21:0050307:192	Земли сельскохозяйственного назначения	Земли населенных пунктов	Зона застройки индивидуальными и блокированными жилыми домами	1 725	д. Слобода
50:21:0050307:91	Земли сельскохозяйственного назначения	Земли населенных пунктов	Зона застройки индивидуальными и блокированными жилыми домами	853	д. Слобода
50:21:0060202:263	Земли сельскохозяйственного назначения	Земли населенных пунктов	Зона застройки индивидуальными и блокированными жилыми домами	529	д. Большая Володарка
50:21:0050307:76	Земли сельскохозяйственного назначения	Земли населенных пунктов	Зона застройки индивидуальными и блокированными жилыми домами	659	д. Слобода
50:21:0050307:1	Земли сельскохозяйственного назначения	Земли населенных пунктов	Зона застройки индивидуальными и блокированными жилыми домами	1 025	д. Слобода
50:21:0050307:25	Земли сельскохозяйственного назначения	Земли населенных пунктов	Зона застройки индивидуальными и блокированными жилыми домами	1 030	д. Слобода
50:21:0050307:121	Земли сельскохозяйственного назначения	Земли населенных пунктов	Зона застройки индивидуальными и блокированными жилыми домами	930	д. Слобода
50:21:0060403:3365	Земли промышленности, энергетики, транспорта, связи, радиовещания, телевидения, информатики, земли для обеспечения космической деятельности, земли обороны, безопасности и земли иного специального назначения	Земли населенных пунктов	Производственная зона	18	с. Молоково
50:21:0050315:410	Земли сельскохозяйственного назначения	Земли населенных пунктов	Зона застройки индивидуальными и блокированными жилыми домами	1 512	д. Дроздово
50:21:0060202:266	Земли сельскохозяйственного назначения	Земли населенных пунктов	Зона застройки индивидуальными и блокированными жилыми домами	868	д. Большая Володарка
50:21:0050307:77	Земли сельскохозяйственного назначения	Земли населенных пунктов	Зона застройки индивидуальными и блокированными жилыми домами	659	д. Слобода
50:21:0050315:404	Земли сельскохозяйственного назначения	Земли населенных пунктов	Зона застройки индивидуальными и блокированными жилыми домами	1 500	д. Дроздово
50:21:0050307:122	Земли сельскохозяйственного назначения	Земли населенных пунктов	Зона застройки индивидуальными и блокированными жилыми домами	900	д. Слобода
50:21:0050315:40	Земли сельскохозяйственного назначения	Земли населенных пунктов	Зона застройки индивидуальными и блокированными жилыми домами	750	д. Дроздово
50:21:0050307:100	Земли сельскохозяйственного назначения	Земли населенных пунктов	Зона застройки индивидуальными и блокированными жилыми домами	852	д. Слобода
50:21:0050307:85	Земли сельскохозяйственного назначения	Земли населенных пунктов	Зона застройки индивидуальными и блокированными жилыми домами	600	д. Слобода
50:21:0060403:4112	Земли сельскохозяйственного назначения	Земли населенных пунктов	Производственная зона	6 063	д. Андреевское
50:21:0080201:1838	Земли промышленности, энергетики, транспорта, связи, радиовещания, телевидения, информатики, земли для обеспечения космической деятельности, земли обороны,	Земли населенных пунктов	Зона застройки индивидуальными и блокированными жилыми домами	39	д. Горки

	безопасности и земли иного специального назначения				
50:21:0050315:352	Земли сельскохозяйственного назначения	Земли населенных пунктов	Зона застройки индивидуальными и блокированными жилыми домами	1 556	д. Дроздово
50:21:0050315:395	Земли сельскохозяйственного назначения	Земли населенных пунктов	Зона застройки индивидуальными и блокированными жилыми домами	1 452	д. Дроздово
50:21:0050315:428	Земли сельскохозяйственного назначения	Земли населенных пунктов	Зона застройки индивидуальными и блокированными жилыми домами	1 430	д. Дроздово
50:21:0070106:3019	Земли промышленности, энергетики, транспорта, связи, радиовещания, телевидения, информатики, земли для обеспечения космической деятельности, земли обороны, безопасности и земли иного специального назначения	Земли населенных пунктов	Зона смешанного назначения без возможности размещения жилья	2 863	г. Видное
50:21:0090212:1004	Земли сельскохозяйственного назначения	Земли населенных пунктов	Зона застройки индивидуальными и блокированными жилыми домами	600	д. Калиновка
50:21:0080306:516	Земли промышленности, энергетики, транспорта, связи, радиовещания, телевидения, информатики, земли для обеспечения космической деятельности, земли обороны, безопасности и земли иного специального назначения	Земли населенных пунктов	Зона кладбищ	18	д. Горки
50:21:0080306:556	Земли промышленности, энергетики, транспорта, связи, радиовещания, телевидения, информатики, земли для обеспечения космической деятельности, земли обороны, безопасности и земли иного специального назначения	Земли населенных пунктов	Зона смешанного назначения с возможностью размещения жилья	66	д. Калиновка
50:21:0060311:582	Земли сельскохозяйственного назначения	Земли населенных пунктов	Зона застройки индивидуальными и блокированными жилыми домами	601	д. Большое Саврасово
50:21:0060311:616	Земли сельскохозяйственного назначения	Земли населенных пунктов	Зона застройки индивидуальными и блокированными жилыми домами	592	д. Большое Саврасово
50:21:0080306:577	Земли промышленности, энергетики, транспорта, связи, радиовещания, телевидения, информатики, земли для обеспечения космической деятельности, земли обороны, безопасности и земли иного специального назначения	Земли населенных пунктов	Зона застройки индивидуальными и блокированными жилыми домами	33	д. Дыдылдино
50:21:0080306:561	Земли промышленности, энергетики, транспорта, связи, радиовещания, телевидения, информатики, земли для обеспечения космической деятельности, земли обороны, безопасности и земли иного специального назначения	Земли населенных пунктов	Производственная зона	3 086	д. Горки
50:21:0080306:518	Земли промышленности, энергетики, транспорта, связи, радиовещания, телевидения, информатики, земли для обеспечения космической деятельности, земли обороны, безопасности и земли иного специального назначения	Земли населенных пунктов	Зона озелененных территорий (лесопарки, парки, сады, скверы, бульвары, городские леса и другие)	18	д. Горки

	назначения				
50:21:0080306:52	Земли сельскохозяйственного назначения	Земли населенных пунктов	Зона застройки индивидуальными и блокированными жилыми домами	1 198	д. Дыдылдино
50:21:0080306:513	Земли промышленности, энергетики, транспорта, связи, радиовещания, телевидения, информатики, земли для обеспечения космической деятельности, земли обороны, безопасности и земли иного специального назначения	Земли населенных пунктов	Зона озелененных территорий (лесопарки, парки, сады, скверы, бульвары, городские леса и другие)	18	д. Горки
50:21:0080306:578	Земли промышленности, энергетики, транспорта, связи, радиовещания, телевидения, информатики, земли для обеспечения космической деятельности, земли обороны, безопасности и земли иного специального назначения	Земли населенных пунктов	Зона озелененных территорий (лесопарки, парки, сады, скверы, бульвары, городские леса и другие)	33	д. Дыдылдино
50:21:0080306:502	Земли промышленности, энергетики, транспорта, связи, радиовещания, телевидения, информатики, земли для обеспечения космической деятельности, земли обороны, безопасности и земли иного специального назначения	Земли населенных пунктов	Зона транспортной инфраструктуры	18	д. Пуговичино
50:21:0080306:560	Земли промышленности, энергетики, транспорта, связи, радиовещания, телевидения, информатики, земли для обеспечения космической деятельности, земли обороны, безопасности и земли иного специального назначения	Земли населенных пунктов	Производственная зона	6 694	д. Горки
50:21:0050308:13	Земли сельскохозяйственного назначения	Земли населенных пунктов	Зона застройки индивидуальными и блокированными жилыми домами	923	д. Слобода
50:21:0000000:38720	Земли сельскохозяйственного назначения	Земли населенных пунктов	Зона, предназначенная для ведения садоводства и огородничества	600	д. Суханово
50:21:0060202:258	Земли сельскохозяйственного назначения	Земли населенных пунктов	Зона застройки индивидуальными и блокированными жилыми домами	665	д. Большое Саврасово
50:21:0050307:104	Земли сельскохозяйственного назначения	Земли населенных пунктов	Зона застройки индивидуальными и блокированными жилыми домами	1 146	д. Слобода
50:21:0050307:90	Земли сельскохозяйственного назначения	Земли населенных пунктов	Зона застройки индивидуальными и блокированными жилыми домами	939	д. Слобода
50:21:0060202:505	Земли сельскохозяйственного назначения	Земли населенных пунктов	Зона застройки индивидуальными и блокированными жилыми домами	800	д. Большое Саврасово
50:21:0050307:124	Земли сельскохозяйственного назначения	Земли населенных пунктов	Зона застройки индивидуальными и блокированными жилыми домами	774	д. Слобода
50:21:0050307:83	Земли сельскохозяйственного назначения	Земли населенных пунктов	Зона застройки индивидуальными и блокированными жилыми домами	500	д. Слобода
50:21:0060202:281	Земли сельскохозяйственного назначения	Земли населенных пунктов	Зона застройки индивидуальными и блокированными жилыми домами	536	д. Большая Володарка
50:21:0050306:712	Земли сельскохозяйственного назначения	Земли населенных пунктов	Зона застройки индивидуальными и блокированными жилыми домами	9 200	д. Слобода
50:21:0050307:117	Земли сельскохозяйственного назначения	Земли населенных пунктов	Зона застройки индивидуальными и блокированными жилыми домами	719	д. Слобода

			домами		
50:21:0010103:219	Земли сельскохозяйственного назначения	Земли населенных пунктов	Зона застройки индивидуальными и блокированными жилыми домами	400	п. Мещерино
50:21:0050314:337	Земли сельскохозяйственного назначения	Земли населенных пунктов	Зона застройки индивидуальными и блокированными жилыми домами	845	д. Картино
50:21:0050314:315	Земли сельскохозяйственного назначения	Земли населенных пунктов	Зона застройки индивидуальными и блокированными жилыми домами	700	д. Картино
50:21:0030210:161	Земли сельскохозяйственного назначения	Земли населенных пунктов	Зона застройки индивидуальными и блокированными жилыми домами	620	г. Видное
50:21:0050315:394	Земли сельскохозяйственного назначения	Земли населенных пунктов	Зона застройки индивидуальными и блокированными жилыми домами	1 552	д. Дроздово
50:21:0050315:424	Земли сельскохозяйственного назначения	Земли населенных пунктов	Зона застройки индивидуальными и блокированными жилыми домами	1 500	д. Дроздово
50:21:0050315:388	Земли сельскохозяйственного назначения	Земли населенных пунктов	Зона застройки индивидуальными и блокированными жилыми домами	1 581	д. Дроздово
50:21:0060403:4113	Земли сельскохозяйственного назначения	Земли населенных пунктов	Производственная зона	1 335	д. Андреевское
50:21:0050307:10	Земли сельскохозяйственного назначения	Земли населенных пунктов	Зона застройки индивидуальными и блокированными жилыми домами	1 294	д. Слобода
50:21:0050315:368	Земли сельскохозяйственного назначения	Земли населенных пунктов	Зона застройки индивидуальными и блокированными жилыми домами	1 567	д. Дроздово
50:21:0050315:411	Земли сельскохозяйственного назначения	Земли населенных пунктов	Зона застройки индивидуальными и блокированными жилыми домами	1 550	д. Дроздово
50:21:0060202:507	Земли сельскохозяйственного назначения	Земли населенных пунктов	Зона застройки индивидуальными и блокированными жилыми домами	637	д. Большое Саврасово
50:21:0050307:107	Земли сельскохозяйственного назначения	Земли населенных пунктов	Зона застройки индивидуальными и блокированными жилыми домами	848	д. Слобода
50:21:0080201:1833	Земли промышленности, энергетики, транспорта, связи, радиовещания, телевидения, информатики, земли для обеспечения космической деятельности, земли обороны, безопасности и земли иного специального назначения	Земли населенных пунктов	Зона застройки индивидуальными и блокированными жилыми домами	2	д. Белеутово
50:21:0060202:272	Земли сельскохозяйственного назначения	Земли населенных пунктов	Зона застройки индивидуальными и блокированными жилыми домами	605	д. Большая Володарка
50:21:0050307:21	Земли сельскохозяйственного назначения	Земли населенных пунктов	Зона застройки индивидуальными и блокированными жилыми домами	870	д. Слобода
50:21:0050315:417	Земли сельскохозяйственного назначения	Земли населенных пунктов	Зона застройки индивидуальными и блокированными жилыми домами	750	д. Дроздово
50:21:0050315:400	Земли сельскохозяйственного назначения	Земли населенных пунктов	Зона застройки индивидуальными и блокированными жилыми домами	1 500	д. Дроздово
50:21:0050315:425	Земли сельскохозяйственного назначения	Земли населенных пунктов	Зона застройки индивидуальными и блокированными жилыми домами	1 500	д. Дроздово
50:21:0050315:362	Земли сельскохозяйственного назначения	Земли населенных пунктов	Зона застройки индивидуальными и блокированными жилыми домами	1 600	д. Дроздово
50:21:0050315:423	Земли сельскохозяйственного назначения	Земли населенных пунктов	Зона застройки индивидуальными и блокированными жилыми домами	791	д. Дроздово
50:21:0050315:398	Земли сельскохозяйственного назначения	Земли населенных пунктов	Зона застройки индивидуальными и блокированными жилыми домами	1 508	д. Дроздово

50:21:0050315:699	Земли сельскохозяйственного назначения	Земли населенных пунктов	Зона застройки индивидуальными и блокированными жилыми домами	1 500	д. Дроздово
50:21:0050315:942	Земли сельскохозяйственного назначения	Земли населенных пунктов	Зона застройки индивидуальными и блокированными жилыми домами	800	д. Дроздово
50:21:0050315:972	Земли сельскохозяйственного назначения	Земли населенных пунктов	Зона застройки индивидуальными и блокированными жилыми домами	1 454	д. Дроздово
50:21:0050315:93	Земли сельскохозяйственного назначения	Земли населенных пунктов	Зона застройки индивидуальными и блокированными жилыми домами	1 410	д. Дроздово
50:21:0050315:86	Земли сельскохозяйственного назначения	Земли населенных пунктов	Зона застройки индивидуальными и блокированными жилыми домами	1 122	д. Дроздово
50:21:0050315:941	Земли сельскохозяйственного назначения	Земли населенных пунктов	Зона застройки индивидуальными и блокированными жилыми домами	525	д. Дроздово
50:21:0050315:937	Категория не установлена	Земли населенных пунктов	Зона застройки индивидуальными и блокированными жилыми домами	1 599	д. Дроздово
50:21:0030210:564	Земли сельскохозяйственного назначения	Земли населенных пунктов	Зона застройки индивидуальными и блокированными жилыми домами	680	г. Видное
50:21:0070204:270	Земли сельскохозяйственного назначения	Земли населенных пунктов	Зона застройки индивидуальными и блокированными жилыми домами	400	п. Мещерино
50:21:0030301:2921	Земли сельскохозяйственного назначения	Земли населенных пунктов	Зона застройки индивидуальными и блокированными жилыми домами	612	р.п. Боброво
50:21:0070204:282	Земли сельскохозяйственного назначения	Земли населенных пунктов	Зона застройки индивидуальными и блокированными жилыми домами	450	п. Мещерино
50:21:0070204:34	Земли сельскохозяйственного назначения	Земли населенных пунктов	Зона застройки индивидуальными и блокированными жилыми домами	400	п. Мещерино
50:21:0070204:273	Земли сельскохозяйственного назначения	Земли населенных пунктов	Зона застройки индивидуальными и блокированными жилыми домами	600	п. Мещерино
50:21:0030210:577	Земли сельскохозяйственного назначения	Земли населенных пунктов	Зона застройки индивидуальными и блокированными жилыми домами	487	г. Видное
50:21:0070204:325	Земли сельскохозяйственного назначения	Земли населенных пунктов	Зона застройки индивидуальными и блокированными жилыми домами	374	п. Мещерино
50:21:0070204:294	Земли сельскохозяйственного назначения	Земли населенных пунктов	Зона застройки индивидуальными и блокированными жилыми домами	400	п. Мещерино
50:21:0030210:575	Земли промышленности, энергетики, транспорта, связи, радиовещания, телевидения, информатики, земли для обеспечения космической деятельности, земли обороны, безопасности и земли иного специального назначения	Земли населенных пунктов	Многофункциональная общественно-деловая зона	45 684	п. Битца
50:21:0070204:298	Земли сельскохозяйственного назначения	Земли населенных пунктов	Зона застройки индивидуальными и блокированными жилыми домами	400	п. Мещерино
50:21:0070204:285	Земли сельскохозяйственного назначения	Земли населенных пунктов	Зона застройки индивидуальными и блокированными жилыми домами	400	п. Мещерино
50:21:0070204:349	Земли сельскохозяйственного назначения	Земли населенных пунктов	Зона застройки индивидуальными и блокированными жилыми домами	325	п. Мещерино
50:21:0070204:279	Земли сельскохозяйственного назначения	Земли населенных пунктов	Зона застройки индивидуальными и блокированными жилыми домами	370	п. Мещерино
50:21:0030210:563	Земли промышленности, энергетики, транспорта, связи, радиовещания, телевидения,	Земли населенных пунктов	Многофункциональная общественно-деловая зона	1 000	п. Битца

	информатики, земли для обеспечения космической деятельности, земли обороны, безопасности и земли иного специального назначения				
50:21:0030210:578	Земли сельскохозяйственного назначения	Земли населенных пунктов	Зона застройки индивидуальными и блокированными жилыми домами	428	г. Видное
50:21:0070204:314	Земли сельскохозяйственного назначения	Земли населенных пунктов	Зона застройки индивидуальными и блокированными жилыми домами	400	п. Мещерино
50:21:0070204:33	Земли сельскохозяйственного назначения	Земли населенных пунктов	Зона застройки индивидуальными и блокированными жилыми домами	400	п. Мещерино
50:21:0070204:354	Земли сельскохозяйственного назначения	Земли населенных пунктов	Зона застройки индивидуальными и блокированными жилыми домами	450	п. Мещерино
50:21:0030210:574	Земли сельскохозяйственного назначения	Земли населенных пунктов	Зона застройки индивидуальными и блокированными жилыми домами	270	г. Видное
50:21:0070204:272	Земли сельскохозяйственного назначения	Земли населенных пунктов	Зона застройки индивидуальными и блокированными жилыми домами	400	п. Мещерино
50:21:0070204:296	Земли сельскохозяйственного назначения	Земли населенных пунктов	Зона застройки индивидуальными и блокированными жилыми домами	460	п. Мещерино
50:21:0030210:554	Земли промышленности, энергетики, транспорта, связи, радиовещания, телевидения, информатики, земли для обеспечения космической деятельности, земли обороны, безопасности и земли иного специального назначения	Земли населенных пунктов	Многофункциональная общественно-деловая зона	1 730	п. Битца
50:21:0030210:562	Земли промышленности, энергетики, транспорта, связи, радиовещания, телевидения, информатики, земли для обеспечения космической деятельности, земли обороны, безопасности и земли иного специального назначения	Земли населенных пунктов	Многофункциональная общественно-деловая зона	1 250	п. Битца
50:21:0030210:572	Земли промышленности, энергетики, транспорта, связи, радиовещания, телевидения, информатики, земли для обеспечения космической деятельности, земли обороны, безопасности и земли иного специального назначения	Земли населенных пунктов	Многофункциональная общественно-деловая зона	35 632	п. Битца
50:21:0070204:341	Земли сельскохозяйственного назначения	Земли населенных пунктов	Зона застройки индивидуальными и блокированными жилыми домами	482	п. Мещерино
50:21:0070204:308	Земли сельскохозяйственного назначения	Земли населенных пунктов	Зона застройки индивидуальными и блокированными жилыми домами	390	п. Мещерино
50:21:0070204:32	Земли сельскохозяйственного назначения	Земли населенных пунктов	Зона застройки индивидуальными и блокированными жилыми домами	400	п. Мещерино
50:21:0070204:37	Земли сельскохозяйственного назначения	Земли населенных пунктов	Зона застройки индивидуальными и блокированными жилыми домами	400	п. Мещерино
50:21:0070204:275	Земли сельскохозяйственного назначения	Земли населенных пунктов	Зона застройки индивидуальными и блокированными жилыми домами	500	п. Мещерино
50:21:0070204:343	Земли сельскохозяйственного назначения	Земли населенных пунктов	Зона застройки индивидуальными и блокированными жилыми домами	478	п. Мещерино

50:21:0070204:363	Земли сельскохозяйственного назначения	Земли населенных пунктов	Зона застройки индивидуальными и блокированными жилыми домами	600	п. Мещерино
50:21:0050315:660	Земли сельскохозяйственного назначения	Земли населенных пунктов	Зона застройки индивидуальными и блокированными жилыми домами	260	д. Дроздово
50:21:0070204:280	Земли сельскохозяйственного назначения	Земли населенных пунктов	Зона застройки индивидуальными и блокированными жилыми домами	400	п. Мещерино
50:21:0070204:337	Земли сельскохозяйственного назначения	Земли населенных пунктов	Зона застройки индивидуальными и блокированными жилыми домами	400	п. Мещерино
50:21:0070204:283	Земли сельскохозяйственного назначения	Земли населенных пунктов	Зона застройки индивидуальными и блокированными жилыми домами	484	п. Мещерино
50:21:0070204:3	Земли сельскохозяйственного назначения	Земли населенных пунктов	Зона застройки индивидуальными и блокированными жилыми домами	170	п. Мещерино
50:21:0030210:580	Земли сельскохозяйственного назначения	Земли населенных пунктов	Зона застройки индивидуальными и блокированными жилыми домами	479	г. Видное
50:21:0070204:30	Земли сельскохозяйственного назначения	Земли населенных пунктов	Зона застройки индивидуальными и блокированными жилыми домами	390	п. Мещерино
50:21:0070204:371	Земли сельскохозяйственного назначения	Земли населенных пунктов	Зона застройки индивидуальными и блокированными жилыми домами	375	п. Мещерино
50:21:0070204:347	Земли сельскохозяйственного назначения	Земли населенных пунктов	Зона застройки индивидуальными и блокированными жилыми домами	400	п. Мещерино
50:21:0030210:561	Земли сельскохозяйственного назначения	Земли населенных пунктов	Зона застройки индивидуальными и блокированными жилыми домами	640	г. Видное
50:21:0030210:571	Земли промышленности, энергетики, транспорта, связи, радиовещания, телевидения, информатики, земли для обеспечения космической деятельности, земли обороны, безопасности и земли иного специального назначения	Земли населенных пунктов	Многофункциональная общественно-деловая зона	2 420	п. Битца
50:21:0070204:299	Земли сельскохозяйственного назначения	Земли населенных пунктов	Зона застройки индивидуальными и блокированными жилыми домами	439	п. Мещерино
50:21:0070204:291	Земли сельскохозяйственного назначения	Земли населенных пунктов	Зона застройки индивидуальными и блокированными жилыми домами	530	п. Мещерино
50:21:0030210:593	Земли промышленности, энергетики, транспорта, связи, радиовещания, телевидения, информатики, земли для обеспечения космической деятельности, земли обороны, безопасности и земли иного специального назначения	Земли населенных пунктов	Зона застройки индивидуальными и блокированными жилыми домами	4	д. Жабкино
50:21:0030210:587	Земли сельскохозяйственного назначения	Земли населенных пунктов	Зона застройки индивидуальными и блокированными жилыми домами	980,59	г. Видное
50:21:0030210:584	Земли сельскохозяйственного назначения	Земли населенных пунктов	Зона застройки индивидуальными и блокированными жилыми домами	230	г. Видное
50:21:0030210:585	Земли сельскохозяйственного назначения	Земли населенных пунктов	Зона застройки индивидуальными и блокированными жилыми домами	58	г. Видное
50:21:0030210:581	Земли сельскохозяйственного назначения	Земли населенных пунктов	Зона застройки индивидуальными и блокированными жилыми домами	25	г. Видное
50:21:0070101:114	Земли сельскохозяйственного назначения	Земли населенных пунктов	Зона застройки индивидуальными и блокированными жилыми домами	783	п. Мещерино

50:21:0080103:273	Земли промышленности, энергетики, транспорта, связи, радиовещания, телевидения, информатики, земли для обеспечения космической деятельности, земли обороны, безопасности и земли иного специального назначения	Земли населенных пунктов	Коммунально-складская зона	6	д. Сапроново
50:21:0080103:274	Земли промышленности, энергетики, транспорта, связи, радиовещания, телевидения, информатики, земли для обеспечения космической деятельности, земли обороны, безопасности и земли иного специального назначения	Земли населенных пунктов	Коммунально-складская зона	26	д. Сапроново
50:21:0080306:352	Земли сельскохозяйственного назначения	Земли населенных пунктов	Зона застройки индивидуальными и блокированными жилыми домами	800	д. Дыдылдино
50:21:0080306:343	Земли сельскохозяйственного назначения	Земли населенных пунктов	Зона застройки индивидуальными и блокированными жилыми домами	1 156	р.п. Горки Ленинские
50:21:0070106:2575	Земли промышленности, энергетики, транспорта, связи, радиовещания, телевидения, информатики, земли для обеспечения космической деятельности, земли обороны, безопасности и земли иного специального назначения	Земли населенных пунктов	Зона застройки многоквартирными жилыми домами	2 787	п. Петровское
50:21:0080306:348	Земли сельскохозяйственного назначения	Земли населенных пунктов	Зона застройки индивидуальными и блокированными жилыми домами	800	д. Дыдылдино
50:21:0080306:346	Земли сельскохозяйственного назначения	Земли населенных пунктов	Зона застройки индивидуальными и блокированными жилыми домами	1 020	р.п. Горки Ленинские
50:21:0080103:277	Земли промышленности, энергетики, транспорта, связи, радиовещания, телевидения, информатики, земли для обеспечения космической деятельности, земли обороны, безопасности и земли иного специального назначения	Земли населенных пунктов	Зона застройки индивидуальными и блокированными жилыми домами	6	д. Сапроново
50:21:0080103:271	Земли промышленности, энергетики, транспорта, связи, радиовещания, телевидения, информатики, земли для обеспечения космической деятельности, земли обороны, безопасности и земли иного специального назначения	Земли населенных пунктов	Зона озелененных территорий (лесопарки, парки, сады, скверы, бульвары, городские леса и другие)	6	д. Сапроново
50:21:0080103:275	Земли промышленности, энергетики, транспорта, связи, радиовещания, телевидения, информатики, земли для обеспечения космической деятельности, земли обороны, безопасности и земли иного специального назначения	Земли населенных пунктов	Зона застройки индивидуальными и блокированными жилыми домами	6	д. Сапроново
50:21:0080103:272	Земли промышленности, энергетики, транспорта, связи, радиовещания, телевидения, информатики, земли для обеспечения космической деятельности, земли обороны, безопасности и земли иного специального назначения	Земли населенных пунктов	Коммунально-складская зона	6	д. Сапроново

			домами		
50:21:0080303:33	Земли сельскохозяйственного назначения	Земли населенных пунктов	Зона застройки индивидуальными и блокированными жилыми домами	800	д. Пуговичино
50:21:0080303:32	Земли сельскохозяйственного назначения	Земли населенных пунктов	Зона застройки индивидуальными и блокированными жилыми домами	800	д. Пуговичино
50:21:0060104:26	Земли сельскохозяйственного назначения	Земли населенных пунктов	Зона застройки индивидуальными и блокированными жилыми домами	600	д. Мисайлово
50:21:0050318:266	Земли сельскохозяйственного назначения	Земли населенных пунктов	Зона застройки индивидуальными и блокированными жилыми домами	1 400	д. Слобода
50:21:0050318:229	Земли сельскохозяйственного назначения	Земли населенных пунктов	Зона застройки индивидуальными и блокированными жилыми домами	1 594	д. Слобода
50:21:0050318:261	Земли сельскохозяйственного назначения	Земли населенных пунктов	Зона застройки индивидуальными и блокированными жилыми домами	1 470	д. Слобода
50:21:0050318:257	Земли сельскохозяйственного назначения	Земли населенных пунктов	Зона застройки индивидуальными и блокированными жилыми домами	750	д. Слобода
50:21:0050318:246	Земли сельскохозяйственного назначения	Земли населенных пунктов	Зона застройки индивидуальными и блокированными жилыми домами	1 457	д. Слобода
50:21:0050318:222	Земли сельскохозяйственного назначения	Земли населенных пунктов	Зона застройки индивидуальными и блокированными жилыми домами	1 529	д. Слобода
50:21:0050318:24	Земли сельскохозяйственного назначения	Земли населенных пунктов	Зона застройки индивидуальными и блокированными жилыми домами	1 491	д. Слобода
50:21:0030301:2807	Категория не установлена	Земли населенных пунктов	Зона застройки индивидуальными и блокированными жилыми домами	540	г. Видное
50:21:0060201:383	Земли сельскохозяйственного назначения	Земли населенных пунктов	Зона застройки индивидуальными и блокированными жилыми домами	877	п. Володарского
50:21:0060201:357	Земли сельскохозяйственного назначения	Земли населенных пунктов	Зона застройки индивидуальными и блокированными жилыми домами	587	п. Володарского
50:21:0060201:359	Земли сельскохозяйственного назначения	Земли населенных пунктов	Зона застройки индивидуальными и блокированными жилыми домами	1 380	п. Володарского
50:21:0030301:2849	Земли сельскохозяйственного назначения	Земли населенных пунктов	Зона застройки индивидуальными и блокированными жилыми домами	600	г. Видное
50:21:0080304:2350	Земли сельскохозяйственного назначения	Земли населенных пунктов	Зона застройки индивидуальными и блокированными жилыми домами	754	д. Калиновка
50:21:0060201:361	Земли сельскохозяйственного назначения	Земли населенных пунктов	Зона застройки индивидуальными и блокированными жилыми домами	614	п. Володарского
50:21:0010213:193	Земли промышленности, энергетики, транспорта, связи, радиовещания, телевидения, информатики, земли для обеспечения космической деятельности, земли обороны, безопасности и земли иного специального назначения	Земли населенных пунктов	Зона застройки индивидуальными и блокированными жилыми домами	18	г. Видное
50:21:0090212:821	Земли сельскохозяйственного назначения	Земли населенных пунктов	Зона застройки индивидуальными и блокированными жилыми домами	600	д. Калиновка
50:21:0090212:828	Земли сельскохозяйственного назначения	Земли населенных пунктов	Зона застройки индивидуальными и блокированными жилыми домами	650	д. Калиновка
50:21:0090212:860	Земли сельскохозяйственного назначения	Земли населенных пунктов	Зона застройки индивидуальными и блокированными жилыми домами	600	д. Калиновка
50:21:0090212:815	Земли сельскохозяйственного назначения	Земли населенных пунктов	Зона застройки индивидуальными и блокированными жилыми	600	д. Калиновка

			домами		
50:21:0090212:8285	Земли сельскохозяйственного назначения	Земли населенных пунктов	Зона застройки индивидуальными и блокированными жилыми домами	400	д. Петрушино
50:21:0090212:816	Земли сельскохозяйственного назначения	Земли населенных пунктов	Зона застройки индивидуальными и блокированными жилыми домами	600	д. Калиновка
50:21:0090212:829	Земли сельскохозяйственного назначения	Земли населенных пунктов	Зона застройки индивидуальными и блокированными жилыми домами	870	д. Калиновка
50:21:0090212:862	Земли сельскохозяйственного назначения	Земли населенных пунктов	Зона застройки индивидуальными и блокированными жилыми домами	600	д. Калиновка
50:21:0090212:811	Земли сельскохозяйственного назначения	Земли населенных пунктов	Зона застройки индивидуальными и блокированными жилыми домами	600	д. Калиновка
50:21:0090212:839	Земли сельскохозяйственного назначения	Земли населенных пунктов	Зона застройки индивидуальными и блокированными жилыми домами	680	д. Калиновка
50:21:0040112:8865	Земли промышленности, энергетики, транспорта, связи, радиовещания, телевидения, информатики, земли для обеспечения космической деятельности, земли обороны, безопасности и земли иного специального назначения	Земли населенных пунктов	Производственная зона	7 409	г. Видное
50:21:0090212:801	Земли сельскохозяйственного назначения	Земли населенных пунктов	Зона застройки индивидуальными и блокированными жилыми домами	620	д. Калиновка
50:21:0090212:859	Земли сельскохозяйственного назначения	Земли населенных пунктов	Зона застройки индивидуальными и блокированными жилыми домами	600	д. Калиновка
50:21:0090212:851	Земли сельскохозяйственного назначения	Земли населенных пунктов	Зона застройки индивидуальными и блокированными жилыми домами	600	д. Калиновка
50:21:0090212:848	Земли сельскохозяйственного назначения	Земли населенных пунктов	Зона застройки индивидуальными и блокированными жилыми домами	600	д. Калиновка
50:21:0090212:853	Земли сельскохозяйственного назначения	Земли населенных пунктов	Зона застройки индивидуальными и блокированными жилыми домами	610	д. Калиновка
50:21:0040112:9309	Земли сельскохозяйственного назначения	Земли населенных пунктов	Зона застройки индивидуальными и блокированными жилыми домами	1 216	д. Малое Видное
50:21:0040112:780	Категория не установлена	Земли населенных пунктов	Зона застройки индивидуальными и блокированными жилыми домами	712	д. Малое Видное
50:21:0010133:118	Земли сельскохозяйственного назначения	Земли населенных пунктов	Зона застройки индивидуальными и блокированными жилыми домами	468	г. Видное
50:21:0070105:710	Земли сельскохозяйственного назначения	Земли населенных пунктов	Зона застройки индивидуальными и блокированными жилыми домами	400	п. Мещерино
50:21:0030211:161	Земли сельскохозяйственного назначения	Земли населенных пунктов	Зона застройки индивидуальными и блокированными жилыми домами	3 140	г. Видное
50:21:0070105:781	Земли сельскохозяйственного назначения	Земли населенных пунктов	Зона застройки индивидуальными и блокированными жилыми домами	987	д. Пуговичино
50:21:0010133:136	Категория не установлена	Земли населенных пунктов	Зона застройки индивидуальными и блокированными жилыми домами	1 084	г. Видное
50:21:0030211:139	Земли сельскохозяйственного назначения	Земли населенных пунктов	Зона застройки индивидуальными и блокированными жилыми домами	617	г. Видное
50:21:0030211:166	Земли сельскохозяйственного назначения	Земли населенных пунктов	Зона застройки индивидуальными и блокированными жилыми домами	600	г. Видное
50:21:0010133:135	Категория не установлена	Земли населенных пунктов	Зона застройки индивидуальными и блокированными жилыми	1 001	г. Видное

			домами		
50:21:0070105:747	Земли сельскохозяйственного назначения	Земли населенных пунктов	Зона застройки индивидуальными и блокированными жилыми домами	810	д. Пуговичино
50:21:0070105:75	Земли сельскохозяйственного назначения	Земли населенных пунктов	Зона застройки индивидуальными и блокированными жилыми домами	400	п. Мещерино
50:21:0070105:812	Земли сельскохозяйственного назначения	Земли населенных пунктов	Зона застройки индивидуальными и блокированными жилыми домами	5 240	п. Мещерино
50:21:0030211:164	Земли сельскохозяйственного назначения	Земли населенных пунктов	Зона застройки индивидуальными и блокированными жилыми домами	947	г. Видное
50:21:0030210:9786	Земли промышленности, энергетики, транспорта, связи, радиовещания, телевидения, информатики, земли для обеспечения космической деятельности, земли обороны, безопасности и земли иного специального назначения	Земли населенных пунктов	Многофункциональная общественно-деловая зона	31	п. Битца
50:21:0030211:126	Земли сельскохозяйственного назначения	Земли населенных пунктов	Зона застройки индивидуальными и блокированными жилыми домами	540	г. Видное
50:21:0000000:536	Земли сельскохозяйственного назначения	Земли населенных пунктов	Зона застройки индивидуальными и блокированными жилыми домами	750	г. Видное
50:21:0030211:12	Земли сельскохозяйственного назначения	Земли населенных пунктов	Зона застройки индивидуальными и блокированными жилыми домами	400	г. Видное
50:21:0080304:780	Земли промышленности, энергетики, транспорта, связи, радиовещания, телевидения, информатики, земли для обеспечения космической деятельности, земли обороны, безопасности и земли иного специального назначения	Земли населенных пунктов	Зона застройки индивидуальными и блокированными жилыми домами	22	д. Калиновка
50:21:0070105:823	Земли сельскохозяйственного назначения	Земли населенных пунктов	Зона застройки индивидуальными и блокированными жилыми домами	409	п. Мещерино
50:21:0030211:132	Земли сельскохозяйственного назначения	Земли населенных пунктов	Зона застройки индивидуальными и блокированными жилыми домами	592	г. Видное
50:21:0030211:174	Земли сельскохозяйственного назначения	Земли населенных пунктов	Зона застройки индивидуальными и блокированными жилыми домами	434	г. Видное
50:21:0050318:35	Земли сельскохозяйственного назначения	Земли населенных пунктов	Зона застройки индивидуальными и блокированными жилыми домами	800	д. Слобода
50:21:0050318:369	Земли сельскохозяйственного назначения	Земли населенных пунктов	Зона застройки индивидуальными и блокированными жилыми домами	1 649	д. Слобода
50:21:0030211:149	Земли сельскохозяйственного назначения	Земли населенных пунктов	Зона застройки индивидуальными и блокированными жилыми домами	562	г. Видное
50:21:0030211:148	Земли сельскохозяйственного назначения	Земли населенных пунктов	Зона застройки индивидуальными и блокированными жилыми домами	540	г. Видное
50:21:0080306:149	Земли сельскохозяйственного назначения	Земли населенных пунктов	Зона застройки индивидуальными и блокированными жилыми домами	600	д. Дыдылдино
50:21:0050318:372	Земли сельскохозяйственного назначения	Земли населенных пунктов	Зона застройки индивидуальными и блокированными жилыми домами	1 500	д. Слобода
50:21:0050318:414	Земли сельскохозяйственного назначения	Земли населенных пунктов	Зона застройки индивидуальными и блокированными жилыми домами	650	д. Слобода
50:21:0080306:10	Земли сельскохозяйственного назначения	Земли населенных пунктов	Зона застройки индивидуальными и блокированными жилыми	800	д. Дыдылдино

			домами		
50:21:0080306:15	Земли промышленности, энергетики, транспорта, связи, радиовещания, телевидения, информатики, земли для обеспечения космической деятельности, земли обороны, безопасности и земли иного специального назначения	Земли населенных пунктов	Производственная зона	300	г. Видное
50:21:0030102:513	Земли сельскохозяйственного назначения	Земли населенных пунктов	Зона застройки индивидуальными и блокированными жилыми домами	739	д. Вырубово
50:21:0050318:38	Земли сельскохозяйственного назначения	Земли населенных пунктов	Зона застройки индивидуальными и блокированными жилыми домами	1 567	д. Слобода
50:21:0050318:317	Земли сельскохозяйственного назначения	Земли населенных пунктов	Зона застройки индивидуальными и блокированными жилыми домами	1 300	д. Слобода
50:21:0080307:5	Земли промышленности, энергетики, транспорта, связи, радиовещания, телевидения, информатики, земли для обеспечения космической деятельности, земли обороны, безопасности и земли иного специального назначения	Земли населенных пунктов	Многофункциональная общественно-деловая зона	4 200	д. Таболово
50:21:0080308:138	Земли сельскохозяйственного назначения	Земли населенных пунктов	Зона застройки индивидуальными и блокированными жилыми домами	650	д. Пуговичино
50:21:0080308:117	Земли сельскохозяйственного назначения	Земли населенных пунктов	Зона застройки индивидуальными и блокированными жилыми домами	880	д. Пуговичино
50:21:0080308:132	Земли сельскохозяйственного назначения	Земли населенных пунктов	Зона застройки индивидуальными и блокированными жилыми домами	800	д. Пуговичино
50:21:0080308:112	Земли сельскохозяйственного назначения	Земли населенных пунктов	Зона застройки индивидуальными и блокированными жилыми домами	784	д. Дыдылдино
50:21:0050321:287	Земли сельскохозяйственного назначения	Земли населенных пунктов	Коммунально-складская зона	35	п. Развилка
50:21:0080307:344	Земли сельскохозяйственного назначения	Земли населенных пунктов	Зона застройки индивидуальными и блокированными жилыми домами	800	г. Видное
50:21:0060302:309	Земли сельскохозяйственного назначения	Земли населенных пунктов	Зона застройки индивидуальными и блокированными жилыми домами	1 210	д. Дальние Пруды
50:21:0080307:403	Земли сельскохозяйственного назначения	Земли населенных пунктов	Зона застройки индивидуальными и блокированными жилыми домами	658	г. Видное
50:21:0080308:119	Земли сельскохозяйственного назначения	Земли населенных пунктов	Зона застройки индивидуальными и блокированными жилыми домами	800	д. Пуговичино
50:21:0080308:1	Земли сельскохозяйственного назначения	Земли населенных пунктов	Зона застройки индивидуальными и блокированными жилыми домами	800	д. Пуговичино
50:21:0060204:385	Земли сельскохозяйственного назначения	Земли населенных пунктов	Производственная зона	11	д. Андреевское
50:21:0060204:379	Земли сельскохозяйственного назначения	Земли населенных пунктов	Производственная зона	314	д. Андреевское
50:21:0060204:337	Земли сельскохозяйственного назначения	Земли населенных пунктов	Производственная зона	2 828	д. Андреевское
50:21:0080306:266	Земли сельскохозяйственного назначения	Земли населенных пунктов	Зона застройки индивидуальными и блокированными жилыми домами	800	д. Дыдылдино
50:21:0080306:331	Земли сельскохозяйственного назначения	Земли населенных пунктов	Зона застройки индивидуальными и блокированными жилыми домами	997	р.п. Горки Ленинские
50:21:0080308:130	Земли сельскохозяйственного назначения	Земли населенных пунктов	Зона застройки индивидуальными и блокированными жилыми домами	1 056	д. Пуговичино
50:21:0080306:301	Земли сельскохозяйственного назначения	Земли населенных пунктов	Зона застройки индивидуальными и блокированными жилыми домами	900	д. Дыдылдино

			домами		
50:21:0080306:285	Земли сельскохозяйственного назначения	Земли населенных пунктов	Зона застройки индивидуальными и блокированными жилыми домами	300	д. Горки
50:21:0080306:300	Земли промышленности, энергетики, транспорта, связи, радиовещания, телевидения, информатики, земли для обеспечения космической деятельности, земли обороны, безопасности и земли иного специального назначения	Земли населенных пунктов	Производственная зона	25 000	д. Пуговичино
50:21:0080306:265	Земли сельскохозяйственного назначения	Земли населенных пунктов	Зона застройки индивидуальными и блокированными жилыми домами	800	д. Дыдылдино
50:21:0080306:28	Земли сельскохозяйственного назначения	Земли населенных пунктов	Зона застройки индивидуальными и блокированными жилыми домами	600	д. Дыдылдино
50:21:0080306:288	Земли промышленности, энергетики, транспорта, связи, радиовещания, телевидения, информатики, земли для обеспечения космической деятельности, земли обороны, безопасности и земли иного специального назначения	Земли населенных пунктов	Производственная зона	8 900	д. Горки
50:21:0080306:278	Земли промышленности, энергетики, транспорта, связи, радиовещания, телевидения, информатики, земли для обеспечения космической деятельности, земли обороны, безопасности и земли иного специального назначения	Земли населенных пунктов	Многофункциональная общественно-деловая зона	2 000	д. Горки
50:21:0060302:231	Земли сельскохозяйственного назначения	Земли населенных пунктов	Зона застройки индивидуальными и блокированными жилыми домами	1 590	д. Дальние Пруды
50:21:0060204:383	Земли сельскохозяйственного назначения	Земли населенных пунктов	Производственная зона	1 125	д. Андреевское
50:21:0080306:275	Земли сельскохозяйственного назначения	Земли населенных пунктов	Зона застройки индивидуальными и блокированными жилыми домами	800	д. Дыдылдино
50:21:0080306:341	Земли сельскохозяйственного назначения	Земли населенных пунктов	Зона застройки индивидуальными и блокированными жилыми домами	1 232	р.п. Горки Ленинские
50:21:0080306:286	Земли сельскохозяйственного назначения	Земли населенных пунктов	Зона застройки индивидуальными и блокированными жилыми домами	600	д. Дыдылдино
50:21:0080301:307	Земли сельскохозяйственного назначения	Земли населенных пунктов	Зона застройки индивидуальными и блокированными жилыми домами	800	д. Дыдылдино
50:21:0080301:295	Земли сельскохозяйственного назначения	Земли населенных пунктов	Зона застройки индивидуальными и блокированными жилыми домами	600	д. Дыдылдино
50:21:0080306:272	Земли сельскохозяйственного назначения	Земли населенных пунктов	Зона застройки индивидуальными и блокированными жилыми домами	600	д. Дыдылдино
50:21:0080306:27	Земли сельскохозяйственного назначения	Земли населенных пунктов	Зона застройки индивидуальными и блокированными жилыми домами	659	д. Дыдылдино
50:21:0080306:328	Земли сельскохозяйственного назначения	Земли населенных пунктов	Зона застройки индивидуальными и блокированными жилыми домами	1 200	р.п. Горки Ленинские
50:21:0080306:327	Земли сельскохозяйственного назначения	Земли населенных пунктов	Зона застройки индивидуальными и блокированными жилыми домами	1 232	р.п. Горки Ленинские
50:21:0060402:705	Категория не установлена	Земли населенных пунктов	Производственная зона	612	с. Остров
50:21:0040112:386	Земли сельскохозяйственного назначения	Земли населенных пунктов	Зона застройки индивидуальными и блокированными жилыми	405	д. Коробово

			домами		
50:21:0090212:844	Земли сельскохозяйственного назначения	Земли населенных пунктов	Зона застройки индивидуальными и блокированными жилыми домами	600	д. Калиновка
50:21:0090212:807	Земли сельскохозяйственного назначения	Земли населенных пунктов	Зона застройки индивидуальными и блокированными жилыми домами	600	д. Калиновка
50:21:0040112:8864	Земли промышленности, энергетики, транспорта, связи, радиовещания, телевидения, информатики, земли для обеспечения космической деятельности, земли обороны, безопасности и земли иного специального назначения	Земли населенных пунктов	Производственная зона	3 284	г. Видное
50:21:0040112:781	Земли сельскохозяйственного назначения	Земли населенных пунктов	Зона застройки индивидуальными и блокированными жилыми домами	462	д. Коробово
50:21:0090210:1348	Категория не установлена	Земли населенных пунктов	Зона застройки индивидуальными и блокированными жилыми домами	1 189	д. Петрушино
50:21:0090210:1366	Категория не установлена	Земли населенных пунктов	Зона застройки индивидуальными и блокированными жилыми домами	775	д. Петрушино
50:21:0050206:1491	Земли сельскохозяйственного назначения	Земли населенных пунктов	Зона застройки индивидуальными и блокированными жилыми домами	500	д. Картино
50:21:0070105:726	Земли сельскохозяйственного назначения	Земли населенных пунктов	Зона застройки индивидуальными и блокированными жилыми домами	402	п. Мещерино
50:21:0070105:789	Земли сельскохозяйственного назначения	Земли населенных пунктов	Зона застройки индивидуальными и блокированными жилыми домами	800	д. Пуговичино
50:21:0070105:714	Земли сельскохозяйственного назначения	Земли населенных пунктов	Зона застройки индивидуальными и блокированными жилыми домами	550	п. Мещерино
50:21:0070106:2772	Земли промышленности, энергетики, транспорта, связи, радиовещания, телевидения, информатики, земли для обеспечения космической деятельности, земли обороны, безопасности и земли иного специального назначения	Земли населенных пунктов	Зона смешанного назначения без возможности размещения жилья	17 569	г. Видное
50:21:0070105:763	Земли сельскохозяйственного назначения	Земли населенных пунктов	Зона застройки индивидуальными и блокированными жилыми домами	797	д. Дыдылдино
50:21:0030211:17	Земли сельскохозяйственного назначения	Земли населенных пунктов	Зона застройки индивидуальными и блокированными жилыми домами	430	г. Видное
50:21:0030211:175	Земли сельскохозяйственного назначения	Земли населенных пунктов	Зона застройки индивидуальными и блокированными жилыми домами	400	г. Видное
50:21:0030210:9799	Земли промышленности, энергетики, транспорта, связи, радиовещания, телевидения, информатики, земли для обеспечения космической деятельности, земли обороны, безопасности и земли иного специального назначения	Земли населенных пунктов	Многофункциональная общественно-деловая зона	6 103	п. Битца
50:21:0030211:189	Земли сельскохозяйственного назначения	Земли населенных пунктов	Зона застройки индивидуальными и блокированными жилыми домами	558	г. Видное
50:21:0030211:143	Земли сельскохозяйственного назначения	Земли населенных пунктов	Зона застройки индивидуальными и блокированными жилыми домами	620	г. Видное
50:21:0070105:731	Земли сельскохозяйственного назначения	Земли населенных пунктов	Зона застройки индивидуальными и блокированными жилыми	600	д. Дыдылдино

			домами		
50:21:0030211:138	Земли сельскохозяйственного назначения	Земли населенных пунктов	Зона застройки индивидуальными и блокированными жилыми домами	692	г. Видное
50:21:0080306:1	Земли сельскохозяйственного назначения	Земли населенных пунктов	Зона застройки индивидуальными и блокированными жилыми домами	788	д. Дыдылдино
50:21:0000000:698	Земли сельскохозяйственного назначения	Земли населенных пунктов	Многофункциональная общественно-деловая зона	85 233	с. Молоково
50:21:0030211:128	Земли сельскохозяйственного назначения	Земли населенных пунктов	Зона застройки индивидуальными и блокированными жилыми домами	680	г. Видное
50:21:0000000:538	Земли сельскохозяйственного назначения	Земли населенных пунктов	Зона застройки индивидуальными и блокированными жилыми домами	750	г. Видное
50:21:0030211:152	Земли сельскохозяйственного назначения	Земли населенных пунктов	Зона застройки индивидуальными и блокированными жилыми домами	480	г. Видное
50:21:0080304:779	Земли промышленности, энергетики, транспорта, связи, радиовещания, телевидения, информатики, земли для обеспечения космической деятельности, земли обороны, безопасности и земли иного специального назначения	Земли населенных пунктов	Зона застройки индивидуальными и блокированными жилыми домами	4	д. Калиновка
50:21:0080306:147	Земли промышленности, энергетики, транспорта, связи, радиовещания, телевидения, информатики, земли для обеспечения космической деятельности, земли обороны, безопасности и земли иного специального назначения	Земли населенных пунктов	Производственная зона	7 500	г. Видное
50:21:0030211:157	Земли сельскохозяйственного назначения	Земли населенных пунктов	Зона застройки индивидуальными и блокированными жилыми домами	400	г. Видное
50:21:0030211:151	Земли сельскохозяйственного назначения	Земли населенных пунктов	Зона застройки индивидуальными и блокированными жилыми домами	600	г. Видное
50:21:0030211:192	Земли сельскохозяйственного назначения	Земли населенных пунктов	Зона застройки индивидуальными и блокированными жилыми домами	495	г. Видное
50:21:0050318:388	Земли сельскохозяйственного назначения	Земли населенных пунктов	Зона застройки индивидуальными и блокированными жилыми домами	1 500	д. Слобода
50:21:0050318:391	Земли сельскохозяйственного назначения	Земли населенных пунктов	Зона застройки индивидуальными и блокированными жилыми домами	1 500	д. Слобода
50:21:0050318:399	Земли сельскохозяйственного назначения	Земли населенных пунктов	Зона застройки индивидуальными и блокированными жилыми домами	1 300	д. Слобода
50:21:0050318:320	Земли сельскохозяйственного назначения	Земли населенных пунктов	Зона застройки индивидуальными и блокированными жилыми домами	1 500	д. Слобода
50:21:0030102:523	Категория не установлена	Земли населенных пунктов	Зона застройки индивидуальными и блокированными жилыми домами	700	д. Вырубово
50:21:0050318:40	Земли сельскохозяйственного назначения	Земли населенных пунктов	Зона застройки индивидуальными и блокированными жилыми домами	1 400	д. Слобода
50:21:0050318:381	Земли сельскохозяйственного назначения	Земли населенных пунктов	Зона застройки индивидуальными и блокированными жилыми домами	1 730	д. Слобода
50:21:0080308:140	Земли сельскохозяйственного назначения	Земли населенных пунктов	Зона застройки индивидуальными и блокированными жилыми домами	219	д. Пуговичино
50:21:0060204:338	Земли сельскохозяйственного назначения	Земли населенных пунктов	Производственная зона	5 841	д. Андреевское
50:21:0080308:128	Земли сельскохозяйственного назначения	Земли населенных пунктов	Зона застройки индивидуальными и блокированными жилыми	800	д. Пуговичино

			домами		
50:21:0080308:141	Земли сельскохозяйственного назначения	Земли населенных пунктов	Зона застройки индивидуальными и блокированными жилыми домами	831	д. Пуговичино
50:21:0080308:114	Земли сельскохозяйственного назначения	Земли населенных пунктов	Зона застройки индивидуальными и блокированными жилыми домами	800	д. Пуговичино
50:21:0080308:143	Земли сельскохозяйственного назначения	Земли населенных пунктов	Зона застройки индивидуальными и блокированными жилыми домами	826	д. Пуговичино
50:21:0080307:6	Земли промышленности, энергетики, транспорта, связи, радиовещания, телевидения, информатики, земли для обеспечения космической деятельности, земли обороны, безопасности и земли иного специального назначения	Земли населенных пунктов	Многофункциональная общественно-деловая зона	5 000	д. Таболово
50:21:0080308:133	Земли сельскохозяйственного назначения	Земли населенных пунктов	Зона застройки индивидуальными и блокированными жилыми домами	903	д. Пуговичино
50:21:0080308:113	Земли сельскохозяйственного назначения	Земли населенных пунктов	Зона застройки индивидуальными и блокированными жилыми домами	915	д. Пуговичино
50:21:0080306:295	Земли промышленности, энергетики, транспорта, связи, радиовещания, телевидения, информатики, земли для обеспечения космической деятельности, земли обороны, безопасности и земли иного специального назначения	Земли населенных пунктов	Производственная зона	4 180	д. Горки
50:21:0080306:322	Земли сельскохозяйственного назначения	Земли населенных пунктов	Зона застройки индивидуальными и блокированными жилыми домами	997	р.п. Горки Ленинские
50:21:0080306:294	Земли промышленности, энергетики, транспорта, связи, радиовещания, телевидения, информатики, земли для обеспечения космической деятельности, земли обороны, безопасности и земли иного специального назначения	Земли населенных пунктов	Производственная зона	16 370	д. Горки
50:21:0080306:312	Земли сельскохозяйственного назначения	Земли населенных пунктов	Зона застройки индивидуальными и блокированными жилыми домами	1 232	р.п. Горки Ленинские
50:21:0080306:306	Земли сельскохозяйственного назначения	Земли населенных пунктов	Зона застройки индивидуальными и блокированными жилыми домами	1 157	р.п. Горки Ленинские
50:21:0040112:348	Земли сельскохозяйственного назначения	Земли населенных пунктов	Зона застройки индивидуальными и блокированными жилыми домами	383	д. Коробово
50:21:0040112:337	Земли сельскохозяйственного назначения	Земли населенных пунктов	Зона застройки индивидуальными и блокированными жилыми домами	391	д. Коробово
50:21:0080306:289	Земли промышленности, энергетики, транспорта, связи, радиовещания, телевидения, информатики, земли для обеспечения космической деятельности, земли обороны, безопасности и земли иного специального назначения	Земли населенных пунктов	Производственная зона	9 170	д. Горки
50:21:0080306:273	Земли сельскохозяйственного назначения	Земли населенных пунктов	Зона застройки индивидуальными и блокированными жилыми домами	800	д. Дыдылдино
50:21:0080301:306	Земли сельскохозяйственного назначения	Земли населенных пунктов	Зона застройки индивидуальными и блокированными жилыми	950	д. Дыдылдино

			домами		
50:21:0050401:2368	Категория не установлена	Земли населенных пунктов	Зона застройки индивидуальными и блокированными жилыми домами	400	д. Мисайлово
50:21:0050401:2448	Земли сельскохозяйственного назначения	Земли населенных пунктов	Зона застройки индивидуальными и блокированными жилыми домами	500	д. Мисайлово
50:21:0080301:285	Земли сельскохозяйственного назначения	Земли населенных пунктов	Зона застройки индивидуальными и блокированными жилыми домами	600	д. Дыдылдино
50:21:0050401:2439	Земли сельскохозяйственного назначения	Земли населенных пунктов	Зона застройки индивидуальными и блокированными жилыми домами	500	д. Мисайлово
50:21:0080301:31	Земли сельскохозяйственного назначения	Земли населенных пунктов	Зона застройки индивидуальными и блокированными жилыми домами	600	д. Дыдылдино
50:21:0060402:743	Категория не установлена	Земли населенных пунктов	Зона застройки индивидуальными и блокированными жилыми домами	63	с. Остров
50:21:0080301:327	Земли сельскохозяйственного назначения	Земли населенных пунктов	Зона застройки индивидуальными и блокированными жилыми домами	770	д. Дыдылдино
50:21:0080301:325	Земли сельскохозяйственного назначения	Земли населенных пунктов	Зона застройки индивидуальными и блокированными жилыми домами	800	д. Дыдылдино
50:21:0080303:62	Земли сельскохозяйственного назначения	Земли населенных пунктов	Зона застройки индивидуальными и блокированными жилыми домами	900	д. Пуговичино
50:21:0080303:417	Земли промышленности, энергетики, транспорта, связи, радиовещания, телевидения, информатики, земли для обеспечения космической деятельности, земли обороны, безопасности и земли иного специального назначения	Земли населенных пунктов	Зона застройки индивидуальными и блокированными жилыми домами	1	д. Пуговичино
50:21:0080303:58	Земли сельскохозяйственного назначения	Земли населенных пунктов	Зона застройки индивидуальными и блокированными жилыми домами	900	д. Пуговичино
50:21:0080303:399	Земли сельскохозяйственного назначения	Земли населенных пунктов	Зона застройки индивидуальными и блокированными жилыми домами	850	д. Пуговичино
50:21:0000000:45506	Категория не установлена	Земли населенных пунктов	Многофункциональная общественно-деловая зона	3 350	д. Сапроново
50:21:0090212:786	Земли сельскохозяйственного назначения	Земли населенных пунктов	Зона застройки индивидуальными и блокированными жилыми домами	600	д. Калиновка
50:21:0090212:820	Земли сельскохозяйственного назначения	Земли населенных пунктов	Зона застройки индивидуальными и блокированными жилыми домами	600	д. Калиновка
50:21:0050210:2	Земли сельскохозяйственного назначения	Земли населенных пунктов	Зона застройки индивидуальными и блокированными жилыми домами	1 563	д. Картино
50:21:0090212:846	Земли сельскохозяйственного назначения	Земли населенных пунктов	Зона застройки индивидуальными и блокированными жилыми домами	600	д. Калиновка
50:21:0090212:813	Земли сельскохозяйственного назначения	Земли населенных пунктов	Зона застройки индивидуальными и блокированными жилыми домами	600	д. Калиновка
50:21:0090212:817	Земли сельскохозяйственного назначения	Земли населенных пунктов	Зона застройки индивидуальными и блокированными жилыми домами	600	д. Калиновка
50:21:0090212:856	Земли сельскохозяйственного назначения	Земли населенных пунктов	Зона застройки индивидуальными и блокированными жилыми домами	600	д. Калиновка
50:21:0090212:841	Земли сельскохозяйственного назначения	Земли населенных пунктов	Зона застройки индивидуальными и блокированными жилыми домами	600	д. Калиновка
50:21:0090212:802	Земли сельскохозяйственного назначения	Земли населенных пунктов	Зона застройки индивидуальными и блокированными жилыми домами	690	д. Калиновка

50:21:0070105:793	Земли сельскохозяйственного назначения	Земли населенных пунктов	Зона застройки индивидуальными и блокированными жилыми домами	977	д. Пуговичино
50:21:0030211:190	Земли сельскохозяйственного назначения	Земли населенных пунктов	Зона застройки индивидуальными и блокированными жилыми домами	558	г. Видное
50:21:0030211:163	Земли сельскохозяйственного назначения	Земли населенных пунктов	Зона застройки индивидуальными и блокированными жилыми домами	617	г. Видное
50:21:0030210:9785	Земли промышленности, энергетики, транспорта, связи, радиовещания, телевидения, информатики, земли для обеспечения космической деятельности, земли обороны, безопасности и земли иного специального назначения	Земли населенных пунктов	Многофункциональная общественно-деловая зона	10 000	п. Битца
50:21:0080306:14	Земли промышленности, энергетики, транспорта, связи, радиовещания, телевидения, информатики, земли для обеспечения космической деятельности, земли обороны, безопасности и земли иного специального назначения	Земли населенных пунктов	Многофункциональная общественно-деловая зона	38 942	д. Горки
50:21:0030211:19	Земли сельскохозяйственного назначения	Земли населенных пунктов	Зона застройки индивидуальными и блокированными жилыми домами	600	г. Видное
50:21:0030211:133	Земли сельскохозяйственного назначения	Земли населенных пунктов	Зона застройки индивидуальными и блокированными жилыми домами	420	г. Видное
50:21:0030211:10	Земли сельскохозяйственного назначения	Земли населенных пунктов	Зона застройки индивидуальными и блокированными жилыми домами	600	г. Видное
50:21:0030211:165	Земли сельскохозяйственного назначения	Земли населенных пунктов	Зона застройки индивидуальными и блокированными жилыми домами	561	г. Видное
50:21:0030211:18	Земли сельскохозяйственного назначения	Земли населенных пунктов	Зона застройки индивидуальными и блокированными жилыми домами	450	г. Видное
50:21:0080306:151	Земли сельскохозяйственного назначения	Земли населенных пунктов	Зона застройки индивидуальными и блокированными жилыми домами	800	д. Дыдылдино
50:21:0000000:733	Земли сельскохозяйственного назначения	Земли населенных пунктов	Зона застройки индивидуальными и блокированными жилыми домами	1 104	г. Видное
50:21:0050318:34	Земли сельскохозяйственного назначения	Земли населенных пунктов	Зона застройки индивидуальными и блокированными жилыми домами	1 500	д. Слобода
50:21:0090105:94	Земли сельскохозяйственного назначения	Земли населенных пунктов	Зона осуществления историко-культурной деятельности	2 108	р.п. Боброво
50:21:0010125:882	Категория не установлена	Земли населенных пунктов	Зона застройки индивидуальными и блокированными жилыми домами	94	г. Видное
50:21:0090106:15215	Земли сельскохозяйственного назначения	Земли населенных пунктов	Зона осуществления историко-культурной деятельности	12 600	п. Леспаркхоз
50:21:0050318:321	Земли сельскохозяйственного назначения	Земли населенных пунктов	Зона застройки индивидуальными и блокированными жилыми домами	1 500	д. Слобода
50:21:0050318:335	Земли сельскохозяйственного назначения	Земли населенных пунктов	Зона застройки индивидуальными и блокированными жилыми домами	1 362	д. Слобода
50:21:0050318:382	Земли сельскохозяйственного назначения	Земли населенных пунктов	Зона застройки индивидуальными и блокированными жилыми домами	1 729	д. Слобода
50:21:0050318:392	Земли сельскохозяйственного назначения	Земли населенных пунктов	Зона застройки индивидуальными и блокированными жилыми домами	750	д. Слобода
50:21:0010115:370	Категория не установлена	Земли населенных пунктов	Зона, предназначенная для ведения садоводства и огородничества	500	г. Видное

50:21:0080308:134	Земли сельскохозяйственного назначения	Земли населенных пунктов	Зона застройки индивидуальными и блокированными жилыми домами	800	д. Пуговичино
50:21:0060302:281	Категория не установлена	Земли населенных пунктов	Зона застройки индивидуальными и блокированными жилыми домами	1 500	д. Дальние Пруды
50:21:0080308:118	Земли сельскохозяйственного назначения	Земли населенных пунктов	Зона застройки индивидуальными и блокированными жилыми домами	800	д. Пуговичино
50:21:0080308:127	Земли сельскохозяйственного назначения	Земли населенных пунктов	Зона застройки индивидуальными и блокированными жилыми домами	800	д. Пуговичино
50:21:0080308:14	Земли сельскохозяйственного назначения	Земли населенных пунктов	Зона застройки индивидуальными и блокированными жилыми домами	800	д. Пуговичино
50:21:0060204:382	Земли сельскохозяйственного назначения	Земли населенных пунктов	Производственная зона	672	д. Андреевское
50:21:0060204:328	Земли сельскохозяйственного назначения	Земли населенных пунктов	Производственная зона	2 631	д. Андреевское
50:21:0060204:380	Земли сельскохозяйственного назначения	Земли населенных пунктов	Производственная зона	5	д. Андреевское
50:21:0080308:136	Земли сельскохозяйственного назначения	Земли населенных пунктов	Зона застройки индивидуальными и блокированными жилыми домами	800	д. Пуговичино
50:21:0080308:121	Земли сельскохозяйственного назначения	Земли населенных пунктов	Зона застройки индивидуальными и блокированными жилыми домами	650	д. Пуговичино
50:21:0080307:321	Земли промышленности, энергетики, транспорта, связи, радиовещания, телевидения, информатики, земли для обеспечения космической деятельности, земли обороны, безопасности и земли иного специального назначения	Земли населенных пунктов	Зона озелененных территорий (лесопарки, парки, сады, скверы, бульвары, городские леса и другие)	33	г. Видное
50:21:0060204:333	Земли сельскохозяйственного назначения	Земли населенных пунктов	Производственная зона	2 136	д. Андреевское
50:21:0060204:332	Земли сельскохозяйственного назначения	Земли населенных пунктов	Производственная зона	2 176	д. Андреевское
50:21:0060204:391	Земли сельскохозяйственного назначения	Земли населенных пунктов	Производственная зона	512	д. Андреевское
50:21:0060204:339	Земли сельскохозяйственного назначения	Земли населенных пунктов	Производственная зона	2 850	д. Андреевское
50:21:0060204:25	Земли промышленности, энергетики, транспорта, связи, радиовещания, телевидения, информатики, земли для обеспечения космической деятельности, земли обороны, безопасности и земли иного специального назначения	Земли населенных пунктов	Производственная зона	79	д. Андреевское
50:21:0030105:77	Земли сельскохозяйственного назначения	Земли населенных пунктов	Зона застройки индивидуальными и блокированными жилыми домами	1 207	д. Жабкино
50:21:0080306:292	Земли промышленности, энергетики, транспорта, связи, радиовещания, телевидения, информатики, земли для обеспечения космической деятельности, земли обороны, безопасности и земли иного специального назначения	Земли населенных пунктов	Производственная зона	10 590	д. Горки
50:21:0080306:297	Земли сельскохозяйственного назначения	Земли населенных пунктов	Зона застройки индивидуальными и блокированными жилыми домами	800	д. Дыдылдино
50:21:0080306:325	Земли сельскохозяйственного назначения	Земли населенных пунктов	Зона застройки индивидуальными и блокированными жилыми домами	936	р.п. Горки Ленинские
50:21:0080306:308	Земли сельскохозяйственного назначения	Земли населенных пунктов	Зона застройки индивидуальными и блокированными жилыми домами	1 150	р.п. Горки Ленинские
50:21:0080306:329	Земли сельскохозяйственного назначения	Земли населенных пунктов	Зона застройки индивидуальными и блокированными жилыми домами	1 156	р.п. Горки Ленинские

			домами		
50:21:0050202:749	Категория не установлена	Земли населенных пунктов	Зона застройки индивидуальными и блокированными жилыми домами	821	д. Малое Видное
50:21:0080306:32	Земли сельскохозяйственного назначения	Земли населенных пунктов	Зона застройки индивидуальными и блокированными жилыми домами	800	д. Дыдылдино
50:21:0080306:337	Земли сельскохозяйственного назначения	Земли населенных пунктов	Зона застройки индивидуальными и блокированными жилыми домами	1 157	р.п. Горки Ленинские
50:21:0080306:336	Земли сельскохозяйственного назначения	Земли населенных пунктов	Зона застройки индивидуальными и блокированными жилыми домами	1 232	р.п. Горки Ленинские
50:21:0080306:287	Земли промышленности, энергетики, транспорта, связи, радиовещания, телевидения, информатики, земли для обеспечения космической деятельности, земли обороны, безопасности и земли иного специального назначения	Земли населенных пунктов	Производственная зона	20 060	д. Горки
50:21:0080306:330	Земли сельскохозяйственного назначения	Земли населенных пунктов	Зона застройки индивидуальными и блокированными жилыми домами	997	р.п. Горки Ленинские
50:21:0080306:326	Земли сельскохозяйственного назначения	Земли населенных пунктов	Зона застройки индивидуальными и блокированными жилыми домами	1 200	р.п. Горки Ленинские
50:21:0080306:291	Земли промышленности, энергетики, транспорта, связи, радиовещания, телевидения, информатики, земли для обеспечения космической деятельности, земли обороны, безопасности и земли иного специального назначения	Земли населенных пунктов	Производственная зона	11 750	д. Горки
50:21:0040112:380	Земли сельскохозяйственного назначения	Земли населенных пунктов	Зона застройки индивидуальными и блокированными жилыми домами	391	д. Коробово
50:21:0080301:300	Земли сельскохозяйственного назначения	Земли населенных пунктов	Зона застройки индивидуальными и блокированными жилыми домами	750	д. Дыдылдино
50:21:0040112:353	Земли сельскохозяйственного назначения	Земли населенных пунктов	Зона застройки индивидуальными и блокированными жилыми домами	363	д. Коробово
50:21:0080301:284	Земли сельскохозяйственного назначения	Земли населенных пунктов	Зона застройки индивидуальными и блокированными жилыми домами	800	д. Дыдылдино
50:21:0080301:318	Земли сельскохозяйственного назначения	Земли населенных пунктов	Зона застройки индивидуальными и блокированными жилыми домами	802	д. Дыдылдино
50:21:0040112:341	Земли сельскохозяйственного назначения	Земли населенных пунктов	Зона застройки индивидуальными и блокированными жилыми домами	422	д. Коробово
50:21:0080301:281	Земли сельскохозяйственного назначения	Земли населенных пунктов	Зона застройки индивидуальными и блокированными жилыми домами	600	д. Дыдылдино
50:21:0080301:286	Земли сельскохозяйственного назначения	Земли населенных пунктов	Зона застройки индивидуальными и блокированными жилыми домами	600	д. Дыдылдино
50:21:0080301:299	Земли сельскохозяйственного назначения	Земли населенных пунктов	Зона застройки индивидуальными и блокированными жилыми домами	600	д. Дыдылдино
50:21:0040112:384	Земли сельскохозяйственного назначения	Земли населенных пунктов	Зона застройки индивидуальными и блокированными жилыми домами	409	д. Коробово
50:21:0080301:313	Земли сельскохозяйственного назначения	Земли населенных пунктов	Зона застройки индивидуальными и блокированными жилыми домами	800	д. Дыдылдино
50:21:0080301:333	Земли сельскохозяйственного назначения	Земли населенных пунктов	Зона застройки индивидуальными и блокированными жилыми	600	д. Дыдылдино

			домами		
50:21:0070213:488	Земли сельскохозяйственного назначения	Земли населенных пунктов	Зона застройки индивидуальными и блокированными жилыми домами	600	р.п. Горки Ленинские
50:21:0070213:439	Земли сельскохозяйственного назначения	Земли населенных пунктов	Зона застройки индивидуальными и блокированными жилыми домами	600	р.п. Горки Ленинские
50:21:0070213:445	Земли сельскохозяйственного назначения	Земли населенных пунктов	Зона застройки индивидуальными и блокированными жилыми домами	600	р.п. Горки Ленинские
50:21:0070213:481	Земли сельскохозяйственного назначения	Земли населенных пунктов	Зона застройки индивидуальными и блокированными жилыми домами	585	р.п. Горки Ленинские
50:21:0070213:504	Земли сельскохозяйственного назначения	Земли населенных пунктов	Зона застройки индивидуальными и блокированными жилыми домами	600	р.п. Горки Ленинские
50:21:0070213:444	Земли сельскохозяйственного назначения	Земли населенных пунктов	Зона застройки индивидуальными и блокированными жилыми домами	587	р.п. Горки Ленинские
50:21:0070213:508	Земли сельскохозяйственного назначения	Земли населенных пунктов	Зона застройки индивидуальными и блокированными жилыми домами	600	р.п. Горки Ленинские
50:21:0080308:30	Земли сельскохозяйственного назначения	Земли населенных пунктов	Зона застройки индивидуальными и блокированными жилыми домами	600	д. Пуговичино
50:21:0040112:763	Земли промышленности, энергетики, транспорта, связи, радиовещания, телевидения, информатики, земли для обеспечения космической деятельности, земли обороны, безопасности и земли иного специального назначения	Земли населенных пунктов	Зона специализированной общественной застройки	1 400	г. Видное
50:21:0080308:146	Земли сельскохозяйственного назначения	Земли населенных пунктов	Зона застройки индивидуальными и блокированными жилыми домами	600	д. Пуговичино
50:21:0080308:15	Земли сельскохозяйственного назначения	Земли населенных пунктов	Зона застройки индивидуальными и блокированными жилыми домами	800	д. Пуговичино
50:21:0080308:150	Земли сельскохозяйственного назначения	Земли населенных пунктов	Зона застройки индивидуальными и блокированными жилыми домами	837	д. Пуговичино
50:21:0080308:37	Земли сельскохозяйственного назначения	Земли населенных пунктов	Зона застройки индивидуальными и блокированными жилыми домами	800	д. Пуговичино
50:21:0080308:26	Земли сельскохозяйственного назначения	Земли населенных пунктов	Зона застройки индивидуальными и блокированными жилыми домами	800	д. Пуговичино
50:21:0000000:28989	Земли сельскохозяйственного назначения	Земли населенных пунктов	Зона застройки индивидуальными и блокированными жилыми домами	605	д. Сапроново
50:21:0080308:25	Земли сельскохозяйственного назначения	Земли населенных пунктов	Зона застройки индивидуальными и блокированными жилыми домами	1 600	д. Пуговичино
50:21:0080308:49	Земли сельскохозяйственного назначения	Земли населенных пунктов	Зона застройки индивидуальными и блокированными жилыми домами	600	д. Пуговичино
50:21:0080308:2	Земли сельскохозяйственного назначения	Земли населенных пунктов	Зона застройки индивидуальными и блокированными жилыми домами	300	д. Пуговичино
50:21:0000000:28941	Категория не установлена	Земли населенных пунктов	Зона застройки индивидуальными и блокированными жилыми домами	600	г. Видное
50:21:0020102:360	Категория не установлена	Земли населенных пунктов	Зона застройки индивидуальными и блокированными жилыми домами	478	д. Мисайлово
50:21:0030210:10539	Земли сельскохозяйственного назначения	Земли населенных пунктов	Зона застройки индивидуальными и блокированными жилыми домами	352	г. Видное
50:21:0020102:345	Земли промышленности, энергетики,	Земли населенных пунктов	Производственная зона	18	г. Видное

50:21:0070213:1742	Земли сельскохозяйственного назначения	Земли населенных пунктов	Зона застройки индивидуальными и блокированными жилыми домами	500	р.п. Горки Ленинские
50:21:0070213:261	Земли сельскохозяйственного назначения	Земли населенных пунктов	Зона застройки индивидуальными и блокированными жилыми домами	600	р.п. Горки Ленинские
50:21:0070213:932	Земли сельскохозяйственного назначения	Земли населенных пунктов	Зона застройки индивидуальными и блокированными жилыми домами	603	р.п. Горки Ленинские
50:21:0070213:254	Земли сельскохозяйственного назначения	Земли населенных пунктов	Зона застройки индивидуальными и блокированными жилыми домами	600	р.п. Горки Ленинские
50:21:0080301:52	Земли сельскохозяйственного назначения	Земли населенных пунктов	Зона застройки индивидуальными и блокированными жилыми домами	800	д. Дыдылдино
50:21:0010130:219	Земли сельскохозяйственного назначения	Земли населенных пунктов	Зона застройки индивидуальными и блокированными жилыми домами	189	г. Видное
50:21:0070106:4104	Категория не установлена	Земли населенных пунктов	Зона транспортной инфраструктуры	36	г. Видное
50:21:0080102:754	Земли сельскохозяйственного назначения	Земли населенных пунктов	Зона застройки индивидуальными и блокированными жилыми домами	516	г. Видное
50:21:0080301:66	Земли сельскохозяйственного назначения	Земли населенных пунктов	Зона застройки индивидуальными и блокированными жилыми домами	800	д. Дыдылдино
50:21:0080301:71	Земли сельскохозяйственного назначения	Земли населенных пунктов	Зона застройки индивидуальными и блокированными жилыми домами	55	д. Дыдылдино
50:21:0080102:755	Земли сельскохозяйственного назначения	Земли населенных пунктов	Зона застройки индивидуальными и блокированными жилыми домами	90	г. Видное
50:21:0080102:782	Земли сельскохозяйственного назначения	Земли населенных пунктов	Зона застройки индивидуальными и блокированными жилыми домами	151	г. Видное
50:21:0080102:732	Земли сельскохозяйственного назначения	Земли населенных пунктов	Зона застройки индивидуальными и блокированными жилыми домами	500	г. Видное
50:21:0080103:1116	Категория не установлена	Земли населенных пунктов	Зона застройки индивидуальными и блокированными жилыми домами	621	д. Сапроново
50:21:0080301:57	Земли сельскохозяйственного назначения	Земли населенных пунктов	Зона застройки индивидуальными и блокированными жилыми домами	800	д. Дыдылдино
50:21:0080301:337	Земли сельскохозяйственного назначения	Земли населенных пунктов	Зона застройки индивидуальными и блокированными жилыми домами	500	д. Дыдылдино
50:21:0080301:60	Земли сельскохозяйственного назначения	Земли населенных пунктов	Зона застройки индивидуальными и блокированными жилыми домами	800	д. Дыдылдино
50:21:0080102:783	Земли сельскохозяйственного назначения	Земли населенных пунктов	Зона застройки индивидуальными и блокированными жилыми домами	300	г. Видное
50:21:0080102:773	Земли сельскохозяйственного назначения	Земли населенных пунктов	Зона застройки индивидуальными и блокированными жилыми домами	1 464	г. Видное
50:21:0080301:63	Земли сельскохозяйственного назначения	Земли населенных пунктов	Зона застройки индивидуальными и блокированными жилыми домами	800	д. Дыдылдино
50:21:0080301:62	Земли сельскохозяйственного назначения	Земли населенных пунктов	Зона застройки индивидуальными и блокированными жилыми домами	800	д. Дыдылдино
50:21:0080301:732	Земли промышленности, энергетики, транспорта, связи, радиовещания, телевидения, информатики, земли для обеспечения космической деятельности, земли обороны, безопасности и земли иного специального назначения	Земли населенных пунктов	Зона застройки индивидуальными и блокированными жилыми домами	18	д. Дыдылдино
50:21:0080103:1087	Категория не установлена	Земли населенных пунктов	Зона застройки индивидуальными и блокированными жилыми	621	д. Сапроново

			домами		
50:21:0070105:570	Земли сельскохозяйственного назначения	Земли населенных пунктов	Зона застройки индивидуальными и блокированными жилыми домами	953	п. Мещерино
50:21:0060401:1379	Земли сельскохозяйственного назначения	Земли населенных пунктов	Зона застройки индивидуальными и блокированными жилыми домами	500	с. Остров
50:21:0060311:95	Земли сельскохозяйственного назначения	Земли населенных пунктов	Зона застройки индивидуальными и блокированными жилыми домами	600	д. Большое Саврасово
50:21:0060401:1378	Земли сельскохозяйственного назначения	Земли населенных пунктов	Зона застройки индивидуальными и блокированными жилыми домами	700	с. Остров
50:21:0060401:1388	Земли сельскохозяйственного назначения	Земли населенных пунктов	Зона застройки индивидуальными и блокированными жилыми домами	600	с. Остров
50:21:0070213:672	Земли сельскохозяйственного назначения	Земли населенных пунктов	Зона застройки индивидуальными и блокированными жилыми домами	600	р.п. Горки Ленинские
50:21:0070213:175	Земли сельскохозяйственного назначения	Земли населенных пунктов	Зона застройки индивидуальными и блокированными жилыми домами	600	р.п. Горки Ленинские
50:21:0070213:273	Земли сельскохозяйственного назначения	Земли населенных пунктов	Зона застройки индивидуальными и блокированными жилыми домами	300	р.п. Горки Ленинские
50:21:0070213:987	Земли сельскохозяйственного назначения	Земли населенных пунктов	Зона застройки индивидуальными и блокированными жилыми домами	1 020	р.п. Горки Ленинские
50:21:0070214:1	Земли промышленности, энергетики, транспорта, связи, радиовещания, телевидения, информатики, земли для обеспечения космической деятельности, земли обороны, безопасности и земли иного специального назначения	Земли населенных пунктов	Зона смешанного назначения без возможности размещения жилья	641	п. Мещерино
50:21:0070213:448	Земли сельскохозяйственного назначения	Земли населенных пунктов	Зона застройки индивидуальными и блокированными жилыми домами	600	р.п. Горки Ленинские
50:21:0070213:470	Земли сельскохозяйственного назначения	Земли населенных пунктов	Зона застройки индивидуальными и блокированными жилыми домами	600	р.п. Горки Ленинские
50:21:0080308:6	Земли сельскохозяйственного назначения	Земли населенных пунктов	Зона застройки индивидуальными и блокированными жилыми домами	800	д. Пуговичино
50:21:0070213:455	Земли сельскохозяйственного назначения	Земли населенных пунктов	Зона застройки индивидуальными и блокированными жилыми домами	474	р.п. Горки Ленинские
50:21:0070213:48	Земли сельскохозяйственного назначения	Земли населенных пунктов	Зона застройки индивидуальными и блокированными жилыми домами	600	р.п. Горки Ленинские
50:21:0070213:483	Земли сельскохозяйственного назначения	Земли населенных пунктов	Зона застройки индивидуальными и блокированными жилыми домами	600	р.п. Горки Ленинские
50:21:0070213:507	Земли сельскохозяйственного назначения	Земли населенных пунктов	Зона застройки индивидуальными и блокированными жилыми домами	300	р.п. Горки Ленинские
50:21:0030210:10540	Земли сельскохозяйственного назначения	Земли населенных пунктов	Зона застройки индивидуальными и блокированными жилыми домами	531	г. Видное
50:21:0070213:420	Земли сельскохозяйственного назначения	Земли населенных пунктов	Зона застройки индивидуальными и блокированными жилыми домами	597	р.п. Горки Ленинские
50:21:0070213:50	Земли сельскохозяйственного назначения	Земли населенных пунктов	Зона застройки индивидуальными и блокированными жилыми домами	600	р.п. Горки Ленинские
50:21:0080309:117	Земли сельскохозяйственного назначения	Земли населенных пунктов	Зона застройки индивидуальными и блокированными жилыми домами	690	д. Пуговичино
50:21:0040112:769	Земли сельскохозяйственного назначения	Земли населенных пунктов	Зона застройки индивидуальными и блокированными жилыми	1 231	д. Малое Видное

	назначения				
50:21:0080303:1075	Земли сельскохозяйственного назначения	Земли населенных пунктов	Зона застройки индивидуальными и блокированными жилыми домами	242	д. Пуговичино
50:21:0080301:850	Земли промышленности, энергетики, транспорта, связи, радиовещания, телевидения, информатики, земли для обеспечения космической деятельности, земли обороны, безопасности и земли иного специального назначения	Земли населенных пунктов	Зона застройки индивидуальными и блокированными жилыми домами	30	д. Дыдылдино
50:21:0080303:1050	Категория не установлена	Земли населенных пунктов	Зона застройки индивидуальными и блокированными жилыми домами	660	д. Пуговичино
50:21:0090212:1140	Земли сельскохозяйственного назначения	Земли населенных пунктов	Зона застройки индивидуальными и блокированными жилыми домами	1 256	д. Суханово
50:21:0090212:1027	Земли сельскохозяйственного назначения	Земли населенных пунктов	Зона застройки индивидуальными и блокированными жилыми домами	600	д. Калиновка
50:21:0090202:17	Земли сельскохозяйственного назначения	Земли населенных пунктов	Зона застройки индивидуальными и блокированными жилыми домами	613	р.п. Лопатино
50:21:0090212:1039	Земли сельскохозяйственного назначения	Земли населенных пунктов	Зона застройки индивидуальными и блокированными жилыми домами	600	д. Калиновка
50:21:0090212:1026	Земли сельскохозяйственного назначения	Земли населенных пунктов	Зона застройки индивидуальными и блокированными жилыми домами	600	д. Калиновка
50:21:0090212:1034	Земли сельскохозяйственного назначения	Земли населенных пунктов	Зона застройки индивидуальными и блокированными жилыми домами	750	д. Калиновка
50:21:0080301:917	Земли сельскохозяйственного назначения	Земли населенных пунктов	Зона застройки индивидуальными и блокированными жилыми домами	825	д. Дыдылдино
50:21:0080303:1041	Земли промышленности, энергетики, транспорта, связи, радиовещания, телевидения, информатики, земли для обеспечения космической деятельности, земли обороны, безопасности и земли иного специального назначения	Земли населенных пунктов	Зона застройки индивидуальными и блокированными жилыми домами	18	д. Пуговичино
50:21:0090212:1031	Земли сельскохозяйственного назначения	Земли населенных пунктов	Зона застройки индивидуальными и блокированными жилыми домами	600	д. Калиновка
50:21:0090212:1029	Земли сельскохозяйственного назначения	Земли населенных пунктов	Зона застройки индивидуальными и блокированными жилыми домами	600	д. Калиновка
50:21:0090212:1035	Земли сельскохозяйственного назначения	Земли населенных пунктов	Зона застройки индивидуальными и блокированными жилыми домами	710	д. Калиновка
50:21:0090212:1037	Земли сельскохозяйственного назначения	Земли населенных пунктов	Зона застройки индивидуальными и блокированными жилыми домами	600	д. Калиновка
50:21:0090212:1025	Земли сельскохозяйственного назначения	Земли населенных пунктов	Зона застройки индивидуальными и блокированными жилыми домами	820	д. Калиновка
50:21:0090212:1030	Земли сельскохозяйственного назначения	Земли населенных пунктов	Зона застройки индивидуальными и блокированными жилыми домами	600	д. Калиновка
50:21:0090212:1036	Земли сельскохозяйственного назначения	Земли населенных пунктов	Зона застройки индивидуальными и блокированными жилыми домами	600	д. Калиновка
50:21:0080303:1044	Земли промышленности, энергетики, транспорта, связи, радиовещания, телевидения, информатики, земли для обеспечения	Земли населенных пунктов	Зона озелененных территорий (лесопарки, парки, сады, скверы, бульвары, городские леса и другие)	18	д. Пуговичино

	космической деятельности, земли обороны, безопасности и земли иного специального назначения				
50:21:0080301:954	Земли сельскохозяйственного назначения	Земли населенных пунктов	Зона застройки индивидуальными и блокированными жилыми домами	704	д. Дыдылдино
50:21:0060310:312	Земли сельскохозяйственного назначения	Земли населенных пунктов	Зона застройки индивидуальными и блокированными жилыми домами	1 691	д. Мисайлово
50:21:0060310:235	Земли сельскохозяйственного назначения	Земли населенных пунктов	Зона озелененных территорий (лесопарки, парки, сады, скверы, бульвары, городские леса и другие)	10 517	д. Богданиха
50:21:0070213:369	Земли сельскохозяйственного назначения	Земли населенных пунктов	Зона застройки индивидуальными и блокированными жилыми домами	600	р.п. Горки Ленинские
50:21:0070213:384	Земли сельскохозяйственного назначения	Земли населенных пунктов	Зона застройки индивидуальными и блокированными жилыми домами	500	р.п. Горки Ленинские
50:21:0060304:1365	Категория не установлена	Земли населенных пунктов	Зона застройки индивидуальными и блокированными жилыми домами	600	д. Богданиха
50:21:0040112:4594	Земли промышленности, энергетики, транспорта, связи, радиовещания, телевидения, информатики, земли для обеспечения космической деятельности, земли обороны, безопасности и земли иного специального назначения	Земли населенных пунктов	Коммунально-складская зона	1 500	г. Видное
50:21:0040112:465	Земли сельскохозяйственного назначения	Земли населенных пунктов	Зона застройки индивидуальными и блокированными жилыми домами	400	д. Коробово
50:21:0040112:475	Земли сельскохозяйственного назначения	Земли населенных пунктов	Зона застройки индивидуальными и блокированными жилыми домами	486	д. Коробово
50:21:0070213:349	Земли сельскохозяйственного назначения	Земли населенных пунктов	Зона застройки индивидуальными и блокированными жилыми домами	617	р.п. Горки Ленинские
50:21:0040112:484	Земли сельскохозяйственного назначения	Земли населенных пунктов	Зона застройки индивидуальными и блокированными жилыми домами	450	д. Коробово
50:21:0040112:4684	Земли промышленности, энергетики, транспорта, связи, радиовещания, телевидения, информатики, земли для обеспечения космической деятельности, земли обороны, безопасности и земли иного специального назначения	Земли населенных пунктов	Зона озелененных территорий (лесопарки, парки, сады, скверы, бульвары, городские леса и другие)	18	г. Видное
50:21:0070213:37	Земли сельскохозяйственного назначения	Земли населенных пунктов	Зона застройки индивидуальными и блокированными жилыми домами	600	р.п. Горки Ленинские
50:21:0070213:313	Земли сельскохозяйственного назначения	Земли населенных пунктов	Зона застройки индивидуальными и блокированными жилыми домами	573	р.п. Горки Ленинские
50:21:0070213:372	Земли сельскохозяйственного назначения	Земли населенных пунктов	Зона застройки индивидуальными и блокированными жилыми домами	600	р.п. Горки Ленинские
50:21:0070213:374	Земли сельскохозяйственного назначения	Земли населенных пунктов	Зона застройки индивидуальными и блокированными жилыми домами	600	р.п. Горки Ленинские
50:21:0040112:494	Земли сельскохозяйственного назначения	Земли населенных пунктов	Зона застройки индивидуальными и блокированными жилыми домами	510	д. Коробово
50:21:0070213:401	Земли сельскохозяйственного назначения	Земли населенных пунктов	Зона застройки индивидуальными и блокированными жилыми домами	600	р.п. Горки Ленинские
50:21:0030209:136	Земли сельскохозяйственного назначения	Земли населенных пунктов	Зона застройки индивидуальными и блокированными жилыми	600	д. Жабкино

			домами		
50:21:0070213:85	Земли сельскохозяйственного назначения	Земли населенных пунктов	Зона застройки индивидуальными и блокированными жилыми домами	300	р.п. Горки Ленинские
50:21:0070213:824	Земли сельскохозяйственного назначения	Земли населенных пунктов	Зона застройки индивидуальными и блокированными жилыми домами	546	р.п. Горки Ленинские
50:21:0070213:848	Земли сельскохозяйственного назначения	Земли населенных пунктов	Зона застройки индивидуальными и блокированными жилыми домами	600	р.п. Горки Ленинские
50:21:0070208:668	Земли сельскохозяйственного назначения	Земли населенных пунктов	Зона застройки индивидуальными и блокированными жилыми домами	436	п. Мещерино
50:21:0070208:657	Земли сельскохозяйственного назначения	Земли населенных пунктов	Зона застройки индивидуальными и блокированными жилыми домами	411	п. Мещерино
50:21:0070208:665	Земли сельскохозяйственного назначения	Земли населенных пунктов	Зона застройки индивидуальными и блокированными жилыми домами	400	п. Мещерино
50:21:0070208:64	Земли сельскохозяйственного назначения	Земли населенных пунктов	Зона застройки индивидуальными и блокированными жилыми домами	400	п. Мещерино
50:21:0070213:814	Земли сельскохозяйственного назначения	Земли населенных пунктов	Зона застройки индивидуальными и блокированными жилыми домами	600	р.п. Горки Ленинские
50:21:0070213:88	Земли сельскохозяйственного назначения	Земли населенных пунктов	Зона застройки индивидуальными и блокированными жилыми домами	300	р.п. Горки Ленинские
50:21:0040102:243	Земли промышленности, энергетики, транспорта, связи, радиовещания, телевидения, информатики, земли для обеспечения космической деятельности, земли обороны, безопасности и земли иного специального назначения	Земли населенных пунктов	Коммунально-складская зона	1 705	г. Видное
50:21:0040102:254	Земли промышленности, энергетики, транспорта, связи, радиовещания, телевидения, информатики, земли для обеспечения космической деятельности, земли обороны, безопасности и земли иного специального назначения	Земли населенных пунктов	Коммунально-складская зона	410	г. Видное
50:21:0040102:241	Земли промышленности, энергетики, транспорта, связи, радиовещания, телевидения, информатики, земли для обеспечения космической деятельности, земли обороны, безопасности и земли иного специального назначения	Земли населенных пунктов	Коммунально-складская зона	1 581	г. Видное
50:21:0070208:704	Земли сельскохозяйственного назначения	Земли населенных пунктов	Зона застройки индивидуальными и блокированными жилыми домами	350	п. Мещерино
50:21:0070208:716	Земли сельскохозяйственного назначения	Земли населенных пунктов	Зона застройки индивидуальными и блокированными жилыми домами	503	п. Мещерино
50:21:0070208:700	Земли сельскохозяйственного назначения	Земли населенных пунктов	Зона застройки индивидуальными и блокированными жилыми домами	632	п. Мещерино
50:21:0070208:66	Земли сельскохозяйственного назначения	Земли населенных пунктов	Зона застройки индивидуальными и блокированными жилыми домами	470	п. Мещерино
50:21:0070208:656	Земли сельскохозяйственного назначения	Земли населенных пунктов	Зона застройки индивидуальными и блокированными жилыми домами	374	п. Мещерино
50:21:0040102:261	Земли промышленности, энергетики,	Земли населенных пунктов	Коммунально-складская зона	200	г. Видное

	транспорта, связи, радиовещания, телевидения, информатики, земли для обеспечения космической деятельности, земли обороны, безопасности и земли иного специального назначения				
50:21:0040102:292	Земли промышленности, энергетики, транспорта, связи, радиовещания, телевидения, информатики, земли для обеспечения космической деятельности, земли обороны, безопасности и земли иного специального назначения	Земли населенных пунктов	Коммунально-складская зона	426	г. Видное
50:21:0040102:237	Земли промышленности, энергетики, транспорта, связи, радиовещания, телевидения, информатики, земли для обеспечения космической деятельности, земли обороны, безопасности и земли иного специального назначения	Земли населенных пунктов	Коммунально-складская зона	1 557	г. Видное
50:21:0040102:291	Земли промышленности, энергетики, транспорта, связи, радиовещания, телевидения, информатики, земли для обеспечения космической деятельности, земли обороны, безопасности и земли иного специального назначения	Земли населенных пунктов	Коммунально-складская зона	439	г. Видное
50:21:0070208:698	Земли сельскохозяйственного назначения	Земли населенных пунктов	Зона застройки индивидуальными и блокированными жилыми домами	549	п. Мещерино
50:21:0060201:4460	Земли сельскохозяйственного назначения	Земли населенных пунктов	Зона застройки индивидуальными и блокированными жилыми домами	800	п. Володарского
50:21:0060201:387	Земли сельскохозяйственного назначения	Земли населенных пунктов	Зона застройки индивидуальными и блокированными жилыми домами	600	п. Володарского
50:21:0060201:439	Земли сельскохозяйственного назначения	Земли населенных пунктов	Зона застройки индивидуальными и блокированными жилыми домами	670	п. Володарского
50:21:0080303:1551	Земли сельскохозяйственного назначения	Земли населенных пунктов	Зона застройки индивидуальными и блокированными жилыми домами	510	д. Пуговичино
50:21:0080303:1552	Земли сельскохозяйственного назначения	Земли населенных пунктов	Зона застройки индивидуальными и блокированными жилыми домами	509	д. Пуговичино
50:21:0060201:388	Земли сельскохозяйственного назначения	Земли населенных пунктов	Зона застройки индивидуальными и блокированными жилыми домами	600	п. Володарского
50:21:0060201:411	Земли сельскохозяйственного назначения	Земли населенных пунктов	Зона застройки индивидуальными и блокированными жилыми домами	600	п. Володарского
50:21:0070213:812	Земли сельскохозяйственного назначения	Земли населенных пунктов	Зона застройки индивидуальными и блокированными жилыми домами	1 194	р.п. Горки Ленинские
50:21:0070213:833	Земли сельскохозяйственного назначения	Земли населенных пунктов	Зона застройки индивидуальными и блокированными жилыми домами	622	р.п. Горки Ленинские
50:21:0070213:870	Земли сельскохозяйственного назначения	Земли населенных пунктов	Зона застройки индивидуальными и блокированными жилыми домами	1 020	р.п. Горки Ленинские
50:21:0070213:856	Земли сельскохозяйственного назначения	Земли населенных пунктов	Зона застройки индивидуальными и блокированными жилыми домами	613	р.п. Горки Ленинские
50:21:0070213:90	Земли сельскохозяйственного назначения	Земли населенных пунктов	Зона застройки индивидуальными и блокированными жилыми	800	р.п. Горки Ленинские

	транспорта, связи, радиовещания, телевидения, информатики, земли для обеспечения космической деятельности, земли обороны, безопасности и земли иного специального назначения				
50:21:0040102:289	Земли промышленности, энергетики, транспорта, связи, радиовещания, телевидения, информатики, земли для обеспечения космической деятельности, земли обороны, безопасности и земли иного специального назначения	Земли населенных пунктов	Коммунально-складская зона	405	г. Видное
50:21:0040102:290	Земли промышленности, энергетики, транспорта, связи, радиовещания, телевидения, информатики, земли для обеспечения космической деятельности, земли обороны, безопасности и земли иного специального назначения	Земли населенных пунктов	Коммунально-складская зона	201	г. Видное
50:21:0070208:649	Земли сельскохозяйственного назначения	Земли населенных пунктов	Зона застройки индивидуальными и блокированными жилыми домами	425	п. Мещерино
50:21:0040102:236	Земли промышленности, энергетики, транспорта, связи, радиовещания, телевидения, информатики, земли для обеспечения космической деятельности, земли обороны, безопасности и земли иного специального назначения	Земли населенных пунктов	Коммунально-складская зона	1 556	г. Видное
50:21:0040102:252	Земли промышленности, энергетики, транспорта, связи, радиовещания, телевидения, информатики, земли для обеспечения космической деятельности, земли обороны, безопасности и земли иного специального назначения	Земли населенных пунктов	Коммунально-складская зона	407	г. Видное
50:21:0070208:677	Земли сельскохозяйственного назначения	Земли населенных пунктов	Зона застройки индивидуальными и блокированными жилыми домами	410	п. Мещерино
50:21:0070208:678	Земли сельскохозяйственного назначения	Земли населенных пунктов	Зона застройки индивидуальными и блокированными жилыми домами	413	п. Мещерино
50:21:0040102:251	Земли промышленности, энергетики, транспорта, связи, радиовещания, телевидения, информатики, земли для обеспечения космической деятельности, земли обороны, безопасности и земли иного специального назначения	Земли населенных пунктов	Коммунально-складская зона	412	г. Видное
50:21:0040102:287	Земли промышленности, энергетики, транспорта, связи, радиовещания, телевидения, информатики, земли для обеспечения космической деятельности, земли обороны, безопасности и земли иного специального назначения	Земли населенных пунктов	Коммунально-складская зона	417	г. Видное
50:21:0040102:66	Земли промышленности, энергетики, транспорта, связи, радиовещания, телевидения,	Земли населенных пунктов	Коммунально-складская зона	2 468	г. Видное

	информатики, земли для обеспечения космической деятельности, земли обороны, безопасности и земли иного специального назначения				
50:21:0040102:239	Земли промышленности, энергетики, транспорта, связи, радиовещания, телевидения, информатики, земли для обеспечения космической деятельности, земли обороны, безопасности и земли иного специального назначения	Земли населенных пунктов	Коммунально-складская зона	1 441	г. Видное
50:21:0040102:288	Земли промышленности, энергетики, транспорта, связи, радиовещания, телевидения, информатики, земли для обеспечения космической деятельности, земли обороны, безопасности и земли иного специального назначения	Земли населенных пунктов	Коммунально-складская зона	816	г. Видное
50:21:0040102:294	Земли промышленности, энергетики, транспорта, связи, радиовещания, телевидения, информатики, земли для обеспечения космической деятельности, земли обороны, безопасности и земли иного специального назначения	Земли населенных пунктов	Коммунально-складская зона	132	г. Видное
50:21:0070208:69	Земли сельскохозяйственного назначения	Земли населенных пунктов	Зона застройки индивидуальными и блокированными жилыми домами	440	п. Мещерино
50:21:0070208:679	Земли сельскохозяйственного назначения	Земли населенных пунктов	Зона застройки индивидуальными и блокированными жилыми домами	810	п. Мещерино
50:21:0040102:260	Земли промышленности, энергетики, транспорта, связи, радиовещания, телевидения, информатики, земли для обеспечения космической деятельности, земли обороны, безопасности и земли иного специального назначения	Земли населенных пунктов	Коммунально-складская зона	200	г. Видное
50:21:0070208:695	Земли сельскохозяйственного назначения	Земли населенных пунктов	Зона застройки индивидуальными и блокированными жилыми домами	401	п. Мещерино
50:21:0090212:2334	Земли сельскохозяйственного назначения	Земли населенных пунктов	Зона застройки индивидуальными и блокированными жилыми домами	1 194	д. Калиновка
50:21:0050308:249	Земли сельскохозяйственного назначения	Земли населенных пунктов	Зона застройки индивидуальными и блокированными жилыми домами	200	д. Слобода
50:21:0050308:259	Земли сельскохозяйственного назначения	Земли населенных пунктов	Зона застройки индивидуальными и блокированными жилыми домами	684	д. Мамоново
50:21:0050308:310	Земли сельскохозяйственного назначения	Земли населенных пунктов	Зона застройки индивидуальными и блокированными жилыми домами	772	д. Картино
50:21:0050308:275	Земли сельскохозяйственного назначения	Земли населенных пунктов	Зона застройки индивидуальными и блокированными жилыми домами	1 500	д. Слобода
50:21:0050308:248	Земли сельскохозяйственного назначения	Земли населенных пунктов	Зона застройки индивидуальными и блокированными жилыми домами	1 400	д. Слобода
50:21:0020101:542	Земли промышленности, энергетики, транспорта, связи, радиовещания, телевидения, информатики, земли для обеспечения	Земли населенных пунктов	Производственная зона	9 772	г. Видное

	космической деятельности, земли обороны, безопасности и земли иного специального назначения				
50:21:0020101:601	Земли промышленности, энергетики, транспорта, связи, радиовещания, телевидения, информатики, земли для обеспечения космической деятельности, земли обороны, безопасности и земли иного специального назначения	Земли населенных пунктов	Производственная зона	10 241	г. Видное
50:21:0020101:534	Земли промышленности, энергетики, транспорта, связи, радиовещания, телевидения, информатики, земли для обеспечения космической деятельности, земли обороны, безопасности и земли иного специального назначения	Земли населенных пунктов	Производственная зона	7 939	г. Видное
50:21:0020101:608	Земли промышленности, энергетики, транспорта, связи, радиовещания, телевидения, информатики, земли для обеспечения космической деятельности, земли обороны, безопасности и земли иного специального назначения	Земли населенных пунктов	Производственная зона	1 891	г. Видное
50:21:0020101:610	Земли промышленности, энергетики, транспорта, связи, радиовещания, телевидения, информатики, земли для обеспечения космической деятельности, земли обороны, безопасности и земли иного специального назначения	Земли населенных пунктов	Производственная зона	7 034	г. Видное
50:21:0020101:600	Земли промышленности, энергетики, транспорта, связи, радиовещания, телевидения, информатики, земли для обеспечения космической деятельности, земли обороны, безопасности и земли иного специального назначения	Земли населенных пунктов	Производственная зона	1 084	г. Видное
50:21:0020101:537	Земли промышленности, энергетики, транспорта, связи, радиовещания, телевидения, информатики, земли для обеспечения космической деятельности, земли обороны, безопасности и земли иного специального назначения	Земли населенных пунктов	Производственная зона	4 088	г. Видное
50:21:0020101:538	Земли промышленности, энергетики, транспорта, связи, радиовещания, телевидения, информатики, земли для обеспечения космической деятельности, земли обороны, безопасности и земли иного специального назначения	Земли населенных пунктов	Производственная зона	7 468	г. Видное
50:21:0020101:543	Земли промышленности, энергетики, транспорта, связи, радиовещания, телевидения, информатики, земли для обеспечения космической деятельности, земли обороны,	Земли населенных пунктов	Производственная зона	18 801	г. Видное

	безопасности и земли иного специального назначения				
50:21:0020101:607	Земли промышленности, энергетики, транспорта, связи, радиовещания, телевидения, информатики, земли для обеспечения космической деятельности, земли обороны, безопасности и земли иного специального назначения	Земли населенных пунктов	Производственная зона	2 519	г. Видное
50:21:0020101:536	Земли промышленности, энергетики, транспорта, связи, радиовещания, телевидения, информатики, земли для обеспечения космической деятельности, земли обороны, безопасности и земли иного специального назначения	Земли населенных пунктов	Производственная зона	15 963	г. Видное
50:21:0050404:2255	Категория не установлена	Земли населенных пунктов	Зона специализированной общественной застройки	1 723	д. Слобода
50:21:0050404:2221	Земли сельскохозяйственного назначения	Земли населенных пунктов	Зона застройки индивидуальными и блокированными жилыми домами	800	д. Мисайлово
50:21:0050314:690	Земли сельскохозяйственного назначения	Земли населенных пунктов	Зона застройки индивидуальными и блокированными жилыми домами	953	д. Картино
50:21:0050314:731	Земли сельскохозяйственного назначения	Земли населенных пунктов	Зона застройки индивидуальными и блокированными жилыми домами	1 103	д. Картино
50:21:0050314:61	Земли сельскохозяйственного назначения	Земли населенных пунктов	Зона застройки индивидуальными и блокированными жилыми домами	750	д. Картино
50:21:0050314:667	Земли сельскохозяйственного назначения	Земли населенных пунктов	Зона застройки индивидуальными и блокированными жилыми домами	840	д. Картино
50:21:0050314:8	Земли сельскохозяйственного назначения	Земли населенных пунктов	Зона застройки индивидуальными и блокированными жилыми домами	1 500	д. Картино
50:21:0050314:89	Земли сельскохозяйственного назначения	Земли населенных пунктов	Зона застройки индивидуальными и блокированными жилыми домами	1 500	д. Картино
50:21:0050402:300	Земли сельскохозяйственного назначения	Земли населенных пунктов	Зона застройки индивидуальными и блокированными жилыми домами	250	д. Мисайлово
50:21:0050402:232	Земли сельскохозяйственного назначения	Земли населенных пунктов	Зона застройки индивидуальными и блокированными жилыми домами	250	д. Мисайлово
50:21:0050314:9	Земли сельскохозяйственного назначения	Земли населенных пунктов	Зона застройки индивидуальными и блокированными жилыми домами	1 500	д. Картино
50:21:0050315:1055	Земли сельскохозяйственного назначения	Земли населенных пунктов	Зона застройки индивидуальными и блокированными жилыми домами	734	д. Дроздово
50:21:0040109:274	Земли сельскохозяйственного назначения	Земли населенных пунктов	Зона застройки индивидуальными и блокированными жилыми домами	667	д. Малое Видное
50:21:0050402:257	Земли сельскохозяйственного назначения	Земли населенных пунктов	Зона застройки индивидуальными и блокированными жилыми домами	360	д. Мисайлово
50:21:0050402:314	Земли сельскохозяйственного назначения	Земли населенных пунктов	Зона застройки индивидуальными и блокированными жилыми домами	548	д. Мисайлово
50:21:0050314:725	Земли сельскохозяйственного назначения	Земли населенных пунктов	Зона застройки индивидуальными и блокированными жилыми домами	796	д. Картино
50:21:0050314:662	Земли сельскохозяйственного назначения	Земли населенных пунктов	Зона застройки индивидуальными и блокированными жилыми домами	730	д. Картино
50:21:0050402:283	Земли сельскохозяйственного назначения	Земли населенных пунктов	Зона застройки индивидуальными и блокированными жилыми	300	д. Мисайлово

			домами		
50:21:0050402:322	Земли сельскохозяйственного назначения	Земли населенных пунктов	Зона застройки индивидуальными и блокированными жилыми домами	269	д. Мисайлово
50:21:0050402:249	Земли сельскохозяйственного назначения	Земли населенных пунктов	Зона застройки индивидуальными и блокированными жилыми домами	240	д. Мисайлово
50:21:0050202:580	Земли сельскохозяйственного назначения	Земли населенных пунктов	Зона застройки индивидуальными и блокированными жилыми домами	879	д. Малое Видное
50:21:0060201:452	Земли сельскохозяйственного назначения	Земли населенных пунктов	Зона застройки индивидуальными и блокированными жилыми домами	800	п. Володарского
50:21:0050310:10	Земли сельскохозяйственного назначения	Земли населенных пунктов	Зона застройки индивидуальными и блокированными жилыми домами	531	д. Мамоново
50:21:0090212:2238	Категория не установлена	Земли населенных пунктов	Зона застройки многоквартирными жилыми домами	8 783	д. Суханово
50:21:0050308:298	Земли сельскохозяйственного назначения	Земли населенных пунктов	Зона застройки индивидуальными и блокированными жилыми домами	930	д. Мамоново
50:21:0050308:305	Земли сельскохозяйственного назначения	Земли населенных пунктов	Зона застройки индивидуальными и блокированными жилыми домами	1 628	д. Мамоново
50:21:0050308:211	Земли сельскохозяйственного назначения	Земли населенных пунктов	Зона застройки индивидуальными и блокированными жилыми домами	1 542	д. Слобода
50:21:0050308:291	Земли сельскохозяйственного назначения	Земли населенных пунктов	Зона застройки индивидуальными и блокированными жилыми домами	750	д. Картино
50:21:0020101:535	Земли промышленности, энергетики, транспорта, связи, радиовещания, телевидения, информатики, земли для обеспечения космической деятельности, земли обороны, безопасности и земли иного специального назначения	Земли населенных пунктов	Производственная зона	4 287	г. Видное
50:21:0050308:318	Земли сельскохозяйственного назначения	Земли населенных пунктов	Зона застройки индивидуальными и блокированными жилыми домами	1 445	д. Мамоново
50:21:0020101:544	Земли промышленности, энергетики, транспорта, связи, радиовещания, телевидения, информатики, земли для обеспечения космической деятельности, земли обороны, безопасности и земли иного специального назначения	Земли населенных пунктов	Производственная зона	8 701	г. Видное
50:21:0020101:5	Земли промышленности, энергетики, транспорта, связи, радиовещания, телевидения, информатики, земли для обеспечения космической деятельности, земли обороны, безопасности и земли иного специального назначения	Земли населенных пунктов	Производственная зона	18 800	г. Видное
50:21:0020101:533	Земли промышленности, энергетики, транспорта, связи, радиовещания, телевидения, информатики, земли для обеспечения космической деятельности, земли обороны, безопасности и земли иного специального назначения	Земли населенных пунктов	Производственная зона	14 555	г. Видное
50:21:0050404:227	Земли сельскохозяйственного назначения	Земли населенных пунктов	Зона застройки индивидуальными и блокированными жилыми домами	400	д. Мисайлово

50:21:0050315:12	Земли сельскохозяйственного назначения	Земли населенных пунктов	Зона застройки индивидуальными и блокированными жилыми домами	1 500	д. Дроздово
50:21:0060301:783	Земли сельскохозяйственного назначения	Земли населенных пунктов	Зона застройки индивидуальными и блокированными жилыми домами	1 035	с. Молоково
50:21:0050315:1070	Земли сельскохозяйственного назначения	Земли населенных пунктов	Зона застройки индивидуальными и блокированными жилыми домами	607	д. Дроздово
50:21:0050304:262	Земли сельскохозяйственного назначения	Земли населенных пунктов	Зона застройки индивидуальными и блокированными жилыми домами	1 585	д. Мильково
50:21:0050304:460	Земли сельскохозяйственного назначения	Земли населенных пунктов	Зона застройки индивидуальными и блокированными жилыми домами	910	д. Мильково
50:21:0050304:235	Земли сельскохозяйственного назначения	Земли населенных пунктов	Зона застройки индивидуальными и блокированными жилыми домами	600	д. Мильково
50:21:0040112:427	Земли сельскохозяйственного назначения	Земли населенных пунктов	Зона застройки индивидуальными и блокированными жилыми домами	502	д. Коробово
50:21:0040112:439	Земли сельскохозяйственного назначения	Земли населенных пунктов	Зона застройки индивидуальными и блокированными жилыми домами	399	д. Коробово
50:21:0040112:451	Земли сельскохозяйственного назначения	Земли населенных пунктов	Зона застройки индивидуальными и блокированными жилыми домами	408	д. Коробово
50:21:0040112:426	Земли сельскохозяйственного назначения	Земли населенных пунктов	Зона застройки индивидуальными и блокированными жилыми домами	370	д. Коробово
50:21:0040112:419	Земли сельскохозяйственного назначения	Земли населенных пунктов	Зона застройки индивидуальными и блокированными жилыми домами	385	д. Коробово
50:21:0040112:416	Земли сельскохозяйственного назначения	Земли населенных пунктов	Зона застройки индивидуальными и блокированными жилыми домами	396	д. Коробово
50:21:0040112:4521	Земли сельскохозяйственного назначения	Земли населенных пунктов	Зона застройки индивидуальными и блокированными жилыми домами	377	д. Коробово
50:21:0040112:413	Земли сельскохозяйственного назначения	Земли населенных пунктов	Зона застройки индивидуальными и блокированными жилыми домами	397	д. Коробово
50:21:0080105:189	Земли промышленности, энергетики, транспорта, связи, радиовещания, телевидения, информатики, земли для обеспечения космической деятельности, земли обороны, безопасности и земли иного специального назначения	Земли населенных пунктов	Зона озелененных территорий (лесопарки, парки, сады, скверы, бульвары, городские леса и другие)	18	д. Сапроново
50:21:0050315:1440	Земли сельскохозяйственного назначения	Земли населенных пунктов	Зона застройки индивидуальными и блокированными жилыми домами	977	д. Дроздово
50:21:0080105:190	Земли промышленности, энергетики, транспорта, связи, радиовещания, телевидения, информатики, земли для обеспечения космической деятельности, земли обороны, безопасности и земли иного специального назначения	Земли населенных пунктов	Зона озелененных территорий (лесопарки, парки, сады, скверы, бульвары, городские леса и другие)	18	д. Сапроново
50:21:0080105:19227	Земли промышленности, энергетики, транспорта, связи, радиовещания, телевидения, информатики, земли для обеспечения космической деятельности, земли обороны, безопасности и земли иного специального назначения	Земли населенных пунктов	Многофункциональная общественно-деловая зона	10 264	д. Сапроново

50:21:0080105:19228	Земли промышленности, энергетики, транспорта, связи, радиовещания, телевидения, информатики, земли для обеспечения космической деятельности, земли обороны, безопасности и земли иного специального назначения	Земли населенных пунктов	Многофункциональная общественно-деловая зона	99 195	д. Сапроново
50:21:0080105:19229	Земли промышленности, энергетики, транспорта, связи, радиовещания, телевидения, информатики, земли для обеспечения космической деятельности, земли обороны, безопасности и земли иного специального назначения	Земли населенных пунктов	Зона озелененных территорий (лесопарки, парки, сады, скверы, бульвары, городские леса и другие)	3 007	д. Сапроново
50:21:0080105:19230	Земли промышленности, энергетики, транспорта, связи, радиовещания, телевидения, информатики, земли для обеспечения космической деятельности, земли обороны, безопасности и земли иного специального назначения	Земли населенных пунктов	Многофункциональная общественно-деловая зона	11 542	д. Сапроново
50:21:0050315:188	Земли сельскохозяйственного назначения	Земли населенных пунктов	Зона застройки индивидуальными и блокированными жилыми домами	1 500	д. Дроздово
50:21:0050315:196	Земли сельскохозяйственного назначения	Земли населенных пунктов	Зона застройки индивидуальными и блокированными жилыми домами	600	д. Дроздово
50:21:0040112:418	Земли сельскохозяйственного назначения	Земли населенных пунктов	Зона застройки индивидуальными и блокированными жилыми домами	409	д. Коробово
50:21:0040112:429	Земли сельскохозяйственного назначения	Земли населенных пунктов	Зона застройки индивидуальными и блокированными жилыми домами	402	д. Коробово
50:21:0040112:404	Земли сельскохозяйственного назначения	Земли населенных пунктов	Зона застройки индивидуальными и блокированными жилыми домами	413	д. Коробово
50:21:0040112:411	Земли сельскохозяйственного назначения	Земли населенных пунктов	Зона застройки индивидуальными и блокированными жилыми домами	392	д. Коробово
50:21:0040112:441	Земли сельскохозяйственного назначения	Земли населенных пунктов	Зона застройки индивидуальными и блокированными жилыми домами	397	д. Коробово
50:21:0040112:408	Земли сельскохозяйственного назначения	Земли населенных пунктов	Зона застройки индивидуальными и блокированными жилыми домами	400	д. Коробово
50:21:0050315:150	Земли сельскохозяйственного назначения	Земли населенных пунктов	Зона застройки индивидуальными и блокированными жилыми домами	1 500	д. Дроздово
50:21:0040112:437	Земли сельскохозяйственного назначения	Земли населенных пунктов	Зона застройки индивидуальными и блокированными жилыми домами	409	д. Коробово
50:21:0050315:14	Земли сельскохозяйственного назначения	Земли населенных пунктов	Зона застройки индивидуальными и блокированными жилыми домами	1 430	д. Дроздово
50:21:0050315:11	Земли сельскохозяйственного назначения	Земли населенных пунктов	Зона застройки индивидуальными и блокированными жилыми домами	1 500	д. Дроздово
50:21:0040112:423	Земли сельскохозяйственного назначения	Земли населенных пунктов	Зона застройки индивидуальными и блокированными жилыми домами	359	д. Коробово
50:21:0060301:870	Категория не установлена	Земли населенных пунктов	Зона застройки индивидуальными и блокированными жилыми домами	484	д. Дальние Пруды
50:21:0080105:191	Земли промышленности, энергетики, транспорта, связи, радиовещания, телевидения,	Земли населенных пунктов	Зона озелененных территорий (лесопарки, парки, сады, скверы, бульвары, городские леса и другие)	79	д. Сапроново

	информатики, земли для обеспечения космической деятельности, земли обороны, безопасности и земли иного специального назначения				
50:21:0060301:784	Земли сельскохозяйственного назначения	Земли населенных пунктов	Зона застройки индивидуальными и блокированными жилыми домами	1 405	с. Молоково
50:21:0080105:192	Земли промышленности, энергетики, транспорта, связи, радиовещания, телевидения, информатики, земли для обеспечения космической деятельности, земли обороны, безопасности и земли иного специального назначения	Земли населенных пунктов	Зона озелененных территорий (лесопарки, парки, сады, скверы, бульвары, городские леса и другие)	18	д. Сапроново
50:21:0080105:19226	Земли промышленности, энергетики, транспорта, связи, радиовещания, телевидения, информатики, земли для обеспечения космической деятельности, земли обороны, безопасности и земли иного специального назначения	Земли населенных пунктов	Зона озелененных территорий (лесопарки, парки, сады, скверы, бульвары, городские леса и другие)	4 847	д. Сапроново
50:21:0080306:24	Земли сельскохозяйственного назначения	Земли населенных пунктов	Зона застройки индивидуальными и блокированными жилыми домами	800	д. Дыдылдино
50:21:0080306:235	Земли сельскохозяйственного назначения	Земли населенных пунктов	Зона застройки индивидуальными и блокированными жилыми домами	800	д. Дыдылдино
50:21:0080306:25	Земли сельскохозяйственного назначения	Земли населенных пунктов	Зона застройки индивидуальными и блокированными жилыми домами	800	д. Дыдылдино
50:21:0080306:2389	Земли сельскохозяйственного назначения	Земли населенных пунктов	Зона застройки индивидуальными и блокированными жилыми домами	951	д. Дыдылдино
50:21:0080306:244	Земли сельскохозяйственного назначения	Земли населенных пунктов	Зона застройки индивидуальными и блокированными жилыми домами	600	д. Дыдылдино
50:21:0080306:238	Земли сельскохозяйственного назначения	Земли населенных пунктов	Зона застройки индивидуальными и блокированными жилыми домами	800	д. Дыдылдино
50:21:0080306:233	Земли сельскохозяйственного назначения	Земли населенных пунктов	Зона застройки индивидуальными и блокированными жилыми домами	800	д. Дыдылдино
50:21:0080306:254	Земли сельскохозяйственного назначения	Земли населенных пунктов	Зона смешанного назначения с возможностью размещения жилья	280	д. Калиновка
50:21:0080306:251	Земли сельскохозяйственного назначения	Земли населенных пунктов	Зона смешанного назначения с возможностью размещения жилья	680	д. Калиновка
50:21:0080306:246	Земли промышленности, энергетики, транспорта, связи, радиовещания, телевидения, информатики, земли для обеспечения космической деятельности, земли обороны, безопасности и земли иного специального назначения	Земли населенных пунктов	Производственная зона	4 280	г. Видное
50:21:0080306:261	Земли сельскохозяйственного назначения	Земли населенных пунктов	Зона застройки индивидуальными и блокированными жилыми домами	440	д. Горки
50:21:0080306:263	Земли сельскохозяйственного назначения	Земли населенных пунктов	Зона застройки индивидуальными и блокированными жилыми домами	1 001	д. Дыдылдино
50:21:0080306:237	Земли сельскохозяйственного назначения	Земли населенных пунктов	Зона застройки индивидуальными и блокированными жилыми домами	800	д. Дыдылдино

	информатики, земли для обеспечения космической деятельности, земли обороны, безопасности и земли иного специального назначения				
50:21:0060104:16	Земли сельскохозяйственного назначения	Земли населенных пунктов	Зона застройки индивидуальными и блокированными жилыми домами	690	д. Мисайлово
50:21:0060104:17	Земли сельскохозяйственного назначения	Земли населенных пунктов	Зона застройки индивидуальными и блокированными жилыми домами	690	д. Мисайлово
50:21:0060104:12	Земли сельскохозяйственного назначения	Земли населенных пунктов	Зона застройки индивидуальными и блокированными жилыми домами	660	д. Мисайлово
50:21:0060104:183	Земли сельскохозяйственного назначения	Земли населенных пунктов	Зона застройки индивидуальными и блокированными жилыми домами	690	д. Мисайлово
50:21:0000000:46087	Категория не установлена	Земли населенных пунктов	Зона озелененных территорий (лесопарки, парки, сады, скверы, бульвары, городские леса и другие)	3 600	д. Андреевское
50:21:0060104:13	Земли сельскохозяйственного назначения	Земли населенных пунктов	Зона застройки индивидуальными и блокированными жилыми домами	635	д. Мисайлово
50:21:0060104:18	Земли сельскохозяйственного назначения	Земли населенных пунктов	Зона застройки индивидуальными и блокированными жилыми домами	702	д. Мисайлово
50:21:0060104:14	Земли сельскохозяйственного назначения	Земли населенных пунктов	Зона застройки индивидуальными и блокированными жилыми домами	660	д. Мисайлово
50:21:0030210:11193	Земли промышленности, энергетики, транспорта, связи, радиовещания, телевидения, информатики, земли для обеспечения космической деятельности, земли обороны, безопасности и земли иного специального назначения	Земли населенных пунктов	Многофункциональная общественно-деловая зона	1 237	п. Битца
50:21:0050323:627	Категория не установлена	Земли населенных пунктов	Зона застройки индивидуальными и блокированными жилыми домами	1 127	с. Остров
50:21:0050323:618	Земли сельскохозяйственного назначения	Земли населенных пунктов	Зона озелененных территорий (лесопарки, парки, сады, скверы, бульвары, городские леса и другие)	6 800	с. Остров
50:21:0080105:235	Земли промышленности, энергетики, транспорта, связи, радиовещания, телевидения, информатики, земли для обеспечения космической деятельности, земли обороны, безопасности и земли иного специального назначения	Земли населенных пунктов	Зона озелененных территорий (лесопарки, парки, сады, скверы, бульвары, городские леса и другие)	30	г. Видное
50:21:0080105:236	Земли промышленности, энергетики, транспорта, связи, радиовещания, телевидения, информатики, земли для обеспечения космической деятельности, земли обороны, безопасности и земли иного специального назначения	Земли населенных пунктов	Зона озелененных территорий (лесопарки, парки, сады, скверы, бульвары, городские леса и другие)	30	с. Ермолино
50:21:0080201:1632	Земли сельскохозяйственного назначения	Земли населенных пунктов	Зона застройки индивидуальными и блокированными жилыми домами	1 090	д. Горки
50:21:0080201:1622	Земли сельскохозяйственного назначения	Земли населенных пунктов	Зона застройки индивидуальными и блокированными жилыми домами	600	д. Горки
50:21:0080105:234	Земли промышленности, энергетики, транспорта, связи, радиовещания, телевидения,	Земли населенных пунктов	Зона озелененных территорий (лесопарки, парки, сады, скверы, бульвары, городские леса и другие)	30	г. Видное

	информатики, земли для обеспечения космической деятельности, земли обороны, безопасности и земли иного специального назначения				
50:21:0080105:238	Земли промышленности, энергетики, транспорта, связи, радиовещания, телевидения, информатики, земли для обеспечения космической деятельности, земли обороны, безопасности и земли иного специального назначения	Земли населенных пунктов	Зона застройки индивидуальными и блокированными жилыми домами	33	д. Дыдылдино
50:21:0060102:71	Земли сельскохозяйственного назначения	Земли населенных пунктов	Зона застройки индивидуальными и блокированными жилыми домами	420	д. Коробово
50:21:0060102:76	Земли сельскохозяйственного назначения	Земли населенных пунктов	Зона застройки индивидуальными и блокированными жилыми домами	782	д. Коробово
50:21:0060102:70	Земли сельскохозяйственного назначения	Земли населенных пунктов	Зона застройки индивидуальными и блокированными жилыми домами	410	д. Коробово
50:21:0060102:9	Земли сельскохозяйственного назначения	Земли населенных пунктов	Зона застройки индивидуальными и блокированными жилыми домами	370	д. Коробово
50:21:0040109:209	Земли сельскохозяйственного назначения	Земли населенных пунктов	Зона застройки индивидуальными и блокированными жилыми домами	750	д. Малое Видное
50:21:0080105:77	Земли промышленности, энергетики, транспорта, связи, радиовещания, телевидения, информатики, земли для обеспечения космической деятельности, земли обороны, безопасности и земли иного специального назначения	Земли населенных пунктов	Зона озелененных территорий (лесопарки, парки, сады, скверы, бульвары, городские леса и другие)	20 000	г. Видное
50:21:0050310:101	Земли сельскохозяйственного назначения	Земли населенных пунктов	Зона застройки индивидуальными и блокированными жилыми домами	500	д. Мамоново
50:21:0050310:106	Земли сельскохозяйственного назначения	Земли населенных пунктов	Зона застройки индивидуальными и блокированными жилыми домами	400	д. Мамоново
50:21:0050310:1	Земли сельскохозяйственного назначения	Земли населенных пунктов	Зона застройки индивидуальными и блокированными жилыми домами	833	д. Мамоново
50:21:0050308:21	Земли сельскохозяйственного назначения	Земли населенных пунктов	Зона застройки индивидуальными и блокированными жилыми домами	1 166	д. Слобода
50:21:0050308:323	Земли сельскохозяйственного назначения	Земли населенных пунктов	Зона застройки индивидуальными и блокированными жилыми домами	1 426	д. Слобода
50:21:0060403:7976	Земли сельскохозяйственного назначения	Земли населенных пунктов	Зона смешанного назначения с возможностью размещения жилья	3 691	с. Остров
50:21:0090212:19393	Земли сельскохозяйственного назначения	Земли населенных пунктов	Зона застройки индивидуальными и блокированными жилыми домами	501	д. Петрушино
50:21:0050308:218	Земли сельскохозяйственного назначения	Земли населенных пунктов	Зона застройки индивидуальными и блокированными жилыми домами	1 710	д. Слобода
50:21:0050308:294	Земли сельскохозяйственного назначения	Земли населенных пунктов	Зона застройки индивидуальными и блокированными жилыми домами	812	д. Слобода
50:21:0050308:241	Земли сельскохозяйственного назначения	Земли населенных пунктов	Зона застройки индивидуальными и блокированными жилыми домами	500	д. Слобода
50:21:0050308:27	Земли сельскохозяйственного назначения	Земли населенных пунктов	Зона застройки индивидуальными и блокированными жилыми домами	1 402	д. Слобода

50:21:0040110:731	Категория не установлена	Земли населенных пунктов	Многофункциональная общественно-деловая зона	74	д. Апаринки
50:21:0050308:25	Земли сельскохозяйственного назначения	Земли населенных пунктов	Зона застройки индивидуальными и блокированными жилыми домами	700	д. Слобода
50:21:0050404:616	Земли сельскохозяйственного назначения	Земли населенных пунктов	Зона застройки индивидуальными и блокированными жилыми домами	400	д. Мисайлово
50:21:0020101:546	Земли промышленности, энергетики, транспорта, связи, радиовещания, телевидения, информатики, земли для обеспечения космической деятельности, земли обороны, безопасности и земли иного специального назначения	Земли населенных пунктов	Производственная зона	101	г. Видное
50:21:0020101:539	Земли промышленности, энергетики, транспорта, связи, радиовещания, телевидения, информатики, земли для обеспечения космической деятельности, земли обороны, безопасности и земли иного специального назначения	Земли населенных пунктов	Производственная зона	7 179	г. Видное
50:21:0020101:79	Земли промышленности, энергетики, транспорта, связи, радиовещания, телевидения, информатики, земли для обеспечения космической деятельности, земли обороны, безопасности и земли иного специального назначения	Земли населенных пунктов	Производственная зона	2 327	г. Видное
50:21:0050404:2242	Категория не установлена	Земли населенных пунктов	Зона застройки индивидуальными и блокированными жилыми домами	759	д. Мисайлово
50:21:0020101:599	Земли промышленности, энергетики, транспорта, связи, радиовещания, телевидения, информатики, земли для обеспечения космической деятельности, земли обороны, безопасности и земли иного специального назначения	Земли населенных пунктов	Производственная зона	723	г. Видное
50:21:0020101:540	Земли промышленности, энергетики, транспорта, связи, радиовещания, телевидения, информатики, земли для обеспечения космической деятельности, земли обороны, безопасности и земли иного специального назначения	Земли населенных пунктов	Производственная зона	8 586	г. Видное
50:21:0050314:71	Земли сельскохозяйственного назначения	Земли населенных пунктов	Зона застройки индивидуальными и блокированными жилыми домами	1 500	д. Картино
50:21:0050314:83	Земли сельскохозяйственного назначения	Земли населенных пунктов	Зона застройки индивидуальными и блокированными жилыми домами	807	д. Картино
50:21:0050314:73	Земли сельскохозяйственного назначения	Земли населенных пунктов	Зона застройки индивидуальными и блокированными жилыми домами	630	д. Картино
50:21:0050314:88	Земли сельскохозяйственного назначения	Земли населенных пунктов	Зона застройки индивидуальными и блокированными жилыми домами	160	д. Картино
50:21:0050402:262	Земли сельскохозяйственного назначения	Земли населенных пунктов	Зона застройки индивидуальными и блокированными жилыми домами	240	д. Мисайлово
50:21:0050402:340	Земли сельскохозяйственного назначения	Земли населенных пунктов	Зона застройки индивидуальными и блокированными жилыми домами	240	д. Мисайлово

50:21:0060201:446	Земли сельскохозяйственного назначения	Земли населенных пунктов	Зона застройки индивидуальными и блокированными жилыми домами	680	п. Володарского
50:21:0060201:4464	Земли сельскохозяйственного назначения	Земли населенных пунктов	Зона застройки индивидуальными и блокированными жилыми домами	989	п. Володарского
50:21:0070213:877	Земли сельскохозяйственного назначения	Земли населенных пунктов	Зона застройки индивидуальными и блокированными жилыми домами	1 000	р.п. Горки Ленинские
50:21:0070213:83	Земли сельскохозяйственного назначения	Земли населенных пунктов	Зона застройки индивидуальными и блокированными жилыми домами	600	р.п. Горки Ленинские
50:21:0070213:89	Земли сельскохозяйственного назначения	Земли населенных пунктов	Зона застройки индивидуальными и блокированными жилыми домами	700	р.п. Горки Ленинские
50:21:0070213:9	Земли сельскохозяйственного назначения	Земли населенных пунктов	Зона застройки индивидуальными и блокированными жилыми домами	600	р.п. Горки Ленинские
50:21:0070213:891	Земли сельскохозяйственного назначения	Земли населенных пунктов	Зона застройки индивидуальными и блокированными жилыми домами	1 100	р.п. Горки Ленинские
50:21:0070208:655	Земли сельскохозяйственного назначения	Земли населенных пунктов	Зона застройки индивидуальными и блокированными жилыми домами	410	п. Мещерино
50:21:0040102:238	Земли промышленности, энергетики, транспорта, связи, радиовещания, телевидения, информатики, земли для обеспечения космической деятельности, земли обороны, безопасности и земли иного специального назначения	Земли населенных пунктов	Коммунально-складская зона	1 436	г. Видное
50:21:0040102:67	Земли промышленности, энергетики, транспорта, связи, радиовещания, телевидения, информатики, земли для обеспечения космической деятельности, земли обороны, безопасности и земли иного специального назначения	Земли населенных пунктов	Коммунально-складская зона	2 976	г. Видное
50:21:0040102:240	Земли промышленности, энергетики, транспорта, связи, радиовещания, телевидения, информатики, земли для обеспечения космической деятельности, земли обороны, безопасности и земли иного специального назначения	Земли населенных пунктов	Коммунально-складская зона	1 704	г. Видное
50:21:0040102:293	Земли промышленности, энергетики, транспорта, связи, радиовещания, телевидения, информатики, земли для обеспечения космической деятельности, земли обороны, безопасности и земли иного специального назначения	Земли населенных пунктов	Коммунально-складская зона	67	г. Видное
50:21:0050310:104	Земли сельскохозяйственного назначения	Земли населенных пунктов	Зона застройки индивидуальными и блокированными жилыми домами	516	д. Мамоново
50:21:0050308:272	Земли сельскохозяйственного назначения	Земли населенных пунктов	Зона застройки индивидуальными и блокированными жилыми домами	1 500	д. Слобода
50:21:0020101:597	Земли промышленности, энергетики, транспорта, связи, радиовещания, телевидения, информатики, земли для обеспечения космической деятельности, земли обороны, безопасности и земли иного специального назначения	Земли населенных пунктов	Производственная зона	5 431	г. Видное

	назначения				
50:21:0050402:302	Земли сельскохозяйственного назначения	Земли населенных пунктов	Зона застройки индивидуальными и блокированными жилыми домами	283	д. Мисайлово
50:21:0050314:663	Земли сельскохозяйственного назначения	Земли населенных пунктов	Зона застройки индивидуальными и блокированными жилыми домами	730	д. Картино
50:21:0050314:86	Земли сельскохозяйственного назначения	Земли населенных пунктов	Зона застройки индивидуальными и блокированными жилыми домами	50	д. Картино
50:21:0050314:691	Земли сельскохозяйственного назначения	Земли населенных пунктов	Зона застройки индивидуальными и блокированными жилыми домами	547	д. Картино
50:21:0050402:259	Земли сельскохозяйственного назначения	Земли населенных пунктов	Зона застройки индивидуальными и блокированными жилыми домами	300	д. Мисайлово
50:21:0060201:408	Земли сельскохозяйственного назначения	Земли населенных пунктов	Зона застройки индивидуальными и блокированными жилыми домами	990	п. Володарского
50:21:0060201:434	Земли сельскохозяйственного назначения	Земли населенных пунктов	Зона застройки индивидуальными и блокированными жилыми домами	670	п. Володарского
50:21:0060201:395	Земли сельскохозяйственного назначения	Земли населенных пунктов	Зона застройки индивидуальными и блокированными жилыми домами	640	п. Володарского
50:21:0060201:4178	Категория не установлена	Земли населенных пунктов	Зона застройки индивидуальными и блокированными жилыми домами	828	п. Володарского
50:21:0060201:399	Земли сельскохозяйственного назначения	Земли населенных пунктов	Зона застройки индивидуальными и блокированными жилыми домами	611	п. Володарского
50:21:0060201:389	Земли сельскохозяйственного назначения	Земли населенных пунктов	Зона застройки индивидуальными и блокированными жилыми домами	600	п. Володарского
50:21:0060201:410	Земли сельскохозяйственного назначения	Земли населенных пунктов	Зона застройки индивидуальными и блокированными жилыми домами	600	п. Володарского
50:21:0060201:437	Земли сельскохозяйственного назначения	Земли населенных пунктов	Зона застройки индивидуальными и блокированными жилыми домами	620	п. Володарского
50:21:0050308:26	Земли сельскохозяйственного назначения	Земли населенных пунктов	Зона застройки индивидуальными и блокированными жилыми домами	1 501	д. Слобода
50:21:0050308:285	Земли сельскохозяйственного назначения	Земли населенных пунктов	Зона застройки индивидуальными и блокированными жилыми домами	370	д. Слобода
50:21:0020101:606	Земли промышленности, энергетики, транспорта, связи, радиовещания, телевидения, информатики, земли для обеспечения космической деятельности, земли обороны, безопасности и земли иного специального назначения	Земли населенных пунктов	Производственная зона	332	г. Видное
50:21:0020101:541	Земли промышленности, энергетики, транспорта, связи, радиовещания, телевидения, информатики, земли для обеспечения космической деятельности, земли обороны, безопасности и земли иного специального назначения	Земли населенных пунктов	Производственная зона	60 672	г. Видное
50:21:0020101:609	Земли промышленности, энергетики, транспорта, связи, радиовещания, телевидения, информатики, земли для обеспечения космической деятельности, земли обороны, безопасности и земли иного специального назначения	Земли населенных пунктов	Производственная зона	515	г. Видное

	назначения				
50:21:0040112:681	Земли сельскохозяйственного назначения	Земли населенных пунктов	Зона застройки индивидуальными и блокированными жилыми домами	800	д. Малое Видное
50:21:0040112:662	Земли сельскохозяйственного назначения	Земли населенных пунктов	Зона застройки индивидуальными и блокированными жилыми домами	9 136	д. Малое Видное
50:21:0040112:642	Земли промышленности, энергетики, транспорта, связи, радиовещания, телевидения, информатики, земли для обеспечения космической деятельности, земли обороны, безопасности и земли иного специального назначения	Земли населенных пунктов	Производственная зона	20	г. Видное
50:21:0070201:4	Земли промышленности, энергетики, транспорта, связи, радиовещания, телевидения, информатики, земли для обеспечения космической деятельности, земли обороны, безопасности и земли иного специального назначения	Земли населенных пунктов	Зона застройки индивидуальными и блокированными жилыми домами	4 110	п. Мещерино
50:21:0020101:545	Земли промышленности, энергетики, транспорта, связи, радиовещания, телевидения, информатики, земли для обеспечения космической деятельности, земли обороны, безопасности и земли иного специального назначения	Земли населенных пунктов	Производственная зона	21 989	г. Видное
50:21:0050314:382	Земли сельскохозяйственного назначения	Земли населенных пунктов	Зона застройки индивидуальными и блокированными жилыми домами	1 482	д. Картино
50:21:0050314:264	Земли сельскохозяйственного назначения	Земли населенных пунктов	Зона застройки индивидуальными и блокированными жилыми домами	720	д. Картино
50:21:0050314:16	Земли сельскохозяйственного назначения	Земли населенных пунктов	Зона застройки индивидуальными и блокированными жилыми домами	1 500	д. Картино
50:21:0090213:88	Земли сельскохозяйственного назначения	Земли населенных пунктов	Зона застройки индивидуальными и блокированными жилыми домами	380	д. Калиновка
50:21:0050314:226	Земли сельскохозяйственного назначения	Земли населенных пунктов	Зона застройки индивидуальными и блокированными жилыми домами	1 446	д. Картино
50:21:0050314:57	Земли сельскохозяйственного назначения	Земли населенных пунктов	Зона застройки индивидуальными и блокированными жилыми домами	1 400	д. Картино
50:21:0090213:9	Земли сельскохозяйственного назначения	Земли населенных пунктов	Зона застройки индивидуальными и блокированными жилыми домами	400	д. Калиновка
50:21:0090213:86	Земли сельскохозяйственного назначения	Земли населенных пунктов	Зона застройки индивидуальными и блокированными жилыми домами	390	д. Калиновка
50:21:0070208:59	Земли сельскохозяйственного назначения	Земли населенных пунктов	Зона застройки индивидуальными и блокированными жилыми домами	440	п. Мещерино
50:21:0070208:51	Земли сельскохозяйственного назначения	Земли населенных пунктов	Зона застройки индивидуальными и блокированными жилыми домами	440	п. Мещерино
50:21:0070208:548	Земли сельскохозяйственного назначения	Земли населенных пунктов	Зона застройки индивидуальными и блокированными жилыми домами	380	п. Мещерино
50:21:0070208:57	Земли сельскохозяйственного назначения	Земли населенных пунктов	Зона застройки индивидуальными и блокированными жилыми домами	440	п. Мещерино
50:21:0070208:52	Земли сельскохозяйственного назначения	Земли населенных пунктов	Зона застройки индивидуальными и блокированными жилыми	440	п. Мещерино

	информатики, земли для обеспечения космической деятельности, земли обороны, безопасности и земли иного специального назначения				
50:21:0090212:30077	Земли сельскохозяйственного назначения	Земли населенных пунктов	Зона застройки индивидуальными и блокированными жилыми домами	400	д. Петрушино
50:21:0090212:30107	Земли промышленности, энергетики, транспорта, связи, радиовещания, телевидения, информатики, земли для обеспечения космической деятельности, земли обороны, безопасности и земли иного специального назначения	Земли населенных пунктов	Зона сельскохозяйственного назначения (сельскохозяйственные угодья, сельскохозяйственное производство)	1	г. Видное
50:21:0090212:30105	Земли промышленности, энергетики, транспорта, связи, радиовещания, телевидения, информатики, земли для обеспечения космической деятельности, земли обороны, безопасности и земли иного специального назначения	Земли населенных пунктов	Зона осуществления историко-культурной деятельности	296	г. Видное
50:21:0090212:30076	Земли сельскохозяйственного назначения	Земли населенных пунктов	Зона застройки индивидуальными и блокированными жилыми домами	405	д. Петрушино
50:21:0060203:509	Земли промышленности, энергетики, транспорта, связи, радиовещания, телевидения, информатики, земли для обеспечения космической деятельности, земли обороны, безопасности и земли иного специального назначения	Земли населенных пунктов	Зона транспортной инфраструктуры	9 866	д. Малая Володарка
50:21:0070208:733	Земли сельскохозяйственного назначения	Земли населенных пунктов	Зона застройки индивидуальными и блокированными жилыми домами	1 319	п. Мещерино
50:21:0050318:401	Категория не установлена	Земли населенных пунктов	Зона озелененных территорий (лесопарки, парки, сады, скверы, бульвары, городские леса и другие)	9 034,01	п. совхоза им. Ленина
50:21:0070201:396	Земли сельскохозяйственного назначения	Земли населенных пунктов	Зона застройки индивидуальными и блокированными жилыми домами	800	д. Пуговичино
50:21:0090106:11561	Земли промышленности, энергетики, транспорта, связи, радиовещания, телевидения, информатики, земли для обеспечения космической деятельности, земли обороны, безопасности и земли иного специального назначения	Земли населенных пунктов	Коммунально-складская зона	6 278	р.п. Боброво
50:21:0070204:680	Земли сельскохозяйственного назначения	Земли населенных пунктов	Зона застройки индивидуальными и блокированными жилыми домами	400	п. Мещерино
50:21:0070204:665	Земли сельскохозяйственного назначения	Земли населенных пунктов	Зона застройки индивидуальными и блокированными жилыми домами	398	п. Мещерино
50:21:0090106:11565	Земли промышленности, энергетики, транспорта, связи, радиовещания, телевидения, информатики, земли для обеспечения космической деятельности, земли обороны, безопасности и земли иного специального назначения	Земли населенных пунктов	Коммунально-складская зона	332	р.п. Боброво
50:21:0090106:11570	Земли промышленности, энергетики,	Земли населенных пунктов	Коммунально-складская зона	3 377	р.п. Боброво

	транспорта, связи, радиовещания, телевидения, информатики, земли для обеспечения космической деятельности, земли обороны, безопасности и земли иного специального назначения				
50:21:0070105:579	Земли сельскохозяйственного назначения	Земли населенных пунктов	Зона застройки индивидуальными и блокированными жилыми домами	400	п. Мещерино
50:21:0000000:38006	Земли промышленности, энергетики, транспорта, связи, радиовещания, телевидения, информатики, земли для обеспечения космической деятельности, земли обороны, безопасности и земли иного специального назначения	Земли населенных пунктов	Коммунально-складская зона	65 820	р.п. Боброво
50:21:0090204:162	Земли сельскохозяйственного назначения	Земли населенных пунктов	Зона застройки индивидуальными и блокированными жилыми домами	887	д. Суханово
50:21:0070204:351	Земли сельскохозяйственного назначения	Земли населенных пунктов	Зона застройки индивидуальными и блокированными жилыми домами	390	п. Мещерино
50:21:0070208:126	Земли сельскохозяйственного назначения	Земли населенных пунктов	Зона застройки индивидуальными и блокированными жилыми домами	540	п. Мещерино
50:21:0070213:923	Земли сельскохозяйственного назначения	Земли населенных пунктов	Зона застройки индивидуальными и блокированными жилыми домами	607	р.п. Горки Ленинские
50:21:0090106:11566	Земли промышленности, энергетики, транспорта, связи, радиовещания, телевидения, информатики, земли для обеспечения космической деятельности, земли обороны, безопасности и земли иного специального назначения	Земли населенных пунктов	Коммунально-складская зона	226	р.п. Боброво
50:21:0090106:11569	Земли промышленности, энергетики, транспорта, связи, радиовещания, телевидения, информатики, земли для обеспечения космической деятельности, земли обороны, безопасности и земли иного специального назначения	Земли населенных пунктов	Коммунально-складская зона	9 012	р.п. Боброво
50:21:0030215:1315	Земли сельскохозяйственного назначения	Земли населенных пунктов	Зона застройки индивидуальными и блокированными жилыми домами	842	п. Мещерино
50:21:0030209:777	Земли сельскохозяйственного назначения	Земли населенных пунктов	Зона застройки индивидуальными и блокированными жилыми домами	600	д. Жабкино
50:21:0080104:359	Земли сельскохозяйственного назначения	Земли населенных пунктов	Зона застройки индивидуальными и блокированными жилыми домами	658	д. Сапроново
50:21:0050402:1018	Земли сельскохозяйственного назначения	Земли населенных пунктов	Зона застройки индивидуальными и блокированными жилыми домами	650	д. Мисайлово
50:21:0070213:699	Земли сельскохозяйственного назначения	Земли населенных пунктов	Зона застройки индивидуальными и блокированными жилыми домами	600	р.п. Горки Ленинские
50:21:0050312:205	Земли сельскохозяйственного назначения	Земли населенных пунктов	Зона застройки индивидуальными и блокированными жилыми домами	603	с. Остров
50:21:0080309:219	Земли сельскохозяйственного назначения	Земли населенных пунктов	Зона застройки индивидуальными и блокированными жилыми домами	813	д. Дыдылдино
50:21:0050312:431	Категория не установлена	Земли населенных пунктов	Зона застройки индивидуальными и блокированными жилыми	594	с. Остров

			домами		
50:21:0080301:332	Земли сельскохозяйственного назначения	Земли населенных пунктов	Зона застройки индивидуальными и блокированными жилыми домами	600	д. Дыдылдино
50:21:0080306:394	Земли промышленности, энергетики, транспорта, связи, радиовещания, телевидения, информатики, земли для обеспечения космической деятельности, земли обороны, безопасности и земли иного специального назначения	Земли населенных пунктов	Многофункциональная общественно-деловая зона	1 899	д. Горки
50:21:0030209:536	Земли сельскохозяйственного назначения	Земли населенных пунктов	Зона застройки индивидуальными и блокированными жилыми домами	630	д. Жабкино
50:21:0040112:99	Земли сельскохозяйственного назначения	Земли населенных пунктов	Зона застройки индивидуальными и блокированными жилыми домами	850	д. Малое Видное
50:21:0030210:625	Земли сельскохозяйственного назначения	Земли населенных пунктов	Зона застройки индивидуальными и блокированными жилыми домами	837	г. Видное
50:21:0030211:147	Земли сельскохозяйственного назначения	Земли населенных пунктов	Зона застройки индивидуальными и блокированными жилыми домами	450	г. Видное
50:21:0060101:135	Земли сельскохозяйственного назначения	Земли населенных пунктов	Зона застройки индивидуальными и блокированными жилыми домами	1 000	д. Мисайлово
50:21:0030210:346	Земли сельскохозяйственного назначения	Земли населенных пунктов	Зона застройки индивидуальными и блокированными жилыми домами	506	г. Видное
50:21:0070204:356	Земли сельскохозяйственного назначения	Земли населенных пунктов	Зона застройки индивидуальными и блокированными жилыми домами	450	п. Мещерино
50:21:0000000:46154	Земли сельскохозяйственного назначения	Земли населенных пунктов	Зона застройки индивидуальными и блокированными жилыми домами	600	д. Мисайлово
50:21:0080309:208	Земли сельскохозяйственного назначения	Земли населенных пунктов	Зона застройки индивидуальными и блокированными жилыми домами	628	д. Дыдылдино
50:21:0050318:509	Земли сельскохозяйственного назначения	Земли населенных пунктов	Зона застройки индивидуальными и блокированными жилыми домами	1 555	д. Слобода
50:21:0050404:2657	Земли сельскохозяйственного назначения	Земли населенных пунктов	Зона застройки индивидуальными и блокированными жилыми домами	1 200	д. Мисайлово
50:21:0080308:153	Земли сельскохозяйственного назначения	Земли населенных пунктов	Зона застройки индивидуальными и блокированными жилыми домами	650	д. Пуговичино
50:21:0070213:882	Земли сельскохозяйственного назначения	Земли населенных пунктов	Зона застройки индивидуальными и блокированными жилыми домами	994	р.п. Горки Ленинские
50:21:0030211:145	Земли сельскохозяйственного назначения	Земли населенных пунктов	Зона застройки индивидуальными и блокированными жилыми домами	450	г. Видное
50:21:0090204:53	Земли сельскохозяйственного назначения	Земли населенных пунктов	Зона застройки индивидуальными и блокированными жилыми домами	606	д. Суханово
50:21:0080102:161	Земли сельскохозяйственного назначения	Земли населенных пунктов	Зона застройки индивидуальными и блокированными жилыми домами	713	г. Видное
50:21:0030210:162	Земли сельскохозяйственного назначения	Земли населенных пунктов	Зона застройки индивидуальными и блокированными жилыми домами	430	г. Видное
50:21:0090212:24315	Земли сельскохозяйственного назначения	Земли населенных пунктов	Зона застройки индивидуальными и блокированными жилыми домами	600	д. Петрушино
50:21:0070201:465	Земли сельскохозяйственного назначения	Земли населенных пунктов	Зона застройки индивидуальными и блокированными жилыми домами	800	д. Дыдылдино
50:21:0040112:575	Земли сельскохозяйственного назначения	Земли населенных пунктов	Зона застройки индивидуальными и блокированными жилыми	850	д. Малое Видное

50:21:0050308:11	Земли сельскохозяйственного назначения	Земли населенных пунктов	Зона застройки индивидуальными и блокированными жилыми домами	750	д. Слобода
50:21:0060104:27	Земли сельскохозяйственного назначения	Земли населенных пунктов	Зона застройки индивидуальными и блокированными жилыми домами	690	д. Мисайлово
50:21:0050311:1259	Земли сельскохозяйственного назначения	Земли населенных пунктов	Зона застройки индивидуальными и блокированными жилыми домами	910	д. Мамоново
50:21:0050318:253	Земли сельскохозяйственного назначения	Земли населенных пунктов	Зона застройки индивидуальными и блокированными жилыми домами	754	д. Слобода
50:21:0050314:635	Земли сельскохозяйственного назначения	Земли населенных пунктов	Зона застройки индивидуальными и блокированными жилыми домами	500	д. Картино
50:21:0050315:478	Земли сельскохозяйственного назначения	Земли населенных пунктов	Зона застройки индивидуальными и блокированными жилыми домами	1 500	д. Дроздово
50:21:0050308:219	Земли сельскохозяйственного назначения	Земли населенных пунктов	Зона застройки индивидуальными и блокированными жилыми домами	875	д. Слобода
50:21:0050315:68	Земли сельскохозяйственного назначения	Земли населенных пунктов	Зона застройки индивидуальными и блокированными жилыми домами	1 510	д. Дроздово
50:21:0050318:44	Земли сельскохозяйственного назначения	Земли населенных пунктов	Зона застройки индивидуальными и блокированными жилыми домами	150	д. Слобода
50:21:0050315:51	Земли сельскохозяйственного назначения	Земли населенных пунктов	Зона застройки индивидуальными и блокированными жилыми домами	1 500	д. Дроздово
50:21:0000000:38391	Земли сельскохозяйственного назначения	Земли населенных пунктов	Зона застройки индивидуальными и блокированными жилыми домами	1 518	д. Картино
50:21:0050318:268	Земли сельскохозяйственного назначения	Земли населенных пунктов	Зона застройки индивидуальными и блокированными жилыми домами	1 500	д. Слобода
50:21:0090102:130	Земли сельскохозяйственного назначения	Земли населенных пунктов	Зона застройки индивидуальными и блокированными жилыми домами	188	д. Суханово
50:21:0090102:124	Земли сельскохозяйственного назначения	Земли населенных пунктов	Зона застройки индивидуальными и блокированными жилыми домами	900	д. Суханово
50:21:0090102:134	Земли сельскохозяйственного назначения	Земли населенных пунктов	Зона застройки индивидуальными и блокированными жилыми домами	518	д. Суханово
50:21:0090102:123	Земли сельскохозяйственного назначения	Земли населенных пунктов	Зона застройки индивидуальными и блокированными жилыми домами	879	д. Суханово
50:21:0090102:12	Земли сельскохозяйственного назначения	Земли населенных пунктов	Зона застройки индивидуальными и блокированными жилыми домами	1 000	р.п. Боброво
50:21:0090102:10	Земли сельскохозяйственного назначения	Земли населенных пунктов	Зона застройки индивидуальными и блокированными жилыми домами	1 000	р.п. Боброво
50:21:0060403:3261	Земли промышленности, энергетики, транспорта, связи, радиовещания, телевидения, информатики, земли для обеспечения космической деятельности, земли обороны, безопасности и земли иного специального назначения	Земли населенных пунктов	Многофункциональная общественно-деловая зона	18	с. Молоково
50:21:0060403:3262	Земли промышленности, энергетики, транспорта, связи, радиовещания, телевидения, информатики, земли для обеспечения космической деятельности, земли обороны, безопасности и земли иного специального назначения	Земли населенных пунктов	Многофункциональная общественно-деловая зона	18	с. Молоково

50:21:0090102:1066	Земли сельскохозяйственного назначения	Земли населенных пунктов	Зона застройки индивидуальными и блокированными жилыми домами	500	р.п. Боброво
50:21:0070105:818	Земли сельскохозяйственного назначения	Земли населенных пунктов	Зона застройки индивидуальными и блокированными жилыми домами	650	п. Мещерино
50:21:0090102:1063	Земли сельскохозяйственного назначения	Земли населенных пунктов	Зона застройки индивидуальными и блокированными жилыми домами	500	р.п. Боброво
50:21:0090102:1062	Земли сельскохозяйственного назначения	Земли населенных пунктов	Зона застройки индивидуальными и блокированными жилыми домами	500	р.п. Боброво
50:21:0090102:11	Земли сельскохозяйственного назначения	Земли населенных пунктов	Зона застройки индивидуальными и блокированными жилыми домами	1 000	р.п. Боброво
50:21:0060403:3292	Земли промышленности, энергетики, транспорта, связи, радиовещания, телевидения, информатики, земли для обеспечения космической деятельности, земли обороны, безопасности и земли иного специального назначения	Земли населенных пунктов	Многофункциональная общественно-деловая зона	18	с. Молоково
50:21:0090102:125	Земли сельскохозяйственного назначения	Земли населенных пунктов	Зона застройки индивидуальными и блокированными жилыми домами	906	д. Суханово
50:21:0050202:589	Земли сельскохозяйственного назначения	Земли населенных пунктов	Зона застройки индивидуальными и блокированными жилыми домами	800	д. Малое Видное
50:21:0060403:3265	Земли промышленности, энергетики, транспорта, связи, радиовещания, телевидения, информатики, земли для обеспечения космической деятельности, земли обороны, безопасности и земли иного специального назначения	Земли населенных пунктов	Производственная зона	18	с. Молоково
50:21:0050318:601	Земли сельскохозяйственного назначения	Земли населенных пунктов	Зона застройки индивидуальными и блокированными жилыми домами	3 066	д. Слобода
50:21:0090102:199	Земли сельскохозяйственного назначения	Земли населенных пунктов	Зона застройки индивидуальными и блокированными жилыми домами	1 000	р.п. Боброво
50:21:0090102:188	Земли сельскохозяйственного назначения	Земли населенных пунктов	Зона застройки индивидуальными и блокированными жилыми домами	1 000	р.п. Боброво
50:21:0090102:18	Земли сельскохозяйственного назначения	Земли населенных пунктов	Зона застройки индивидуальными и блокированными жилыми домами	500	р.п. Боброво
50:21:0090102:137	Земли сельскохозяйственного назначения	Земли населенных пунктов	Зона застройки индивидуальными и блокированными жилыми домами	300	д. Суханово
50:21:0090102:16	Земли сельскохозяйственного назначения	Земли населенных пунктов	Зона застройки индивидуальными и блокированными жилыми домами	1 000	р.п. Боброво
50:21:0090102:140	Земли сельскохозяйственного назначения	Земли населенных пунктов	Зона застройки индивидуальными и блокированными жилыми домами	892	д. Суханово
50:21:0090102:201	Земли сельскохозяйственного назначения	Земли населенных пунктов	Зона застройки индивидуальными и блокированными жилыми домами	1 126	р.п. Боброво
50:21:0090102:17	Земли сельскохозяйственного назначения	Земли населенных пунктов	Зона застройки индивидуальными и блокированными жилыми домами	1 000	р.п. Боброво
50:21:0090102:15	Земли сельскохозяйственного назначения	Земли населенных пунктов	Зона застройки индивидуальными и блокированными жилыми домами	970	р.п. Боброво
50:21:0090102:205	Земли сельскохозяйственного назначения	Земли населенных пунктов	Зона застройки индивидуальными и блокированными жилыми домами	1 000	р.п. Боброво

50:21:0030209:1357	Земли сельскохозяйственного назначения	Земли населенных пунктов	Зона застройки индивидуальными и блокированными жилыми домами	913	д. Жабкино
50:21:0060310:585	Категория не установлена	Земли населенных пунктов	Зона застройки индивидуальными и блокированными жилыми домами	300	д. Дальние Пруды
50:21:0020102:339	Земли промышленности, энергетики, транспорта, связи, радиовещания, телевидения, информатики, земли для обеспечения космической деятельности, земли обороны, безопасности и земли иного специального назначения	Земли населенных пунктов	Производственная зона	17	г. Видное
50:21:0050303:571	Земли сельскохозяйственного назначения	Земли населенных пунктов	Зона застройки индивидуальными и блокированными жилыми домами	900	с. Беседы
50:21:0050304:958	Категория не установлена	Земли населенных пунктов	Зона застройки индивидуальными и блокированными жилыми домами	600	д. Мильково
50:21:0070208:55	Земли сельскохозяйственного назначения	Земли населенных пунктов	Зона застройки индивидуальными и блокированными жилыми домами	570	п. Мещерино
50:21:0050402:126	Земли сельскохозяйственного назначения	Земли населенных пунктов	Зона застройки индивидуальными и блокированными жилыми домами	250	д. Мисайлово
50:21:0020102:342	Земли промышленности, энергетики, транспорта, связи, радиовещания, телевидения, информатики, земли для обеспечения космической деятельности, земли обороны, безопасности и земли иного специального назначения	Земли населенных пунктов	Производственная зона	18	г. Видное
50:21:0080306:2879	Земли сельскохозяйственного назначения	Земли населенных пунктов	Зона застройки индивидуальными и блокированными жилыми домами	567	д. Дыдылдино
50:21:0020102:340	Земли промышленности, энергетики, транспорта, связи, радиовещания, телевидения, информатики, земли для обеспечения космической деятельности, земли обороны, безопасности и земли иного специального назначения	Земли населенных пунктов	Производственная зона	18	г. Видное
50:21:0020102:341	Земли промышленности, энергетики, транспорта, связи, радиовещания, телевидения, информатики, земли для обеспечения космической деятельности, земли обороны, безопасности и земли иного специального назначения	Земли населенных пунктов	Производственная зона	18	г. Видное
50:21:0050310:99	Земли сельскохозяйственного назначения	Земли населенных пунктов	Зона застройки индивидуальными и блокированными жилыми домами	849	д. Мамоново
50:21:0070213:278	Земли сельскохозяйственного назначения	Земли населенных пунктов	Зона застройки индивидуальными и блокированными жилыми домами	720	р.п. Горки Ленинские
50:21:0050307:119	Земли сельскохозяйственного назначения	Земли населенных пунктов	Зона застройки индивидуальными и блокированными жилыми домами	600	д. Слобода
50:21:0050404:2217	Категория не установлена	Земли населенных пунктов	Зона озелененных территорий (лесопарки, парки, сады, скверы, бульвары, городские леса и другие)	978	с. Остров
50:21:0050307:16	Земли сельскохозяйственного назначения	Земли населенных пунктов	Зона застройки индивидуальными и блокированными жилыми домами	714	д. Слобода

50:21:0050307:19	Земли сельскохозяйственного назначения	Земли населенных пунктов	Зона застройки индивидуальными и блокированными жилыми домами	600	д. Слобода
50:21:0050404:165	Земли сельскохозяйственного назначения	Земли населенных пунктов	Зона застройки индивидуальными и блокированными жилыми домами	400	д. Мисайлово
50:21:0040112:714	Земли сельскохозяйственного назначения	Земли населенных пунктов	Зона застройки индивидуальными и блокированными жилыми домами	750	д. Малое Видное
50:21:0090212:392	Земли сельскохозяйственного назначения	Земли населенных пунктов	Зона застройки индивидуальными и блокированными жилыми домами	9 150	г. Видное
50:21:0090212:36083	Земли промышленности, энергетики, транспорта, связи, радиовещания, телевидения, информатики, земли для обеспечения космической деятельности, земли обороны, безопасности и земли иного специального назначения	Земли населенных пунктов	Зона застройки многоквартирными жилыми домами	1	р.п. Боброво
50:21:0070201:438	Земли сельскохозяйственного назначения	Земли населенных пунктов	Зона застройки индивидуальными и блокированными жилыми домами	1 030	д. Дыдылдино
50:21:0090213:204	Земли сельскохозяйственного назначения	Земли населенных пунктов	Зона застройки индивидуальными и блокированными жилыми домами	400	д. Калиновка
50:21:0070213:963	Земли сельскохозяйственного назначения	Земли населенных пунктов	Зона застройки индивидуальными и блокированными жилыми домами	300	р.п. Горки Ленинские
50:21:0070213:632	Земли сельскохозяйственного назначения	Земли населенных пунктов	Зона застройки индивидуальными и блокированными жилыми домами	600	р.п. Горки Ленинские
50:21:0070213:503	Земли сельскохозяйственного назначения	Земли населенных пунктов	Зона застройки индивидуальными и блокированными жилыми домами	300	р.п. Горки Ленинские
50:21:0060403:9063	Категория не установлена	Земли населенных пунктов	Зона транспортной инфраструктуры	382	с. Молоково
50:21:0050403:1892	Земли сельскохозяйственного назначения	Земли населенных пунктов	Зона застройки индивидуальными и блокированными жилыми домами	1 508	д. Дроздово
50:21:0090212:36072	Земли промышленности, энергетики, транспорта, связи, радиовещания, телевидения, информатики, земли для обеспечения космической деятельности, земли обороны, безопасности и земли иного специального назначения	Земли населенных пунктов	Зона смешанной малоэтажной жилой застройки	644	д. Суханово
50:21:0050315:636	Земли сельскохозяйственного назначения	Земли населенных пунктов	Зона застройки индивидуальными и блокированными жилыми домами	750	д. Дроздово
50:21:0050315:613	Земли сельскохозяйственного назначения	Земли населенных пунктов	Зона застройки индивидуальными и блокированными жилыми домами	750	д. Дроздово
50:21:0050315:641	Земли сельскохозяйственного назначения	Земли населенных пунктов	Зона застройки индивидуальными и блокированными жилыми домами	1 460	д. Дроздово
50:21:0050315:616	Земли сельскохозяйственного назначения	Земли населенных пунктов	Зона застройки индивидуальными и блокированными жилыми домами	810	д. Дроздово
50:21:0050315:642	Земли сельскохозяйственного назначения	Земли населенных пунктов	Зона застройки индивидуальными и блокированными жилыми домами	800	д. Дроздово
50:21:0050315:609	Земли сельскохозяйственного назначения	Земли населенных пунктов	Зона застройки индивидуальными и блокированными жилыми домами	1 200	д. Дроздово
50:21:0050315:604	Земли сельскохозяйственного назначения	Земли населенных пунктов	Зона застройки индивидуальными и блокированными жилыми домами	750	д. Дроздово
50:21:0050315:627	Земли сельскохозяйственного назначения	Земли населенных пунктов	Зона застройки индивидуальными и блокированными жилыми домами	800	д. Дроздово

50:21:0060311:796	Земли сельскохозяйственного назначения	Земли населенных пунктов	Зона застройки индивидуальными и блокированными жилыми домами	797	д. Большое Саврасово
50:21:0050311:1023	Земли сельскохозяйственного назначения	Земли населенных пунктов	Зона застройки индивидуальными и блокированными жилыми домами	1 419	д. Слобода
50:21:0010154:132	Категория не установлена	Земли населенных пунктов	Коммунально-складская зона	22	г. Видное
50:21:0060311:76	Земли сельскохозяйственного назначения	Земли населенных пунктов	Зона застройки индивидуальными и блокированными жилыми домами	600	д. Большое Саврасово
50:21:0060311:737	Земли сельскохозяйственного назначения	Земли населенных пунктов	Зона застройки индивидуальными и блокированными жилыми домами	630	д. Большое Саврасово
50:21:0010152:129	Категория не установлена	Земли населенных пунктов	Зона застройки индивидуальными и блокированными жилыми домами	563	г. Видное
50:21:0030101:1288	Категория не установлена	Земли населенных пунктов	Зона специализированной общественной застройки	589	п. Битца
50:21:0090202:50	Земли сельскохозяйственного назначения	Земли населенных пунктов	Зона застройки индивидуальными и блокированными жилыми домами	533	г. Видное
50:21:0010154:137	Категория не установлена	Земли населенных пунктов	Коммунально-складская зона	21	г. Видное
50:21:0060311:813	Земли сельскохозяйственного назначения	Земли населенных пунктов	Зона застройки индивидуальными и блокированными жилыми домами	940	д. Большое Саврасово
50:21:0090204:364	Земли сельскохозяйственного назначения	Земли населенных пунктов	Зона застройки индивидуальными и блокированными жилыми домами	930	д. Суханово
50:21:0060311:817	Земли сельскохозяйственного назначения	Земли населенных пунктов	Зона застройки индивидуальными и блокированными жилыми домами	920	д. Большое Саврасово
50:21:0090212:2340	Земли сельскохозяйственного назначения	Земли населенных пунктов	Зона застройки индивидуальными и блокированными жилыми домами	1 198	д. Калиновка
50:21:0060311:808	Земли сельскохозяйственного назначения	Земли населенных пунктов	Зона застройки индивидуальными и блокированными жилыми домами	6 520	д. Большое Саврасово
50:21:0070204:376	Земли сельскохозяйственного назначения	Земли населенных пунктов	Зона застройки индивидуальными и блокированными жилыми домами	350	п. Мещерино
50:21:0080306:340	Земли сельскохозяйственного назначения	Земли населенных пунктов	Зона застройки индивидуальными и блокированными жилыми домами	918	р.п. Горки Ленинские
50:21:0070204:736	Земли сельскохозяйственного назначения	Земли населенных пунктов	Зона застройки индивидуальными и блокированными жилыми домами	775	п. Мещерино
50:21:0050315:94	Земли промышленности, энергетики, транспорта, связи, радиовещания, телевидения, информатики, земли для обеспечения космической деятельности, земли обороны, безопасности и земли иного специального назначения	Земли населенных пунктов	Многофункциональная общественно-деловая зона	900	д. Дроздово
50:21:0030209:560	Земли промышленности, энергетики, транспорта, связи, радиовещания, телевидения, информатики, земли для обеспечения космической деятельности, земли обороны, безопасности и земли иного специального назначения	Земли населенных пунктов	Зона застройки индивидуальными и блокированными жилыми домами	4	д. Жабкино
50:21:0030210:636	Земли промышленности, энергетики, транспорта, связи, радиовещания, телевидения, информатики, земли для обеспечения космической деятельности, земли обороны, безопасности и земли иного специального назначения	Земли населенных пунктов	Многофункциональная общественно-деловая зона	21	п. Битца

	назначения				
50:21:0030210:109	Земли промышленности, энергетики, транспорта, связи, радиовещания, телевидения, информатики, земли для обеспечения космической деятельности, земли обороны, безопасности и земли иного специального назначения	Земли населенных пунктов	Многофункциональная общественно-деловая зона	3 622	п. Битца
50:21:0030210:4272	Земли промышленности, энергетики, транспорта, связи, радиовещания, телевидения, информатики, земли для обеспечения космической деятельности, земли обороны, безопасности и земли иного специального назначения	Земли населенных пунктов	Многофункциональная общественно-деловая зона	700	п. Битца
50:21:0030210:639	Земли промышленности, энергетики, транспорта, связи, радиовещания, телевидения, информатики, земли для обеспечения космической деятельности, земли обороны, безопасности и земли иного специального назначения	Земли населенных пунктов	Многофункциональная общественно-деловая зона	1 436	п. Битца
50:21:0030210:1002	Земли промышленности, энергетики, транспорта, связи, радиовещания, телевидения, информатики, земли для обеспечения космической деятельности, земли обороны, безопасности и земли иного специального назначения	Земли населенных пунктов	Многофункциональная общественно-деловая зона	1 331	п. Битца
50:21:0030210:108	Земли промышленности, энергетики, транспорта, связи, радиовещания, телевидения, информатики, земли для обеспечения космической деятельности, земли обороны, безопасности и земли иного специального назначения	Земли населенных пунктов	Многофункциональная общественно-деловая зона	4 158	п. Битца
50:21:0030210:633	Земли промышленности, энергетики, транспорта, связи, радиовещания, телевидения, информатики, земли для обеспечения космической деятельности, земли обороны, безопасности и земли иного специального назначения	Земли населенных пунктов	Многофункциональная общественно-деловая зона	34	п. Битца
50:21:0030210:630	Земли промышленности, энергетики, транспорта, связи, радиовещания, телевидения, информатики, земли для обеспечения космической деятельности, земли обороны, безопасности и земли иного специального назначения	Земли населенных пунктов	Многофункциональная общественно-деловая зона	315	п. Битца
50:21:0030210:601	Земли промышленности, энергетики, транспорта, связи, радиовещания, телевидения, информатики, земли для обеспечения космической деятельности, земли обороны, безопасности и земли иного специального назначения	Земли населенных пунктов	Зона застройки индивидуальными и блокированными жилыми домами	4	д. Жабкино

50:21:0080303:1167	Категория не установлена	Земли населенных пунктов	Зона застройки индивидуальными и блокированными жилыми домами	681	д. Пуговичино
50:21:0030210:1003	Земли промышленности, энергетики, транспорта, связи, радиовещания, телевидения, информатики, земли для обеспечения космической деятельности, земли обороны, безопасности и земли иного специального назначения	Земли населенных пунктов	Многофункциональная общественно-деловая зона	2 309	п. Битца
50:21:0030210:4271	Земли промышленности, энергетики, транспорта, связи, радиовещания, телевидения, информатики, земли для обеспечения космической деятельности, земли обороны, безопасности и земли иного специального назначения	Земли населенных пунктов	Многофункциональная общественно-деловая зона	827	п. Битца
50:21:0030210:4329	Земли промышленности, энергетики, транспорта, связи, радиовещания, телевидения, информатики, земли для обеспечения космической деятельности, земли обороны, безопасности и земли иного специального назначения	Земли населенных пунктов	Многофункциональная общественно-деловая зона	450	п. Битца
50:21:0030210:640	Земли промышленности, энергетики, транспорта, связи, радиовещания, телевидения, информатики, земли для обеспечения космической деятельности, земли обороны, безопасности и земли иного специального назначения	Земли населенных пунктов	Многофункциональная общественно-деловая зона	207	п. Битца
50:21:0030210:631	Земли промышленности, энергетики, транспорта, связи, радиовещания, телевидения, информатики, земли для обеспечения космической деятельности, земли обороны, безопасности и земли иного специального назначения	Земли населенных пунктов	Многофункциональная общественно-деловая зона	445	п. Битца
50:21:0030210:638	Земли промышленности, энергетики, транспорта, связи, радиовещания, телевидения, информатики, земли для обеспечения космической деятельности, земли обороны, безопасности и земли иного специального назначения	Земли населенных пунктов	Многофункциональная общественно-деловая зона	515	п. Битца
50:21:0030210:93	Земли промышленности, энергетики, транспорта, связи, радиовещания, телевидения, информатики, земли для обеспечения космической деятельности, земли обороны, безопасности и земли иного специального назначения	Земли населенных пунктов	Многофункциональная общественно-деловая зона	10 643	п. Битца
50:21:0030210:4330	Земли промышленности, энергетики, транспорта, связи, радиовещания, телевидения, информатики, земли для обеспечения космической деятельности, земли обороны, безопасности и земли иного специального назначения	Земли населенных пунктов	Многофункциональная общественно-деловая зона	17 300	п. Битца

	назначения				
50:21:0030210:632	Земли промышленности, энергетики, транспорта, связи, радиовещания, телевидения, информатики, земли для обеспечения космической деятельности, земли обороны, безопасности и земли иного специального назначения	Земли населенных пунктов	Многофункциональная общественно-деловая зона	685	п. Битца
50:21:0030210:637	Земли промышленности, энергетики, транспорта, связи, радиовещания, телевидения, информатики, земли для обеспечения космической деятельности, земли обороны, безопасности и земли иного специального назначения	Земли населенных пунктов	Многофункциональная общественно-деловая зона	3 556	п. Битца
50:21:0050318:387	Земли сельскохозяйственного назначения	Земли населенных пунктов	Зона застройки индивидуальными и блокированными жилыми домами	1 500	д. Слобода
50:21:0050318:405	Земли сельскохозяйственного назначения	Земли населенных пунктов	Зона застройки индивидуальными и блокированными жилыми домами	600	д. Слобода
50:21:0050318:404	Земли сельскохозяйственного назначения	Земли населенных пунктов	Зона застройки индивидуальными и блокированными жилыми домами	1 400	д. Слобода
50:21:0050318:577	Земли сельскохозяйственного назначения	Земли населенных пунктов	Зона застройки индивидуальными и блокированными жилыми домами	400	д. Слобода
50:21:0060403:9447	Земли промышленности, энергетики, транспорта, связи, радиовещания, телевидения, информатики, земли для обеспечения космической деятельности, земли обороны, безопасности и земли иного специального назначения	Земли населенных пунктов	Коммунально-складская зона	3 418	д. Андреевское
50:21:0050315:1016	Земли сельскохозяйственного назначения	Земли населенных пунктов	Зона застройки индивидуальными и блокированными жилыми домами	745	д. Дроздово
50:21:0080201:4689	Категория не установлена	Земли населенных пунктов	Зона застройки индивидуальными и блокированными жилыми домами	849	д. Белеутово
50:21:0050315:1436	Земли сельскохозяйственного назначения	Земли населенных пунктов	Зона застройки индивидуальными и блокированными жилыми домами	754	д. Дроздово
50:21:0080308:54	Земли сельскохозяйственного назначения	Земли населенных пунктов	Зона застройки индивидуальными и блокированными жилыми домами	550	д. Пуговичино
50:21:0060201:355	Земли сельскохозяйственного назначения	Земли населенных пунктов	Зона застройки индивидуальными и блокированными жилыми домами	570	п. Володарского
50:21:0010133:125	Земли сельскохозяйственного назначения	Земли населенных пунктов	Зона застройки индивидуальными и блокированными жилыми домами	960	г. Видное
50:21:0080102:1155	Земли сельскохозяйственного назначения	Земли населенных пунктов	Зона застройки индивидуальными и блокированными жилыми домами	698	г. Видное
50:21:0060403:9463	Категория не установлена	Земли населенных пунктов	Зона транспортной инфраструктуры	325	с. Молоково
50:21:0080102:1154	Земли сельскохозяйственного назначения	Земли населенных пунктов	Зона застройки индивидуальными и блокированными жилыми домами	1 102	г. Видное
50:21:0080306:2768	Земли сельскохозяйственного назначения	Земли населенных пунктов	Зона застройки индивидуальными и блокированными жилыми домами	772	д. Дыдылдино
50:21:0050315:389	Земли сельскохозяйственного назначения	Земли населенных пунктов	Зона застройки индивидуальными и блокированными жилыми домами	779	д. Дроздово

50:21:0060403:9464	Категория не установлена	Земли населенных пунктов	Зона транспортной инфраструктуры	57	с. Молоково
50:21:0050307:80	Земли сельскохозяйственного назначения	Земли населенных пунктов	Зона застройки индивидуальными и блокированными жилыми домами	660	д. Слобода
50:21:0050315:587	Земли сельскохозяйственного назначения	Земли населенных пунктов	Зона застройки индивидуальными и блокированными жилыми домами	1 473	д. Дроздово
50:21:0050101:154	Земли промышленности, энергетики, транспорта, связи, радиовещания, телевидения, информатики, земли для обеспечения космической деятельности, земли обороны, безопасности и земли иного специального назначения	Земли населенных пунктов	Зона смешанного назначения без возможности размещения жилья	22 083	п. Развилка
50:21:0050101:164	Земли сельскохозяйственного назначения	Земли населенных пунктов	Зона сельскохозяйственного назначения (сельскохозяйственные угодья, сельскохозяйственное производство)	5 670	п. Развилка
50:21:0040101:29	Земли промышленности, энергетики, транспорта, связи, радиовещания, телевидения, информатики, земли для обеспечения космической деятельности, земли обороны, безопасности и земли иного специального назначения	Земли населенных пунктов	Зона смешанного назначения без возможности размещения жилья	5 000	д. Ближние Пруды
50:21:0040112:2	Земли промышленности, энергетики, транспорта, связи, радиовещания, телевидения, информатики, земли для обеспечения космической деятельности, земли обороны, безопасности и земли иного специального назначения	Земли населенных пунктов	Зона смешанного назначения без возможности размещения жилья	82 700	д. Ближние Пруды
50:21:0040112:658	Земли промышленности, энергетики, транспорта, связи, радиовещания, телевидения, информатики, земли для обеспечения космической деятельности, земли обороны, безопасности и земли иного специального назначения	Земли населенных пунктов	Зона смешанного назначения без возможности размещения жилья	33 356	п. совхоза им. Ленина
50:21:0040112:634	Земли сельскохозяйственного назначения	Земли населенных пунктов	Зона смешанного назначения без возможности размещения жилья	11 280	п. совхоза им. Ленина
50:21:0040112:4	Земли промышленности, энергетики, транспорта, связи, радиовещания, телевидения, информатики, земли для обеспечения космической деятельности, земли обороны, безопасности и земли иного специального назначения	Земли населенных пунктов	Зона смешанного назначения без возможности размещения жилья	3 000	д. Ближние Пруды
50:21:0050307:102	Земли сельскохозяйственного назначения	Земли населенных пунктов	Зона застройки индивидуальными и блокированными жилыми домами	840	д. Слобода
50:21:0040112:48	Земли промышленности, энергетики, транспорта, связи, радиовещания, телевидения, информатики, земли для обеспечения космической деятельности, земли обороны, безопасности и земли иного специального назначения	Земли населенных пунктов	Зона смешанного назначения без возможности размещения жилья	140 000	п. совхоза им. Ленина
50:21:0040112:5846	Земли промышленности, энергетики, транспорта, связи, радиовещания, телевидения,	Земли населенных пунктов	Зона смешанного назначения без возможности размещения жилья	56 011	п. совхоза им. Ленина

	информатики, земли для обеспечения космической деятельности, земли обороны, безопасности и земли иного специального назначения				
50:21:0000000:32579	Земли сельскохозяйственного назначения	Земли населенных пунктов	Зона осуществления историко-культурной деятельности	6 560	р.п. Боброво
50:21:0090102:173	Земли сельскохозяйственного назначения	Земли населенных пунктов	Зона осуществления историко-культурной деятельности	982	р.п. Боброво
50:21:0050303:1847	Земли промышленности, энергетики, транспорта, связи, радиовещания, телевидения, информатики, земли для обеспечения космической деятельности, земли обороны, безопасности и земли иного специального назначения	Земли населенных пунктов	Многофункциональная общественно-деловая зона	1 490	с. Беседы
50:21:0050303:1854	Земли промышленности, энергетики, транспорта, связи, радиовещания, телевидения, информатики, земли для обеспечения космической деятельности, земли обороны, безопасности и земли иного специального назначения	Земли населенных пунктов	Зона смешанного назначения без возможности размещения жилья	156	с. Беседы
50:21:0000000:43385	Категория не установлена	Земли населенных пунктов	Зона осуществления историко-культурной деятельности	4 230	с. Беседы
50:21:0090106:27620	Земли промышленности, энергетики, транспорта, связи, радиовещания, телевидения, информатики, земли для обеспечения космической деятельности, земли обороны, безопасности и земли иного специального назначения	Земли населенных пунктов	Коммунально-складская зона	3 000	р.п. Боброво
50:21:0090106:11567	Земли промышленности, энергетики, транспорта, связи, радиовещания, телевидения, информатики, земли для обеспечения космической деятельности, земли обороны, безопасности и земли иного специального назначения	Земли населенных пунктов	Коммунально-складская зона	8 137	р.п. Боброво
50:21:0070213:710	Земли сельскохозяйственного назначения	Земли населенных пунктов	Зона застройки индивидуальными и блокированными жилыми домами	600	р.п. Горки Ленинские
50:21:0030209:501	Земли сельскохозяйственного назначения	Земли населенных пунктов	Зона застройки индивидуальными и блокированными жилыми домами	613	д. Жабкино
50:21:0050307:5	Земли сельскохозяйственного назначения	Земли населенных пунктов	Зона застройки индивидуальными и блокированными жилыми домами	600	д. Слобода
50:21:0050315:666	Земли сельскохозяйственного назначения	Земли населенных пунктов	Зона застройки индивидуальными и блокированными жилыми домами	1 397	д. Дроздово
50:21:0050307:103	Земли сельскохозяйственного назначения	Земли населенных пунктов	Зона застройки индивидуальными и блокированными жилыми домами	636	д. Слобода
50:21:0030209:449	Земли сельскохозяйственного назначения	Земли населенных пунктов	Зона застройки индивидуальными и блокированными жилыми домами	600	д. Жабкино
50:21:0030209:448	Земли сельскохозяйственного назначения	Земли населенных пунктов	Зона застройки индивидуальными и блокированными жилыми домами	600	д. Жабкино
50:21:0050307:118	Земли сельскохозяйственного назначения	Земли населенных пунктов	Зона застройки индивидуальными и блокированными жилыми домами	600	д. Слобода
50:21:0050307:2	Земли сельскохозяйственного назначения	Земли населенных пунктов	Зона застройки индивидуальными и блокированными жилыми домами	663	д. Слобода

			домами		
50:21:0030210:11134	Земли промышленности, энергетики, транспорта, связи, радиовещания, телевидения, информатики, земли для обеспечения космической деятельности, земли обороны, безопасности и земли иного специального назначения	Земли населенных пунктов	Многофункциональная общественно-деловая зона	244	п. Битца
50:21:0040102:624	Земли промышленности, энергетики, транспорта, связи, радиовещания, телевидения, информатики, земли для обеспечения космической деятельности, земли обороны, безопасности и земли иного специального назначения	Земли населенных пунктов	Коммунально-складская зона	216	г. Видное
50:21:0030210:9813	Земли промышленности, энергетики, транспорта, связи, радиовещания, телевидения, информатики, земли для обеспечения космической деятельности, земли обороны, безопасности и земли иного специального назначения	Земли населенных пунктов	Многофункциональная общественно-деловая зона	1 850	п. Битца
50:21:0030210:11135	Земли промышленности, энергетики, транспорта, связи, радиовещания, телевидения, информатики, земли для обеспечения космической деятельности, земли обороны, безопасности и земли иного специального назначения	Земли населенных пунктов	Многофункциональная общественно-деловая зона	3 256	п. Битца
50:21:0070106:4842	Категория не установлена	Земли населенных пунктов	Производственная зона	694	г. Видное
50:21:0030210:9798	Земли промышленности, энергетики, транспорта, связи, радиовещания, телевидения, информатики, земли для обеспечения космической деятельности, земли обороны, безопасности и земли иного специального назначения	Земли населенных пунктов	Многофункциональная общественно-деловая зона	397	п. Битца
50:21:0030210:9763	Земли промышленности, энергетики, транспорта, связи, радиовещания, телевидения, информатики, земли для обеспечения космической деятельности, земли обороны, безопасности и земли иного специального назначения	Земли населенных пунктов	Многофункциональная общественно-деловая зона	318	п. Битца
50:21:0030210:9812	Земли промышленности, энергетики, транспорта, связи, радиовещания, телевидения, информатики, земли для обеспечения космической деятельности, земли обороны, безопасности и земли иного специального назначения	Земли населенных пунктов	Многофункциональная общественно-деловая зона	269	п. Битца
50:21:0070213:31	Земли сельскохозяйственного назначения	Земли населенных пунктов	Зона застройки индивидуальными и блокированными жилыми домами	600	р.п. Горки Ленинские
50:21:0070106:4841	Земли промышленности, энергетики, транспорта, связи, радиовещания, телевидения, информатики, земли для обеспечения	Земли населенных пунктов	Производственная зона	1 806	г. Видное

	космической деятельности, земли обороны, безопасности и земли иного специального назначения				
50:21:0030210:11194	Земли промышленности, энергетики, транспорта, связи, радиовещания, телевидения, информатики, земли для обеспечения космической деятельности, земли обороны, безопасности и земли иного специального назначения	Земли населенных пунктов	Многофункциональная общественно-деловая зона	163	п. Битца
50:21:0040102:625	Земли промышленности, энергетики, транспорта, связи, радиовещания, телевидения, информатики, земли для обеспечения космической деятельности, земли обороны, безопасности и земли иного специального назначения	Земли населенных пунктов	Коммунально-складская зона	332	г. Видное
50:21:0060201:5706	Земли сельскохозяйственного назначения	Земли населенных пунктов	Многофункциональная общественно-деловая зона	660	д. Горки
50:21:0000000:46511	Земли сельскохозяйственного назначения	Земли населенных пунктов	Зона застройки индивидуальными и блокированными жилыми домами	400	п. Мещерино
50:21:0000000:29759	Категория не установлена	Земли населенных пунктов	Зона застройки индивидуальными и блокированными жилыми домами	655	г. Видное
50:21:0050404:2711	Земли сельскохозяйственного назначения	Земли населенных пунктов	Зона застройки индивидуальными и блокированными жилыми домами	650	д. Мисайлово
50:21:0050202:523	Земли сельскохозяйственного назначения	Земли населенных пунктов	Зона застройки индивидуальными и блокированными жилыми домами	1 181	д. Малое Видное
50:21:0050404:2710	Земли сельскохозяйственного назначения	Земли населенных пунктов	Зона застройки индивидуальными и блокированными жилыми домами	799	д. Мисайлово
50:21:0020103:232	Земли промышленности, энергетики, транспорта, связи, радиовещания, телевидения, информатики, земли для обеспечения космической деятельности, земли обороны, безопасности и земли иного специального назначения	Земли населенных пунктов	Производственная зона	33	г. Видное
50:21:0020103:689	Земли промышленности, энергетики, транспорта, связи, радиовещания, телевидения, информатики, земли для обеспечения космической деятельности, земли обороны, безопасности и земли иного специального назначения	Земли населенных пунктов	Зона транспортной инфраструктуры	2 410	г. Видное
50:21:0090102:1065	Земли сельскохозяйственного назначения	Земли населенных пунктов	Зона застройки индивидуальными и блокированными жилыми домами	500	р.п. Боброво
50:21:0050402:1013	Земли сельскохозяйственного назначения	Земли населенных пунктов	Зона, предназначенная для ведения садоводства и огородничества	845	д. Мисайлово
50:21:0090212:12788	Земли сельскохозяйственного назначения	Земли населенных пунктов	Зона, предназначенная для ведения садоводства и огородничества	1 000	д. Суханово
50:21:0060201:6113	Земли промышленности, энергетики, транспорта, связи, радиовещания, телевидения, информатики, земли для обеспечения космической деятельности, земли обороны, безопасности и земли иного специального назначения	Земли населенных пунктов	Зона транспортной инфраструктуры	40 013	п. Володарского

	назначения				
50:21:0020102:49	Земли промышленности, энергетики, транспорта, связи, радиовещания, телевидения, информатики, земли для обеспечения космической деятельности, земли обороны, безопасности и земли иного специального назначения	Земли населенных пунктов	Производственная зона	130 000	г. Видное
50:21:0020102:117	Категория не установлена	Земли населенных пунктов	Производственная зона	39,8	г. Видное
50:21:0090106:13	Земли промышленности, энергетики, транспорта, связи, радиовещания, телевидения, информатики, земли для обеспечения космической деятельности, земли обороны, безопасности и земли иного специального назначения	Земли населенных пунктов	Зона транспортной инфраструктуры	5 465	р.п. Боброво
50:21:0070105:90	Земли сельскохозяйственного назначения	Земли населенных пунктов	Зона застройки индивидуальными и блокированными жилыми домами	361	п. Мещерино
50:21:0080306:678	Земли промышленности, энергетики, транспорта, связи, радиовещания, телевидения, информатики, земли для обеспечения космической деятельности, земли обороны, безопасности и земли иного специального назначения	Земли населенных пунктов	Производственная зона	3 839	д. Горки
50:21:0070105:551	Земли сельскохозяйственного назначения	Земли населенных пунктов	Зона застройки индивидуальными и блокированными жилыми домами	420	п. Мещерино
50:21:0070105:553	Земли сельскохозяйственного назначения	Земли населенных пунктов	Зона застройки индивидуальными и блокированными жилыми домами	380	п. Мещерино
50:21:0000000:46089	Категория не установлена	Земли населенных пунктов	Зона застройки индивидуальными и блокированными жилыми домами	600	д. Дальние Пруды
50:21:0010222:1	Земли промышленности, энергетики, транспорта, связи, радиовещания, телевидения, информатики, земли для обеспечения космической деятельности, земли обороны, безопасности и земли иного специального назначения	Земли населенных пунктов	Зона озелененных территорий (лесопарки, парки, сады, скверы, бульвары, городские леса и другие)	5 852	г. Видное
50:21:0070204:305	Земли сельскохозяйственного назначения	Земли населенных пунктов	Зона застройки индивидуальными и блокированными жилыми домами	392	п. Мещерино
50:21:0070204:422	Земли сельскохозяйственного назначения	Земли населенных пунктов	Зона застройки индивидуальными и блокированными жилыми домами	386	п. Мещерино
50:21:0070204:738	Земли сельскохозяйственного назначения	Земли населенных пунктов	Зона застройки индивидуальными и блокированными жилыми домами	448	п. Мещерино
50:21:0030210:567	Земли сельскохозяйственного назначения	Земли населенных пунктов	Зона застройки индивидуальными и блокированными жилыми домами	610	г. Видное
50:21:0070204:428	Земли сельскохозяйственного назначения	Земли населенных пунктов	Зона застройки индивидуальными и блокированными жилыми домами	400	п. Мещерино
50:21:0050206:730	Земли промышленности, энергетики, транспорта, связи, радиовещания, телевидения, информатики, земли для обеспечения космической деятельности, земли обороны,	Земли населенных пунктов	Зона озелененных территорий (лесопарки, парки, сады, скверы, бульвары, городские леса и другие)	8	д. Ащерино

	безопасности и земли иного специального назначения				
50:21:0050315:492	Земли сельскохозяйственного назначения	Земли населенных пунктов	Зона застройки индивидуальными и блокированными жилыми домами	780	д. Дроздово
50:21:0050315:370	Земли сельскохозяйственного назначения	Земли населенных пунктов	Зона застройки индивидуальными и блокированными жилыми домами	737	д. Дроздово
50:21:0090102:1075	Земли сельскохозяйственного назначения	Земли населенных пунктов	Зона застройки индивидуальными и блокированными жилыми домами	1 999	р.п. Боброво
50:21:0050315:354	Земли сельскохозяйственного назначения	Земли населенных пунктов	Зона застройки индивидуальными и блокированными жилыми домами	1 018	д. Дроздово
50:21:0050308:434	Земли сельскохозяйственного назначения	Земли населенных пунктов	Зона застройки индивидуальными и блокированными жилыми домами	1 438	д. Слобода
50:21:0050315:379	Земли сельскохозяйственного назначения	Земли населенных пунктов	Зона застройки индивидуальными и блокированными жилыми домами	1 519	д. Дроздово
50:21:0050318:954	Земли сельскохозяйственного назначения	Земли населенных пунктов	Зона застройки индивидуальными и блокированными жилыми домами	422	д. Слобода
50:21:0080307:121	Земли сельскохозяйственного назначения	Земли населенных пунктов	Зона застройки индивидуальными и блокированными жилыми домами	597	г. Видное
50:21:0060311:301	Земли сельскохозяйственного назначения	Земли населенных пунктов	Зона застройки индивидуальными и блокированными жилыми домами	584	д. Большое Саврасово
50:21:0060311:73	Земли сельскохозяйственного назначения	Земли населенных пунктов	Зона застройки индивидуальными и блокированными жилыми домами	597	д. Большое Саврасово
50:21:0050206:732	Земли промышленности, энергетики, транспорта, связи, радиовещания, телевидения, информатики, земли для обеспечения космической деятельности, земли обороны, безопасности и земли иного специального назначения	Земли населенных пунктов	Зона озелененных территорий (лесопарки, парки, сады, скверы, бульвары, городские леса и другие)	4	д. Ащерино
50:21:0010154:472	Категория не установлена	Земли населенных пунктов	Коммунально-складская зона	22	г. Видное
50:21:0050315:52	Земли сельскохозяйственного назначения	Земли населенных пунктов	Зона застройки индивидуальными и блокированными жилыми домами	752	д. Дроздово
50:21:0050315:1057	Земли сельскохозяйственного назначения	Земли населенных пунктов	Зона застройки индивидуальными и блокированными жилыми домами	1 489	д. Дроздово
50:21:0070105:576	Земли сельскохозяйственного назначения	Земли населенных пунктов	Зона застройки индивидуальными и блокированными жилыми домами	529	п. Мещерино
50:21:0080309:260	Земли сельскохозяйственного назначения	Земли населенных пунктов	Зона застройки индивидуальными и блокированными жилыми домами	612	д. Дыдылдино
50:21:0050315:461	Земли сельскохозяйственного назначения	Земли населенных пунктов	Зона застройки индивидуальными и блокированными жилыми домами	861	д. Дроздово
50:21:0070105:1747	Земли сельскохозяйственного назначения	Земли населенных пунктов	Зона застройки индивидуальными и блокированными жилыми домами	559	п. Мещерино
50:21:0050315:1492	Земли сельскохозяйственного назначения	Земли населенных пунктов	Зона застройки индивидуальными и блокированными жилыми домами	600	д. Дроздово
50:21:0050312:214	Земли сельскохозяйственного назначения	Земли населенных пунктов	Зона застройки индивидуальными и блокированными жилыми домами	593	с. Остров
50:21:0050315:61	Земли сельскохозяйственного назначения	Земли населенных пунктов	Зона застройки индивидуальными и блокированными жилыми домами	1 077	д. Дроздово
50:21:0050315:927	Земли сельскохозяйственного назначения	Земли населенных пунктов	Зона застройки индивидуальными и блокированными жилыми домами	838	д. Дроздово

			домами		
50:21:0050321:1217	Земли промышленности, энергетики, транспорта, связи, радиовещания, телевидения, информатики, земли для обеспечения космической деятельности, земли обороны, безопасности и земли иного специального назначения	Земли населенных пунктов	Зона смешанного назначения без возможности размещения жилья	4 905	с. Беседы
50:21:0050315:1493	Земли сельскохозяйственного назначения	Земли населенных пунктов	Зона застройки индивидуальными и блокированными жилыми домами	1 190	д. Дроздово
50:21:0070213:1800	Земли сельскохозяйственного назначения	Земли населенных пунктов	Зона застройки индивидуальными и блокированными жилыми домами	1 041	р.п. Горки Ленинские
50:21:0080306:3574	Земли сельскохозяйственного назначения	Земли населенных пунктов	Зона смешанного назначения с возможностью размещения жилья	94 786	д. Калиновка
50:21:0030209:3	Земли сельскохозяйственного назначения	Земли населенных пунктов	Зона застройки индивидуальными и блокированными жилыми домами	610,97	д. Жабкино
50:21:0070213:1801	Земли сельскохозяйственного назначения	Земли населенных пунктов	Зона застройки индивидуальными и блокированными жилыми домами	559	р.п. Горки Ленинские
50:21:0070213:924	Земли сельскохозяйственного назначения	Земли населенных пунктов	Зона застройки индивидуальными и блокированными жилыми домами	573	р.п. Горки Ленинские
50:21:0070213:1825	Земли сельскохозяйственного назначения	Земли населенных пунктов	Зона застройки индивидуальными и блокированными жилыми домами	1 191	р.п. Горки Ленинские
50:21:0070213:1794	Земли сельскохозяйственного назначения	Земли населенных пунктов	Зона застройки индивидуальными и блокированными жилыми домами	819	р.п. Горки Ленинские
50:21:0080306:756	Земли сельскохозяйственного назначения	Земли населенных пунктов	Многофункциональная общественно-деловая зона	780	д. Горки
50:21:0090102:1078	Земли сельскохозяйственного назначения	Земли населенных пунктов	Зона застройки индивидуальными и блокированными жилыми домами	1 044	р.п. Боброво
50:21:0070105:1748	Земли сельскохозяйственного назначения	Земли населенных пунктов	Зона застройки индивидуальными и блокированными жилыми домами	461	п. Мещерино
50:21:0000000:48873	Земли промышленности, энергетики, транспорта, связи, радиовещания, телевидения, информатики, земли для обеспечения космической деятельности, земли обороны, безопасности и земли иного специального назначения	Земли населенных пунктов	Зона застройки многоквартирными жилыми домами	160	г. Видное
50:21:0030209:401	Земли сельскохозяйственного назначения	Земли населенных пунктов	Зона застройки индивидуальными и блокированными жилыми домами	603	д. Жабкино
50:21:0070105:1728	Земли сельскохозяйственного назначения	Земли населенных пунктов	Зона застройки индивидуальными и блокированными жилыми домами	580	п. Мещерино
50:21:0080309:257	Земли сельскохозяйственного назначения	Земли населенных пунктов	Зона застройки индивидуальными и блокированными жилыми домами	805	д. Дыдылдино
50:21:0080301:1336	Земли сельскохозяйственного назначения	Земли населенных пунктов	Зона застройки индивидуальными и блокированными жилыми домами	478	д. Дыдылдино
50:21:0080102:22	Земли сельскохозяйственного назначения	Земли населенных пунктов	Зона застройки индивидуальными и блокированными жилыми домами	391	г. Видное
50:21:0080105:21435	Земли промышленности, энергетики, транспорта, связи, радиовещания, телевидения, информатики, земли для обеспечения космической деятельности, земли обороны,	Земли населенных пунктов	Зона застройки многоквартирными жилыми домами	27	г. Видное

	безопасности и земли иного специального назначения				
50:21:0070213:1793	Земли сельскохозяйственного назначения	Земли населенных пунктов	Зона застройки индивидуальными и блокированными жилыми домами	778	р.п. Горки Ленинские
50:21:0070213:1823	Земли сельскохозяйственного назначения	Земли населенных пунктов	Зона застройки индивидуальными и блокированными жилыми домами	1 672	р.п. Горки Ленинские
50:21:0070213:904	Земли сельскохозяйственного назначения	Земли населенных пунктов	Зона застройки индивидуальными и блокированными жилыми домами	296	р.п. Горки Ленинские
50:21:0070213:1831	Земли сельскохозяйственного назначения	Земли населенных пунктов	Зона застройки индивидуальными и блокированными жилыми домами	744	р.п. Горки Ленинские
50:21:0070213:184	Земли сельскохозяйственного назначения	Земли населенных пунктов	Зона застройки индивидуальными и блокированными жилыми домами	594	р.п. Горки Ленинские
50:21:0070213:1820	Земли сельскохозяйственного назначения	Земли населенных пунктов	Зона застройки индивидуальными и блокированными жилыми домами	628	р.п. Горки Ленинские
50:21:0070213:890	Земли сельскохозяйственного назначения	Земли населенных пунктов	Зона застройки индивидуальными и блокированными жилыми домами	986	р.п. Горки Ленинские
50:21:0080304:2273	Категория не установлена	Земли населенных пунктов	Зона застройки индивидуальными и блокированными жилыми домами	642	д. Калиновка
50:21:0080301:1337	Земли сельскохозяйственного назначения	Земли населенных пунктов	Зона застройки индивидуальными и блокированными жилыми домами	500	д. Дыдылдино
50:21:0000000:47512	Земли сельскохозяйственного назначения	Земли населенных пунктов	Зона застройки индивидуальными и блокированными жилыми домами	311	п. Мещерино
50:21:0090212:33755	Земли сельскохозяйственного назначения	Земли населенных пунктов	Зона застройки индивидуальными и блокированными жилыми домами	820	д. Калиновка
50:21:0000000:48872	Земли промышленности, энергетики, транспорта, связи, радиовещания, телевидения, информатики, земли для обеспечения космической деятельности, земли обороны, безопасности и земли иного специального назначения	Земли населенных пунктов	Зона застройки многоквартирными жилыми домами	512	г. Видное
50:21:0000000:47504	Земли промышленности, энергетики, транспорта, связи, радиовещания, телевидения, информатики, земли для обеспечения космической деятельности, земли обороны, безопасности и земли иного специального назначения	Земли населенных пунктов	Зона озелененных территорий (лесопарки, парки, сады, скверы, бульвары, городские леса и другие)	5 158	г. Видное
50:21:0000000:47530	Земли сельскохозяйственного назначения	Земли населенных пунктов	Зона застройки индивидуальными и блокированными жилыми домами	610	с. Остров
50:21:0090212:33754	Земли сельскохозяйственного назначения	Земли населенных пунктов	Зона застройки индивидуальными и блокированными жилыми домами	700	д. Калиновка
50:21:0000000:47609	Земли сельскохозяйственного назначения	Земли населенных пунктов	Зона застройки индивидуальными и блокированными жилыми домами	600	д. Картино
50:21:0000000:48781	Земли промышленности, энергетики, транспорта, связи, радиовещания, телевидения, информатики, земли для обеспечения космической деятельности, земли обороны, безопасности и земли иного специального назначения	Земли населенных пунктов	Зона озелененных территорий (лесопарки, парки, сады, скверы, бульвары, городские леса и другие)	23 672	д. Сапроново

50:21:0000000:47608	Земли сельскохозяйственного назначения	Земли населенных пунктов	Зона застройки индивидуальными и блокированными жилыми домами	926	д. Картино
50:21:0090212:33753	Земли сельскохозяйственного назначения	Земли населенных пунктов	Зона застройки индивидуальными и блокированными жилыми домами	700	д. Калиновка
50:21:0000000:47452	Категория не установлена	Земли населенных пунктов	Зона застройки индивидуальными и блокированными жилыми домами	230	д. Богданиха
50:21:0000000:48871	Земли промышленности, энергетики, транспорта, связи, радиовещания, телевидения, информатики, земли для обеспечения космической деятельности, земли обороны, безопасности и земли иного специального назначения	Земли населенных пунктов	Зона застройки многоквартирными жилыми домами	22	г. Видное
50:21:0000000:47934	Земли сельскохозяйственного назначения	Земли населенных пунктов	Зона застройки индивидуальными и блокированными жилыми домами	521	р.п. Горки Ленинские
50:21:0000000:48780	Земли промышленности, энергетики, транспорта, связи, радиовещания, телевидения, информатики, земли для обеспечения космической деятельности, земли обороны, безопасности и земли иного специального назначения	Земли населенных пунктов	Многофункциональная общественно-деловая зона	135 122	д. Сапроново
50:21:0030101:851	Категория не установлена	Земли населенных пунктов	Зона застройки индивидуальными и блокированными жилыми домами	435	п. Битца
50:21:0030211:793	Земли сельскохозяйственного назначения	Земли населенных пунктов	Зона застройки индивидуальными и блокированными жилыми домами	930	г. Видное
50:21:0040110:1205	Категория не установлена	Земли населенных пунктов	Многофункциональная общественно-деловая зона	12	д. Апаринки
50:21:0040112:15448	Земли промышленности, энергетики, транспорта, связи, радиовещания, телевидения, информатики, земли для обеспечения космической деятельности, земли обороны, безопасности и земли иного специального назначения	Земли населенных пунктов	Зона смешанного назначения без возможности размещения жилья	17 416	п. совхоза им. Ленина
50:21:0000000:40330	Земли сельскохозяйственного назначения	Земли населенных пунктов	Зона застройки индивидуальными и блокированными жилыми домами	1 861	д. Пуговичино
50:21:0000000:38007	Земли промышленности, энергетики, транспорта, связи, радиовещания, телевидения, информатики, земли для обеспечения космической деятельности, земли обороны, безопасности и земли иного специального назначения	Земли населенных пунктов	Зона озелененных территорий (лесопарки, парки, сады, скверы, бульвары, городские леса и другие)	33 351	р.п. Боброво
50:21:0060104:208	Земли сельскохозяйственного назначения	Земли населенных пунктов	Зона застройки индивидуальными и блокированными жилыми домами	846	д. Мисайлово
50:21:0090212:20461	Земли сельскохозяйственного назначения	Земли населенных пунктов	Зона, предназначенная для ведения садоводства и огородничества	600	д. Суханово
50:21:0070204:309	Земли сельскохозяйственного назначения	Земли населенных пунктов	Зона застройки индивидуальными и блокированными жилыми домами	358	п. Мещерино
50:21:0060201:78	Земли сельскохозяйственного назначения	Земли населенных пунктов	Зона застройки индивидуальными и блокированными жилыми домами	1 160	п. Володарского
50:21:0070208:708	Земли сельскохозяйственного назначения	Земли населенных пунктов	Зона застройки индивидуальными и блокированными жилыми домами	409	п. Мещерино

			домами		
50:21:0070208:492	Земли сельскохозяйственного назначения	Земли населенных пунктов	Зона застройки индивидуальными и блокированными жилыми домами	406	п. Мещерино
50:21:0070208:868	Земли сельскохозяйственного назначения	Земли населенных пунктов	Зона застройки индивидуальными и блокированными жилыми домами	400	п. Мещерино
50:21:0090204:50	Земли сельскохозяйственного назначения	Земли населенных пунктов	Зона застройки индивидуальными и блокированными жилыми домами	1 073	д. Суханово
50:21:0090106:25072	Земли промышленности, энергетики, транспорта, связи, радиовещания, телевидения, информатики, земли для обеспечения космической деятельности, земли обороны, безопасности и земли иного специального назначения	Земли населенных пунктов	Зона транспортной инфраструктуры	2	р.п. Боброво
50:21:0090204:52	Земли сельскохозяйственного назначения	Земли населенных пунктов	Зона застройки индивидуальными и блокированными жилыми домами	1 485	д. Суханово
50:21:0090204:21	Земли сельскохозяйственного назначения	Земли населенных пунктов	Зона застройки индивидуальными и блокированными жилыми домами	921	д. Суханово
50:21:0060103:13012	Земли промышленности, энергетики, транспорта, связи, радиовещания, телевидения, информатики, земли для обеспечения космической деятельности, земли обороны, безопасности и земли иного специального назначения	Земли населенных пунктов	Зона застройки индивидуальными и блокированными жилыми домами	115	д. Коробово
50:21:0050323:749	Категория не установлена	Земли населенных пунктов	Зона застройки индивидуальными и блокированными жилыми домами	245	с. Остров
50:21:0050323:750	Категория не установлена	Земли населенных пунктов	Зона застройки индивидуальными и блокированными жилыми домами	1 015	с. Остров
50:21:0030210:9783	Земли промышленности, энергетики, транспорта, связи, радиовещания, телевидения, информатики, земли для обеспечения космической деятельности, земли обороны, безопасности и земли иного специального назначения	Земли населенных пунктов	Зона смешанного назначения без возможности размещения жилья	80 277	п. Битца
50:21:0040112:15540	Земли промышленности, энергетики, транспорта, связи, радиовещания, телевидения, информатики, земли для обеспечения космической деятельности, земли обороны, безопасности и земли иного специального назначения	Земли населенных пунктов	Производственная зона	334	г. Видное
50:21:0030301:2522	Земли сельскохозяйственного назначения	Земли населенных пунктов	Зона застройки индивидуальными и блокированными жилыми домами	530	г. Видное
50:21:0030210:509	Земли сельскохозяйственного назначения	Земли населенных пунктов	Зона застройки индивидуальными и блокированными жилыми домами	2 398	г. Видное
50:21:0000000:40320	Категория не установлена	Земли населенных пунктов	Зона озелененных территорий (лесопарки, парки, сады, скверы, бульвары, городские леса и другие)	845	д. Пуговичино
50:21:0040112:15539	Земли промышленности, энергетики, транспорта, связи, радиовещания, телевидения, информатики, земли для обеспечения	Земли населенных пунктов	Производственная зона	1 928	г. Видное

	космической деятельности, земли обороны, безопасности и земли иного специального назначения				
50:21:0040112:15447	Земли промышленности, энергетики, транспорта, связи, радиовещания, телевидения, информатики, земли для обеспечения космической деятельности, земли обороны, безопасности и земли иного специального назначения	Земли населенных пунктов	Зона смешанного назначения без возможности размещения жилья	1 259	п. совхоза им. Ленина
50:21:0040102:616	Категория не установлена	Земли населенных пунктов	Коммунально-складская зона	3	г. Видное
50:21:0040102:617	Земли промышленности, энергетики, транспорта, связи, радиовещания, телевидения, информатики, земли для обеспечения космической деятельности, земли обороны, безопасности и земли иного специального назначения	Земли населенных пунктов	Коммунально-складская зона	20 102	г. Видное
50:21:0040112:15538	Земли промышленности, энергетики, транспорта, связи, радиовещания, телевидения, информатики, земли для обеспечения космической деятельности, земли обороны, безопасности и земли иного специального назначения	Земли населенных пунктов	Производственная зона	753	г. Видное
50:21:0060201:6768	Земли сельскохозяйственного назначения	Земли населенных пунктов	Зона застройки индивидуальными и блокированными жилыми домами	485	п. Володарского
50:21:0060201:6767	Земли сельскохозяйственного назначения	Земли населенных пунктов	Зона застройки индивидуальными и блокированными жилыми домами	485	п. Володарского
50:21:0070204:329	Земли сельскохозяйственного назначения	Земли населенных пунктов	Зона застройки индивидуальными и блокированными жилыми домами	682	п. Мещерино
50:21:0070208:152	Земли сельскохозяйственного назначения	Земли населенных пунктов	Зона застройки индивидуальными и блокированными жилыми домами	427	п. Мещерино
50:21:0060202:439	Категория не установлена	Земли населенных пунктов	Зона застройки индивидуальными и блокированными жилыми домами	1 523	п. Мещерино
50:21:0060301:687	Земли сельскохозяйственного назначения	Земли населенных пунктов	Зона застройки индивидуальными и блокированными жилыми домами	1 197	д. Дальние Пруды
50:21:0060201:455	Земли сельскохозяйственного назначения	Земли населенных пунктов	Зона застройки индивидуальными и блокированными жилыми домами	619	п. Володарского
50:21:0090204:18	Земли сельскохозяйственного назначения	Земли населенных пунктов	Зона застройки индивидуальными и блокированными жилыми домами	926	д. Суханово
50:21:0030210:23358	Земли сельскохозяйственного назначения	Земли населенных пунктов	Зона застройки индивидуальными и блокированными жилыми домами	1 273	г. Видное
50:21:0030210:23375	Земли сельскохозяйственного назначения	Земли населенных пунктов	Зона застройки индивидуальными и блокированными жилыми домами	954	г. Видное
50:21:0030210:233	Земли сельскохозяйственного назначения	Земли населенных пунктов	Зона застройки индивидуальными и блокированными жилыми домами	411	г. Видное
50:21:0030210:23306	Земли сельскохозяйственного назначения	Земли населенных пунктов	Зона застройки индивидуальными и блокированными жилыми домами	1 174	г. Видное
50:21:0070208:1474	Земли сельскохозяйственного назначения	Земли населенных пунктов	Зона застройки индивидуальными и блокированными жилыми домами	380	п. Мещерино

50:21:0070208:149	Земли сельскохозяйственного назначения	Земли населенных пунктов	Зона застройки индивидуальными и блокированными жилыми домами	427	п. Мещерино
50:21:0070208:592	Земли сельскохозяйственного назначения	Земли населенных пунктов	Зона застройки индивидуальными и блокированными жилыми домами	358	п. Мещерино
50:21:0090204:49	Земли сельскохозяйственного назначения	Земли населенных пунктов	Зона застройки индивидуальными и блокированными жилыми домами	1 079	д. Суханово
50:21:0090106:25065	Земли промышленности, энергетики, транспорта, связи, радиовещания, телевидения, информатики, земли для обеспечения космической деятельности, земли обороны, безопасности и земли иного специального назначения	Земли населенных пунктов	Зона транспортной инфраструктуры	1	п. Леспаркхоз
50:21:0000000:46510	Земли сельскохозяйственного назначения	Земли населенных пунктов	Зона застройки индивидуальными и блокированными жилыми домами	407	п. Мещерино
50:21:0030210:24969	Земли сельскохозяйственного назначения	Земли населенных пунктов	Зона застройки индивидуальными и блокированными жилыми домами	1 416	д. Жабкино
50:21:0050402:656	Категория не установлена	Земли населенных пунктов	Зона застройки индивидуальными и блокированными жилыми домами	252	д. Мисайлово
50:21:0050312:925	Земли сельскохозяйственного назначения	Земли населенных пунктов	Зона застройки индивидуальными и блокированными жилыми домами	1 789	с. Остров
50:21:0090213:124	Земли сельскохозяйственного назначения	Земли населенных пунктов	Зона застройки индивидуальными и блокированными жилыми домами	579	д. Калиновка
50:21:0080102:149	Земли сельскохозяйственного назначения	Земли населенных пунктов	Зона застройки индивидуальными и блокированными жилыми домами	830	г. Видное
50:21:0030203:1046	Категория не установлена	Земли населенных пунктов	Зона застройки индивидуальными и блокированными жилыми домами	700	д. Жабкино
50:21:0060201:413	Земли сельскохозяйственного назначения	Земли населенных пунктов	Зона застройки индивидуальными и блокированными жилыми домами	970	п. Володарского
50:21:0050318:26	Земли сельскохозяйственного назначения	Земли населенных пунктов	Зона застройки индивидуальными и блокированными жилыми домами	1 400	д. Слобода
50:21:0080102:176	Земли сельскохозяйственного назначения	Земли населенных пунктов	Зона застройки индивидуальными и блокированными жилыми домами	1 070	г. Видное
50:21:0050318:214	Земли сельскохозяйственного назначения	Земли населенных пунктов	Зона застройки индивидуальными и блокированными жилыми домами	1 484	д. Слобода
50:21:0080301:237	Земли особо охраняемых территорий и объектов	Земли населенных пунктов	Зона осуществления историко-культурной деятельности	7 230	д. Дыдылдино
50:21:0090212:15189	Земли сельскохозяйственного назначения	Земли населенных пунктов	Зона, предназначенная для ведения садоводства и огородничества	700	д. Суханово
50:21:0010147:708	Категория не установлена	Земли населенных пунктов	Зона застройки индивидуальными и блокированными жилыми домами	721	г. Видное
50:21:0090103:1525	Категория не установлена	Земли населенных пунктов	Зона застройки индивидуальными и блокированными жилыми домами	302	р.п. Боброво
50:21:0050312:211	Земли сельскохозяйственного назначения	Земли населенных пунктов	Зона застройки индивидуальными и блокированными жилыми домами	597	с. Остров
50:21:0090212:36178	Земли сельскохозяйственного назначения	Земли населенных пунктов	Зона застройки индивидуальными и блокированными жилыми домами	29 582	д. Суханово
50:21:0050315:1467	Земли сельскохозяйственного назначения	Земли населенных пунктов	Зона застройки индивидуальными и блокированными жилыми домами	1 473	д. Дроздово

50:21:0090212:36176	Земли сельскохозяйственного назначения	Земли населенных пунктов	Зона застройки индивидуальными и блокированными жилыми домами	25 914	д. Суханово
50:21:0090212:36177	Земли сельскохозяйственного назначения	Земли населенных пунктов	Зона застройки индивидуальными и блокированными жилыми домами	3 504	д. Суханово
50:21:0040112:72	Земли промышленности, энергетики, транспорта, связи, радиовещания, телевидения, информатики, земли для обеспечения космической деятельности, земли обороны, безопасности и земли иного специального назначения	Земли населенных пунктов	Зона смешанного назначения без возможности размещения жилья	4 000	д. Ближние Прудыщи
50:21:0010113:466	Категория не установлена	Земли населенных пунктов	Зона застройки индивидуальными и блокированными жилыми домами	1 262	г. Видное
50:21:0050209:206	Земли сельскохозяйственного назначения	Земли населенных пунктов	Зона застройки индивидуальными и блокированными жилыми домами	1 525	д. Ащерино
50:21:0070204:25	Земли сельскохозяйственного назначения	Земли населенных пунктов	Зона застройки индивидуальными и блокированными жилыми домами	400	п. Мещерино
50:21:0070204:27	Земли сельскохозяйственного назначения	Земли населенных пунктов	Зона застройки индивидуальными и блокированными жилыми домами	395	п. Мещерино
50:21:0010114:360	Земли сельскохозяйственного назначения	Земли населенных пунктов	Зона застройки индивидуальными и блокированными жилыми домами	451	г. Видное
50:21:0040109:449	Земли сельскохозяйственного назначения	Земли населенных пунктов	Зона застройки индивидуальными и блокированными жилыми домами	1 000	д. Малое Видное
50:21:0050304:210	Земли сельскохозяйственного назначения	Земли населенных пунктов	Зона застройки индивидуальными и блокированными жилыми домами	967	д. Мильково
50:21:0090102:301	Земли сельскохозяйственного назначения	Земли населенных пунктов	Зона застройки индивидуальными и блокированными жилыми домами	26 900	р.п. Боброво
50:21:0070204:434	Земли сельскохозяйственного назначения	Земли населенных пунктов	Зона застройки индивидуальными и блокированными жилыми домами	450	п. Мещерино
50:21:0050402:1114	Категория не установлена	Земли населенных пунктов	Зона застройки индивидуальными и блокированными жилыми домами	1 091	д. Мисайлово
50:21:0030210:12289	Категория не установлена	Земли населенных пунктов	Коммунально-складская зона	272	п. Битца
50:21:0040112:98	Земли сельскохозяйственного назначения	Земли населенных пунктов	Зона застройки индивидуальными и блокированными жилыми домами	1 002	д. Малое Видное
50:21:0030101:1286	Категория не установлена	Земли населенных пунктов	Зона озелененных территорий (лесопарки, парки, сады, скверы, бульвары, городские леса и другие)	228	п. Битца
50:21:0090204:244	Земли сельскохозяйственного назначения	Земли населенных пунктов	Зона застройки индивидуальными и блокированными жилыми домами	936	р.п. Боброво
50:21:0000000:41364	Категория не установлена	Земли населенных пунктов	Зона транспортной инфраструктуры	1 395	с. Молоково
50:21:0090106:11568	Земли промышленности, энергетики, транспорта, связи, радиовещания, телевидения, информатики, земли для обеспечения космической деятельности, земли обороны, безопасности и земли иного специального назначения	Земли населенных пунктов	Коммунально-складская зона	5 864	р.п. Боброво
50:21:0070213:256	Земли сельскохозяйственного назначения	Земли населенных пунктов	Зона застройки индивидуальными и блокированными жилыми домами	600	р.п. Горки Ленинские
50:21:0080301:727	Категория не установлена	Земли населенных пунктов	Зона застройки индивидуальными и блокированными жилыми домами	13 800	д. Дыдылдино

50:21:0070213:966	Земли сельскохозяйственного назначения	Земли населенных пунктов	Зона застройки индивидуальными и блокированными жилыми домами	600	р.п. Горки Ленинские
50:21:0070213:537	Земли сельскохозяйственного назначения	Земли населенных пунктов	Зона застройки индивидуальными и блокированными жилыми домами	600	р.п. Горки Ленинские
50:21:0070213:787	Земли сельскохозяйственного назначения	Земли населенных пунктов	Зона застройки индивидуальными и блокированными жилыми домами	600	р.п. Горки Ленинские
50:21:0070213:12	Земли сельскохозяйственного назначения	Земли населенных пунктов	Зона застройки индивидуальными и блокированными жилыми домами	600	р.п. Горки Ленинские
50:21:0060311:302	Земли сельскохозяйственного назначения	Земли населенных пунктов	Зона застройки индивидуальными и блокированными жилыми домами	600	д. Большое Саврасово
50:21:0070204:444	Земли сельскохозяйственного назначения	Земли населенных пунктов	Зона застройки индивидуальными и блокированными жилыми домами	907	п. Мещерино
50:21:0010130:349	Категория не установлена	Земли населенных пунктов	Зона застройки индивидуальными и блокированными жилыми домами	304	г. Видное
50:21:0060104:195	Земли сельскохозяйственного назначения	Земли населенных пунктов	Зона застройки индивидуальными и блокированными жилыми домами	659	д. Мисайлово
50:21:0000000:38569	Земли сельскохозяйственного назначения	Земли населенных пунктов	Зона застройки индивидуальными и блокированными жилыми домами	634	г. Видное
50:21:0010138:321	Категория не установлена	Земли населенных пунктов	Зона застройки индивидуальными и блокированными жилыми домами	640	г. Видное
50:21:0010147:381	Категория не установлена	Земли населенных пунктов	Зона застройки индивидуальными и блокированными жилыми домами	725	г. Видное
50:21:0070213:668	Земли сельскохозяйственного назначения	Земли населенных пунктов	Зона застройки индивидуальными и блокированными жилыми домами	600	р.п. Горки Ленинские
50:21:0060403:9021	Категория не установлена	Земли населенных пунктов	Многофункциональная общественно-деловая зона	1 805	с. Молоково
50:21:0050202:457	Земли сельскохозяйственного назначения	Земли населенных пунктов	Зона застройки индивидуальными и блокированными жилыми домами	961	д. Малое Видное
50:21:0070204:318	Земли сельскохозяйственного назначения	Земли населенных пунктов	Зона застройки индивидуальными и блокированными жилыми домами	389	п. Мещерино
50:21:0090202:1884	Категория не установлена	Земли населенных пунктов	Зона застройки индивидуальными и блокированными жилыми домами	546	р.п. Лопатино
50:21:0080306:154	Земли сельскохозяйственного назначения	Земли населенных пунктов	Зона застройки индивидуальными и блокированными жилыми домами	800	д. Дыдылдино
50:21:0000000:36307	Земли промышленности, энергетики, транспорта, связи, радиовещания, телевидения, информатики, земли для обеспечения космической деятельности, земли обороны, безопасности и земли иного специального назначения	Земли населенных пунктов	Многофункциональная общественно-деловая зона	14 074	г. Видное
50:21:0080105:10075	Земли промышленности, энергетики, транспорта, связи, радиовещания, телевидения, информатики, земли для обеспечения космической деятельности, земли обороны, безопасности и земли иного специального назначения	Земли населенных пунктов	Многофункциональная общественно-деловая зона	21 058	г. Видное
50:21:0030210:12295	Категория не установлена	Земли населенных пунктов	Зона озелененных территорий (лесопарки, парки, сады, скверы, бульвары, городские леса и другие)	90	п. Битца

50:21:0090106:25071	Земли лесного фонда*	Земли населенных пунктов	Зона застройки индивидуальными и блокированными жилыми домами	34	п. Леспархоз
50:21:0030210:12288	Категория не установлена	Земли населенных пунктов	Коммунально-складская зона	272	п. Битца
50:21:0030101:1287	Категория не установлена	Земли населенных пунктов	Зона озелененных территорий (лесопарки, парки, сады, скверы, бульвары, городские леса и другие)	160	п. Битца
50:21:0070106:2574	Земли промышленности, энергетики, транспорта, связи, радиовещания, телевидения, информатики, земли для обеспечения космической деятельности, земли обороны, безопасности и земли иного специального назначения	Земли населенных пунктов	Зона специализированной общественной застройки	3 815	п. Петровское
50:21:0030210:12296	Категория не установлена	Земли населенных пунктов	Зона озелененных территорий (лесопарки, парки, сады, скверы, бульвары, городские леса и другие)	90	п. Битца
50:21:0090212:30112	Земли промышленности, энергетики, транспорта, связи, радиовещания, телевидения, информатики, земли для обеспечения космической деятельности, земли обороны, безопасности и земли иного специального назначения	Земли населенных пунктов	Зона осуществления историко-культурной деятельности	8	г. Видное
50:21:0010225:1230	Категория не установлена	Земли населенных пунктов	Многофункциональная общественно-деловая зона	3 404	г. Видное
50:21:0080301:388	Земли сельскохозяйственного назначения	Земли населенных пунктов	Зона застройки индивидуальными и блокированными жилыми домами	600	д. Дыдылдино
50:21:0020103:233	Земли промышленности, энергетики, транспорта, связи, радиовещания, телевидения, информатики, земли для обеспечения космической деятельности, земли обороны, безопасности и земли иного специального назначения	Земли населенных пунктов	Производственная зона	79	г. Видное
50:21:0090202:47	Земли сельскохозяйственного назначения	Земли населенных пунктов	Зона застройки индивидуальными и блокированными жилыми домами	614	р.п. Лопатино
50:21:0080301:32	Земли сельскохозяйственного назначения	Земли населенных пунктов	Зона застройки индивидуальными и блокированными жилыми домами	560	д. Дыдылдино
50:21:0000000:40962	Земли сельскохозяйственного назначения	Земли населенных пунктов	Зона, предназначенная для ведения садоводства и огородничества	5 800	г. Видное
50:21:0070204:839	Земли сельскохозяйственного назначения	Земли населенных пунктов	Зона застройки индивидуальными и блокированными жилыми домами	13 009	г. Видное
50:21:0020103:264	Земли промышленности, энергетики, транспорта, связи, радиовещания, телевидения, информатики, земли для обеспечения космической деятельности, земли обороны, безопасности и земли иного специального назначения	Земли населенных пунктов	Производственная зона	19	г. Видное
50:21:0080301:731	Земли промышленности, энергетики, транспорта, связи, радиовещания, телевидения, информатики, земли для обеспечения космической деятельности, земли обороны,	Земли населенных пунктов	Зона кладбищ	18	д. Дыдылдино

* Земли лесного фонда, включаемые в границы населенных пунктов, в составе лесных поселков

	безопасности и земли иного специального назначения				
50:21:0000000:36117	Земли сельскохозяйственного назначения	Земли населенных пунктов	Зона застройки индивидуальными и блокированными жилыми домами	21 701	д. Дыдылдино
50:21:0070201:507	Земли сельскохозяйственного назначения	Земли населенных пунктов	Зона застройки индивидуальными и блокированными жилыми домами	1 349	д. Дыдылдино
50:21:0060201:6800	Земли сельскохозяйственного назначения	Земли населенных пунктов	Зона застройки индивидуальными и блокированными жилыми домами	1 265	п. Володарского
50:21:0030209:473	Земли сельскохозяйственного назначения	Земли населенных пунктов	Зона застройки индивидуальными и блокированными жилыми домами	621	д. Жабкино
50:21:0050318:602	Земли сельскохозяйственного назначения	Земли населенных пунктов	Зона застройки индивидуальными и блокированными жилыми домами	18 744	д. Слобода
50:21:0050318:225	Земли сельскохозяйственного назначения	Земли населенных пунктов	Зона застройки индивидуальными и блокированными жилыми домами	1 440	д. Слобода
50:21:0070105:28	Земли сельскохозяйственного назначения	Земли населенных пунктов	Зона застройки индивидуальными и блокированными жилыми домами	430	п. Мещерино
50:21:0070213:1843	Земли сельскохозяйственного назначения	Земли населенных пунктов	Зона застройки индивидуальными и блокированными жилыми домами	909	р.п. Горки Ленинские
50:21:0070105:832	Земли сельскохозяйственного назначения	Земли населенных пунктов	Зона застройки индивидуальными и блокированными жилыми домами	510	п. Мещерино
50:21:0090212:919	Земли сельскохозяйственного назначения	Земли населенных пунктов	Зона застройки индивидуальными и блокированными жилыми домами	810	д. Калиновка
50:21:0070204:571	Земли сельскохозяйственного назначения	Земли населенных пунктов	Зона застройки индивидуальными и блокированными жилыми домами	600	г. Видное
50:21:0070105:1729	Земли сельскохозяйственного назначения	Земли населенных пунктов	Зона застройки индивидуальными и блокированными жилыми домами	662	п. Мещерино
50:21:0070204:506	Земли сельскохозяйственного назначения	Земли населенных пунктов	Зона застройки индивидуальными и блокированными жилыми домами	598	г. Видное
50:21:0060403:138	Категория не установлена	Земли населенных пунктов	Зона застройки индивидуальными и блокированными жилыми домами	717	д. Орлово

9.2. Перечень лесных посёлков на территории городского округа

Перечень лесных посёлков Московской области согласно письму Комитета лесного хозяйства Московской области от 27.02.2020 Исх-4571/29-08						
Подольский Филиал						
№п/п	Адрес	Лесничество	Участковое лесничество	Квартал (выдел)	Площадь, га	Наименование лесного посёлка
1	МО, Ленинский район, с.п. Булатниковское, вблизи д. Жабкино	Подольское	Бутовское	21 (18)	5,4	Усадьба
2	МО, Ленинский район, с.п. Булатниковское, пос. Леспаркхоз	Подольское	Бутовское	32 (2)	2,6	Усадьба ведомственная
3	МО, Ленинский район, с.п. Володарское, Володарское шоссе	Подольское	Видновское	51 (4)	1,4	Усадьба ведомственная
4	МО, Ленинский район, с.п. Развилковское, вблизи д. Картино	Подольское	Видновское	7 (12)	0,4	Кордон
5	МО, Ленинский район, с.п. Развилковское, вблизи д. Картино	Подольское	Видновское	8 (14)	1,8	Кордон
6	МО, Ленинский район, с.п. Развилковское, вблизи д. Картино	Подольское	Видновское	8 (15)	0,5	Кордон
7	МО, Ленинский район, г.п. Видное, г. Видное, ул. Центральная, дом 1	Подольское	Видновское	16 (29)	2,5	Усадьба ведомственная
8	МО, Ленинский район, с.п. Молоковское, д. Богданиха	Подольское	Богдановское	18 (28)	0,2	Усадьба ведомственная
9	МО, Ленинский район, г.р.п. Горки Ленинские, д. Горки, вблизи Каширского шоссе	Подольское	Коробовское	3 (40)	3,4	Кордон
10	МО, г.о. Котельники, Новорязанское шоссе	Подольское	Кузьминки	15 (8)	0,6	Кордон
11	МО, Ленинский район, г.р.п. Горки Ленинские, пос. Горки Ленинские	Подольское	Мемориальное	4 (15)	0,3	Усадьба ведомственная
12	МО, Ленинский район, г.р.п. Горки Ленинские, пос. Горки Ленинские	Подольское	Мемориальное	6 (12)	0,4	Усадьба ведомственная
13	МО, Ленинский район, г.р.п. Горки Ленинские, пос. Горки Ленинские	Подольское	Мемориальное	6 (33)	0,7	Усадьба ведомственная
14	МО, Ленинский район, г.р.п. Горки Ленинские, пос. Горки Ленинские	Подольское	Мемориальное	7 (9)	0,6	Усадьба ведомственная
15	МО, Ленинский район, г.р.п. Горки Ленинские, пос. Горки Ленинские	Подольское	Мемориальное	8 (179)	0,3	Усадьба ведомственная
16	МО, Ленинский район	Подольское	Видновское	31 (6, 18, 22, 32)	0,9126	Коттеджный посёлок

9.3. Перечень лесных поселков, исключаемых из земель лесного фонда и включаемых в границы населенных пунктов Ленинского городского округа Московской области согласно распоряжению Правительства Московской области от 20.02.2023 № 59-РП «Об утверждении предложений относительно местоположения границ населенных пунктов, образуемых из лесных поселков, в Ленинском городском округе Московской области»*

Подольский Филиал						
№п/п	Адрес	Лесничество	Участковое лесничество	Квартал (выдел)	Площадь, га	Наименование лесного посёлка
1	р.п. Горки Ленинские	Подольское	Мемориальное	6 (2, 14, 15, 16, 22); 7 (1, 2, 3, 4, 5, 6, 7, 8, 9, 10, 11, 12, 13, 14, 15, 16, 17, 18, 19, 20, 22)	14,19	Усадьба ведомственная
2	п. Леспаркхоз	Подольское	Буговское	32 (1, 2)	3,21	Усадьба ведомственная
3	г. Видное, ул. Центральная, дом 1	Подольское	Видновское	16 (24, 25, 26, 29, 33, 37)	2,67	Усадьба ведомственная
4	д. Богданиха	Подольское	Богдановское	18 (28, 40)	0,2	Усадьба ведомственная
5	р.п. Горки Ленинские	Подольское	Мемориальное	4 (13, 15, 25, 26)	1,08	Усадьба ведомственная

* Текст распоряжения см. Приложение 8

Приложение 1. Техничко-экономические показатели. Анализ существующего положения

НАСЕЛЕНИЕ	Единицы измерения	Существующее положение	Норматив	Требуется	Дефицит/профицит
Численность постоянного населения по данным Мособлстата оценка (прогноз) на 01.01.2023	тыс. чел.	309,20	–	–	–
Численность сезонного населения	тыс. чел.	-	–	–	–
ТРУДОВЫЕ РЕСУРСЫ И РАБОЧИЕ МЕСТА					
Численность трудовых ресурсов на 01.01.2023	тыс. чел.	193,80	–	–	–
Численность занятых в экономике	тыс. чел.	-	–	–	–
Количество рабочих мест, всего	тыс. чел.	66,28	50%	154,60	-88,32
Количество рабочих мест, доля от общей численности населения	%	21	–	–	–
Количество рабочих мест по видам экономической деятельности					
сельское, лесное хозяйство, охота, рыболовство и рыбоводство	тыс. чел.	0,521	–	–	–
добыча полезных ископаемых	тыс. чел.	0,044	–	–	–
обрабатывающие производства	тыс. чел.	3,831	–	–	–
обеспечение электрической энергией, газом и паром; кондиционирование воздуха	тыс. чел.	1,207	–	–	–
водоснабжение; водоотведение, организация сбора и утилизация отходов, деятельность по ликвидации загрязнений	тыс. чел.	0,005	–	–	–
строительство	тыс. чел.	3,130	–	–	–
торговля оптовая и розничная; ремонт автотранспортных средств и мотоциклов	тыс. чел.	19,485	–	–	–
транспортировка и хранение	тыс. чел.	3,088	–	–	–
деятельность гостиниц и предприятий общественного питания	тыс. чел.	0,971	–	–	–
деятельность в области информации и связи	тыс. чел.	0,816	–	–	–
деятельность финансовая	тыс. чел.	0,235	–	–	–

и страховая					
деятельность по операциям с недвижимым имуществом	тыс. чел.	2,827	–	–	–
деятельность профессиональная, научная и техническая	тыс. чел.	3,200	–	–	–
деятельность административная и сопутствующие дополнительные услуги	тыс. чел.	1,890	–	–	–
государственное управление и обеспечение военной безопасности; социальное обеспечение	тыс. чел.	1,878	–	–	–
образование	тыс. чел.	4,422	–	–	–
деятельность в области здравоохранения и социальных услуг	тыс. чел.	3,958	–	–	–
деятельность в области культуры, спорта, организации досуга и развлечений	тыс. чел.	3,040	–	–	–
предоставление прочих видов услуг	тыс. чел.	3,235	–	–	–
Сальдо трудовой миграции	тыс. чел.	38,06	–	–	–
ЖИЛИЩНОЕ СТРОИТЕЛЬСТВО					
Жилищный фонд	тыс. кв. м	10772,2	–	–	–
<i>многоквартирная застройка всего</i>					
площадь	тыс. кв. м	8023,3	–	–	–
проживает	тыс. чел.	291,39	–	–	–
<i>индивидуальная застройка</i>					
площадь	тыс. кв. м	2748,9	–	–	–
проживает	тыс. чел.	17,81	–	–	–
Средняя жилищная обеспеченность населения	кв. м/чел.	34,84	–	–	–
Жилищная обеспеченность населения, проживающего в многоквартирной застройке	кв. м/чел.	27,5	–	–	–
Ветхий и аварийный фонд, в том числе	тыс. кв. м	26,5	–	–	–
ветхий фонд	тыс. кв. м	20,1	–	–	–
аварийный фонд	тыс. кв. м	6,4	–	–	–
Количество граждан в реестре граждан, чьи денежные средства привлечены для строительства многоквартирных домов и чьи права нарушены	чел.	н/д			
Площадь жилья для	тыс. кв. м	н/д			

обеспечения жильём граждан, учтённых в реестре граждан, чьи денежные средства привлечены для строительства многоквартирных домов и чьи права нарушены					
Площадь территории для строительства жилья для граждан, учтённых в реестре граждан, чьи денежные средства привлечены для строительства многоквартирных домов и чьи права нарушены	га	н/д			
Число семей, стоящих в очереди на улучшение жилищных условий (очередники)	семья	н/д			
Площадь жилья для обеспечения жильём очередников	тыс. кв. м	н/д			
Площадь территории для строительства жилья для очередников	га	н/д			
Число жителей, нуждающихся в переселении из ветхого и аварийного фонда	чел.	н/д			
Площадь жилья для обеспечения жильём нуждающихся в переселении из ветхого и аварийного фонда	тыс. кв. м	-			
Площадь территории для строительства жилья для нуждающихся в переселении из ветхого и аварийного фонда	га	-			
Количество многодетных семей	семья	-			
Площадь территории участков, предоставляемых многодетным семьям	га	-			
СОЦИАЛЬНОЕ И КУЛЬТУРНО-БЫТОВОЕ ОБСЛУЖИВАНИЕ					
ЗДРАВООХРАНЕНИЕ					
<i>Больничные стационары</i>					
количество	единица	3			
ёмкость	койка	779	8,1	2505	-1726
Площадь участков для строительства больничных стационаров, необходимых для покрытия дефицита	га	—	—	—	—

Амбулаторно-поликлиническая сеть					
количество поликлиник/ФАПов	единица	12	–	–	–
ёмкость поликлиник/ФАПов	пос. в смену	2913	17,75	5488	-2575
Площадь участков для строительства поликлиник/ФАПов для покрытия дефицита	га	–	–	–	–
Станции скорой помощи					
количество депо	единица	н/д			
количество машин	автомобиль	н/д			
УЧРЕЖДЕНИЯ СОЦИАЛЬНОГО ОБЕСПЕЧЕНИЯ					
количество	единица	1		6	-5
ёмкость	место	н/д			
ОБРАЗОВАНИЕ И ДОШКОЛЬНОЕ ВОСПИТАНИЕ					
Дошкольные образовательные организации					
количество	единица	44	–	–	–
ёмкость	место	7290	65	20098	-12808
фактическая наполняемость	чел.	12709			
Площадь участков для строительства дошкольных образовательных организаций для покрытия дефицита	га	–	–	–	–
Количество очередников (актуальная очередь) в дошкольных образовательных организациях	чел.	н/д			
в возрасте 3–7 лет	чел.	н/д			
Общеобразовательные организации					
количество	единица	18	–	–	–
ёмкость	место	14473	135	41742	-23877
фактическая наполняемость	чел.	14323			
Количество детей, обучающихся во вторую смену	чел.	341			
Площадь участков для строительства общеобразовательных организаций для покрытия дефицита	га	–	–	–	–
Организация дополнительного образования					
Детские школы искусств					
количество	единица	-	–	–	–

ёмкость	место	1846	18 % от численности детей в возрасте от 5 до 18 лет	7521	-5675
Детско-юношеские спортивные школы					
количество	единица	-			-
ёмкость	место	1125	20 % от численности детей в возрасте от 6 до 15 лет	5954	-4829
СПОРТ					
Объект спорта, включающий отдельно нормируемые спортивные сооружения (объекты) (в т. ч. физкультурно-оздоровительный комплекс)	тыс. кв. м площади пола	35,08	0,106	32,78	2,30
Плоскостные сооружения	тыс. кв. м	163,80	0,9483	293,21	-129,41
Плавательные бассейны	кв. м зеркала воды	1737	9,96	3080	-1343
Площадь участков для строительства объектов физической культуры и спорта для покрытия дефицита	га	-	-	-	-
КУЛЬТУРА					
Культурно-досуговые учреждения	мест зрительного зала	1868	10	3092	-1224
Театры	посадочных мест	0	2	618	-618
Концертные залы	посадочных мест	0	2	618	-618
ПРЕДПРИЯТИЯ ТОРГОВЛИ, ОБЩЕСТВЕННОГО ПИТАНИЯ И БЫТОВОГО ОБСЛУЖИВАНИЯ					
Предприятия общественного питания	посадочное место	538,3	40	12368	-4655
Предприятия бытового обслуживания	рабочее место	7713	10,9	3370	-2062
Предприятия розничной торговли	тыс. кв. м торговой площади	1308	1,51	473,1	65,2
ПАМЯТНИКИ ИСТОРИИ И КУЛЬТУРЫ					
федерального значения	единица	12			
регионального значения	единица	12			
выявленные	единица	78			
ПОЖАРНЫЕ ДЕПО					
количество депо	единица	5			

количество машин	автомобиль	12			
УЧАСТКОВЫЕ ПУНКТЫ ПОЛИЦИИ					
количество участковых	чел.	н/д			
площадь помещений	кв. м	н/д			
МНОГОФУНКЦИОНАЛЬНЫЙ ЦЕНТР (МФЦ)					
	кв. м	н/д			
ТРАНСПОРТНАЯ ИНФРАСТРУКТУРА					
<i>Железнодорожный транспорт</i>					
Протяжённость магистральных железнодорожных путей	км	12,0	-	-	-
Количество транспортно-пересадочных узлов на основе железнодорожной станции	единиц	-	-	-	-
Протяжённость линий высокоскоростной специализированной пассажирской магистрали (ВСМ)	км	-	-	-	-
Протяжённость линий рельсового скоростного пассажирского транспорта	км	-	-	-	-
<i>Водный транспорт</i>					
Количество объектов водного транспорта (грузовые пристани и причалы)	единиц	2	-	-	-
<i>Воздушный транспорт</i>					
Количество вертолетных площадок	единиц	2	2 площадки свыше 50 тыс. чел населения	2	-
<i>Трубопроводный транспорт</i>					
Протяжённость линий нефтепродуктопроводов	км	17,0	-	-	-
<i>Пассажирский транспорт</i>					
Протяжённость линий общественного пассажирского транспорта, в том числе:	км	145,68	-	-	-
- автобуса	км	136,68	-	-	-
- троллейбуса	км	9,0	-	-	-
- трамвая	км	-	-	-	-
Плотность сети линий общественного пассажирского транспорта	км/км ²	0,72	0,61	-	профицит
<i>Автомобильные дороги</i>					
Протяжённость автомобильных дорог общего пользования.	км	150,70	-	-	-
федерального значения	км	25,79	-	-	-
регионального значения	км	84,80	-	-	-
местного значения	км	40,11	-	-	-
Плотность	км/км ²	0,62	0,65	-	дефицит

автомобильных дорог общего пользования					
Улично-дорожная сеть					
Протяженность улично-дорожной сети, в том числе магистральных улиц:	км	504,88	-	-	-
- федерального значения	км	-	-	-	-
- регионального значения	км	2,40	-	-	-
- местного значения	км	502,48	-	-	-
Протяженность магистральных улиц в том числе:	км	49,73	-	-	-
- федерального значения	км	-	-	-	-
- регионального значения	км	2,40	-	-	-
- местного значения	км	47,33	-	-	-
Протяжённость велосипедных дорожек					
г. Видное	км	1,10	1 велосодорожка на 15 тыс. жителей в жилой зоне, протяженнос ть велосодорожек должна быть не менее 500 м	3,50	дефицит
д. Мисайлово	км	1,45	1 велосодорожка на 15 тыс. жителей в жилой зоне, протяженнос ть велосодорожек должна быть не менее 500 м	1,0	профицит
Транспортные развязки и искусственные сооружения					
Количество транспортных развязок в разных уровнях	единиц	-	-	-	-
Количество мостов	единиц	6	-	-	-
Количество путепроводов, эстакад, тоннелей	единиц	15	-	-	-
Количество пешеходных переходов в разных уровнях	единиц	8	-	-	-
Количество пешеходных мостов	единиц	2	-	-	-
ИНЖЕНЕРНАЯ ИНФРАСТРУКТУРА					
Водоснабжение, водоотведение, Организация поверхностного стока					
Водопотребление	тыс. куб.	86,3			

	м/сутки				
Протяженность водопроводных сетей	км	428,4			
Износ водопроводных сетей	%	80			
Водозаборные узлы					
количество	единица	102			
производительность	тыс. куб. м/сутки	75			
Водоотведение, объем стоков	тыс. куб. м/сутки	68,0			
Протяженность канализационных коллекторов	км	312,5			
Износ канализационных сетей	%	70			
Канализационные очистные сооружения					
количество	единица	12			
производительность	тыс. куб. м/сутки	46,7			
Протяженность коллекторов дождевой канализации	км	62,4			
Теплоснабжение					
Теплопотребление	Гкал/час	895,27			
Суммарная установленная тепловая мощность	Гкал/час	1295,33			
Резерв тепловой мощности	Гкал/час	208,70			
Протяженность тепловых сетей в двухтрубном исчислении	км	248,75			
Износ тепловых сетей	%	70			
Газоснабжение					
Газопотребление	млн. куб. м/год	306,6			
Протяженность газопроводов магистральных	км	62,4			
Протяженность газопроводов распределительных (высокого и среднего давлений):	км	201,2			
Р ≤ 1,2 МПа	км	98,7			
Р ≤ 0,6 МПа	км	89,937			
Р ≤ 0,3 МПа	км	142,657			
Электроснабжение					
Фактическое электропотребление	млн. кВт/час	1029	-	-	-
Протяженность линий электропередач					
ЛЭП 35 кВ	км	16,79	-	-	-
ЛЭП 110 кВ	км	92,41	-	-	-
ЛЭП 220 кВ	км	81,88	-	-	-
ЛЭП 500 и 750 кВ	км	46,52	-	-	-
Суммарная установленная	МВА	431,8	-	-	-

трансформаторная мощность центров питания					
ТВЕРДЫЕ КОММУНАЛЬНЫЕ ОТХОДЫ					
Объем твердых коммунальных отходов	тыс. куб. м/год	584,4			
Наличие полигонов ТКО	единиц	-	-	-	-
ТЕРРИТОРИЯ					
Площадь территории	га	20282			
<i>Площадь земель, поставленных на кадастровый учет</i>	га	17679			
Земли сельскохозяйственного назначения	га	4051,89			
мелиорированные	га	1819			
особоценные	га	1958			
Земли населённых пунктов	га	7496,05			
Земли промышленности, транспорта, связи и т.д.	га	1152,61			
Земли особо охраняемых территорий и объектов	га	107,44			
Лесной фонд	га	5345,36			
Водный фонд	га	17,57			
Земли запаса	га	-			
Категория земель не установлена	га	147,15			
Земли, не поставленные на кадастровый учет	га	2603			
Территории объектов муниципального значения					
Озелененные территории общего пользования	га	978,62	15,17 кв.м/чел.	469,1	+509,5
Кладбища, количество	единиц	18			
в том числе открытые кладбища	единиц	0			
Кладбища, площадь	га	57,1	0,24/1000 чел.	69,3	12,2
В том числе резерв	га	-			

Приложение 2. Объекты федерального и регионального значения, потребности в объектах местного значения. Проектные предложения *

Показатели	Единица измерения	Существующее положение	Запланировано	
			1 очередь	Расчетный срок
Численность постоянного населения	тыс. чел.	309,20	518,27	762,22
Трудовые ресурсы	тыс. чел.	193,80	324,84	477,74
Количество рабочих мест	тыс. чел.	66,28	105,88	152,54
Жилищный фонд – всего,	тыс. кв.м	10772,2	16912,7	24723,8
Многоквартирная жилая застройка	тыс. кв.м	8023,3	14098,4	21794,7
Индивидуальная и блокированная жилая застройка	тыс. кв.м	2748,9	2814,3	2929,1
Ветхий/аварийный	тыс. кв.м	26,5	-	-
Новая многоквартирная жилая застройка в т.ч.	тыс. м2	-	6101,6	13797,9
по ВРИ	тыс. м2	-	-	104,0
по ППТ	тыс. м2	-	5183,9	6928,2
концепции	тыс. м2	-	917,7	6427,8
иные предложения (администрация, Минимущества МО)	тыс. м2	-	-	337,9
Объекты федерального значения				
Объекты транспортной инфраструктуры				
Протяжённость магистральных железнодорожных путей	км	12,0	-	-
Протяжённость линий высокоскоростной специализированной пассажирской магистрали (ВСМ)	км	-	-	7,29
Протяжённость автомобильных дорог	км	25,79	25,79	25,79
Количество транспортных развязок в разных уровнях	единиц	-	-	-
Количество мостов, путепроводов, эстакад, тоннелей	единиц	15	15	15
Количество пешеходных переходов в разных уровнях	единиц	6	6	9
Объекты инженерной инфраструктуры				
Электростанция гидроаккумулирующая (ГАЭС)	единиц	0	0	0
Электрическая подстанция 750 кВ	единиц	0	0	0
Электрическая подстанция 500 кВ	единиц	0	0	0
Электрическая подстанция 220 кВ	единиц	0	0	0
Тяговая подстанция (железнодорожной)	единиц	0	0	0
Переходный пункт	единиц	0	0	0

* Основные планируемые показатели развития территории Ленинского городского округа являются прогнозными оценками и приводятся в информационно-справочных целях

Показатели	Единица	Существующее	Запланировано	
220 кВ и выше				
Переключательный пункт 220 кВ и выше	единиц	0	0	0
Линии электропередачи 750, 500, 220 кВ	км	128,4	128,9	128,9
Магистральный газопровод		41,9	30,0	30,0
Компрессорная станция (КС), компрессорный цех (КЦ)	единиц	0	0	0
Газораспределительная станция (ГРС, КРП)	единиц	2	2	2
Станция подземного хранения газа (СПХГ)	единиц	0	0	0
Объекты связи	единиц	23	23	23
Сети связи	км	202	202	202
**Пожарные депо	единица	21		
**Пожарные депо	автомобиль	н/д		
Объекты регионального значения				
Объекты социально-культурного и коммунально-бытового обслуживания				
**Больничные стационары	койко-мест	779	2629	5729
**Больничные стационары	единиц	3	6	12
**Амбулаторно-поликлинические учреждения	пос./смену	2913	8579	13648
**Амбулаторно-поликлинические учреждения	единиц	12	36	50
**Универсальный комплексный центр социального обслуживания населения (УКЦСОН)	единиц	1	6	12
**Станции скорой помощи	автомобиль	11	32	68
Объекты транспортной инфраструктуры				
Протяжённость линий рельсового скоростного пассажирского транспорта (ЛРТ)	км	-	-	48,60
Протяжённость автомобильных дорог	км	84,80	84,80	127,50
Протяжённость улично-дорожной сети	км	2,40	2,40	7,30
Количество транспортных развязок в разных уровнях	единиц	-	-	8
Количество мостов, путепроводов, эстакад, тоннелей	единиц	4	4	37
Количество пешеходных переходов в разных уровнях	единиц	2	3	24
Количество транспортно-	единиц	-	-	4

Показатели	Единица	Существующее	Запланировано	
пересадочных узлов на основе железнодорожной станции, линий ЛРТ, автомобильных дорог				
Количество вертолетных площадок	единиц	2	2	4
Объекты инженерной инфраструктуры				
Электростанция гидравлическая (ГЭС)	единиц	0	0	0
Тепловая электростанция (ТЭС)	единиц	0	0	0
Теплоэлектроцентраль (ТЭЦ)	единиц	1	1	1
Электрическая подстанция 35-110 кВ	единиц	6	6	6
Переходный пункт 35-110 кВ	единиц	0	0	0
Переключательный пункт 35-110 кВ	единиц	0	0	0
Линии электропередачи 35-110 кВ	км	109,2	110,1	110,1
Газопровод распределительный высокого давления	км	37,3	43,4	43,4
Газопровод распределительный среднего давления	км	1,3	1,3	1,3
Артезианская скважина (артезианская скважина Восточной системы водоснабжения (ВСВ))	единиц	0	0	0
Водовод	км	4,9	6,87	29,5
Очистные сооружения (КОС)	единиц	0	0	0
Канализация самотечная	км	15,4	27,2	27,2
Канализация напорная	км	7,0	33,7	46,1
Потребности в объектах местного значения				
Объекты социально-культурного и коммунально-бытового обслуживания				
Дошкольные образовательные учреждения	мест	20098	33688	49544
Общеобразовательные школы	мест	41742	69966	102900
Спортивные залы	тыс. кв.м	32,78	54,94	80,80
Плоскостные спортивные сооружения	тыс. кв.м	293,21	491,48	722,81
Плавательные бассейны	кв. м зеркала воды	3080	5162	7592
Детско-юношеские спортивные школы	мест	5954	9979	14676
Культурно-досуговое учреждение	мест зрительного зала	3092	5183	7622
Театры	посадочных	618	1037	1524

Показатели	Единица	Существующее	Запланировано	
	мест			
Концертные организации	посадочных мест	618	1037	1524
Детские школы искусств (дополнительное образование детей)	мест	7521	12606	18540
Предприятия торговли	тыс. кв.м	473,1	793	1166,2
Предприятия общественного питания	посад.мест	12368	20731	30489
Предприятия бытового обслуживания	рабочее место	3370	5649	8308
Кладбища, площадь	га	74,20	124,40	182,90
в том числе резерв	га	-	-	-
Объекты транспортной инфраструктуры				
Гаражи (стоянки) для постоянного хранения индивидуального автомобильного транспорта жителей многоквартирной застройки	машино-место	93362	159738	236932
Объекты технического сервиса автотранспортных средств	пост	308	517	760
Протяжённость велосипедных дорожек	км	5,0	13,0	20,5
г. Видное	км	3,5	3,5	3,5
д. Богданиха	км	-	-	0,5
д. Калиновка	км	-	-	1,5
д. Коробово	км	-	-	1,5
д. Мисайлово, д. Дальние Прудищи	км	1,0	2,5	3,0
д. Сапроново	км	0,5	1,5	1,5
п. Ленинский	км	-	0,5	0,5
п. Битца	км	-	0,5	0,5
п. Развилка	км	-	1,0	1,0
р.п. Боброво	км	-	1,0	1,0
с. Булатниково	км	-	-	0,5
с. Молоково	км	-	0,5	1,0
с. Остров	км	-	-	2,5
р.п. Дрожжино	км	1	1,5	1,5
р.п. Лопатино	км	-	0,5	0,5
Объекты инженерной инфраструктуры				
Водоснабжение				
расчётное потребление воды питьевого качества	тыс. м3/сут.	86,3	140,3	204,1
Водоотведение				
объем водоотведения на очистные сооружения бытовых стоков	тыс. м3/сут.	68,0	137,6	201,0
объем водоотведения на очистные сооружения поверхностного стока	тыс. м3/год	н/д	3073,6	7231,5
Теплоснабжение				
Расход тепла, всего	Гкал/час	895,27	1563,44	2476,98
Газоснабжение				
Потребление газа (прирост)	тыс. м3/год	422000	640575	938916

Показатели	Единица	Существующее	Запланировано	
Электроснабжение				
расчётная нагрузка на шинах 6(10) кВ ЦП	МВт	107,2	254,2	440,0
Связь				
Расчётный прирост номерной емкости телефонной сети	тыс. номеров	-	103,02	223,28
Утилизация и переработка бытовых и промышленных отходов				
Объем твёрдых коммунальных отходов от жилого фонда и организаций	тыс. куб. м/год	587,5	1037,5	2210,4
**Наличие полигонов ТКО	единиц	отсутствуют	отсутствуют	отсутствуют
Озелененные территории общего пользования	га	978,6	981,6	981,6
Земли СХ назначения	га	4051,89		-242,44
Мелиорированные	га	1819		
Особо ценные	га	1958		
Перевод земель СХ назначения в земли других категорий, из них:				726,08
в земли населенных пунктов	га			547,08
в земли промышленности и транспорта	га			17,23

**Данные не являются утверждаемой частью, отображаются согласно полномочиям регионального или федерального уровней.

Приложение 4. Перечень утверждённой документации по планировке территорий (ППТ) на территории муниципального образования

- Распоряжение Администрации муниципального образования сельское поселение Булатниковское Ленинского муниципального района от 21.12.2012г. № 174-р/о «Об утверждении проекта планировки и проекта межевания территории многофункционального торгового комплекса с многоярусной подземной автостоянкой по адресу: Московская область, Ленинский муниципальный район, сельское поселение Булатниковское, 21-22 км Варшавского шоссе».

- Распоряжение Администрации муниципального образования сельское поселение Булатниковское Ленинского муниципального района Московской области от 16.08.2010г. № 102 р/о «Об утверждении проекта планировки территории многофункционального административно-торгового центра, расположенного по адресу: Московская область Ленинский муниципального района, сельское поселение Булатниковское (21 км Варшавского шоссе) уч. № 25 ю/5».

- Постановление Правительства Москвы от 17 мая 2013 г. № 291-ПП «Об утверждении проекта планировки участка линейного объекта улично-дорожной сети – участка МКАД от Каширского шоссе до Варшавского шоссе, включая транспортную развязку на пересечении с Липецкой улицей».

- Постановление Правительства Московской области от 14.07.2014 № 552/27 «Об утверждении проекта планировки территории участка линейного объекта улично-дорожной сети – строительство участка дороги от улицы Подольских Курсантов до Московской кольцевой автодороги, выезд на Московскую кольцевую автодорогу».

- Распоряжение Администрации муниципального образования сельское поселение Булатниковское Ленинского муниципального района от 08.08.2013 № 102 – р/о «Об утверждении проекта планировки территории, проекта межевания территории, градостроительного плана земельного участка трассы газоснабжения комплекса придорожного сервиса по адресу: Московская область, Ленинский муниципальный район, сельское поселение Булатниковское, пос. Битца».

- Распоряжение Администрации муниципального образования сельское поселение Булатниковское Ленинского муниципального района от 09.06.2009 года № 68 р/о «Об утверждении проекта планировки территории офисно-складского комплекса в пос. Битца Ленинского муниципального района Московской области».

- Распоряжение Администрации муниципального образования сельское поселение Булатниковское Ленинского муниципального района Московской области от 25.01.2012 года № 13 р/о «Об утверждении проекта планировки территории и проекта межевания территории жилой застройки в р.п. Измайлово».

- Распоряжение Министерства строительного комплекса Московской области от 02.11.2018 г. № П21/0140-18 «Об утверждении проекта планировки территории и проекта межевания территории по адресу: Московская область, Ленинский муниципальный район, сельское поселение Булатниковское, посёлок Битца».

- Распоряжение Администрации муниципального образования сельское поселение Булатниковское Ленинского муниципального района Московской области от 31.05.2011 года № 73 р/о «Об утверждении проекта планировки и проекта межевания территории жилого комплекса с развитой инфраструктурой по адресу: Московская область, Ленинский муниципальный район, сельское поселение Булатниковское, дер. Бутово».

- Распоряжение Министерства строительного комплекса Московской области от 22.03.2018 № П21/0028-18 «Об утверждении документации по планировке территории по адресу: Московская область, Ленинский муниципальный район, сельское поселение Булатниковское, в районе деревни Боброво, участок 1».

- Постановление Администрации муниципального образования сельское поселение Булатниковское Ленинского муниципального района от 17.06.2014 г. № 89 «Об утверждении проекта планировки». Проект планировки территории и проект межевания

территории коммунальной зоны на земельном участке с кадастровым номером 50:12:0090106:11, расположенном по адресу: Московская область, Ленинский район, дер. Боброво, уч. 3.

- Постановление Администрации муниципального образования сельское поселение Булатниковское Ленинского муниципального района от 27.08.2014 № 141 «Об утверждении проекта планировки». Проект планировки территории и проект межевания территории для жилищного строительства с развитой инфраструктурой ЖК «Дрожжино-2» по адресу: Московская область, Ленинский район, деревня Дрожжино.

- Распоряжение Администрации муниципального образования сельское поселение Булатниковское Ленинского муниципального района от 26.01.2012 № 17-р/о «Об утверждении проекта планировки и проекта межевания территории жилого комплекса с развитой инфраструктурой по адресу: Московская область, Ленинский муниципальный район, сельское поселение Булатниковское, дер. Дрожжино». Изменено следующим документом:

- Постановление Администрации муниципального образования Ленинский муниципальный район Московской области от 03.02.2020 № 392 «Об отмене распоряжения администрации муниципального образования сельское поселение Булатниковское Ленинского муниципального района Московской области от 26.01.2012 № 17-р/о «Об утверждении проекта планировки и проекта межевания территории жилого комплекса с развитой инфраструктурой по адресу: Московская область, Ленинский муниципальный район, сельское поселение Булатниковское, дер. Дрожжино» в части исключения из границ проекта планировки территории части земельного участка с кадастровым номером 50:21:0090106:16».

- Постановление Министерства строительного комплекса Московской области от 19.12.2017 № П48/0060-17 «Об утверждении документации по планировке территории по адресу: Московская область, Ленинский муниципальный район, сельское поселение Булатниковское, вблизи деревни Боброво».

- Постановление Администрации муниципального образования сельское поселение Булатниковское Ленинского муниципального района от 12.05.2014 г. № 56 «Об утверждении проекта планировки территории и проекта межевания территории многоквартирной жилой застройки с объектами социальной, инженерной и транспортной инфраструктуры, расположенной по адресу: Московская область, Ленинский район, сельское поселение Булатниковское, вблизи р.п. Лопатино уч.уч. № 8/1, № 8/2, № 8/3, № 8/4 (ООО «Гранель Девелопмент»»).

- Постановление Администрации муниципального образования сельское поселение Булатниковское Ленинского муниципального района от 13.03.2014 г. № 30 «Об утверждении проекта планировки территории и проекта межевания территории среднеэтажной застройки по адресу: Московская область, Ленинский район, сельское поселение Булатниковское, вблизи р.п. Лопатино».

- Распоряжение Администрации городского поселения Видное Ленинского муниципального района Московской области от 01.04.2014 № 167-р/о «Об утверждении проекта планировки территории и проекта межевания территории жилого комплекса по адресу: Московская область, Ленинский муниципальный район, городское поселение Видное, сельское поселение Булатниковское, вблизи деревни Лопатино».

- Распоряжение Администрации муниципального образования сельское поселение Булатниковское Ленинского муниципального района Московской области от 29.07.2010 года № 92 р/о «Об утверждении проекта планировки территории под малоэтажное жилищное строительство по адресу: Московская область, Ленинский муниципальный район, сельское поселение Булатниковское, дер. Суханово».

- Распоряжение Администрации городского поселения Видное Ленинского муниципального района Московской области от 11.05.2011 № 213-р/о «Об утверждении проекта планировки территории с размещением жилого многоквартирного дома по

адресу: Московская область, Ленинский муниципальный район, г. Видное, ул. Ольгинская, участок 164».

- Распоряжение Администрации городского поселения Видное Ленинского муниципального района Московской области от 13.11.2010 № 368-р/о «Об утверждении проекта планировки территории спортивно-оздоровительного комплекса, участок № 15юр, ул. Сосновая, г. Видное, Ленинский муниципальный район».

- Постановление Правительства Московской области от 30.06.2016 № 507/21 «Об утверждении проекта планировки территории для размещения трамвайного депо рельсового скоростного пассажирского транспорта «Видное-Бутово-Щербинка Москва» в районе деревни Боброво сельского поселения Булатниковское Ленинского муниципального района Московской области».

- Распоряжение Министерства строительного комплекса Московской области от 28.04.2016 № П11/1079 «Об утверждении проекта планировки территории и проекта межевания территории по адресу: Московская область, Ленинский муниципальный район, сельское поселение Булатниковское, д. Суханово».

- Распоряжение Администрации городского поселения Видное Ленинского муниципального района Московской области от 02.11.2009 г. № 419-р/о «Об утверждении проекта планировки территории административно-офисного комплекса по ул. Вокзальная, г. Видное городского поселения Видное Ленинского муниципального района Московской области».

- Распоряжение Администрации городского поселения Видное Ленинского муниципального района Московской области от 29.05.2009 г. № 234-р/о «Об утверждении проекта планировки торгового комплекса в г. Видное Ленинского муниципального района Московской области».

- Распоряжение Министерства строительного комплекса Московской области от 24.03.2017 № П48/370 «Об утверждении проекта планировки территории по адресу: Московская область, Ленинский район, городское поселение Видное, в районе железнодорожной станции Расторгуево».

- Распоряжение Администрации городского поселения Видное Ленинского муниципального района Московской области от 07.12.2011 № 629-р/о «Об утверждении проекта планировки территории автомобильного моечного комплекса по адресу: Московская область, Ленинский район, г. Видное, ул. Героя Российской Федерации В.А. Тинькова».

- Распоряжение Администрации городского поселения Видное Ленинского муниципального района Московской области от 02.10.2014 № 636 р/о «Об утверждении проекта планировки территории и проекта межевания территории для размещения многофункционального торгового комплекса, расположенного по адресу: Московская область, Ленинский муниципальный район, городское поселение Видное, г. Видное, уч. № 9».

- Распоряжение Администрации городского поселения Видное Ленинского муниципального района Московской области от 06.09.2013 № 585-р/о «Об утверждении проекта планировки территории и проекта межевания территории придорожного комплекса по адресу: Московская область, Ленинский муниципальный район, городское поселение Видное, г. Видное, ул. Донбасская, участок № 282ю».

- Постановление Правительства Московской области от 29.12.2015 № 1387/49 «Об утверждении проекта планировки территории для размещения универсального торгового комплекса «Ермолино» на 26 км автомобильной дороги М-4 «Дон» в городском поселении Видное Ленинского муниципального района Московской области».

- Распоряжение Администрации городского поселения Горки Ленинские от 01.12.2011 г. № 652 «Об утверждении проекта планировки территории под дачное строительство».

- Распоряжение Администрации муниципального образования сельское поселение Совхоз им. Ленина Ленинского муниципального района Московской области от 25.04.2014 г. № 103 «Об утверждении проекта планировки территории и проекта межевания территории для размещения линейного объекта». Проект планировки и проект межевания территории для размещения линейного объекта – автомобильной дороги местного значения из д. Тарычево на трассу М-4 «Дон» в сельском поселении Совхоз им. Ленина Ленинского муниципального района Московской области.

- Распоряжение Администрации муниципального образования сельское поселение Совхоз им. Ленина Ленинского муниципального района Московской области от 26.12.2014 № 408 «Об утверждении проекта планировки и проекта межевания территории жилой застройки вблизи д. Ближние Пруды». Проект планировки и проект межевания территории жилой застройки вблизи д. Ближние Пруды Ленинского муниципального района Московской области (земельный участок с кадастровым номером 50:21:040112:673).

- Распоряжение Администрации городского поселения Видное Ленинского муниципального района Московской области от 30.12.2014 № 890-р/о «Об утверждении проекта планировки территории и проекта межевания территории стадиона «Металлург» в городе Видное Ленинского муниципального района Московской области».

- Распоряжение Администрации городского поселения Видное Ленинского муниципального района Московской области от 03.02.2012 № 55-р/о «Об утверждении проекта планировки территории объекта общественного питания по адресу: Московская область, Ленинский муниципальный район, городское поселение Видное, г. Видное, ул. Медицинская, участок 12ю».

- Распоряжение Администрации городского поселения Видное Ленинского муниципального района Московской области от 31.01.2013 № 63-р/о «Об утверждении проекта планировки территории и проекта межевания территории многоэтажной жилой застройки с объектами соцкультбыта на земельном участке общей площадью 23,23 га по адресу: Московская область, Ленинский муниципальный район, городское поселение Видное, г. Видное, вблизи д. Тарычево».

- Распоряжение Администрации городского поселения Видное Ленинского муниципального района Московской области от 14.02.2012 № 71-р/о «Об утверждении проекта планировки территории и проекта межевания территории многоэтажной жилой застройки с объектами социального назначения на земельном участке общей площадью 10,9 га по адресу: Московская область, Ленинский муниципальный район, городское поселение Видное, г. Видное, дер. Тарычево».

- Распоряжение Администрации городского поселения Видное Ленинского муниципального района Московской области от 19.12.2013 № 822-р/о «Об утверждении проекта планировки территории и проекта межевания территории комплекса административно-делового и торгово-бытового назначения, расположенного по адресу: Московская область, Ленинский муниципальный район, городское поселение Видное, г. Видное».

- Постановление Главы городского поселения Видное Ленинского муниципального района Московской области от 30.07.2007 г. № 2 «Об утверждении проекта планировки пятого микрорайона города Видное». Изменен Постановлением Администрации муниципального образования Ленинский муниципальный район Московской области от 05.08.2019 № 2962 «Об отмене постановления Главы городского поселения Видное Ленинского муниципального района Московской области от 30.07.2007 № 2 «Об утверждении проекта планировки пятого микрорайона города Видное» в части исключения из границ проекта планировки территории земельных участков с кадастровыми номерами 50:21:0010226:2555, 50:21:0010226:2556.

- Распоряжение Министерства жилищной политики Московской области от 25.06.2019 № ПЗ1/0039-19 «Об утверждении документации по планировке территории по

адресу: Московская область, Ленинский муниципальный район, городское поселение Видное, г. Видное, улица Берёзовая».

- Распоряжение Министерства строительного комплекса Московской области от 16.03.2018 № П21/0024-18 «Об утверждении документации по планировке территории по адресу: Московская область, Ленинский муниципальный район, городское поселение Видное, г. Видное, участок 10».

- Постановление Администрации Ленинского муниципального района Московской области от 22.11.2012 № 4927 «Об утверждении проекта планировки и проекта межевания территории западной части микрорайона № 6 города Видное».

- Распоряжение Администрации городского поселения Видное Ленинского муниципального района Московской области от 04.08.2011 № 372-р/о «Об утверждении проекта планировки и проекта межевания территории восточной части микрорайона № 6 города Видное Ленинского муниципального района Московской области».

- Распоряжение Министерства строительного комплекса Московской области от 30.10.2018 № П21/0136-18 «Об утверждении проекта планировки территории и проекта межевания территории по адресу: Московская область, Ленинский муниципальный район, городское поселение Горки Ленинские, деревня Сапроново».

- Распоряжение Администрации городского поселения Горки Ленинские от 10.07.2012 г. № 315 «Об утверждении проекта планировки территории и проекта межевания территории малоэтажной жилой застройки». Адрес объекта: Московская область, Ленинский муниципальный район, городское поселение Горки Ленинские, д. Сапроново.

- Распоряжение Министерства жилищной политики Московской области от 12.12.2018 № П21/0156-18 «Об утверждении проекта планировки территории и проекта межевания территории по адресу: Московская область, Ленинский муниципальный район, городское поселение Горки Ленинские, восточнее деревни Ермолино».

- Распоряжение Администрации городского поселения Горки Ленинские от 25.02.2013 г. № 100/3 «Об утверждении проекта планировки территории Жилого микрорайона на 9000 жителей по адресу: Московская обл., Ленинский р-н, восточнее дер. Ермолино, уч. № 13».

- Распоряжение Администрации городского поселения Видное Ленинского муниципального района Московской области от 04.04.2012 № 180-р/о «Об утверждении проекта планировки и проекта межевания территории малоэтажной жилой застройки в районе Белокаменного шоссе в г. Видное Ленинского муниципального района Московской области».

- Распоряжение Администрации городского поселения Видное Ленинского муниципального района Московской области от 30.12.2013 № 851-р/о «Об утверждении проекта планировки и проекта межевания территории МБУЗ «Видновская районная клиническая больница» с размещением нового корпуса инфекционного стационара по адресу: Московская область, Ленинский муниципальный район, городское поселение, г. Видное, ул. Заводская, д.15».

- Распоряжение Администрации городского поселения Видное Ленинского муниципального района Московской области от 15.05.2014 № 292-р/о «Об утверждении проекта планировки и проекта межевания территории складского помещения для хранения непродовольственных товаров народного потребления по адресу: Московская область, Ленинский муниципальный район, городское поселение Видное, дер. Таболово, участок № 25/1».

- Распоряжение Администрации городского поселения Видное Ленинского муниципального района Московской области от 05.07.2010 № 201-р/о «Об утверждении проекта планировки территории склада для хранения товаров народного потребления в д. Таболово, участок 24, городского поселения Видное Ленинского муниципального района Московской области».

- Распоряжение Администрации городского поселения Видное Ленинского муниципального района Московской области от 23.01.2013 № 37-р/о «Об утверждении проекта планировки застроенной территории промышленной площадки ОАО «Москок» в Ленинском муниципальном районе Московской области».

- Распоряжение Администрации городского поселения Видное Ленинского муниципального района Московской области от 29.05.2009 № 233-р/о «Об утверждении проекта планировки территории производственно-складской базы вблизи промзоны г. Видное Ленинского района Московской области».

- Распоряжение Администрации городского поселения Видное Ленинского муниципального района Московской области от 21.04.2014 № 233-р/о «Об утверждении проекта планировки и межевания территории трассы канализации по адресу: Московская область, Ленинский муниципальный район, городское поселение Видное, г. Видное, ул. Вокзальная, д. 1».

- Постановление Правительства Московской области от 15.10.2019 № 715/35 «Об утверждении документации по планировке территории для размещения участка линии рельсового скоростного пассажирского транспорта «Москва – Бутово – Щербинка – Видное» и торгового комплекса в Ленинском городском округе Московской области на 24 км Каширского шоссе».

- Постановление Правительства Московской области от 30.12.2019 № 1075/44 «О внесении изменений в постановление Правительства Московской области от 25.02.2014 № 88/5 «Об утверждении проекта планировки территории для реконструкции линейного объекта капитального строительства – Каширского шоссе на участке км 0 – км 4,4 в Ленинском муниципальном районе Московской области».

- Администрации городского поселения Видное Ленинского муниципального района Московской области от 16.06.2009 № 264-р/о «Об утверждении проекта планировки по размещению складского комплекса вблизи д. Апаринки, уч. 5/2, городского поселения Видное Ленинского муниципального района Московской области».

- Распоряжение Министерства транспорта Российской Федерации Федеральное Дорожное Агентство (РОСАВТОДОР) от 18.12.2013 г. № 2199-р «Об утверждении документации по планировке территории объекта «Реконструкция автомобильной дороги А-105 подъездная дорога от Москвы к аэропорту «Домодедово», Московская область».

- Постановление Правительства Московской области от 29.12.2015 № 1386/49 «Об утверждении проекта планировки территории для размещения торгового центра в поселке Совхоз им. Ленина сельского поселения Совхоз им. Ленина Ленинского муниципального района Московской области».

- Распоряжение Администрации Ленинского муниципального района Московской области от 18.12.2008 № 4540-р/о «Об утверждении проекта планировки». Объект: Автоматизированный складской комплекс. Адрес объекта: Московская область, Ленинский район, т.п. Видное, г. Видное, южная промзона. Застройщик: ООО «Компания «ВЮСП» Л.т.д.».

- Распоряжение Администрации Ленинского муниципального района Московской области от 20.08.2008 № 2836-р/о «Об утверждении проекта планировки». Объект проектирования: предприятие по производству упаковочной продукции. Адрес объекта: Московская область. Ленинский район, г. Видное, Северная промзона. Застройщик: ЗАО «Руспринт».

- Распоряжение Администрации Ленинского муниципального района Московской области от 15.01.2008 № 6-р/о «Об утверждении проекта планировки». Объект проектирования: Испытательный учебно-тренировочный полигон центра ГПС МЧС России по г. Москве. Адрес объекта: Московская область, Ленинский район, городское поселение Видное, вблизи дер. Апаринки. Заказчик: ООО «Парма Элит».

- Распоряжение Администрации городского поселения Видное Ленинского муниципального района Московской области от 20.12.2013 № 825-р/о «Об утверждении

проекта планировки территории и проекта межевания территории торгово-складского комплекса, расположенного по адресу: Московская область, Ленинский муниципальный район, городское поселение Видное, г. Видное, промзона, 27 км Каширского шоссе».

- Постановление Правительства Московской области от 23.01.2019 № 21/1 «Об утверждении проекта планировки территории для строительства и реконструкции автомобильной дороги «Солнцево - Бутово - Видное» в Ленинском муниципальном районе Московской области».

- Распоряжение Администрации муниципального образования сельское поселение Совхоз им. Ленина Ленинского муниципального района Московской области от 24.04.2012 № 101 «Об утверждении проекта планировки жилой территории поселка совхоза им. Ленина Ленинского муниципального района». Изменяется постановлением Администрации Ленинского городского округа Московской области № 2821 от 07.07.2022 «Об отмене распоряжения Администрации муниципального образования сельское поселение Совхоз им. Ленина Ленинского муниципального района Московской области от 24.04.2012 № 101 «Об утверждении проекта планировки жилой территории поселка совхоза им. Ленина Ленинского муниципального района» в части земельного участка с кадастровым номером 50:21:0040112:667.

- Распоряжение Администрации муниципального образования сельское поселение Совхоз им. Ленина Ленинского муниципального района Московской области от 25.12.2013 г. № 383 «Об утверждении проекта планировки территории Торгового центра «Леруа Мерлен».

- Постановление Правительства Московской области от 05.08.2014 № 619/30 «Об утверждении проекта планировки территории для размещения линейного объекта капитального строительства - транспортной развязки на пересечении Московской кольцевой автомобильной дороги с Каширским шоссе».

- Постановление Правительства Москвы от 04.06.2013 г. № 348-ПП «Об утверждении проекта планировки участка линейного объекта улично-дорожной сети - транспортной развязки на пересечении МКАД с Каширским шоссе».

- Распоряжение Администрации муниципального образования сельское поселение Совхоз им. Ленина Ленинского муниципального района Московской области от 26.12.2014 г. № 415 «Об утверждении проекта планировки территории торгово-офисно-складского комплекса в пос. совхоза им. Ленина (вблизи пос. Развилка)».

- Распоряжение Администрации муниципального образования сельское поселение Совхоз им. Ленина Ленинского муниципального района Московской области от 21.02.2013 г. № 36 «Об утверждении проекта планировки территории промзоны ЗАО «Совхоз имени Ленина» вблизи пос. совхоза им. Ленина».

- Распоряжение Администрации муниципального образования сельское поселение Совхоз им. Ленина Ленинского муниципального района Московской области от 16.07.2013 № 201 «Об утверждении проекта планировки территории торгово-технического центра по продаже и техническому обслуживанию авто-мототехники».

- Распоряжение Администрации городского поселения Горки Ленинские от 24.07.2013 г. № 569 «Об утверждении проекта планировки территории и проекта строительства». Объект проектирования: административно-производственное здание. Адрес объекта: Московская область, Ленинский муниципальный район, северо-восточнее д. Горки, уч. 16/1, кадастровый номер: 50:21:070211:144. Застройщик: ЗАО «ТВИНС Тэк».

- Распоряжение Администрации городского поселения Горки Ленинские от 26.12.2014 № 1261 «Об утверждении проекта планировки территории и проекта строительства производственно-складского и административно-бытового комплекса северо-восточнее д. Горки».

- Распоряжение Администрации городского поселения Горки Ленинские от 25.02.2013 г. № 100/4 «Об утверждении проекта планировки территории Жилого микрорайона Южные горки по адресу: Московская область, Ленинский муниципальный

район, городское поселение Горки Ленинские, поселок Мещерино, микрорайон «Южные горки»».

- Распоряжение Администрации городского поселения Горки Ленинские от 06.08.2008 № 2625-р/о «Об утверждении проекта планировки». Объект проектирования: складские объекты Логистический (складской) центр. Адрес объекта: Московская область, Ленинский район, г.н. Горки Ленинские, вблизи дер. Горки. Застройщик: ООО «Логистический Центр Горки».

- Распоряжение Администрации городского поселения Горки Ленинские от 28.01.2014 г. № 41/2 «Об утверждении проекта планировки и проекта межевания территории под размещение комплексной жилой застройки». Кадастровый номер участка: 50:21:0080306:49.

- Распоряжение Министерства строительного комплекса Московской области от 28.06.2016 № П11/1977 «Об утверждении проекта планировки территории по адресу: Московская область, Ленинский муниципальный район, сельское поселение Молоковское, вблизи д. Андреевское».

- Распоряжение Министерства строительного комплекса Московской области от 01.07.2015 № П11/973 «Об утверждении проекта планировки территории и проекта межевания территории по адресу: Московская область, Ленинский муниципальный район, сельское поселение Молоковское, СХПК «Колхоз-племзавод им. М. Горького», в районе деревни Орлово».

- Распоряжение Министерства строительного комплекса Московской области от 26.11.2015 № П11/2180 «Об утверждении проекта планировки и проекта межевания территории по адресу: Московская область, Ленинский муниципальный район, сельское поселение Молоковское, село Молоково».

- Распоряжение Министерства строительного комплекса Московской области от 14.07.2015 № П11/1036 «Об утверждении проекта планировки территории и проекта межевания территории по адресу: Московская область, Ленинский муниципальный район, сельское поселение Молоковское, д. Мисайлово и д. Дальние Прудыщи».

- Распоряжение Министерства строительного комплекса Московской области от 23.12.2015 № П11/2428 «Об утверждении проекта планировки территории и проекта межевания территории по адресу: Московская область, Ленинский муниципальный район, сельское поселение Молоковское, дер. Мисайлово».

- Распоряжение Администрации муниципального образования сельское поселение Молоковское Ленинского муниципального района Московской области от 23.06.2010 г. № 72-р/о «Об утверждении проекта планировки территории жилого микрорайона с. Молоково». Адрес объекта: Московская область, Ленинский район. с. Молоково.

- Постановление Администрации муниципального образования сельское поселение Молоковское Ленинского муниципального района Московской области от 22.10.2013 № 160-п «Об утверждении проекта планировки территории и проекта межевания территории комплекса дорожного сервиса». Адрес объекта: Московская область, Ленинский муниципальный район, сельское поселение Молоковское, перед въездом в с. Молоково.

- Постановление Администрации муниципального образования сельское поселение Молоковское Ленинского муниципального района Московской области от 26.08.2014 № 322-п «Об утверждении проекта планировки территории и проекта межевания территории для канализования жилых домов по адресу: Московская область, Ленинский муниципальный район, сельское поселение Молоковское, село Молоково».

- Распоряжение Министерства строительного комплекса Московской области от 16.06.2016 № П11/1799 «Об утверждении проекта планировки территории и проекта межевания территории по адресу: Московская область, Ленинский муниципальный район, сельское поселение Молоковское, с. Остров».

- Распоряжение Администрации муниципального образования сельское поселение Развилковское Ленинского муниципального района Московской области от 23.09.2013 №

266 о/д «Об утверждении проекта планировки территории животноводческого комплекса, расположенного по адресу: Московская область, Ленинский муниципальный район, сельское поселение Развилковское, в районе д. Слобода».

- Распоряжение Министерства строительного комплекса Московской области от 08.06.2016 № П11/1661 «Об утверждении проекта планировки территории и проекта межевания территории по адресу: Московская область, Ленинский муниципальный район, сельское поселение Развилковское, д. Мильково».

- Распоряжение Министерства строительного комплекса Московской области от 16.05.2017 № П48/423 «Об утверждении проекта планировки территории и проекта межевания территории по адресу: Московская область, Ленинский муниципальный район, сельское поселение Развилковское, д. Мильково, магазин №9».

- Постановление Администрации муниципального образования сельское поселение Развилковское Ленинского муниципального района Московской области от 07.12.2009 г. № 38 о/д «Об утверждении проекта планировки территории под размещение комплекса по продаже, ремонту и техническому обслуживанию грузовых автомобилей, расположенного в районе с. Беседы Ленинского муниципального района Московской области».

- Распоряжение Администрации муниципального образования сельское поселение Развилковское Ленинского муниципального района Московской области от 30.04.2013 № 134 о/д «Об утверждении проекта планировки территории и проекта межевания территории трассы газоснабжения производственных зданий по адресу: Московская область, Ленинский муниципальный район, сельского поселения Развилковское, в районе села Беседы».

- Распоряжение Министерства жилищной политики Московской области от 31.03.2020 № П21/0017-20 «Об утверждении проекта планировки территории и проекта межевания территории по адресу: Московская область, Ленинский городской округ, сельское поселение Развилковское, поселок Развилка». Изменяется распоряжением Министерства жилищной политики Московской области № П21/0066-20 от 03.11.2020 «Об утверждении проекта планировки территории и проекта межевания территории по адресу: Московская область, Ленинский городской округ, сельское поселение Развилковское, поселок Развилка».

- Распоряжение Министерства строительного комплекса Московской области от 02.03.2017 № П48/339 «Об утверждении проекта планировки территории и проекта межевания территории по адресу: Московская область, Ленинский муниципальный район, сельское поселение Развилковское, поселок Развилка».

- Распоряжение Министерства строительного комплекса Московской области от 17.08.2016 № П11/2631 «Об утверждении проекта планировки территории и проекта межевания территории по адресу: Московская область, Ленинский муниципальный район, сельское поселение Развилковское, поселок Развилка».

- Распоряжение Администрации муниципального образования сельское поселение Совхоз им. Ленина Ленинского муниципального района Московской области от 10.12.2014 г. № 376 «Об утверждении проекта планировки и проекта межевания территории жилого квартала № 5 поселка совхоза им. Ленина».

- Распоряжение Министерства строительного комплекса Московской области от 22.05.2015 № П11/438 «Об утверждении проекта планировки и проекта межевания территории по адресу: Московская область, Ленинский муниципальный район, сельское поселение Развилковское, пос. Развилка».

- Постановление Главы муниципального образования сельское поселение Володарское Ленинского муниципального района Московской области от 18.12.2014 № 2-5/387 «Об утверждении проекта планировки территории и в его составе проекта межевания застроенной территории восточной части деревни Большая Володарка».

- Постановление Главы муниципального образования сельское поселение Володарское Ленинского муниципального района Московской области от 21.05.2014 г. 2-

5/90 «Об утверждении проекта планировки территории и в его составе проекта межевания застроенной территории южной части посёлка Володарского (18 км от МКАД, проект «Софийский квартал»).

- Постановление Главы муниципального образования сельское поселение Володарское Ленинского муниципального района Московской области от 25.04.2012 г. № 2-5/34 «Об утверждении проекта планировки застроенной территории центральной части поселка Володарского».

- Постановление Главы муниципального образования сельское поселение Володарское Ленинского муниципального района Московской области от 17.02.2011 г. № 2-5/7 «Об утверждении проекта планировки территории жилой застройки в центральной части поселка Володарского (в районе домов 31-32-37-38 по улице Зеленой)».

- Постановление Главы муниципального образования сельское поселение Володарское Ленинского муниципального района Московской области от 29.12.2014 г. № 2-5/404 «утверждении проекта планировки территории и в его составе проекта межевания территории, расположенной на северо-восточной границе поселка Володарского».

- Постановление Главы муниципального образования сельское поселение Володарское Ленинского муниципального района Московской области от 28.06.2013 № 2-5/95 «Об утверждении проекта планировки территории и проекта межевания территории для размещения индивидуальной и сблокированной жилой застройки с объектами инфраструктуры».

- Постановление Правительства Московской области от 15.07.2015 № 573/27 «Об утверждении проекта планировки территории для строительства улично-дорожной сети - участок МКАД от Каширского шоссе до Варшавского шоссе, включая транспортную развязку на пересечении с Липецкой улицей на территории Ленинского муниципального района Московской области».

- Распоряжение Министерства транспорта Российской Федерации Федеральное Дорожное Агентство (РОСАВТОДОР) от 03.10.2013 г. № 1527-р «Об утверждении документации по планировке территории объекта «Капитальный ремонт автомобильной дороги М-2 «Крым» Москва – Тула - Орел - Курск - Белгород - граница с Украиной км 21+800 - км 36+000, Московская область».

- Постановление Правительства Московской области от 23.01.2019 № 20/1 «Об утверждении проекта планировки территории для строительства линии рельсового скоростного пассажирского транспорта по направлению «Видное - Бутово - Щербинка - Москва» на участке «мкр. Боброво - Видное (пл. Расторгуево)» в Ленинском муниципальном районе Московской области».

- Распоряжение Администрации муниципального образования сельское поселение Булатниковское Ленинского муниципального района от 26.01.2012 г. № 17-р/о «Об утверждении проекта планировки и проекта межевания территории жилого комплекса с развитой инфраструктурой по адресу: Московская область, Ленинский муниципальный район, сельское поселение Булатниковское, дер. Дрожжино». Изменяется документом: Постановление Администрации муниципального образования Ленинский Муниципальный район Московской области от 03.02.2020 № 392 «Об отмене распоряжения администрации муниципального образования сельское поселение Булатниковское Ленинского муниципального района Московской области от 26.01.2012 №17-р/о «Об утверждении проекта планировки и проекта межевания территории жилого комплекса с развитой инфраструктурой по адресу: Московская область, Ленинский муниципальный район, сельское поселение Булатниковское, дер. Дрожжино» в части исключения из границ проекта планировки территории части земельного участка с кадастровым номером 50:21:0090106:16».

- Постановление Администрации муниципального образования сельское поселение Булатниковское Ленинского муниципального района от 07.10.2014 г. № 175 «Об утверждении проекта планировки территории и проекта межевания территории для

размещения автомобильной дороги местного значения «Дрожжино - Боброве - Лопатино» от Варшавского шоссе до автомобильной дороги регионального значения - Расторгуевское шоссе по адресу: Московская область, Ленинский район, сельское поселение Булатниковское». Изменяется документом: Постановление Администрации муниципального образования Ленинский Муниципальный район Московской области от 29.08.2019 № 3261 «Об отмене постановления администрации муниципального образования сельское поселение Булатниковское Ленинского муниципального района от 07.11.2014 № 175 «Об утверждении проекта планировки территории и проекта межевания территории для размещения автомобильной дороги местного значения «Дрожжино - Боброве - Лопатино» от Варшавского шоссе до автомобильной дороги регионального значения - Расторгуевское шоссе по адресу: Московская область, Ленинский район, сельское поселение Булатниковское» в части установления красных линий на отдельных земельных участках, расположенных на территории кадастрового квартала 50:21:0090105».

- Постановление Правительства Московской области от 30.06.2016 № 508/21 «Об утверждении проекта планировки территории для размещения линии рельсового скоростного пассажирского транспорта по направлению «Видное - Бутово - Щербинка - Москва» на участке «мкр. Дрожжино - мкр. Боброво» в сельском поселении Булатниковское Ленинского муниципального района Московской области».

- Распоряжение Министерства транспорта Российской Федерации Ведеральное Дорожное Агентство от 30.06.2016 г. № 1159-р «Об утверждении документации по планировке территории объекта «строительство и реконструкция автомобильной дороги М-4 "ДОН" - от Москвы через Воронеж, Ростов-на-Дону, Краснодар до Новороссийска. Комплексное обустройство для последующей эксплуатации на платной основе автомобильной дороги М-4 "ДОН" - от Москвы через Воронеж, Ростов-на-Дону, Краснодар до Новороссийска на участке км 21 - км 225, Московская и Тульская области».

- Распоряжение Министерства строительного комплекса Московской области от 27.12.2017 № П48/0068-17 «Об утверждении проекта планировки территории и проекта межевания территории по адресу: Московская область, Ленинский муниципальный район, городское поселение Видное, городское поселение Горки Ленинские».

- Распоряжение Министерства строительного комплекса Московской области от 19.08.2015 № П11/1241 «Об утверждении проекта планировки и проекта межевания территории по адресу: Московская область, Ленинский муниципальный район, городское поселение Видное, вблизи с. Ермолино».

- Постановление Правительства Московской области от 27.03.2015 № 176/11 «Об утверждении проекта планировки территории для реконструкции линейного объекта капитального строительства – Каширского шоссе на цчастке км 4,4 – посёлок Ям в Московской области».

- Приказ Руководителя Департамента строительства Министерства Обороны Российской Федерации от 27.02.2019 г. № 119 «Об утверждении документации по планировке территории, расположенной в границах Ленинского муниципального района Московской области (шифр ВОЛС/ДСС-4Ц-ЗВО/ЮОВО, 2-й пусковой комплекс)».

- Постановление Правительства Московской области от 15.10.2019 № 751/35 «Об утверждении документации по планировке территории для размещения участка линии рельсового скоростного пассажирского транспорта «Молоково - Подольск - Домодедово - Раменское» и для строительства участка автомобильной дороги регионального значения «Молоковское шоссе - Нижнее Мячково» в Ленинском городском округе и Раменском городском округе Московской области».

- Распоряжение Министерства строительного комплекса Московской области от 14.07.2017 № П48/486 «Об утверждении проекта планировки территории и проекта межевания территории по адресу: Московская область, Ленинский муниципальный район,

сельское поселение Молоковское, СПХК «Колхоз-племзавод» им. Горького», в районе д. Орлово».

- Постановление Правительства Московской области от 01.04.2015 № 194/12 «Об утверждении проекта планировки территории для строительства улично-дорожной сети - участок МКАД от Бесединского моста через реку Москву до Каширского шоссе на территории Ленинского муниципального района Московской области».

- Распоряжение Администрации муниципального образования сельское поселение Совхоз им. Ленина Ленинского муниципального района Московской области от 09.12.2014 г. № 374 «Об утверждении проекта планировки и проекта межевания территории для размещения линейного объекта». Объект: автомобильная дорога от МКАД в д. Ближние Прудыщи.

- Постановление Администрации Муниципального образования Сельское поселение Молоковское Ленинского муниципального района Московской области от 12.11.2014 № 432-п «Об утверждении проекта планировки территории и проекта межевания территории магазина с внешними инженерными сетями по адресу: Московская область, Ленинский муниципальный район, сельское поселение Молоковское, пос. санатория «Горки Ленинские».

- Распоряжение № 1609-р/о от 09.06.2007 «Об утверждении проекта планировки жилого квартала в северной части пос. Развилка Ленинского района Московской области». Заказчик: Фонд развития жилищного строительства «Жилище».

- Распоряжение Администрации Городского поселения Видное Ленинского Муниципального района Московской области № 114-р/о от 12.03.2014 «Об утверждении проекта планировки и проекта межевания территории планируемого размещения котельной и газопровода ЗАО «Лунас» в восточной части городского поселения Видное Ленинского муниципального района Московской области». Адрес объекта: г. Видное, Белокаменное шоссе, уч. № 65ю. Застройщик: ЗАО «Лунас».

- Распоряжение Министерства жилищной политики Московской области № П21/0004-21 от 08.02.2021 «Об утверждении проекта планировки территории и проекта межевания территории по адресу: Московская область, Ленинский городской округ, деревня Коробово».

- Распоряжение Министерства жилищной политики Московской области от 25.12.2020 № П21/0079-20 «Об утверждении проекта планировки территории и проекта межевания территории по адресу: Московская область, Ленинский городской округ, поселок Горки Ленинские, восточнее деревни Ермолино».

- Постановление Правительства Московской области № 1275/40 от 24.11.2022 «О внесении изменений в постановление Правительства Московской области от 28.12.2018 № 1025/45 «Об утверждении проекта планировки территории для строительства автомобильной дороги регионального значения «Каширское шоссе – Молоково – Андреевское» в Ленинском муниципальном районе Московской области».

- Постановление Правительства Московской области № 1260/39 от 16.11.2022 «О внесении изменений в проект планировки территории для реконструкции Каширского шоссе на участке км 0 – км 4,4 в Ленинском городском округе Московской области».

- Распоряжение Министерства жилищной политики Московской области от 19.08.2022 № П21/0042-22 «Об утверждении документации по планировке территории по адресу: Московская область, Ленинский городской округ, вблизи д.Горки, д. Калиновка и д. Белеутово».

- Распоряжение Министерства жилищной политики Московской области от 06.12.2022 № П21/0070-22 «Об утверждении проекта планировки территории и проекта межевания территории по адресу: Московская область, Ленинский городской округ, вблизи д. Спасское».

- Распоряжение Министерства жилищной политики Московской области от 29.11.2022 № П21/0069-22 «Об утверждении проекта планировки территории и проекта

межевания территории по адресу: Московская область, Ленинский городской округ, в части населенных пунктов д. Мисайлово и д. Дальние Прудыши».

- Распоряжение Министерства жилищной политики Московской области от 09.03.2023 № П21/0020-23 « Об Об утверждении документации по планировке территории по адресу: Московская область, Ленинский городской округ, д. Тарычево, ул. Фруктовые Сады».

- Распоряжение Министерства жилищной политики Московской области от 21.02.2023 № П21/0014-23 «Об утверждении документации по планировке территории по адресу: Московская область, Ленинский городской округ, д. Богданиха».

Приложение 5. Сведения о планах и программах комплексного социально-экономического развития городского округа*

На официальном сайте администрации Ленинского городского округа опубликована информация о следующих муниципальных программах социально-экономического развития округа на 2023-2027 годы:

№	Наименование муниципальной программы
1	«Здравоохранение»
2	«Культура и туризм»
3	«Образование»
4	«Социальная защита населения»
5	«Спорт»
6	«Развитие сельского хозяйства»
7	«Экология и окружающая среда»
8	«Безопасность и обеспечение безопасности жизнедеятельности населения»
9	«Жилище»
10	«Развитие инженерной инфраструктуры, энергоэффективности и отрасли обращения с отходами»
11	«Предпринимательство»
12	«Управление имуществом и муниципальными финансами»
13	«Развитие институтов гражданского общества, повышение эффективности местного самоуправления и реализации молодежной политики»
14	«Развитие и функционирование дорожно-транспортного комплекса»
15	«Цифровое муниципальное образование»
16	«Архитектура и градостроительство»
17	«Формирование современной комфортной городской среды»
18	«Строительство объектов социальной инфраструктуры»
19	«Переселение граждан из аварийного жилищного фонда»

* Данные на момент разработки проекта

132	50:21:0030215:535	Зона застройки индивидуальными и блокированными жилыми домами	600
133	50:21:0030215:482	Зона застройки индивидуальными и блокированными жилыми домами	600
134	50:21:0030215:433	Зона застройки индивидуальными и блокированными жилыми домами	1 200
135	50:21:0030212:530	Зона застройки индивидуальными и блокированными жилыми домами	600
136	50:21:0030210:1148	Зона транспортной инфраструктуры	2 638
137	50:21:0030210:1126	Зона транспортной инфраструктуры	1 543
138	50:21:0030210:6825	Зона застройки многоквартирными жилыми домами	30 000
139	50:21:0030212:371	Зона застройки индивидуальными и блокированными жилыми домами	603
140	50:21:0040113:224	Зона застройки индивидуальными и блокированными жилыми домами	400
141	50:21:0030210:24713	Зона застройки индивидуальными и блокированными жилыми домами	2 470
142	50:21:0030210:24712	Зона застройки индивидуальными и блокированными жилыми домами	734
143	50:21:0030210:1	Многофункциональная общественно-деловая зона	3 000
144	50:21:0040101:432	Зона застройки индивидуальными и блокированными жилыми домами	865
145	50:21:0030215:162	Зона застройки индивидуальными и блокированными жилыми домами	250
146	50:21:0030215:357	Зона застройки индивидуальными и блокированными жилыми домами	610
147	50:21:0030215:176	Зона застройки индивидуальными и блокированными жилыми домами	600
148	50:21:0030215:431	Зона застройки индивидуальными и блокированными жилыми домами	600
149	50:21:0030212:32	Зона застройки индивидуальными и блокированными жилыми домами	600
150	50:21:0030215:132	Зона застройки индивидуальными и блокированными жилыми домами	520
151	50:21:0040113:184	Зона застройки индивидуальными и блокированными жилыми домами	410
152	50:21:0030215:389	Зона застройки индивидуальными и блокированными жилыми домами	572
153	50:21:0030215:160	Зона застройки индивидуальными и блокированными жилыми домами	250
154	50:21:0030212:427	Зона застройки индивидуальными и блокированными жилыми домами	600
155	50:21:0030215:374	Зона застройки индивидуальными и блокированными жилыми домами	520
156	50:21:0030215:386	Зона застройки индивидуальными и блокированными жилыми домами	541
157	50:21:0030215:452	Зона застройки индивидуальными и блокированными жилыми домами	1 340
158	50:21:0030215:290	Зона застройки индивидуальными и блокированными жилыми домами	560
159	50:21:0030215:128	Зона застройки индивидуальными и блокированными жилыми домами	1 200
160	50:21:0030215:470	Зона застройки индивидуальными и блокированными жилыми домами	640
161	50:21:0030215:438	Зона застройки индивидуальными и блокированными жилыми домами	1 060
162	50:21:0030215:134	Зона застройки индивидуальными и блокированными жилыми домами	520
163	50:21:0030210:124	Зона застройки индивидуальными и блокированными жилыми домами	460
164	50:21:0030212:12	Зона застройки индивидуальными и блокированными жилыми домами	600
165	50:21:0030215:419	Зона застройки индивидуальными и блокированными жилыми домами	778
166	50:21:0030215:522	Зона застройки индивидуальными и блокированными жилыми домами	654
167	50:21:0030215:79	Зона застройки индивидуальными и блокированными жилыми домами	600
168	50:21:0030215:432	Зона застройки индивидуальными и блокированными жилыми домами	600
169	50:21:0030212:314	Зона застройки индивидуальными и блокированными жилыми домами	1 800
170	50:21:0030215:61	Зона застройки индивидуальными и блокированными жилыми домами	600
171	50:21:0030212:424	Зона застройки индивидуальными и блокированными жилыми домами	600
172	50:21:0030212:420	Зона озелененных территорий (лесопарки, парки, сады, скверы, бульвары, городские леса и другие)	600
173	50:21:0030103:4	Зона застройки индивидуальными и блокированными жилыми домами	1 250
174	50:21:0030212:1341	Зона застройки индивидуальными и блокированными жилыми домами	600
175	50:21:0000000:46912	Зона озелененных территорий (лесопарки, парки, сады, скверы, бульвары, городские леса и другие)	4 282
176	50:21:0000000:46911	Зона озелененных территорий (лесопарки, парки, сады, скверы, бульвары, городские леса и другие)	4 181
177	50:21:0010211:483	Зона застройки индивидуальными и блокированными жилыми домами	1 105
178	50:21:0010129:145	Зона застройки индивидуальными и блокированными жилыми домами	94
179	50:21:0010103:71	Зона застройки индивидуальными и блокированными жилыми домами	1 002
180	50:21:0000000:540	Зона застройки индивидуальными и блокированными жилыми домами	610
181	50:21:0030206:21	Зона застройки индивидуальными и блокированными жилыми домами	672
182	50:21:0030212:251	Зона застройки индивидуальными и блокированными жилыми домами	587
183	50:21:0030210:23290	Зона смешанного назначения без возможности размещения жилья	880
184	50:21:0040107:2	Зона застройки индивидуальными и блокированными жилыми домами	1 495
185	50:21:0040107:577	Зона застройки индивидуальными и блокированными жилыми домами	691
186	50:21:0040107:33	Зона застройки индивидуальными и блокированными жилыми домами	816
187	50:21:0030215:1347	Зона застройки индивидуальными и блокированными жилыми домами	641
188	50:21:0030215:294	Зона застройки индивидуальными и блокированными жилыми домами	617
189	50:21:0040107:576	Зона застройки индивидуальными и блокированными жилыми домами	691
190	50:21:0030215:1346	Зона застройки индивидуальными и блокированными жилыми домами	459
191	50:21:0030215:319	Зона застройки индивидуальными и блокированными жилыми домами	505
192	50:21:0030215:174	Зона застройки индивидуальными и блокированными жилыми домами	570
193	50:21:0030301:2544	Зона застройки индивидуальными и блокированными жилыми домами	1 474
194	50:21:0030212:279	Зона застройки индивидуальными и блокированными жилыми домами	565
195	50:21:0030212:618	Зона застройки индивидуальными и блокированными жилыми домами	617
196	50:21:0000000:39053	Многофункциональная общественно-деловая зона	10 000
197	50:21:0030210:23291	Зона смешанного назначения без возможности размещения жилья	10 000
198	50:21:0030210:23289	Зона смешанного назначения без возможности размещения жилья	178

4863	50:21:0050307:5	Зона застройки индивидуальными и блокированными жилыми домами	600
4864	50:21:0050315:666	Зона застройки индивидуальными и блокированными жилыми домами	1 397
4865	50:21:0050307:103	Зона застройки индивидуальными и блокированными жилыми домами	636
4866	50:21:0030209:449	Зона застройки индивидуальными и блокированными жилыми домами	600
4867	50:21:0050323:2	Производственная зона	17 700
4868	50:21:0030209:448	Зона застройки индивидуальными и блокированными жилыми домами	600
4869	50:21:0050307:118	Зона застройки индивидуальными и блокированными жилыми домами	600
4870	50:21:0050307:2	Зона застройки индивидуальными и блокированными жилыми домами	663
4871	50:21:0070213:31	Зона застройки индивидуальными и блокированными жилыми домами	600
4872	50:21:0060201:5706	Многофункциональная общественно-деловая зона	660
4873	50:21:0000000:46511	Зона застройки индивидуальными и блокированными жилыми домами	400
4874	50:21:0050404:2711	Зона застройки индивидуальными и блокированными жилыми домами	650
4875	50:21:0050202:523	Зона застройки индивидуальными и блокированными жилыми домами	1 181
4876	50:21:0050404:2710	Зона застройки индивидуальными и блокированными жилыми домами	799
4877	50:21:0090102:1065	Зона застройки индивидуальными и блокированными жилыми домами	500
4878	50:21:0070105:90	Зона застройки индивидуальными и блокированными жилыми домами	361
4879	50:21:0070105:551	Зона застройки индивидуальными и блокированными жилыми домами	420
4880	50:21:0070105:553	Зона застройки индивидуальными и блокированными жилыми домами	380
4881	50:21:0070204:305	Зона застройки индивидуальными и блокированными жилыми домами	392
4882	50:21:0070204:422	Зона застройки индивидуальными и блокированными жилыми домами	386
4883	50:21:0070204:738	Зона застройки индивидуальными и блокированными жилыми домами	448
4884	50:21:0030210:567	Зона застройки индивидуальными и блокированными жилыми домами	610
4885	50:21:0070204:428	Зона застройки индивидуальными и блокированными жилыми домами	400
4886	50:21:0050303:115	Зона осуществления историко-культурной деятельности	105 000
4887	50:21:0050315:492	Зона застройки индивидуальными и блокированными жилыми домами	780
4888	50:21:0050315:370	Зона застройки индивидуальными и блокированными жилыми домами	737
4889	50:21:0090102:1075	Зона застройки индивидуальными и блокированными жилыми домами	1 999
4890	50:21:0050315:354	Зона застройки индивидуальными и блокированными жилыми домами	1 018
4891	50:21:0050308:434	Зона застройки индивидуальными и блокированными жилыми домами	1 438
4892	50:21:0050315:379	Зона застройки индивидуальными и блокированными жилыми домами	1 519
4893	50:21:0050318:954	Зона застройки индивидуальными и блокированными жилыми домами	422
4894	50:21:0080307:121	Зона застройки индивидуальными и блокированными жилыми домами	597
4895	50:21:0060311:301	Зона застройки индивидуальными и блокированными жилыми домами	584
4896	50:21:0050303:591	Зона осуществления историко-культурной деятельности	6 430
4897	50:21:0060311:73	Зона застройки индивидуальными и блокированными жилыми домами	597
4898	50:21:0050315:52	Зона застройки индивидуальными и блокированными жилыми домами	752
4899	50:21:0050315:1057	Зона застройки индивидуальными и блокированными жилыми домами	1 489
4900	50:21:0070105:576	Зона застройки индивидуальными и блокированными жилыми домами	529
4901	50:21:0080309:260	Зона застройки индивидуальными и блокированными жилыми домами	612
4902	50:21:0050315:461	Зона застройки индивидуальными и блокированными жилыми домами	861
4903	50:21:0070105:1747	Зона застройки индивидуальными и блокированными жилыми домами	559
4904	50:21:0050315:1492	Зона застройки индивидуальными и блокированными жилыми домами	600
4905	50:21:0050312:214	Зона застройки индивидуальными и блокированными жилыми домами	593
4906	50:21:0050315:61	Зона застройки индивидуальными и блокированными жилыми домами	1 077
4907	50:21:0050315:927	Зона застройки индивидуальными и блокированными жилыми домами	838
4908	50:21:0050315:1493	Зона застройки индивидуальными и блокированными жилыми домами	1 190
4909	50:21:0070213:1800	Зона застройки индивидуальными и блокированными жилыми домами	1 041
4910	50:21:0080306:3574	Зона смешанного назначения с возможностью размещения жилья	94 786
4911	50:21:0030209:3	Зона застройки индивидуальными и блокированными жилыми домами	610,97
4912	50:21:0070213:1801	Зона застройки индивидуальными и блокированными жилыми домами	559
4913	50:21:0070213:924	Зона застройки индивидуальными и блокированными жилыми домами	573
4914	50:21:0070213:1825	Зона застройки индивидуальными и блокированными жилыми домами	1 191
4915	50:21:0070213:1794	Зона застройки индивидуальными и блокированными жилыми домами	819
4916	50:21:0080306:756	Многофункциональная общественно-деловая зона	780
4917	50:21:0090102:1078	Зона застройки индивидуальными и блокированными жилыми домами	1 044
4918	50:21:0070105:1748	Зона застройки индивидуальными и блокированными жилыми домами	461
4919	50:21:0030209:401	Зона застройки индивидуальными и блокированными жилыми домами	603
4920	50:21:0070105:1728	Зона застройки индивидуальными и блокированными жилыми домами	580
4921	50:21:0080309:257	Зона застройки индивидуальными и блокированными жилыми домами	805
4922	50:21:0080301:1336	Зона застройки индивидуальными и блокированными жилыми домами	478
4923	50:21:0080102:22	Зона застройки индивидуальными и блокированными жилыми домами	391
4924	50:21:0070213:1793	Зона застройки индивидуальными и блокированными жилыми домами	778
4925	50:21:0070213:1823	Зона застройки индивидуальными и блокированными жилыми домами	1 672
4926	50:21:0070213:904	Зона застройки индивидуальными и блокированными жилыми домами	296
4927	50:21:0070213:1831	Зона застройки индивидуальными и блокированными жилыми домами	744
4928	50:21:0070213:184	Зона застройки индивидуальными и блокированными жилыми домами	594
4929	50:21:0070213:1820	Зона застройки индивидуальными и блокированными жилыми домами	628
4930	50:21:0070213:890	Зона застройки индивидуальными и блокированными жилыми домами	986
4931	50:21:0080301:1337	Зона застройки индивидуальными и блокированными жилыми домами	500
4932	50:21:0000000:47512	Зона застройки индивидуальными и блокированными жилыми домами	311

5003	50:21:0000000:38569	Зона застройки индивидуальными и блокированными жилыми домами	634
5004	50:21:0070213:668	Зона застройки индивидуальными и блокированными жилыми домами	600
5005	50:21:0050202:457	Зона застройки индивидуальными и блокированными жилыми домами	961
5006	50:21:0070204:318	Зона застройки индивидуальными и блокированными жилыми домами	389
5007	50:21:0080306:154	Зона застройки индивидуальными и блокированными жилыми домами	800
5008	50:21:0080301:388	Зона застройки индивидуальными и блокированными жилыми домами	600
5009	50:21:0090202:47	Зона застройки индивидуальными и блокированными жилыми домами	614
5010	50:21:0080301:32	Зона застройки индивидуальными и блокированными жилыми домами	560
5011	50:21:0070204:839	Зона застройки индивидуальными и блокированными жилыми домами	13 009
5012	50:21:0000000:36117	Зона застройки индивидуальными и блокированными жилыми домами	21 701
5013	50:21:0070201:507	Зона застройки индивидуальными и блокированными жилыми домами	1 349
5014	50:21:0060201:6800	Зона застройки индивидуальными и блокированными жилыми домами	1 265
5015	50:21:0030209:473	Зона застройки индивидуальными и блокированными жилыми домами	621
5016	50:21:0050318:602	Зона застройки индивидуальными и блокированными жилыми домами	18 744
5017	50:21:0050318:225	Зона застройки индивидуальными и блокированными жилыми домами	1 440
5018	50:21:0070105:28	Зона застройки индивидуальными и блокированными жилыми домами	430
5019	50:21:0070213:1843	Зона застройки индивидуальными и блокированными жилыми домами	909
5020	50:21:0070105:832	Зона застройки индивидуальными и блокированными жилыми домами	510
5021	50:21:0090212:919	Зона застройки индивидуальными и блокированными жилыми домами	810
5022	50:21:0070204:571	Зона застройки индивидуальными и блокированными жилыми домами	600
5023	50:21:0070105:1729	Зона застройки индивидуальными и блокированными жилыми домами	662
5024	50:21:0070204:506	Зона застройки индивидуальными и блокированными жилыми домами	598

**Приложение 7. Перечень сельскохозяйственных угодий, включаемых в зоны
несельскохозяйственного использования**

№	Номер id	Планируемая функциональная зона	Площадь, кв.м
11	585571729	Производственная зона	96387.76
22	585571736	Производственная зона	58299.52

**Приложение 8. Распоряжение Правительства Московской области
от 20.02.2023 № 59-РП «Об утверждении предложений относительно
местоположения границ населенных пунктов, образуемых из лесных поселков,
в Ленинском городском округе Московской области**



**ПРАВИТЕЛЬСТВО
МОСКОВСКОЙ ОБЛАСТИ**

РАСПОРЯЖЕНИЕ

20.02.2023 № 59-РП

г. Красногорск

**Об утверждении предложений относительно местоположения границ
населенных пунктов, образуемых из лесных поселков, в Ленинском городском
округе Московской области**

В соответствии с Градостроительным кодексом Российской Федерации:

1. Утвердить прилагаемые предложения комиссии по определению при подготовке проекта генерального плана Ленинского городского округа Московской области границ населенных пунктов, образуемых из лесных поселков или военных городков, а также определению местоположения границ земельных участков, на которых расположены объекты недвижимого имущества, на которые возникли права граждан и юридических лиц, в целях их перевода из земель лесного фонда в земли населенных пунктов на территории Ленинского городского округа Московской области относительно:

1) местоположения границ населенного пункта р.п. Горки Ленинские Ленинского городского округа Московской области, образуемого с учетом включения лесного поселка, расположенного в квартале 6 выделы 2, 14, 15, 16, 22, в квартале 7 выделы 1, 2, 3, 4, 5, 6, 7, 8, 9, 10, 11, 12, 13, 14, 15, 16, 17, 18, 19, 20, 22 (площадь наложения 14,1 га) Мемориального участкового лесничества;

2) местоположения границ населенного пункта пос. Леспаркхоз Ленинского городского округа Московской области, образуемого с учетом включения лесного поселка, расположенного в квартале 32 выделы 1, 2 (площадь наложения 3,21 га) Бутовского участкового лесничества;

3) местоположения границ населенного пункта г. Видное Ленинского городского округа Московской области, образуемого с учетом включения лесного

поселка, расположенного в квартале 16 выделы 24, 25, 26, 29, 33, 37 (площадь наложения 2,67 га) Видновского участкового лесничества;

4) местоположения границ населенного пункта д. Богданиха Ленинского городского округа Московской области, образуемого с учетом включения лесного поселка, расположенного в квартале 18 выделы 28, 40 (площадь наложения 0,2 га) Богдановского участкового лесничества;

5) местоположения границ населенного пункта р.п. Горки Ленинские Ленинского городского округа Московской области, образуемого с учетом включения лесного поселка, расположенного в квартале 4 выделы 13, 15, 25, 26 (площадь наложения 1,08 га) Мемориального участкового лесничества.

2. Комитету по архитектуре и градостроительству Московской области учесть предложения, указанные в пункте 1 настоящего распоряжения, при подготовке карты границ населенных пунктов и карты функциональных зон в составе генерального плана Ленинского городского округа Московской области.

3. Министерству информационных и социальных коммуникаций Московской области обеспечить официальное опубликование настоящего распоряжения на Интернет-портале Правительства Московской области (www.mosreg.ru).

4. Контроль за выполнением настоящего распоряжения возложить на заместителя Председателя Правительства Московской области Фомина М.А.

Первый Вице-губернатор
Московской области – Председатель
Правительства Московской области



И.Н. Габдрахманов

УТВЕРЖДЕНЫ
распоряжением Правительства
Московской области
от 20.02.2023 № 59-ПП

ПРЕДЛОЖЕНИЯ

комиссии по определению при подготовке проекта генерального плана Ленинского городского округа Московской области границ населенных пунктов, образуемых из лесных поселков или военных городков, а также определению местоположения границ земельных участков, на которых расположены объекты недвижимого имущества, на которые возникли права граждан и юридических лиц, в целях их перевода из земель лесного фонда в земли населенных пунктов на территории Ленинского городского округа Московской области

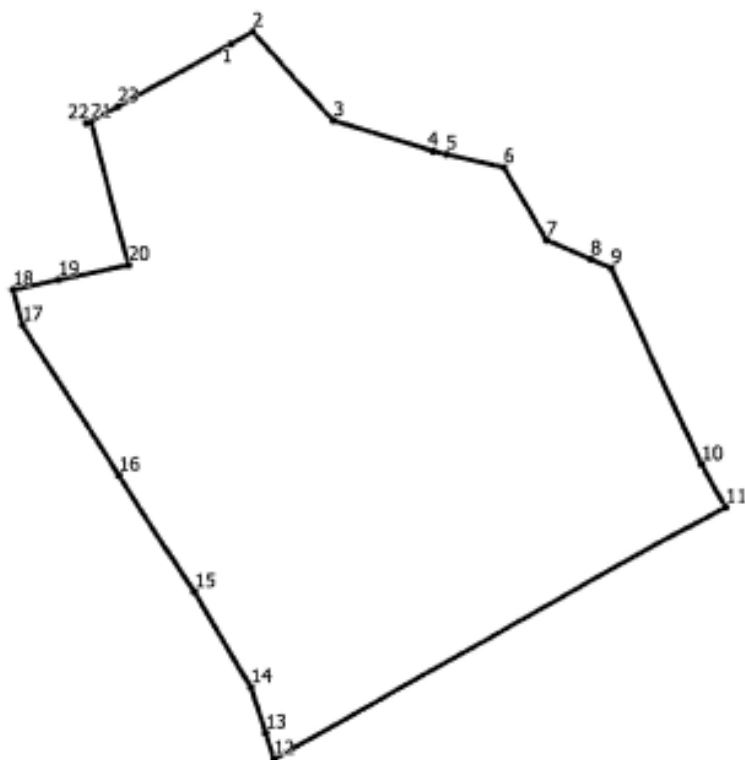
1. Местоположение границ населенного пункта г. Видное Ленинского городского округа Московской области, образуемого с учетом включения лесного поселка, расположенного в квартале 16 выделы 24, 25, 26, 29, 33, 37 (площадь наложения 26747 кв. м) Видновского участкового лесничества (координатное описание в системе координат МСК-50, зона 2):

Обозначение характерных точек границ	Координаты, м	
	X	Y
1	2	3
1	447154.76	2201681.79
2	447158.52	2201688.45
3	447130.65	2201713.09
4	447120.93	2201743.92
5	447119.96	2201747.93
6	447115.66	2201765.68
7	447093.14	2201778.52
8	447087.01	2201792.26
9	447084.24	2201798.49
10	447022.90	2201824.28
11	447009.57	2201831.25
12	446932.63	2201692.98
13	446940.81	2201690.50
14	446955.21	2201686.13
15	446985.07	2201669.46
16	447021.52	2201647.10
17	447068.50	2201617.49
18	447079.49	2201614.63

19	447082.36	2201628.83
20	447086.77	2201650.67
21	447130.87	2201639.46
22	447130.50	2201637.99
23	447135.60	2201647.90
1	447154.76	2201681.79

ОПИСАНИЕ МЕСТОПОЛОЖЕНИЯ ГРАНИЦ
Усадьба ведомственная, г. Видное, ул. Центральная, дом 1
Квартал 16 выделы 24, 25, 26, 29, 33, 37

План границ объекта



- - характерная точка границы объекта
- - границы объекта

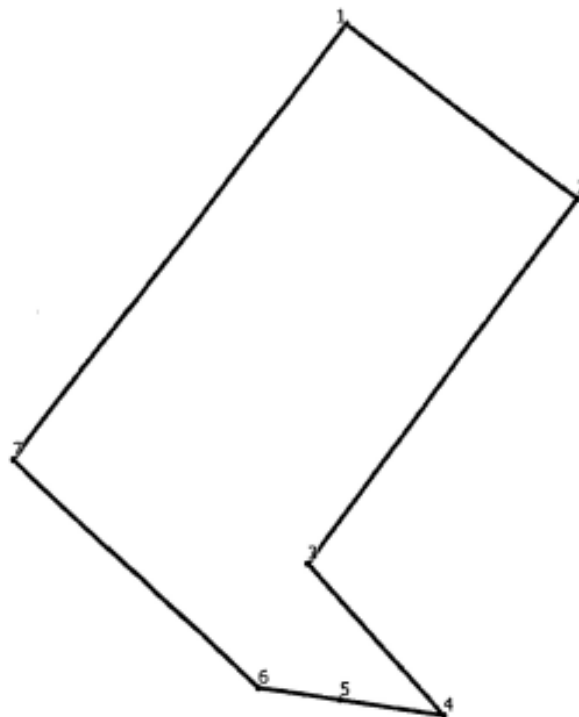
2. Местоположение границ населенного пункта д. Богданиха Ленинского городского округа Московской области, образуемого с учетом включения лесного поселка, расположенного в квартале 18 выделы 28, 40 (площадь наложения 2091 кв. м) Богдановского участкового лесничества (координатное описание в системе координат МСК-50, зона 2):

Обозначение характерных точек границ	Координаты, м	
	X	Y
1	2	3
1	445432.46	2210506.65
2	445412.99	2210530.94
3	445374.04	2210501.10
4	445357.09	2210515.33
5	445359.09	2210504.24
6	445360.65	2210495.58
7	445386.17	2210469.96
1	445432.46	2210506.65

ОПИСАНИЕ МЕСТОПОЛОЖЕНИЯ ГРАНИЦ

Усадьба ведомственная, д. Богданиха
Квартал 18 выделы 28, 40

План границ объекта



- - характерная точка границы объекта
- - границы объекта

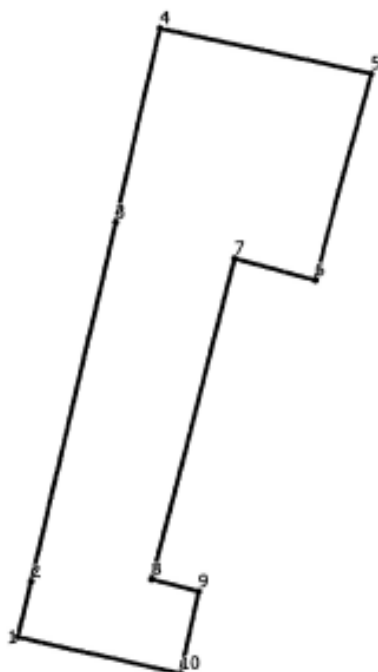
3. Местоположение границ населенного пункта р.п. Горки Ленинские Ленинского городского округа Московской области, образуемого с учетом включения лесного поселка, расположенного в квартале 4 выделу 13, 15, 25, 26 (площадь наложения 10841 кв. м) Мемориального участкового лесничества (координатное описание в системе координат МСК-50, зона 2):

Обозначение характерных точек границ	Координаты, м	
	X	Y
1	2	3
1	440659.09	2205139.19
2	440677.63	2205143.86
3	440797.48	2205173.26
4	440861.76	2205188.95
5	440845.48	2205258.67
6	440777.07	2205238.62
7	440784.78	2205212.27
8	440677.76	2205183.41
9	440673.30	2205198.70
10	440645.91	2205192.25
1	440659.09	2205139.19

ОПИСАНИЕ МЕСТОПОЛОЖЕНИЯ ГРАНИЦ

Усадьба ведомственная, р.п. Горки Ленинские
Квартал 4 выделы 13, 15, 25, 26

План границ объекта



- - характерная точка границы объекта
- - границы объекта

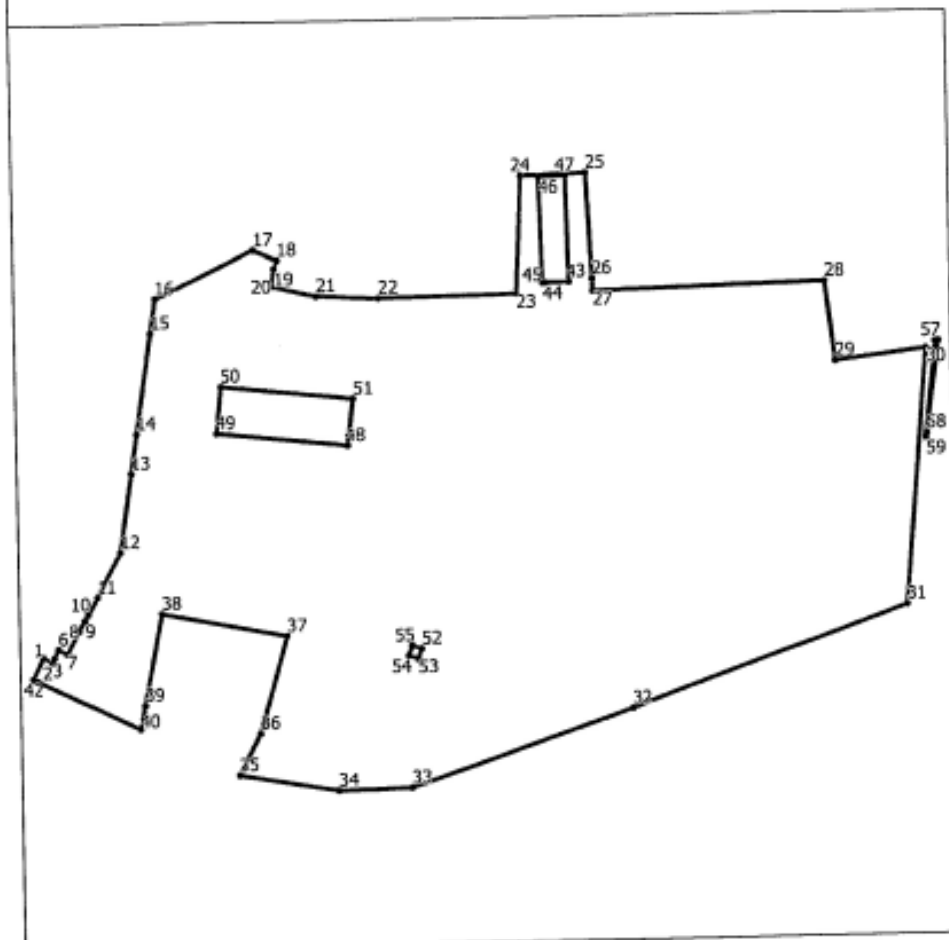
4. Местоположение границ населенного пункта р.п. Горки Ленинские Ленинского городского округа Московской области, образуемого с учетом включения лесного поселка, расположенного в квартале 6 выделы 2, 14, 15, 16, 22; в квартале 7 выделы 1, 2, 3, 4, 5, 6, 7, 8, 9, 10, 11, 12, 13, 14, 15, 16, 17, 18, 19, 20, 22 (площадь наложения 141987 кв. м) Мемориального участкового лесничества (координатное описание в системе координат МСК-50, зона 2):

Обозначение характерных точек границ	Координаты, м	
	X	Y
1	2	3
ЧАСТЬ № 1		
1	441514.97	2205487.59
2	441511.76	2205493.38
3	441513.45	2205494.26
4	441513.76	2205494.42
5	441514.65	2205494.88
6	441520.17	2205497.74
7	441517.27	2205503.32
8	441532.28	2205511.50
9	441539.48	2205515.43
10	441543.20	2205517.46
11	441554.70	2205523.73
12	441584.34	2205539.89
13	441636.68	2205548.00
14	441663.07	2205552.09
15	441729.65	2205562.41
16	441752.29	2205565.92
17	441783.21	2205632.01
18	441776.13	2205647.39
19	441770.78	2205645.24
20	441759.06	2205643.45
21	441752.19	2205672.31
22	441750.36	2205712.41
23	441751.53	2205803.15
24	441829.51	2205807.32
25	441830.68	2205850.07
26	441760.68	2205853.14
27	441752.53	2205853.40
28	441755.99	2206004.55
29	441703.24	2206010.48
30	441710.55	2206070.27
31	441540.14	2206054.52
32	441474.25	2205875.26
33	441424.03	2205728.83
34	441422.92	2205682.19
35	441434.19	2205617.50

36	441461.85	2205631.80
37	441526.76	2205650.26
38	441542.95	2205566.82
39	441482.02	2205554.65
40	441466.19	2205551.33
41	441498.99	2205483.57
42	441500.54	2205480.37
1	441514.97	2205487.59
ЗА ИСКЛЮЧЕНИЕМ		
43	441758.82	2205837.78
44	441758.50	2205822.38
45	441758.50	2205820.34
46	441828.70	2205819.00
47	441829.03	2205836.60
43	441758.82	2205837.78
ЗА ИСКЛЮЧЕНИЕМ		
48	441653.09	2205691.16
49	441662.40	2205605.42
50	441693.41	2205608.81
51	441684.16	2205694.94
48	441653.09	2205691.16
ЗА ИСКЛЮЧЕНИЕМ		
52	441516.88	2205736.53
53	441510.21	2205734.14
54	441512.41	2205728.03
55	441519.07	2205730.41
52	441516.88	2205736.53
ЧАСТЬ № 2		
56	441715.04	2206076.58
57	441715.25	2206078.52
58	441654.00	2206069.92
59	441650.94	2206069.36
56	441715.04	2206076.58

ОПИСАНИЕ МЕСТОПОЛОЖЕНИЯ ГРАНИЦ
Усадьба ведомственная, р.п. Горки Ленинские
Квартал 6 выделы 2, 14, 15, 16, 22; квартал 7 выделы 1-20, 22

План границ объекта



- - характерная точка границы объекта
- - границы объекта

5. Местоположение границ населенного пункта п. Леспаркхоз Ленинского городского округа Московской области, образуемого с учетом включения лесного поселка, расположенного в квартале 32 выделы 1, 2 (площадь наложения 32123 кв. м) Бутовского участкового лесничества (координатное описание в системе координат МСК-50, зона 2):

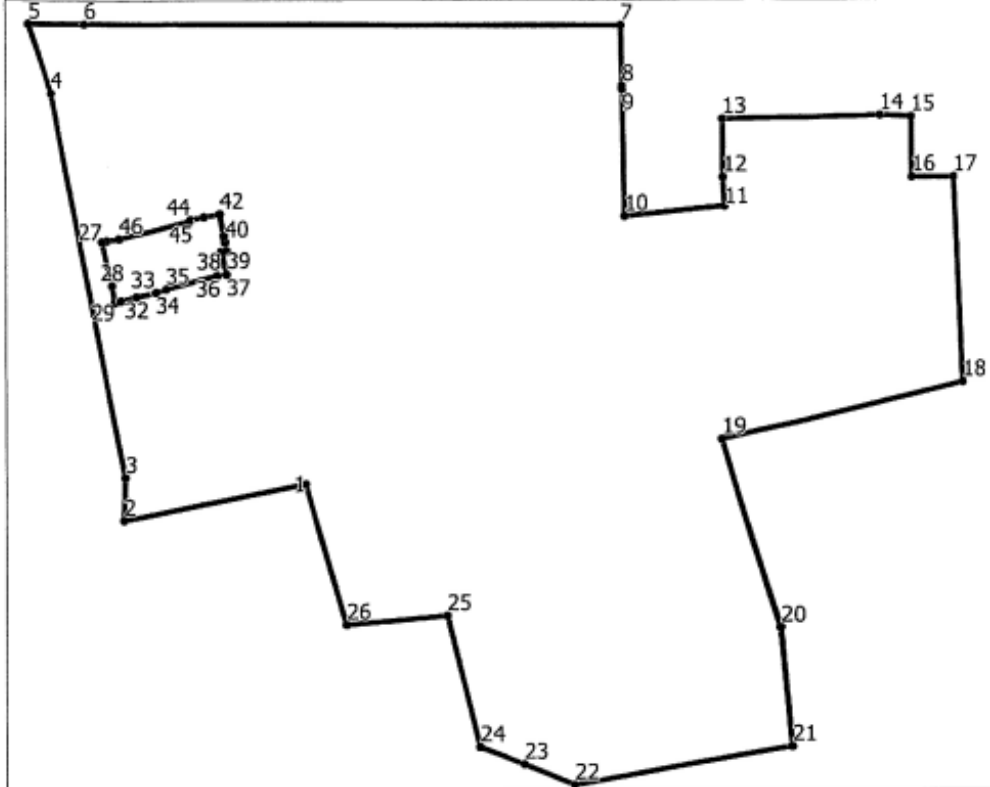
Обозначение характерных точек границ	Координаты, м	
	X	Y
1	2	3
ЧАСТЬ № 1		
1	445247.42	2194360.29
2	445237.57	2194311.02
3	445249.14	2194311.39
4	445352.96	2194291.06
5	445371.68	2194284.98
6	445371.62	2194300.52
7	445371.00	2194444.71
8	445354.64	2194444.98
9	445353.83	2194445.00
10	445319.73	2194445.55
11	445322.36	2194472.67
12	445330.10	2194472.29
13	445345.61	2194472.18
14	445346.57	2194513.04
15	445346.24	2194521.56
16	445330.10	2194521.70
17	445330.10	2194533.08
18	445274.65	2194535.48
19	445259.31	2194471.75
20	445208.05	2194486.29
21	445175.65	2194489.14
22	445165.41	2194431.89
23	445171.07	2194418.22
24	445175.84	2194406.72
25	445211.64	2194397.87
26	445209.24	2194371.11
1	445247.42	2194360.29
ЗА ИСКЛЮЧЕНИЕМ		
27	445312.97	2194305.08
28	445301.14	2194307.99
29	445296.54	2194308.66
30	445296.92	2194310.17
31	445297.00	2194310.47
32	445298.12	2194314.56
33	445299.31	2194319.51
34	445299.37	2194319.74

35	445300.18	2194322.57
36	445303.81	2194336.54
37	445304.08	2194339.04
38	445310.28	2194337.63
39	445310.48	2194339.10
40	445312.84	2194338.63
41	445314.60	2194338.28
42	445320.49	2194337.22
43	445319.69	2194333.10
44	445318.96	2194329.31
45	445318.58	2194329.10
46	445313.79	2194309.91
47	445313.21	2194306.49
27	445312.97	2194305.08

ОПИСАНИЕ МЕСТОПОЛОЖЕНИЯ ГРАНИЦ

Усадьба ведомственная, п. Леспаркхоз
Квартал 32 выделы 1, 2

План границ объекта



- - характеристическая точка границы объекта
- границы объекта

