



**ПРАВИТЕЛЬСТВО
МОСКОВСКОЙ ОБЛАСТИ**

ПОСТАНОВЛЕНИЕ

28.12.2018 № 1025/45

г. Красногорск

Об утверждении проекта планировки территории для строительства автомобильной дороги регионального значения «Каширское шоссе – Молоково – Андреевское» в Ленинском муниципальном районе Московской области

В соответствии с Градостроительным кодексом Российской Федерации, учитывая решение Градостроительного совета Московской области от 16.05.2017, Правительство Московской области постановляет:

1. Утвердить прилагаемый проект планировки территории для строительства автомобильной дороги регионального значения «Каширское шоссе – Молоково – Андреевское» в Ленинском муниципальном районе Московской области (далее – проект планировки территории).

2. Главному управлению архитектуры и градостроительства Московской области в семидневный срок со дня принятия настоящего постановления направить главе сельского поселения Совхоз им. Ленина Ленинского муниципального района Московской области, главе сельского поселения Молоковское Ленинского муниципального района Московской области, главе Ленинского муниципального района Московской области проект планировки территории.

3. Главному управлению по информационной политике Московской области обеспечить официальное опубликование настоящего постановления в газете «Ежедневные новости. Подмосковье», «Информационном вестнике Правительства Московской области», размещение (опубликование) на сайте Правительства Московской области в Интернет-портале Правительства Московской области и на «Официальном интернет-портале правовой информации» (www.pravo.gov.ru).

4. Контроль за выполнением настоящего постановления возложить на заместителя Председателя Правительства Московской области Фомина М.А.

Губернатор
Московской области



А.Ю. Воробьев

УТВЕРЖДЕН
постановлением Правительства
Московской области

от 28.12.2018 № 1025/45

Проект планировки территории для строительства автомобильной дороги регионального значения «Каширское шоссе – Молоково – Андреевское» в Ленинском муниципальном районе Московской области

Проект планировки территории для строительства автомобильной дороги «Каширское шоссе – Молоково – Андреевское» в Ленинском муниципальном районе Московской области (далее – проект планировки территории) подготовлен в соответствии со Схемой территориального планирования транспортного обслуживания Московской области, утвержденной постановлением Правительства Московской области от 25.03.2016 № 230/8 «Об утверждении Схемы территориального планирования транспортного обслуживания Московской области», на основании распоряжения Главного управления архитектуры и градостроительства Московской области от 21.03.2016 № 31РВ-38 «О подготовке проекта планировки территории для строительства автомобильной дороги регионального значения «Каширское шоссе – Молоково – Андреевское» в Ленинском муниципальном районе Московской области», с учетом Схемы территориального планирования Московской области – основными положениями градостроительного развития, утвержденной постановлением Правительства Московской области от 11.07.2007 № 517/23 «Об утверждении Схемы территориального планирования Московской области - основных положений градостроительного развития».

Проект планировки территории подготовлен в целях обеспечения устойчивого развития территории, выделения элементов планировочной структуры, установления границ земельных участков, предназначенных для строительства автомобильной дороги и объектов, связанных с ее эксплуатацией.

Проект планировки территории выполнен Государственным унитарным предприятием Московской области «Научно-исследовательский и проектный институт градостроительства» по заказу общества с ограниченной ответственностью «Пригород Лесное», при методической поддержке Главного управления архитектуры и градостроительства Московской области с участием администрации Ленинского муниципального района Московской области.

Проект планировки территории выполнен с использованием материалов специализированных научно-исследовательских и проектных организаций, результатов инженерных изысканий в соответствии с требованиями технических регламентов.

Документация по планировке территории состоит из проекта планировки территории и проекта межевания территории.

1. Проект планировки территории состоит из основной части, которая подлежит утверждению, и материалов по ее обоснованию.

Основная часть проекта планировки территории содержит:

1) положения о характеристиках планируемого развития территории, в которых приведены сведения о размещении объекта, функционально-планировочной организации территории, характеристиках развития транспортной инфраструктуры, характеристиках развития инженерной инфраструктуры, ведомость координат точек перелома красных линий.

2) чертеж планировки территории, на котором отображаются:

красные линии;

линии, обозначающие дороги, улицы, проезды, линии связи, объекты инженерной и транспортной инфраструктур;

границы зон планируемого размещения объектов капитального строительства;

границы зон планируемого размещения объектов регионального значения, объектов местного значения.

Материалы по обоснованию проекта планировки территории содержат:

1) пояснительную записку.

2) графические материалы:

схема расположения элемента планировочной структуры;

схема использования территории в период подготовки проекта планировки территории (опорный план);

схема прохождения вариантов трассы линейного объекта,

схема организации улично-дорожной сети и схема движения транспорта;

схема границ зон с особыми условиями использования территории;

существующие и планируемые поперечные профили линейного объекта;

схема вертикальной планировки и инженерной подготовки территории;

схема размещения инженерных сетей и сооружений;

разбивочный чертеж-акт установления (корректировки) красных линий.

2. Проект межевания территории, который содержит:

образуемые земельные участки;

изменяемые земельные участки;

каталог координат поворотных точек границ образуемых земельных участков;

чертеж межевания территории.

Положения о характеристиках планируемого развития территории Сведения о размещении объектов

Строительство автомобильной дороги регионального значения «Каширское шоссе – Молоково – Андреевское» (на участке от пересечения с Каширским шоссе до пересечения с планируемой автомобильной дорогой «Молоково – Лыткарино») предусмотрено в сельском поселении Совхоз им. Ленина и сельском поселении Молоковское Ленинского муниципального района Московской области.

Начало автомобильной дороги – от транспортной развязки на примыкании к автомобильной дороге общего пользования регионального значения «Каширское шоссе», конец – транспортная развязка на примыкании планируемой автомобильной дороги общего пользования регионального значения «Молоково – Лыткарино».

Планируемая автомобильная дорога «Каширское шоссе – Молоково – Андреевское» проходит в восточном направлении от пересечения дороги с Каширским шоссе по территории сельского поселения Совхоз им. Ленина Ленинского муниципального района (примерно в 3,1 км юго-восточнее поселка совхоза им. Ленина) до территории д. Мисайлово сельского поселения Молоковское Ленинского муниципального района, далее проходит в юго-восточном и восточном направлениях южнее д. Мисайлово на расстояние примерно 2,0 км, далее в северо-восточном направлении северо-западнее с. Молоково сельского поселения Молоковское Ленинского муниципального района на расстояние примерно 2,4 км до пересечения с планируемой автомобильной дорогой общего пользования регионального значения «Молоково – Андреевское».

Проектом планировки территории учтено прохождение линии рельсового скоростного пассажирского транспорта по направлению «Молоково – Видное».

Функционально-планировочная организация территории

В проекте планировки территории определены границы зон планируемого размещения линейного объекта (участка автомобильной дороги регионального значения «Каширское шоссе – Молоково – Андреевское») и красные линии (территории общего пользования).

В проекте планировки территории предусмотрено:

строительство участка автомобильной дороги общего пользования регионального значения «Каширское шоссе – Молоково – Андреевское» с реконструкцией участка автомобильной дороги общего пользования регионального значения «М-5 «Урал» – п. Володарского – Каширское

шоссе»;

устройство путепровода на пересечении с автомобильной дорогой общего пользования регионального значения «М-5 «Урал» – п. Володарского – Каширское шоссе»;

строительство участка автомобильной дороги общего пользования регионального значения «М-5 «Урал» – п. Володарского – Каширское шоссе» – Остров»;

устройство съезда на автомобильную дорогу общего пользования регионального значения «М-5 «Урал» – п. Володарского – Каширское шоссе»;

устройство переходно-скоростных полос;

строительство пешеходных переходов в разных уровнях;

устройство съездов на боковые проезды местного значения.

Проектом планировки территории учтены:

существующие красные линии, установленные в проекте планировки территории комплексной жилой застройки с объектами инфраструктуры в населенных пунктах д. Мисайлово и д. Дальние Пруды в сельском поселении Молоковское Ленинского муниципального района Московской области, утвержденном Министерством строительного комплекса Московской области от 14.07.2015 № П11/1036;

существующие красные линии, установленные в проекте планировки территории жилого микрорайона с. Молоково сельского поселения Молоковское Ленинского муниципального района Московской области, утвержденные Министерством строительного комплекса Московской области от 23.06.2010 № 72-р/о, и проектные предложения, предусмотренные в проекте планировки территории малоэтажной жилой застройки с объектами инфраструктуры;

проект планировки для реконструкции линейного объекта капитального строительства - Каширского шоссе на участке км 0 - км 4,4 в Ленинском муниципальном районе Московской области¹;

строительство автомобильной дороги общего пользования регионального значения «Молоково – Лыткарино».

На часть территорий относящихся к особо ценным сельскохозяйственным угодьям (в соответствии с Перечнем особо ценных продуктивных сельскохозяйственных угодий, расположенных на территории Московской области, использование которых для других целей не допускается, утвержденным постановлением Правительства Московской области от 15.02.2017 № 104/5 «Об утверждении Перечня особо ценных продуктивных сельскохозяйственных угодий, расположенных на территории Московской области, использование которых для других целей не допускается»), подготавливается проект рекультивации земель в составе проектной документации на строительство².

Характеристики развития транспортной инфраструктуры и организация движения транспорта

В проекте планировки территории предусмотрено строительство участка автомобильной дороги с параметрами I категории (в границах населенных пунктов – с параметрами магистральной улицы общегородского значения) с 4 полосами движения, с шириной полосы движения – 3,75 м (ширина проезжей части дороги – 15 м) и устройством переходно-скоростных полос. Протяженность строительства участка автомобильной дороги – 4,7 км.

Для обеспечения безопасности движения встречных потоков автотранспортных средств на автомобильной дороге предусмотрено устройство центральной разделительной полосы шириной 5 м.

На всем протяжении автомобильной дороги по территории жилой застройки, вдоль боковых проездов, предусмотрено устройство тротуаров шириной 3,0 м и велодорожек шириной

¹ Утвержден постановлением Правительства Московской области от 25.02.2014 № 88/5 «Об утверждении проекта планировки территории для реконструкции линейного объекта капитального строительства - Каширского шоссе на участке км 0 - км 4,4 в Ленинском муниципальном районе Московской области».

² В соответствии с постановлением Правительства Российской Федерации от 10.07.2018 № 800 «О проведении рекультивации и консервации земель» (вместе с «Правилами проведения рекультивации и консервации земель»).

1,5-3,0 м.

Для обеспечения безопасности пешеходов предусмотрено размещение 3 надземных пешеходных переходов.

В проекте планировки территории в связи с реконструкцией и строительством автомобильной дороги, планируется перекладка 4 ниток магистрального нефтепродуктопровода «Рязань – Москва». Общая протяженность участка демонтажа составляет 1630 м, протяженность участков строительства – 2700 м. Пересечения трубопроводов с автомобильной дорогой планируется выполнить методом прокола под проезжей частью дороги с устройством защитных футляров.

Характеристики реорганизации инженерной инфраструктуры

В отношении инженерной инфраструктуры предусмотрены следующие мероприятия:

1) переустройство и вынос инженерных коммуникаций и сооружений, попадающих в зону производства строительных работ, в строгом соответствии с требованиями нормативных документов;

2) сбор, отвод и очистка поверхностного стока;

3) электроснабжение станций перекачки поверхностного стока;

4) наружное электроосвещение.

Для нормального функционирования и ввода в эксплуатацию автомобильной дороги в зоне размещения запланировано строительство:

закрытой сети дождевой канализации;

двух комплексов локальных очистных сооружений поверхностного стока;

напорных коллекторов;

трансформаторных подстанций;

блочных распределительных пунктов сети наружного освещения;

сети наружного освещения;

линий электропередачи напряжением 0,4 кВ.

Для обеспечения требуемых условий эксплуатации и соответствующих параметров по надежности функционирования существующих инженерных коммуникаций предусмотрены переустройство и вынос из зоны строительства:

участков воздушных линий электропередачи напряжением 6(10) кВ;

участков кабельных линий электропередачи напряжением 6(10) и 0,4 кВ;

участков линейно-кабельных сооружений связи и линий связи;

участков распределительных газопроводов высокого ($P \leq 1,2$ МПа) и низкого ($P \leq 0,005$ МПа) давления;

участков водопроводных сетей;

участков илопроводов.

Таблица 1

Переустройство и строительство объектов инженерной инфраструктуры

№ п/п	Объекты инженерной инфраструктуры	Мероприятия	Параметры планируемого развития инженерной инфраструктуры	Занимаемая территория, га
1	Водоснабжение			
1.1	водопроводная сеть диаметром 65 мм	демонтаж	0,175 км	0,0011
		строительство (прокладка по новой трассе)	0,375 км	0,0027
1.2	водопроводная сеть	демонтаж	0,234 км	0,0026

№ п/п	Объекты инженерной инфраструктуры	Мероприятия	Параметры планируемого развития инженерной инфраструктуры	Занимаемая территория, га
	диаметром 110 мм	строительство (прокладка по новой трассе)	0,132 км	0,0016
2	Водоотведение			
2.1	илопровод в две нитки диаметром 300 мм	демонтаж	1,190 км (в двухтрубном исчислении)	0,1964
		строительство (прокладка по новой трассе)	1,343 км (в двухтрубном исчислении)	0,2485
2.2	илопровод в две нитки диаметрами 500 мм	демонтаж	1,190 км (в двухтрубном исчислении)	0,2689
		строительство (прокладка по новой трассе)	1,359 км (в двухтрубном исчислении)	0,3070
2.3	илопровод в одну нитку диаметром 300 мм	демонтаж	0,508 км (в однострубно исчислении)	0,0165
		строительство (прокладка по новой трассе)	0,608 км (в однострубно исчислении)	0,0217
2.4	илопровод в две нитки диаметром 300 мм	демонтаж	0,575 км (в однострубно исчислении)	0,0532
		строительство (прокладка по новой трассе)	0,308 км (в двухтрубном исчислении)	0,0570
2.5	илопровод в две нитки диаметрами 500 мм	демонтаж	0,200 км (в двухтрубном исчислении)	0,0448
		строительство (прокладка по новой трассе)	0,210 км (в двухтрубном исчислении)	0,0470
2.6	илопровод в две нитки диаметром 300 мм	демонтаж	0,195 км (в двухтрубном исчислении)	0,0312
		строительство (прокладка по новой трассе)	0,205 км (в двухтрубном исчислении)	0,0379
3	Организация поверхностного стока			
3.1	локальные очистные сооружения поверхностного стока	строительство	2 объекта	0,3000
3.2	закрытая сеть дождевой канализации	строительство	10,43 км	0,5216

№ п/п	Объекты инженерной инфраструктуры	Мероприятия	Параметры планируемого развития инженерной инфраструктуры	Занимаемая территория, га
3.3	напорные коллекторы очищенного стока (в две нитки)	строительство	2,085 км	0,2398
3.4	камера гашения	строительство	2 объекта	0,0015
3.5	сбросные коллекторы очищенного стока самотечные	строительство	0,055 км	0,0018
3.6	водоотводные канавы	демонтаж	0,200 км	0,0770
3.7	водопрпускные трубы	демонтаж	2 трубы	0,0145
4	Организация рельефа			
4.1	устройство земляного полотна	планировка	155,5 тыс. куб. м	23,000
5	Газоснабжение			
5.1	газопровод высокого давления $P \leq 1,2$ МПа диаметрами 300 мм	демонтаж участка	0,203 км	0,0067
		строительство	0,280 км	0,0100
5.2	газопровод высокого давления $P \leq 1,2$ МПа диаметром 500 мм	демонтаж участка	0,097 км	0,0052
		строительство	0,116 км	0,0068
5.3	газопроводы низкого давления $P \leq 0,005$ МПа диаметром 110 мм к домам, подлежащим сносу	демонтаж участков	0,234 км	0,0026
6	Электроснабжение			
6.1	трансформаторные подстанции напряжением 6(10)/0,4 кВ	строительство	4 объекта	0,0080
6.2	блочные распределительные пункты (БРП-0,4 кВ) сети наружного освещения	строительство	5 объектов	0,0040
6.3	питающие кабельные линии электропередачи напряжением 0,4 кВ от ТП до БРП сети наружного освещения	строительство (протяженность по трассе в границах проекта)	2,483 км	0,1242
6.4	питающие кабельные линии электропередачи напряжением 0,4 кВ от ТП до станций перекачки поверхностного стока	строительство (протяженность по трассе в границах проекта)	0,269 км	0,0135
6.5	кабельные линии электропередачи напряжением 0,4 кВ от планируемых БРП до кабельных вводов сети наружного освещения	строительство (суммарная протяженность по трассе)	0,380 км	0,0190
6.6	кабельно-воздушная сеть наружного освещения напряжением 0,4 кВ	строительство (суммарная протяженность по трассе)	9,824 км	0,8842

№ п/п	Объекты инженерной инфраструктуры	Мероприятия	Параметры планируемого развития инженерной инфраструктуры	Занимаемая территория, га
6.7	переустройство объектов электроснабжения			
6.7.1	кабельные линии электропередачи (КЛ) напряжением 10 кВ	демонтаж (суммарная протяженность участков трасс)	2,059 км	0,2471
6.7.2	кабельные линии электропередачи (КЛ) напряжением 10 кВ	демонтаж (суммарная протяженность участков трасс)	5,894 км	0,2997
		строительство (по новой трассе)	4,112 км	0,2056
6.7.3	кабельные линии электропередачи (КЛ) напряжением 0,4 кВ	демонтаж (суммарная протяженность участков трасс)	0,199 км	0,0100
		строительство (по новой трассе)	0,303 км	0,0152
7	Связь			
7.1	линии связи	демонтаж (по трассе)	3,165 км	0,0950
7.2	линейно-кабельные сооружения связи	строительство (по трассе)	1,952 км	0,1367
7.3	линии технологической связи нефтепродуктопроводов	демонтаж (по трассе)	1,316 км	0,0658
	кабели технологической связи нефтепродуктопроводов в грунте	строительство (по трассе)	0,241 км	0,0121
	кабельная канализация связи для линий технологической связи нефтепродуктопроводов	строительство (по трассе)	0,407 км	0,0285

Ведомость координат точек перелома красных линий

№ точки	Система координат МСК-50			
1(56*)			X= 447119,747	Y= 2206011,574
2	элемент	прямая	X= 447115,951	Y= 2206080,574
	дирекционное направление	93°8'56"		
	расстояние	69,104		
	точка	1(56*)	X= 447119,747	Y= 2206011,574
3	элемент	прямая	X= 447101,811	Y= 2206239,263
	дирекционное направление	95°5'31"		
	расстояние	159,318		
	точка	2	X= 447115,951	Y= 2206080,574
4	элемент	прямая	X= 447079,922	Y= 2206679,224
	дирекционное направление	92°50'54"		
	расстояние	440,505		
	точка	3	X= 447101,811	Y= 2206239,263
5	элемент	прямая	X= 447077,258	Y= 2206713,758
	дирекционное направление	94°24'40"		
	расстояние	34,637		
	точка	4	X= 447079,922	Y= 2206679,224
6	элемент	прямая	X= 447068,313	Y= 2206781,402
	дирекционное направление	97°31'58"		
	расстояние	68,233		
	точка	5	X= 447077,258	Y= 2206713,758
7	элемент	прямая	X= 447059,480	Y= 2206958,637
	дирекционное направление	92°51'11"		
	расстояние	177,455		
	точка	6	X= 447068,313	Y= 2206781,402
8			X= 446972,844	Y= 2207011,222
9	элемент	прямая	X= 446916,983	Y= 2207117,022
	дирекционное направление	117°50'0"		
	расстояние	119,642		
	точка	8	X= 446972,844	Y= 2207011,222
10	элемент	прямая	X= 446736,545	Y= 2207458,773
	дирекционное направление	117°49'60"		
	расстояние	386,460		
	точка	9	X= 446916,983	Y= 2207117,022
11			X= 446716,000	Y= 2207497,680
12	элемент	прямая	X= 446650,342	Y= 2207622,039
	дирекционное направление	117°49'58"		
	расстояние	140,628		
	точка	11	X= 446716,000	Y= 2207497,680

№ точки	Система координат МСК-50			
13	элемент дирекционное направление расстояние точка	прямая 115°52'2" 22,581 12	X= 446640,490 Y= 2207642,358	X= 446650,342 Y= 2207622,039
14	элемент дирекционное направление расстояние точка	прямая 112°25'51" 22,580 13	X= 446631,874 Y= 2207663,230	X= 446640,490 Y= 2207642,358
15	элемент дирекционное направление расстояние точка	прямая 108°59'33" 22,581 14	X= 446624,525 Y= 2207684,582	X= 446631,874 Y= 2207663,230
16	элемент дирекционное направление расстояние точка	прямая 105°33'26" 22,580 15	X= 446618,469 Y= 2207706,335	X= 446624,525 Y= 2207684,582
17	элемент дирекционное направление расстояние точка	прямая 102°7'21" 22,581 16	X= 446613,727 Y= 2207728,412	X= 446618,469 Y= 2207706,335
18	элемент дирекционное направление расстояние точка	прямая 98°41'8" 22,581 17	X= 446610,317 Y= 2207750,734	X= 446613,727 Y= 2207728,412
19	элемент дирекционное направление расстояние точка	прямая 95°14'58" 19,313 18	X= 446608,550 Y= 2207769,966	X= 446610,317 Y= 2207750,734
20			X= 446607,710 Y= 2207860,670	X= 446607,710 Y= 2207860,670
21	элемент дирекционное направление расстояние точка	прямая 89°50'44" 336,231 20	X= 446608,617 Y= 2208196,900	X= 446607,710 Y= 2207860,670
22			X= 446608,738 Y= 2208241,582	X= 446608,738 Y= 2208241,582
23	элемент дирекционное направление расстояние точка	прямая 89°50'45" 288,942 22	X= 446609,516 Y= 2208530,523	X= 446609,516 Y= 2208530,523
24			X= 446608,738 Y= 2208241,582	X= 446609,628 Y= 2208572,321

№ точки	Система координат МСК-50			
25	элемент дирекционное направление расстояние точка	прямая 89°50'45" 33,850 24	X= 446609,719 Y= 2208606,171	X= 446609,628 Y= 2208572,321
26	элемент дирекционное направление расстояние точка	прямая 0°9'24" 8,773 25	X= 446618,492 Y= 2208606,195	X= 446609,719 Y= 2208606,171
27	элемент дирекционное направление расстояние точка	прямая 84°4'54" 76,617 26	X= 446626,392 Y= 2208682,404	X= 446618,492 Y= 2208606,195
28	элемент дирекционное направление расстояние точка	прямая 0°0'0" 8,771 27	X= 446617,621 Y= 2208682,404	X= 446626,392 Y= 2208682,404
29	элемент дирекционное направление расстояние точка	прямая 75°35'12" 34,795 28	X= 446626,282 Y= 2208716,104	X= 446617,621 Y= 2208682,404
30	элемент дирекционное направление расстояние точка	прямая 69°44'37" 37,187 29	X= 446639,157 Y= 2208750,991	X= 446626,282 Y= 2208716,104
31	элемент дирекционное направление расстояние точка	прямая 63°53'58" 37,186 30	X= 446655,517 Y= 2208784,385	X= 446639,157 Y= 2208750,991
32	элемент дирекционное направление расстояние точка	прямая 58°3'16" 37,187 31	X= 446675,193 Y= 2208815,940	X= 446655,517 Y= 2208784,385
33			X= 446723,640 Y= 2208872,240	X= 447061,320 Y= 2209196,020
34	элемент дирекционное направление расстояние точка	прямая 43°47'46" 467,826 33	X= 446723,640 Y= 2208872,240	

№ точки	Система координат МСК-50				
35	элемент	прямая	X=	447063,740	Y= 2209198,000
	дирекционное направление	39°17'22"			
	расстояние	3,127			
	точка	34	X=	447061,320	Y= 2209196,020
36	элемент	прямая	X=	447066,440	Y= 2209199,580
	дирекционное направление	30°20'8"			
	расстояние	3,128			
	точка	35	X=	447063,740	Y= 2209198,000
37	элемент	прямая	X=	447069,360	Y= 2209200,720
	дирекционное направление	21°19'34"			
	расстояние	3,135			
	точка	36	X=	447066,440	Y= 2209199,580
38	элемент	прямая	X=	447072,420	Y= 2209201,390
	дирекционное направление	12°21'1"			
	расстояние	3,132			
	точка	37	X=	447069,360	Y= 2209200,720
39	элемент	прямая	X=	447075,540	Y= 2209201,580
	дирекционное направление	3°29'6"			
	расстояние	3,126			
	точка	38	X=	447072,420	Y= 2209201,390
40	элемент	прямая	X=	447078,660	Y= 2209201,280
	дирекционное направление	354°30'28"			
	расстояние	3,134			
	точка	39	X=	447075,540	Y= 2209201,580
41	элемент	прямая	X=	447081,680	Y= 2209200,490
	дирекционное направление	345°20'26"			
	расстояние	3,122			
	точка	40	X=	447078,660	Y= 2209201,280
42	элемент	прямая	X=	447084,550	Y= 2209199,240
	дирекционное направление	336°27'54"			
	расстояние	3,130			
	точка	41	X=	447081,680	Y= 2209200,490
43	элемент	прямая	X=	447087,190	Y= 2209197,560
	дирекционное направление	327°31'44"			
	расстояние	3,129			
	точка	42	X=	447084,550	Y= 2209199,240
44	элемент	прямая	X=	447089,540	Y= 2209195,490
	дирекционное направление	318°37'29"			
	расстояние	3,132			
	точка	43	X=	447087,190	Y= 2209197,560

№ точки	Система координат МСК-50				
45	элемент	прямая	X=	447091,530	Y= 2209193,070
	дирекционное направление	309°25'51"			
	расстояние	3,133			
	точка	44	X=	447089,540	Y= 2209195,490
46	элемент	прямая	X=	447093,120	Y= 2209190,380
	дирекционное направление	300°35'11"			
	расстояние	3,125			
	точка	45	X=	447091,530	Y= 2209193,070
47	элемент	прямая	X=	447094,280	Y= 2209187,470
	дирекционное направление	291°44'1"			
	расстояние	3,133			
	точка	46	X=	447093,120	Y= 2209190,380
48	элемент	прямая	X=	447094,960	Y= 2209184,410
	дирекционное направление	282°31'44"			
	расстояние	3,135			
	точка	47	X=	447094,280	Y= 2209187,470
49	элемент	прямая	X=	447095,160	Y= 2209181,290
	дирекционное направление	273°40'4"			
	расстояние	3,126			
	точка	48	X=	447094,960	Y= 2209184,410
50	элемент	прямая	X=	447095,003	Y= 2209170,768
	дирекционное направление	269°8'43"			
	расстояние	10,523			
	точка	49	X=	447095,160	Y= 2209181,290
51			X=	447141,052	Y= 2209170,353
52			X=	447141,778	Y= 2209255,076
	элемент	прямая			
	дирекционное направление	89°30'33"			
	расстояние	84,726			
	точка	51	X=	447141,052	Y= 2209170,353
53	элемент	прямая	X=	447144,642	Y= 2209268,646
	дирекционное направление	78°4'57"			
	расстояние	13,869			
	точка	52	X=	447141,778	Y= 2209255,076
54	элемент	прямая	X=	447152,553	Y= 2209280,039
	дирекционное направление	55°13'30"			
	расстояние	13,870			
	точка	53	X=	447144,642	Y= 2209268,646

№ точки	Система координат МСК-50			
55	элемент дирекционное направление расстояние точка	прямая 43°47'47" 413,889 54	X= 447451,299 Y= 2209566,491	
56	элемент дирекционное направление расстояние точка	прямая 3°21'56" 29,553 55	X= 447152,553 Y= 2209280,039	X= 447480,801 Y= 2209568,226
57			X= 447451,299 Y= 2209566,491	X= 447495,648 Y= 2209590,191
58	элемент дирекционное направление расстояние точка	прямая 105°55'44" 15,369 57	X= 447495,648 Y= 2209590,191	X= 447491,430 Y= 2209604,970
59	элемент дирекционное направление расстояние точка	прямая 105°55'15" 4,808 58	X= 447490,111 Y= 2209609,594	X= 447491,430 Y= 2209604,970
60	элемент дирекционное направление расстояние точка	прямая 43°47'47" 562,167 59	X= 447895,885 Y= 2209998,669	X= 447490,111 Y= 2209609,594
61			X= 447845,016 Y= 2210051,722	X= 447552,689 Y= 2209771,425
62	элемент дирекционное направление расстояние точка	прямая 223°47'47" 404,996 61	X= 447845,016 Y= 2210051,722	X= 447548,477 Y= 2209773,241
63	элемент дирекционное направление расстояние точка	прямая 156°40'36" 4,587 62	X= 447552,689 Y= 2209771,425	X= 447522,261 Y= 2209745,426
64			X= 447501,976 Y= 2209705,134	X= 447501,976 Y= 2209705,134
65	элемент дирекционное направление расстояние точка	прямая 243°16'37" 45,110 64	X= 447522,261 Y= 2209745,426	X= 447417,118 Y= 2209623,790
66	элемент дирекционное направление расстояние точка	прямая 223°47'20" 117,549 65	X= 447501,976 Y= 2209705,134	

№ точки	Система координат МСК-50			
67	элемент	прямая	X= 447394,935	Y= 2209608,797
	дирекционное направление	214°3'14"		
	расстояние	26,775		
	точка	66	X= 447417,118	Y= 2209623,790
68	элемент	прямая	X= 447368,762	Y= 2209603,157
	дирекционное направление	192°9'38"		
	расстояние	26,774		
	точка	67	X= 447394,935	Y= 2209608,797
69	элемент	прямая	X= 447335,417	Y= 2209602,450
	дирекционное направление	181°12'53"		
	расстояние	33,352		
	точка	68	X= 447368,762	Y= 2209603,157
70			X= 447335,947	Y= 2209577,455
71	элемент	прямая	X= 447345,818	Y= 2209555,404
	дирекционное направление	294°6'55"		
	расстояние	24,160		
	точка	70	X= 447335,947	Y= 2209577,455
72	элемент	прямая	X= 447184,886	Y= 2209401,095
	дирекционное направление	223°47'47"		
	расстояние	222,958		
	точка	71	X= 447345,818	Y= 2209555,404
73	элемент	прямая	X= 447172,054	Y= 2209394,543
	дирекционное направление	207°2'56"		
	расстояние	14,408		
	точка	72	X= 447184,886	Y= 2209401,095
74	элемент	прямая	X= 447157,737	Y= 2209396,161
	дирекционное направление	173°33'8"		
	расстояние	14,408		
	точка	73	X= 447172,054	Y= 2209394,543
75	элемент	прямая	X= 447146,690	Y= 2209405,411
	дирекционное направление	140°3'34"		
	расстояние	14,408		
	точка	74	X= 447157,737	Y= 2209396,161
76	элемент	прямая	X= 447142,583	Y= 2209419,221
	дирекционное направление	106°33'44"		
	расстояние	14,408		
	точка	75	X= 447146,690	Y= 2209405,411
77			X= 447087,584	Y= 2209419,399

№ точки	Система координат МСК-50			
78	элемент	прямая	X= 447087,326	Y= 2209339,683
	дирекционное направление	269°48'52"		
	расстояние	79,716		
	точка	77	X= 447087,584	Y= 2209419,399
79	элемент	прямая	X= 447086,169	Y= 2209330,870
	дирекционное направление	262°31'15"		
	расстояние	8,889		
	точка	78	X= 447087,326	Y= 2209339,683
80	элемент	прямая	X= 447082,828	Y= 2209322,632
	дирекционное направление	247°55'28"		
	расстояние	8,890		
	точка	79	X= 447086,169	Y= 2209330,870
81	элемент	прямая	X= 446844,594	Y= 2209094,201
	дирекционное направление	223°47'48"		
	расстояние	330,055		
	точка	80	X= 447082,828	Y= 2209322,632
82	элемент	прямая	X= 446822,100	Y= 2209117,659
	дирекционное направление	133°47'54"		
	расстояние	32,500		
	точка	81	X= 446844,594	Y= 2209094,201
83	элемент	прямая	X= 446813,439	Y= 2209109,354
	дирекционное направление	223°47'53"		
	расстояние	11,999		
	точка	82	X= 446822,100	Y= 2209117,659
84	элемент	прямая	X= 446831,260	Y= 2209090,768
	дирекционное направление	313°47'47"		
	расстояние	25,749		
	точка	83	X= 446813,439	Y= 2209109,354
85	элемент	прямая	X= 446786,075	Y= 2209047,443
	дирекционное направление	223°47'46"		
	расстояние	62,600		
	точка	84	X= 446831,260	Y= 2209090,768
86	элемент	прямая	X= 446791,788	Y= 2209041,485
	дирекционное направление	313°47'51"		
	расстояние	8,254		
	точка	85	X= 446786,075	Y= 2209047,443
87	элемент	прямая	X= 446693,627	Y= 2208947,369
	дирекционное направление	223°47'41"		
	расстояние	135,990		
	точка	86	X= 446791,788	Y= 2209041,485

№ точки	Система координат МСК-50			
88			X= 446653,627	Y= 2208907,978
89	элемент дирекционное направление расстояние точка	прямая 227°23'39" 18,569 88	X= 446641,057	Y= 2208894,311
90	элемент дирекционное направление расстояние точка	прямая 232°12'35" 44,844 89	X= 446613,578	Y= 2208858,873
91	элемент дирекционное направление расстояние точка	прямая 238°3'16" 44,845 90	X= 446641,057	Y= 2208894,311
92	элемент дирекционное направление расстояние точка	прямая 243°53'56" 44,843 91	X= 446589,850	Y= 2208820,820
93	элемент дирекционное направление расстояние точка	прямая 249°44'38" 44,844 92	X= 446570,121	Y= 2208780,550
94	элемент дирекционное направление расстояние точка	прямая 255°35'13" 44,843 93	X= 446543,433	Y= 2208695,047
95	элемент дирекционное направление расстояние точка	прямая 261°30'22" 45,415 94	X= 446554,595	Y= 2208738,479
96	элемент дирекционное направление расстояние точка	прямая 180°19'36" 39,820 95	X= 446536,725	Y= 2208650,130
97	элемент дирекционное направление расстояние точка	прямая 269°48'3" 9,787 96	X= 446496,906	Y= 2208649,903
98			X= 446496,872	Y= 2208640,116
			X= 446534,703	Y= 2208600,110

№ точки	Система координат МСК-50			
99	элемент дирекционное направление расстояние точка	прямая 269°50'45" 308,677 98	X= 446533,872 X= 446534,703	Y= 2208291,434 Y= 2208600,110
100			X= 446533,764	Y= 2208251,434
101	элемент дирекционное направление расстояние точка	прямая 269°50'45" 415,316 100	X= 446532,646 X= 446533,764	Y= 2207836,120 Y= 2208251,434
102	элемент дирекционное направление расстояние точка	прямая 196°51'10" 9,151 101	X= 446523,888 X= 446532,646	Y= 2207833,467 Y= 2207836,120
103	элемент дирекционное направление расстояние точка	прямая 269°50'46" 49,492 102	X= 446523,755 X= 446523,888	Y= 2207783,975 Y= 2207833,467
104			X= 446533,904	Y= 2207759,931
105	элемент дирекционное направление расстояние точка	прямая 275°40'5" 18,245 104	X= 446535,706 X= 446533,904	Y= 2207741,775 Y= 2207759,931
106	элемент дирекционное направление расстояние точка	прямая 278°35'25" 27,168 105	X= 446539,764 X= 446535,706	Y= 2207714,912 Y= 2207741,775
107	элемент дирекционное направление расстояние точка	прямая 282°5'30" 27,168 106	X= 446545,455 X= 446539,764	Y= 2207688,347 Y= 2207714,912
108	элемент дирекционное направление расстояние точка	прямая 285°35'14" 27,167 107	X= 446552,755 X= 446545,455	Y= 2207662,179 Y= 2207688,347
109	элемент дирекционное направление расстояние точка	прямая 289°5'16" 27,167 108	X= 446561,639 X= 446552,755	Y= 2207636,506 Y= 2207662,179

№ точки	Система координат МСК-50			
110	элемент	прямая	X= 446572,073	Y= 2207611,422
	дирекционное направление	292°35'8"		
	расстояние	27,168		
	точка	109	X= 446561,639	Y= 2207636,506
111	элемент	прямая	X= 446584,018	Y= 2207587,022
	дирекционное направление	296°5'2"		
	расстояние	27,167		
	точка	110	X= 446572,073	Y= 2207611,422
112	элемент	прямая	X= 446644,375	Y= 2207472,704
	дирекционное направление	297°49'58"		
	расстояние	129,273		
	точка	111	X= 446584,018	Y= 2207587,022
113			X= 446656,514	Y= 2207449,713
114	элемент	прямая	X= 446831,900	Y= 2207117,536
	дирекционное направление	297°50'1"		
	расстояние	375,635		
	точка	113	X= 446656,514	Y= 2207449,713
115			X= 446815,515	Y= 2207066,281
116	элемент	прямая	X= 446841,108	Y= 2207077,880
	дирекционное направление	24°22'50"		
	расстояние	28,099		
	точка	115	X= 446815,515	Y= 2207066,281
117	элемент	прямая	X= 446855,129	Y= 2207073,006
	дирекционное направление	340°49'53"		
	расстояние	14,844		
	точка	116	X= 446841,108	Y= 2207077,880
118	элемент	прямая	X= 446940,555	Y= 2206911,208
	дирекционное направление	297°49'59"		
	расстояние	182,965		
	точка	117	X= 446855,129	Y= 2207073,006
119	элемент	прямая	X= 446950,193	Y= 2206891,685
	дирекционное направление	296°16'28"		
	расстояние	21,772		
	точка	118	X= 446940,555	Y= 2206911,208
120	элемент	прямая	X= 446958,755	Y= 2206871,666
	дирекционное направление	293°9'22"		
	расстояние	21,773		
	точка	119	X= 446950,193	Y= 2206891,685

№ точки	Система координат МСК-50			
121	элемент дирекционное направление расстояние точка	прямая 290°2'5" 21,773 120	X= 446966,214 Y= 2206851,211	
122	элемент дирекционное направление расстояние точка	прямая 286°55'4" 21,773 121	X= 446958,755 Y= 2206871,666	X= 446972,550 Y= 2206830,380
123	элемент дирекционное направление расстояние точка	прямая 283°47'44" 21,773 122	X= 446966,214 Y= 2206851,211	X= 446977,742 Y= 2206809,235
124	элемент дирекционное направление расстояние точка	прямая 280°40'40" 21,772 123	X= 446977,742 Y= 2206809,235	X= 446981,776 Y= 2206787,840
125	элемент дирекционное направление расстояние точка	прямая 277°33'40" 21,773 124	X= 446981,776 Y= 2206787,840	X= 446984,641 Y= 2206766,256
126	элемент дирекционное направление расстояние точка	прямая 274°26'18" 21,773 125	X= 446984,641 Y= 2206766,256	X= 446986,326 Y= 2206744,548
127	элемент дирекционное направление расстояние точка	прямая 272°51'18" 669,607 126	X= 446986,326 Y= 2206744,548	X= 447019,677 Y= 2206075,772
128	элемент дирекционное направление расстояние точка	прямая 272°51'20" 363,034 127	X= 447019,677 Y= 2206075,772	X= 447037,762 Y= 2205713,189
129	элемент дирекционное направление расстояние точка	прямая 269°11'25" 48,750 128	X= 447037,762 Y= 2205713,189	X= 447037,073 Y= 2205664,444
130	элемент дирекционное направление расстояние точка	прямая 263°42'8" 29,317 129	X= 447037,073 Y= 2205664,444	X= 447033,857 Y= 2205635,304

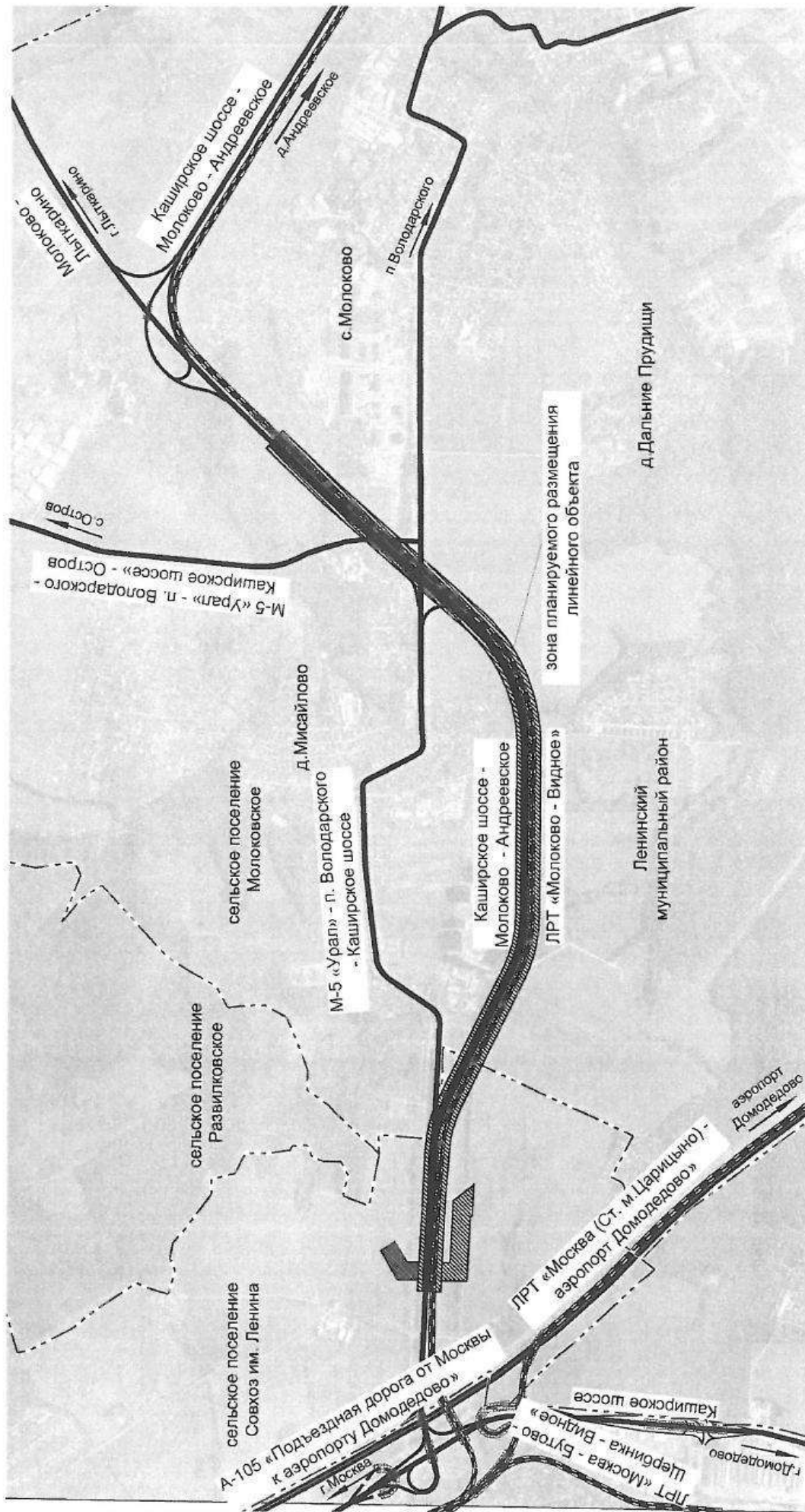
№ точки	Система координат МСК-50			
131		X=	446798,133	Y= 2205629,576
	элемент	прямая		
	дирекционное направление	181°23'31"		
	расстояние	235,794		
	точка	130	X= 447033,857	Y= 2205635,304

Примечание: координаты точки 1 устанавливаемых красных линий соответствует координатам точки 56* существующих красных линий, утвержденных в составе проекта планировки для размещения линейного объекта - реконструкция автомобильной дороги «Каширское шоссе» на участке км 0 - км 4+400 в Ленинском муниципальном районе Московской области, утвержденного постановлением Правительства Московской области от 25.02.2014 № 88/5 «Об утверждении проекта планировки территории для реконструкции линейного объекта капитального строительства - Каширского шоссе на участке км 0 - км 4,4 в Ленинском муниципальном районе Московской области».

Координаты точек устанавливаемых красных линий в 127-131 соответствует характерным точкам красных линий, установленных в составе проекта планировки территории для реконструкции линейного объекта капитального строительства - Каширского шоссе на участке км 0 - км 4,4 в Ленинском муниципальном районе Московской области, утвержденного постановлением Правительства Московской области от 18.05.2018 № 315/16 «О внесении изменения в проект планировки территории для реконструкции линейного объекта капитального строительства - Каширского шоссе на участке км 0 - км 4,4 в Ленинском муниципальном районе Московской области».

Проект планировки территории для строительства автомобильной дороги регионального значения «Каширское шоссе – Молоково – Андреевское» в Ленинском муниципальном районе Московской области





Чертеж планировки территории






Проект планировки территории для строительства автомобильной дороги регионального значения «Каширское шоссе – Молоково – Андреевское» в Ленинском муниципальном районе Московской области

Чертеж планировки территории



УСЛОВНЫЕ ОБОЗНАЧЕНИЯ:

-  существующие красные линии
-  отменяемые красные линии
-  устанавливаемые красные линии
-  10 характерные точки красных линий

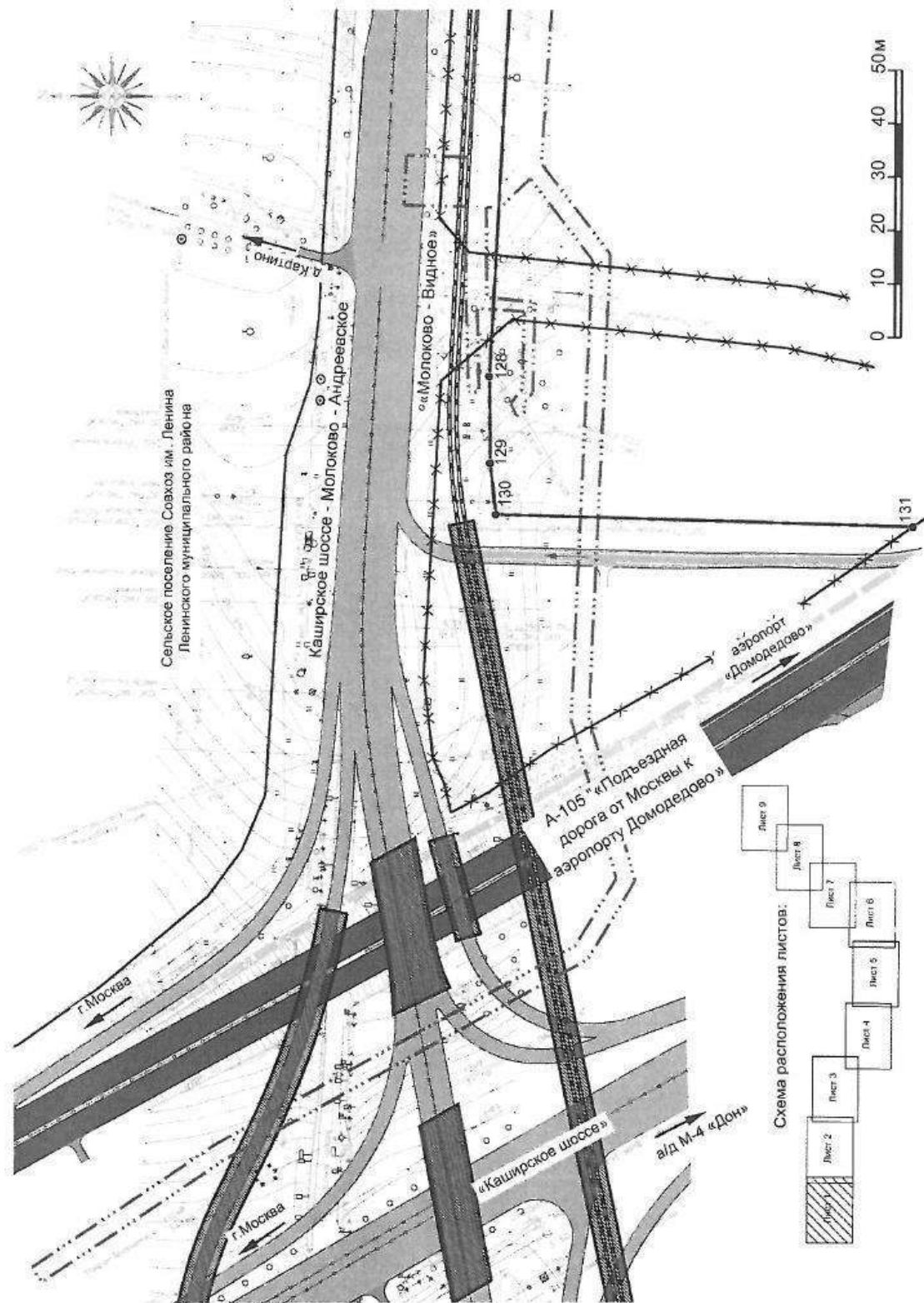
ГРАНИЦЫ:

-  муниципальных образований
-  зоны планируемого размещения линейного объекта капитального строительства
-  зоны планируемого размещения объектов инженерной инфраструктуры, связанных со строительством и эксплуатацией линейного объекта капитального строительства
-  планируемых элементов планировочной структуры

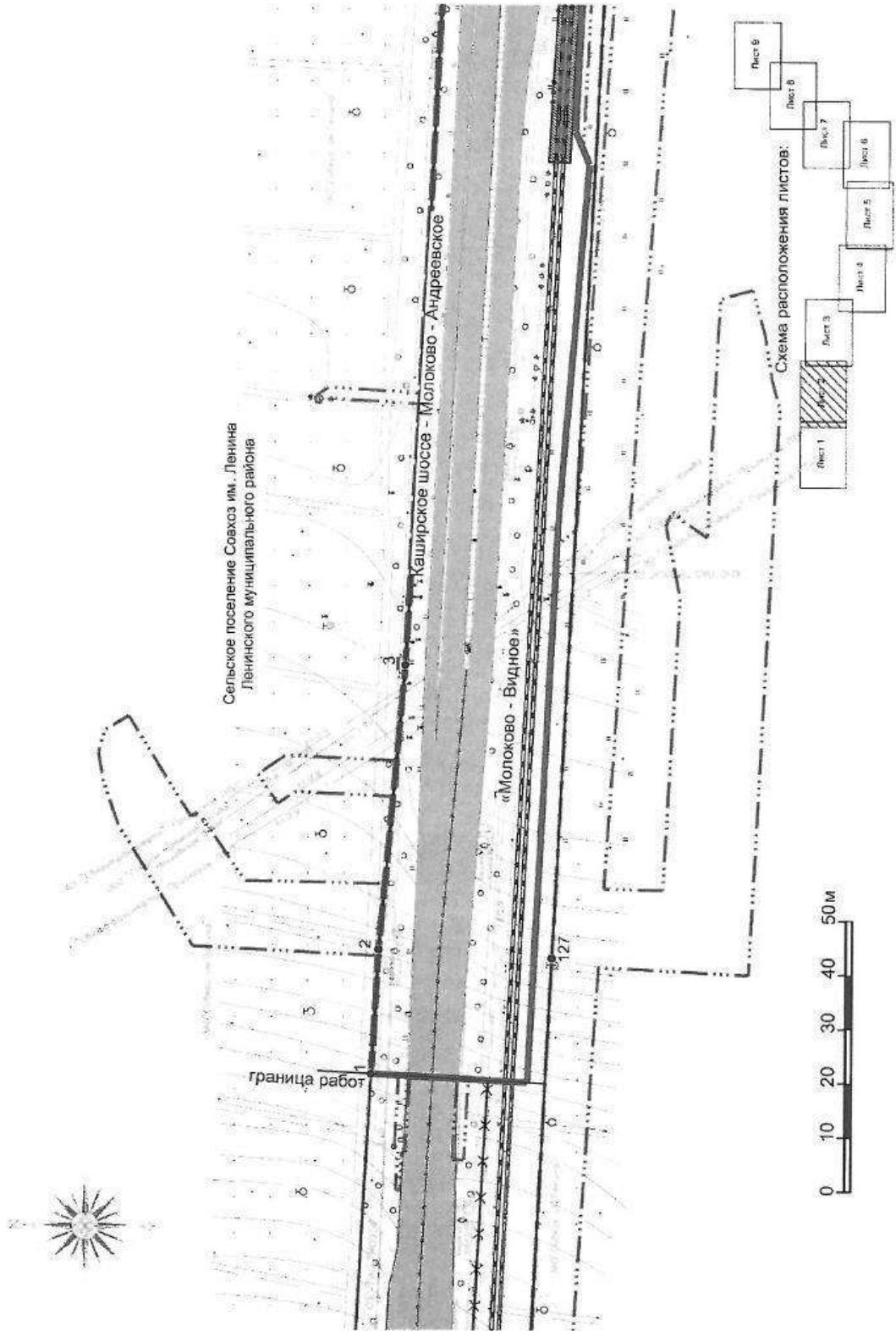
ПОЯСНИТЕЛЬНЫЕ НАДПИСИ:

-  автомобильные дороги федерального значения
-  автомобильные дороги регионального значения
-  магистральные улицы
-  улицы местного значения, проезды и площадки с твердым покрытием
-  линии рельсового скоростного пассажирского транспорта «Молоково - Видное»
-  остановки линии рельсового скоростного пассажирского транспорта
-  мосты, путепроводы, тоннели (планируемые)
-  надземные пешеходные переходы

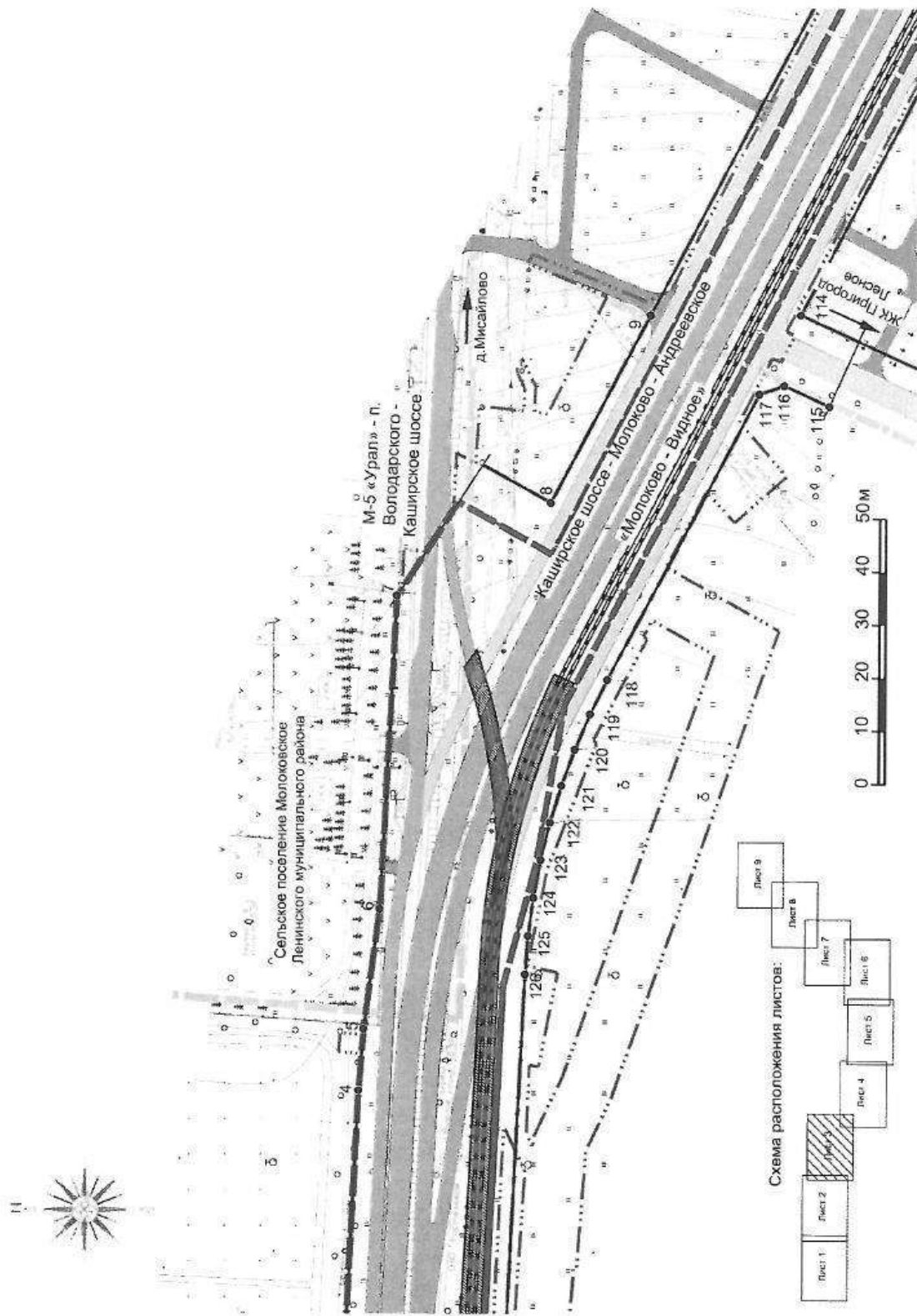
**Проект планировки территории для строительства автомобильной дороги регионального значения «Каширское шоссе – Молоково – Андреевское» в Ленинском муниципальном районе Московской области
Чертеж планировки территории**



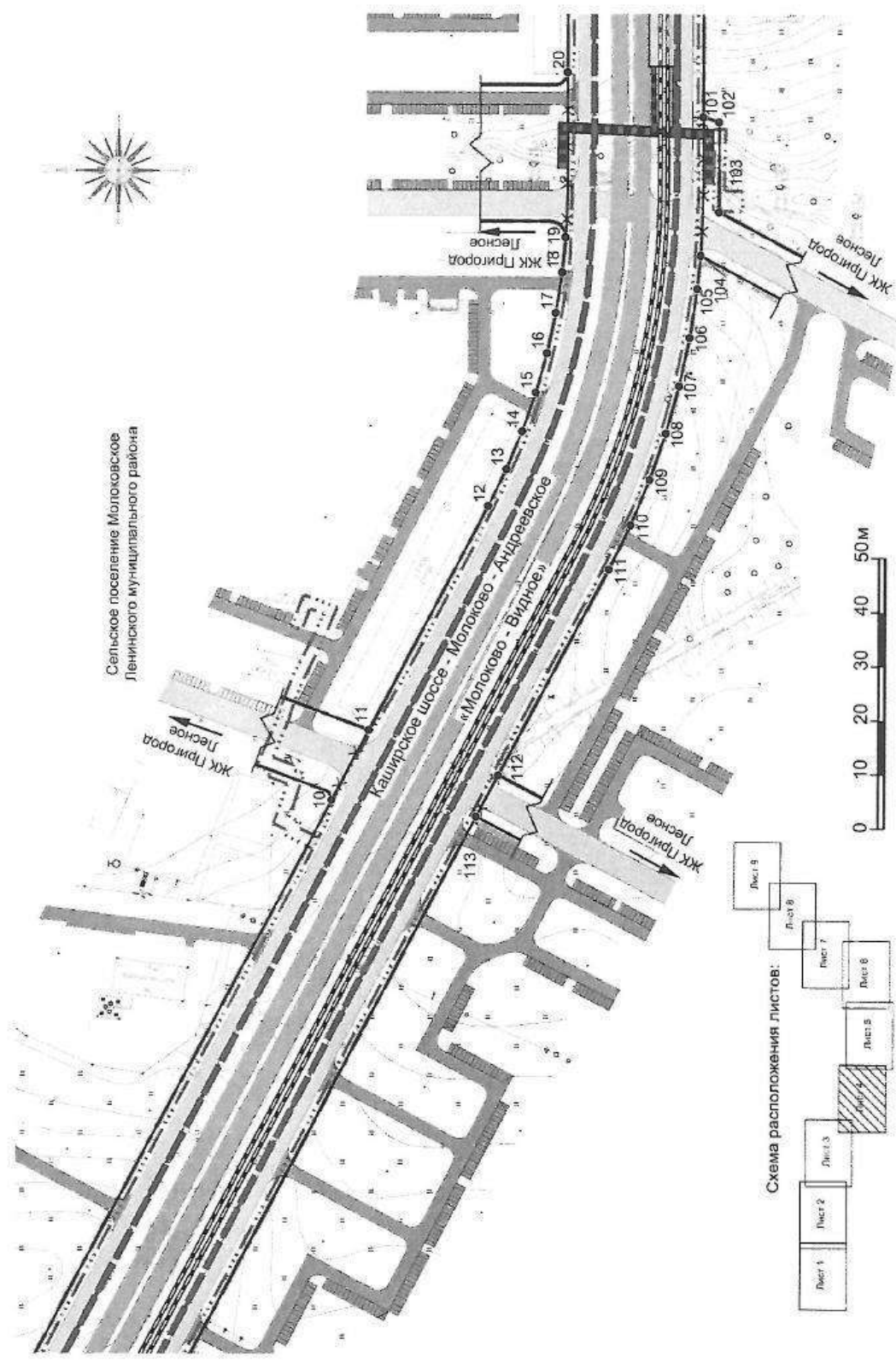
Проект планировки территории для строительства автомобильной дороги регионального значения «Каширское шоссе – Молоково – Андреевское» в Ленинском муниципальном районе Московской области
Чертеж планировки территории



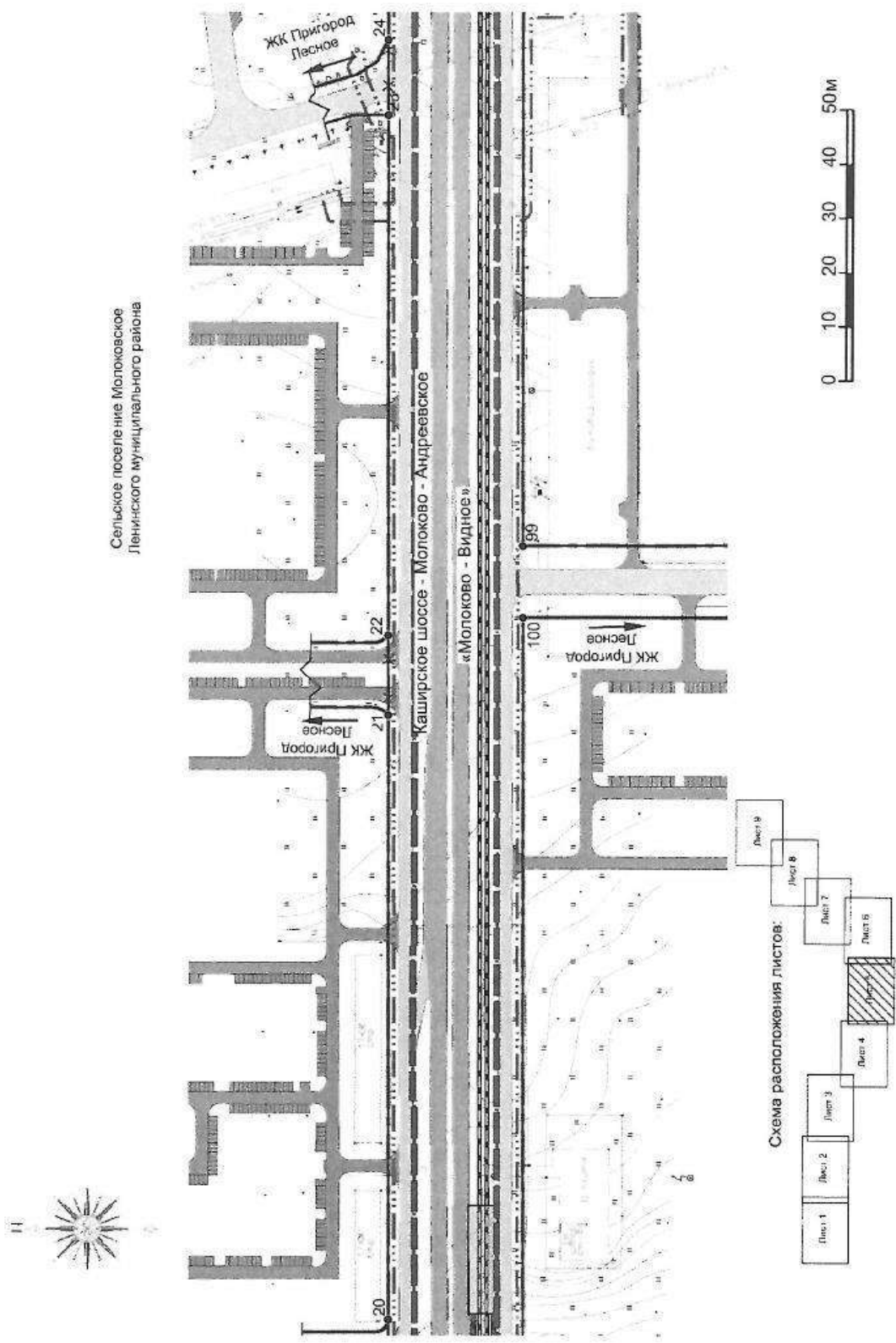
Проект планировки территории для строительства автомобильной дороги регионального значения «Каширское шоссе – Молоково – Андреевское» в Ленинском муниципальном районе Московской области
Чертеж планировки территории



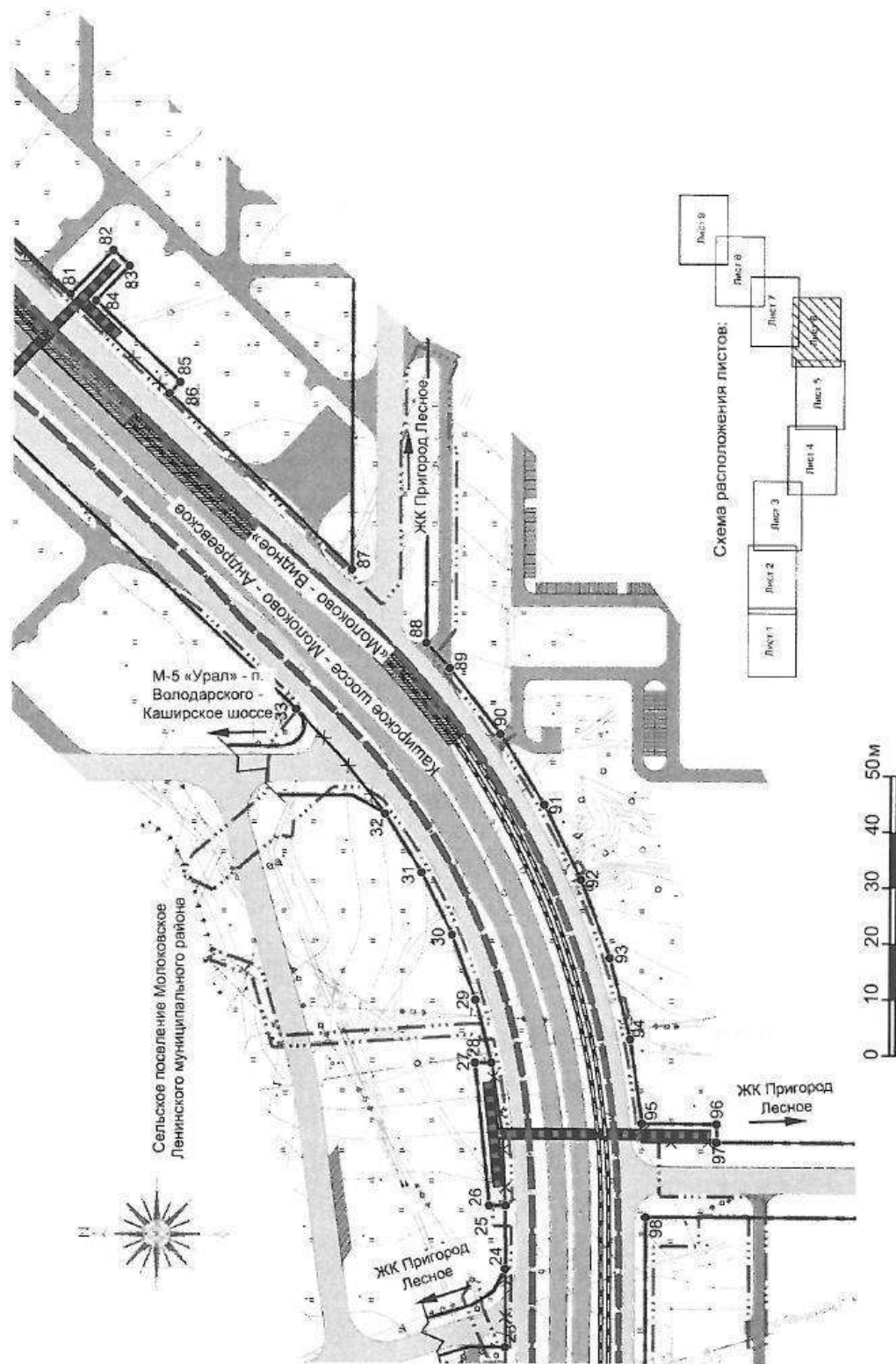
Проект планировки территории для строительства автомобильной дороги регионального значения «Каширское шоссе – Молоково – Андреевское» в Ленинском муниципальном районе Московской области
Чертеж планировки территории



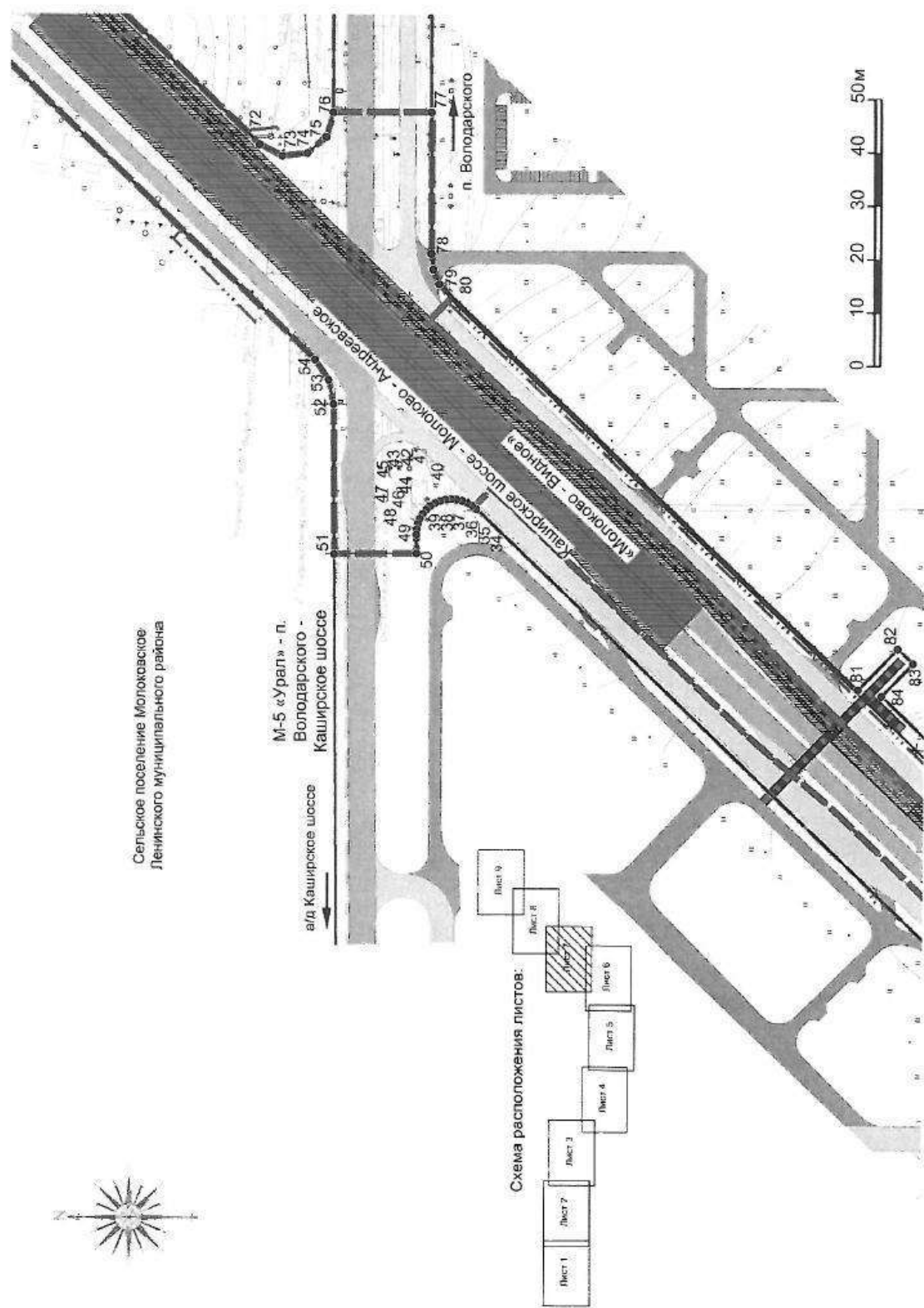
Проект планировки территории для строительства автомобильной дороги регионального значения «Каширское шоссе – Молоково – Андреевское» в Ленинском муниципальном районе Московской области
Чертеж планировки территории



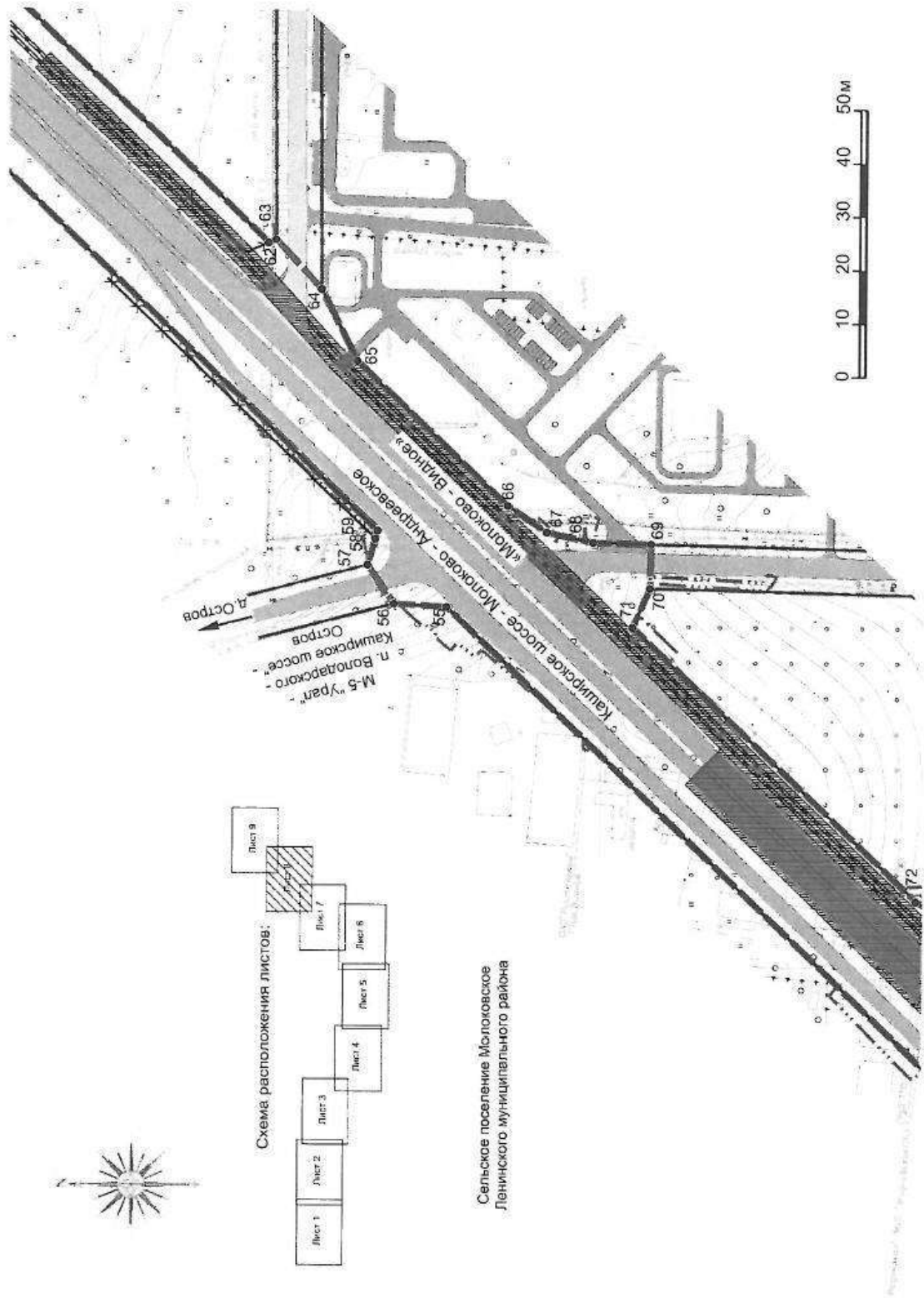
Проект планировки территории для строительства автомобильной дороги регионального значения «Каширское шоссе – Молоково – Андреевское» в Ленинском муниципальном районе Московской области
Чертеж планировки территории



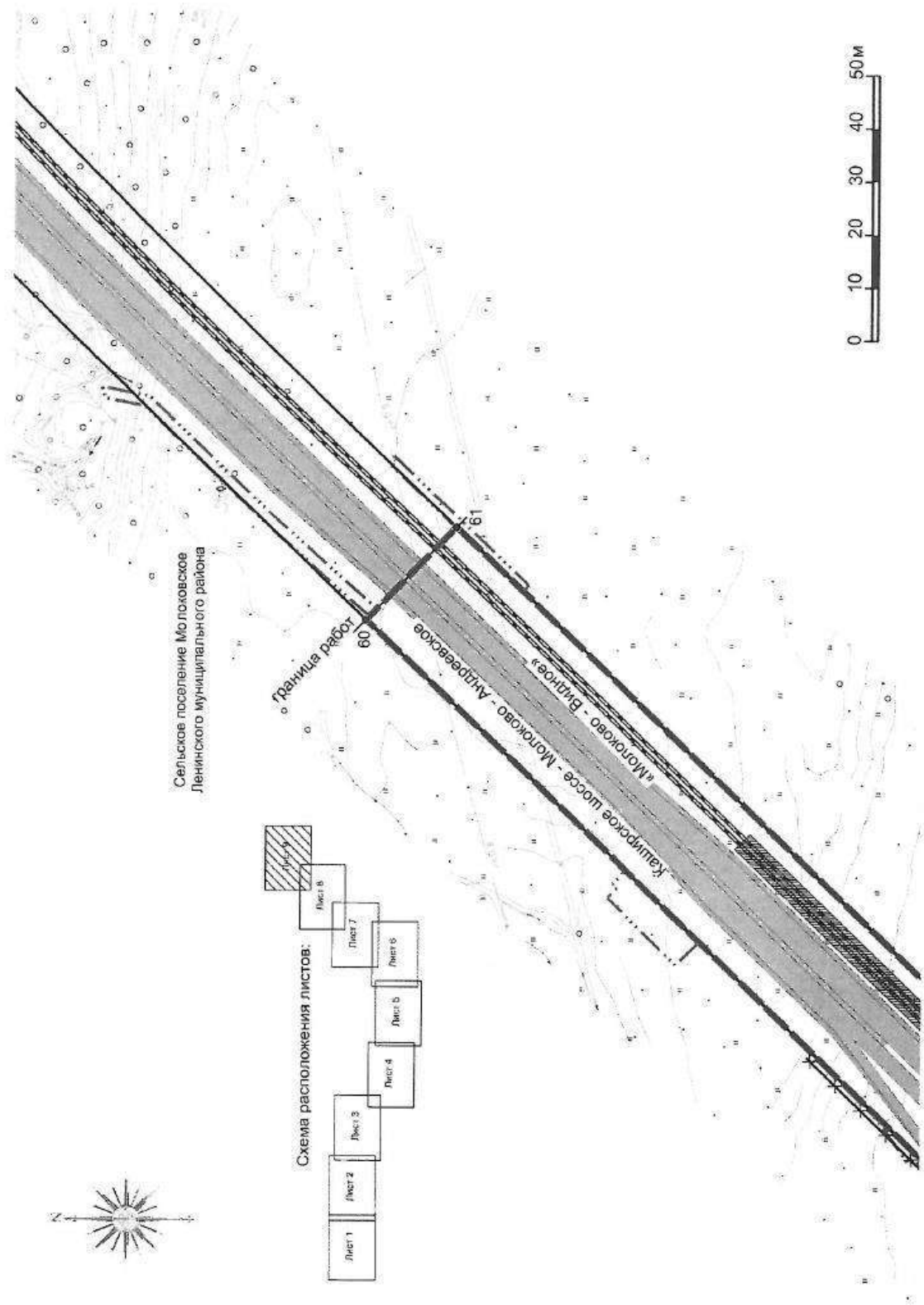
Проект планировки территории для строительства автомобильной дороги регионального значения «Каширское шоссе – Молоково – Андреевское» в Ленинском муниципальном районе Московской области
Чертеж планировки территории



Проект планировки территории для строительства автомобильной дороги регионального значения «Каширское шоссе – Молоково – Андреевское» в Ленинском муниципальном районе Московской области
Чертеж планировки территории



Проект планировки территории для строительства автомобильной дороги регионального значения «Каширское шоссе – Молоково – Андреевское» в Ленинском муниципальном районе Московской области
Чертеж планировки территории



Проект межевания территории

В проекте межевания территории для строительства автомобильной дороги регионального значения «Каширское шоссе – Молоково - Андреевское» в Ленинском муниципальном районе Московской области определены местоположения границ образуемых и изменяемых земельных участков, предназначенных для размещения линейных объектов, включающих элементы их обустройства.

Сведения по образуемым земельным участкам, предназначенным для строительства автомобильной дороги и образуемым земельным участкам, предназначенным для планируемого размещения объектов инженерной инфраструктуры, связанных со строительством линейного объекта, приведены в таблице 1 «Образуемые земельные участки». Сведения по изменяемым земельным участкам приведены в таблице 2 «Изменяемые земельные участки».

Границы образуемых и изменяемых земельных участков, а также условные номера образуемых земельных участков и номера поворотных точек их границ отображены на графическом материале «Чертеж межевания территории». Координаты поворотных точек границ образуемых земельных участков приведены в таблице 3 «Каталог координат поворотных точек границ образуемых земельных участков» в системе координат МСК-50.

На чертеже межевания отображены границы зон с особыми условиями использования территории, влияющие на размещение линейного объекта капитального строительства, а также устанавливаемые от планируемых объектов, в том числе: охранных зон линейно-кабельных сооружений связи и линий связи, электропередачи, объектов распределительной сети газоснабжения, объектов магистральной сети газоснабжения, тепловых сетей, илопроводов АО «Мосводоканал», объектов трубопроводного транспорта; санитарно-защитных зон от очистных сооружений поверхностного стока, от очистных сооружений бытовой канализации, санитарно-защитной полосы водоводов; водоохранной зоны.

Таблица 1

Образуемые земельные участки

№ п/п	Условный номер образуемого земельного участка	Вид разрешенного использования образуемых земельных участков (код)/*	Площадь образуемого земельного участка, кв. м
Земельные участки, предназначенные для размещения линейного объекта капитального строительства			
1	1	Транспорт (7.0)	307
2	2	Транспорт (7.0)	5545
3	3	Транспорт (7.0)	17169
4	4	Транспорт (7.0)	9797
5	5	Транспорт (7.0)	179
6	6	Транспорт (7.0)	1803
7	7	Транспорт (7.0)	17905
8	8	Транспорт (7.0)	17091
9	9	Транспорт (7.0)	874
10	10	Транспорт (7.0)	551
11	11	Транспорт (7.0)	32466
12	12	Транспорт (7.0)	877
13	13	Транспорт (7.0)	231
14	14	Транспорт (7.0)	704

№ п/п	Условный номер образуемого земельного участка	Вид разрешенного использования образуемых земельных участков (код)/*	Площадь образуемого земельного участка, кв. м
15	15	Транспорт (7.0)	636
16	16	Транспорт (7.0)	19
17	17	Транспорт (7.0)	67
18	18	Транспорт (7.0)	57
19	19	Транспорт (7.0)	124
20	20	Транспорт (7.0)	37
21	21	Транспорт (7.0)	14
22	22	Транспорт (7.0)	491
23	23	Транспорт (7.0)	63
24	24	Транспорт (7.0)	1073
25	25	Транспорт (7.0)	43
26	26	Транспорт (7.0)	1608
27	27	Транспорт (7.0)	32601
28	28	Транспорт (7.0)	9892
29	29	Транспорт (7.0)	275
30	30	Транспорт (7.0)	1117
31	31	Транспорт (7.0)	90
32	32	Транспорт (7.0)	93
33	33	Транспорт (7.0)	120
34	34	Транспорт (7.0)	162
35	35	Транспорт (7.0)	62
36	36	Транспорт (7.0)	328
37	37	Транспорт (7.0)	40
38	38	Транспорт (7.0)	42
39	39	Транспорт (7.0)	144
40	40	Транспорт (7.0)	37
41	41	Транспорт (7.0)	6
42	42	Транспорт (7.0)	477
43	43	Транспорт (7.0)	10574
44	44	Транспорт (7.0)	22
45	45	Транспорт (7.0)	7877
46	46	Транспорт (7.0)	3887
47	47	Транспорт (7.0)	169
48	48	Транспорт (7.0)	1493
49	49	Транспорт (7.0)	891
50	50	Транспорт (7.0)	51925
51	51	Транспорт (7.0)	44
52	52	Транспорт (7.0)	41359
53	53	Транспорт (7.0)	994
54	54	Транспорт (7.0)	146
55	55	Транспорт (7.0)	95

№ п/п	Условный номер образуемого земельного участка	Вид разрешенного использования образуемых земельных участков (код)/*	Площадь образуемого земельного участка, кв. м
56	56	Транспорт (7.0)	27
57	57	Транспорт (7.0)	5374
58	58	Транспорт (7.0)	1202
Итого:			281296
Земельные участки, предназначенные для размещения объектов инженерной инфраструктуры, связанных со строительством линейного объекта			
59	59	Для сельскохозяйственного производства	249
60	60	Для сельскохозяйственного производства	70085
61	61	Для сельскохозяйственного производства	220
62	62	Для сельскохозяйственного производства	7467
63	63	Для сельскохозяйственного производства	51
64	64	Для сельскохозяйственного производства	138
65	65	Для сельскохозяйственного производства	7883
66	66	Для сельскохозяйственного производства	1469
67	67	Для сельскохозяйственного производства	44
68	68	Для сельскохозяйственного производства	346
69	69	Для сельскохозяйственного производства	29
70	70	Для сельскохозяйственного производства	180
71	71	Для сельскохозяйственного производства	91
72	72	Автомобильный транспорт	3897
73	73	Автомобильный транспорт	4746
74	74	Для сельскохозяйственного производства	493
75	75	Коммунальное обслуживание, общее пользование территории	462
76	76	Под застройку жилыми зданиями, объектами культурно-бытового и социального назначения	4906
77	77	Под застройку жилыми зданиями, объектами культурно-бытового и социального назначения	4004
78	78	Под застройку жилыми зданиями, объектами культурно-бытового и социального назначения	23
79	79	Для сельскохозяйственного производства	476
80	80	Для сельскохозяйственного производства	449
81	81	Для сельскохозяйственного производства	41
82	82	Для сельскохозяйственного производства	352
83	83	Для сельскохозяйственного производства	40
84	84	Для сельскохозяйственного производства	4
85	85	Для сельскохозяйственного производства	4
86	86	Под застройку жилыми зданиями, объектами культурно-бытового и социального назначения	3
87	87	Общественное использование объектов капитального строительства (коммунальное обслуживание, общее пользование территории)	2
88	88	Под застройку жилыми зданиями, объектами культурно-бытового и социального назначения	19
89	89	Под застройку жилыми зданиями, объектами	722

№ п/п	Условный номер образуемого земельного участка	Вид разрешенного использования образуемых земельных участков (код)/*	Площадь образуемого земельного участка, кв. м
		культурно-бытового и социального назначения	
90	90	Под застройку жилыми зданиями, объектами культурно-бытового и социального назначения	463
91	91	Под застройку жилыми зданиями, объектами культурно-бытового и социального назначения	41
92	92	Под застройку жилыми зданиями, объектами культурно-бытового и социального назначения	50
93	93	Под застройку жилыми зданиями, объектами культурно-бытового и социального назначения	8005
94	94	Под застройку жилыми зданиями, объектами культурно-бытового и социального назначения	8499
95	95	Под застройку жилыми зданиями, объектами культурно-бытового и социального назначения	421
96	96	Под застройку жилыми зданиями, объектами культурно-бытового и социального назначения	139
97	97	Под застройку жилыми зданиями, объектами культурно-бытового и социального назначения	351
98	98	Под застройку жилыми зданиями, объектами культурно-бытового и социального назначения	492
99	99	Комплексная многоэтажная жилая застройка	143
100	100	Комплексная многоэтажная жилая застройка	85
101	101	Комплексная многоэтажная жилая застройка	49
102	102	Комплексная многоэтажная жилая застройка	2956
103	103	Комплексная многоэтажная жилая застройка	1038
104	104	Комплексная многоэтажная жилая застройка	30
105	105	Комплексная многоэтажная жилая застройка	11449
106	106	Комплексная многоэтажная жилая застройка	9727
107	107	Комплексная многоэтажная жилая застройка	2428
108	108	комплексная многоэтажная жилая застройка	1296
109	109	Комплексная многоэтажная жилая застройка	27
110	110	Комплексная многоэтажная жилая застройка	44
111	111	Комплексная многоэтажная жилая застройка	2260
112	112	Для сельскохозяйственного производства	645
113	113	Комплексная многоэтажная жилая застройка	2029
114	114	Для ведения личного подсобного хозяйства	123
115	115	Для ведения личного подсобного хозяйства	9
116	116	Для ведения личного подсобного хозяйства	67
117	117	Для ведения личного подсобного хозяйства	70
118	118	Для ведения личного подсобного хозяйства	42
119	119	Для ведения личного подсобного хозяйства	22
120	120	Для огородничества	20
121	121	Для садоводства	9
122	122	Объекты социального обеспечения, объекты розничной торговли, объекты общественного питания, объекты бытового обслуживания, гостиницы, офисы, объекты, связанные	77

№ п/п	Условный номер образуемого земельного участка	Вид разрешенного использования образуемых земельных участков (код)/*	Площадь образуемого земельного участка, кв. м
		с обслуживанием населения (нотариальные конторы, ломбарды, юридические консультации, агентства недвижимости, туристические агентства), объекты досуга и развлечения (клубы, дискотеки, залы компьютерных игр), коммерческие объекты, не связанные с проживанием населения (бизнес-центры, офисы различных фирм, компаний и других т.п. объектов)	
123	123	Для ведения личного подсобного хозяйства	104
124	124	Для ведения личного подсобного хозяйства	11
125	125	Для ведения личного подсобного хозяйства	11
126	126	Для ведения личного подсобного хозяйства	13
127	127	Для ведения личного подсобного хозяйства	11
128	128	Для ведения личного подсобного хозяйства	22
129	129	Для ведения личного подсобного хозяйства	12
130	130	Для ведения личного подсобного хозяйства	5
131	131	Для ведения личного подсобного хозяйства	97
132	132	Многоквартирные малоэтажные жилые дома, в том числе блокированные (таун-хаусы)	58
133	133	Многоквартирные малоэтажные жилые дома, в том числе блокированные (таун-хаусы)	43
134	134	Многоквартирные малоэтажные жилые дома, в том числе блокированные (таун-хаусы)	303
135	135	Объекты оптовой торговли, строительные базы, магазины стройматериалов	498
136	136	Для размещения мебельно-пружинного производства	54
137	137	Для размещения мебельно-пружинного производства	4
138	138	Под застройку жилыми зданиями, объектами культурно-бытового и социального назначения	327
139	139	Под застройку жилыми зданиями, объектами культурно-бытового и социального назначения	62
140	140	Под застройку жилыми зданиями, объектами культурно-бытового и социального назначения	1063
141	141	Под застройку жилыми зданиями, объектами культурно-бытового и социального назначения	507
142	142	Под застройку жилыми зданиями, объектами культурно-бытового и социального назначения	512
143	143	Под жилищное строительство	694
144	144	Объекты розничной торговли; коммерческие объекты, не связанные с проживанием населения (бизнес-центры; отдельные офисы различных фирм, компаний и других т.п. объектов); объекты общественного питания	1618
145	145	Для сельскохозяйственного производства	533
146	146	Коммунальное обслуживание (3.1)	15
147	147	Коммунальное обслуживание (3.1)	83

№ п/п	Условный номер образуемого земельного участка	Вид разрешенного использования образуемых земельных участков (код)/*	Площадь образуемого земельного участка, кв. м
148	148	Коммунальное обслуживание (3.1)	138
149	149	Коммунальное обслуживание (3.1)	128
150	150	Коммунальное обслуживание (3.1)	23
151	151	Для сельскохозяйственного производства	54
152	152	Коммунальное обслуживание (3.1)	382
153	153	Коммунальное обслуживание (3.1)	212
154	154	Коммунальное обслуживание (3.1)	20
155	155	Коммунальное обслуживание (3.1)	210
156	156	Коммунальное обслуживание (3.1)	96
157	157	Коммунальное обслуживание (3.1)	163
158	158	Коммунальное обслуживание (3.1)	17
159	159	Коммунальное обслуживание (3.1)	8
160	160	Коммунальное обслуживание (3.1)	234
161	161	Коммунальное обслуживание (3.1)	30
162	162	Коммунальное обслуживание (3.1)	27
163	163	Коммунальное обслуживание (3.1)	165
164	164	Коммунальное обслуживание (3.1)	53
Итого:			170621
Итого по образуемым земельным участкам:			451917

* Указан вид разрешенного использования в соответствии с данными Единого государственного реестра недвижимости (приведено в информационных целях).

Таблица 2

Изменяемые земельные участки

№ п/п	Условный номер образуемого земельного участка	Кадастровый номер земельного участка	Площадь, кв. м	
			Всего земельного участка	В границах образуемых земельных участков
1	1	50:21:0050403:74	670	307
	123			104
	124			11
2	4	50:21:0050404:225	2649877	9797
	64			138
	65			7883
	66			1469
	67			44
	68			346
	69			29
	70			180
3	5	50:21:0060103:544	292517	179
	74			493

№ п/п	Условный номер образуемого земельного участка	Кадастровый номер земельного участка	Площадь, кв. м	
			Всего земельного участка	В границах образуемых земельных участков
4	6	50:21:0060103:239	116650	1803
	54			146
	56			27
	79			476
	80			449
	81			41
	82			352
	83			40
	84			4
	85			4
5	7	50:21:0060103:468	28763	17905
	72			3897
	73			4746
6	8	50:21:0060103:446	28155	17091
	76			4906
	77			4004
	78			23
7	10	50:21:0060310:257	86700	551
	112			645
8	11	50:21:0000000:36119	53006	32466
	55			95
	92			50
	93			8005
	94			8499
9	12	50:21:0060310:970	2 700	877
10	13	50:21:0060310:938	980	231
11	14	50:21:0050403:205	1399	704
	122			77
12	15	50:21:0050403:235	1482	636
13	16	50:21:0050403:218	904	19
14	17	50:21:0050403:222	120	67
	119			22
15	18	50:21:0050403:298	98	57
	118			42
16	19	50:21:0050403:290	185	124
	116			67
17	20	50:21:0050403:274	622	37
18	21	50:21:0050403:286	853	14
	114			123
19	22	50:21:0050403:275	616	491
	115			9
20	23	50:21:0050403:226	100	63
	120			20
21	24	50:21:0050403:190	1170	1073

№ п/п	Условный номер образуемого земельного участка	Кадастровый номер земельного участка	Площадь, кв. м	
			Всего земельного участка	В границах образуемых земельных участков
22	25	50:21:0050403:31	465	43
23	26	50:21:0050403:141	1710	1608
24	27	50:21:0060403:79	277390	32601
	138			327
	139			62
	140			1063
	141			507
	142			512
25	28	50:21:0060403:127	61000	9892
	132			58
	133			43
	134			303
26	29	50:21:0050403:1282	1809	275
	135			498
27	30	50:21:0050403:163	4080	1117
	136			54
28	31	50:21:0050403:147	210	90
	131			97
29	32	50:21:0050403:72	370	93
	125			11
	126			13
30	33	50:21:0050403:75	490	120
	127			11
31	34	50:21:0050403:161	1160	162
	128			22
32	35	50:21:0050403:71	650	62
	129			12
33	36	50:21:0050401:834	750	328
34	37	50:21:0050403:148	700	40
35	38	50:21:0050403:153	1000	42
36	39	50:21:0050403:1259	900	144
37	40	50:21:0050403:142	852	37
38	41	50:21:0050403:211	760	6
39	46	50:21:0060103:9	903500	3887
	47			169
	50			51925
	59			249
	60			70085
	61			220
	62			7467
	63			51
	71			91
	151			54
40	49	50:21:0050403:238	900	891
	121			9

№ п/п	Условный номер образуемого земельного участка	Кадастровый номер земельного участка	Площадь, кв. м	
			Всего земельного участка	В границах образуемых земельных участков
41	52	50:21:0060310:988	68189	41359
	105			11449
	106			9727
	107			2428
42	53	50:21:0060310:990	356063	994
43	57	50:21:0000000:39501	27 471	5374
44	75	50:21:0000000:36121	22 374	462
45	86	50:21:0060103:521	14	3
46	87	50:21:0060103:522	1724	2
47	88	50:21:0060103:515	80296	19
	89			722
	95			421
	96			139
48	90	50:21:0060103:457	11 005	463
49	91	50:21:0060103:442	12088	41
50	97	50:21:0000000:38766	282 242	351
	98			492
51	99	50:21:0000000:38767	123 641	143
	100			85
	101			49
	102			2956
	103			1038
	104			30
52	108	50:21:0060310:989	25605	1296
	109			27
53	110	50:21:0060310:995	302349	44
	111			2260
54	113	50:21:0060310:991	43193	2029
55	117	50:21:0050403:299	122	70
56	130	50:21:0050403:51	750	5
57	137	50:21:0050403:162	4490	4
58	143	50:21:0060403:129	175650	694
59	144	50:21:0040102:58	116620	1618
60	145	50:21:0070106:129	27570	533
61	-	50:21:0050403:276	616	616
62	-	50:21:0050403:295	40	40
63	-	50:21:0050403:294	225	225
64	-	50:21:0050403:293	157	157
65	-	50:21:0050403:292	157	157
66	-	50:21:0050403:291	155	155
67	-	50:21:0060310:976	1080	1080

№ п/п	Условный номер образуемого земельного участка	Кадастровый номер земельного участка	Площадь, кв. м	
			Всего земельного участка	В границах образуемых земельных участков
68	-	50:21:0000000:38769	16	16
69	-	50:21:0050402:510	900	900
70	-	50:21:0050403:1262	592	592
71	-	50:21:0050403:297	99	99
72	-	50:21:0050403:296	99	99
73	-	50:21:0050403:300	143	143
74	-	50:21:0050403:4	148	148
75	-	50:21:0050403:271	773	773
76	-	50:21:0050403:1278	2100	2100

Таблица 3

Каталог координат поворотных точек границ образуемых земельных участков

Система координат МСК-50

Номер точки	Координаты, м	
	Х	У
1		
1	447333.88	2209543.96
2	447322.91	2209533.43
3	447321.26	2209513.13
4	447324.48	2209508.93
5	447334.10	2209515.65
6	447334.71	2209515.76
7	447333.58	2209523.41
8	447333.22	2209531.31
1	447333.88	2209543.96
2		
9	447493.19	2209586.54
10	447454.20	2209599.54
11	447335.56	2209595.70
12	447335.95	2209577.46
13	447344.12	2209559.20
14	447349.46	2209558.85
15	447347.33	2209545.47
16	447335.29	2209545.31
17	447334.14	2209544.20
18	447334.38	2209544.12
19	447345.61	2209544.33
20	447346.00	2209531.75
21	447352.77	2209531.84
22	447353.87	2209519.80
23	447362.00	2209520.54
24	447363.91	2209503.97
25	447359.87	2209504.11
26	447360.44	2209495.93
27	447361.51	2209480.39

Номер точки	Координаты, м	
	Х	У
28	447373.87	2209492.25
29	447373.80	2209493.04
30	447374.79	2209493.13
31	447374.83	2209493.17
32	447374.55	2209496.18
33	447373.12	2209511.57
34	447372.57	2209534.60
35	447382.27	2209537.33
36	447393.81	2209541.00
37	447419.17	2209535.68
38	447442.72	2209558.26
39	447445.72	2209577.19
40	447482.27	2209570.33
9	447493.19	2209586.54
44	447409.46	2209583.55
45	447366.75	2209579.75
46	447366.74	2209548.94
47	447397.17	2209549.64
48	447423.21	2209547.32
49	447427.90	2209561.81
50	447433.93	2209583.10
51	447434.23	2209585.40
44	447409.46	2209583.55
3		
52	447100.45	2206010.51
53	447065.70	2206715.10
54	447069.04	2206715.69
55	447076.92	2206716.29
56	447075.99	2206723.37
57	447041.41	2206720.52

Номер точки	Координаты, м	
	X	Y
58	447041.76	2206713.09
59	447076.48	2206009.19
52	447100.45	2206010.51
60	447065.26	2206338.22
61	447063.26	2206338.22
62	447063.25	2206334.36
63	447065.25	2206334.36
60	447065.26	2206338.22
64	447083.71	2206337.43
65	447081.71	2206337.43
66	447081.70	2206333.57
67	447083.70	2206333.57
64	447083.71	2206337.43
4		
68	447101.81	2206239.26
69	447079.92	2206679.22
70	447077.26	2206713.76
55	447076.92	2206716.29
54	447069.04	2206715.69
53	447065.70	2206715.10
52	447100.45	2206010.51
71	447119.75	2206011.57
72	447116.83	2206064.53
73	447115.95	2206080.57
68	447101.81	2206239.26
5		
82	446874.25	2207099.25
83	446849.28	2207115.68
84	446849.94	2207114.43
85	446860.89	2207093.69
82	446874.25	2207099.25
6		
86	446593.16	2207841.39
87	446562.51	2207840.74
88	446547.15	2207836.91
89	446547.14	2207832.12
90	446547.17	2207818.38
91	446547.32	2207804.64
92	446547.40	2207800.74
93	446548.34	2207801.68
94	446564.27	2207802.50
95	446593.80	2207799.43
96	446593.80	2207821.00
97	446593.11	2207821.02
98	446593.11	2207824.36
86	446593.16	2207841.39
7		
83	446849.28	2207115.68

Номер точки	Координаты, м	
	X	Y
82	446874.25	2207099.25
99	446903.54	2207111.43
100	446892.09	2207133.11
101	446738.17	2207424.64
102	446659.15	2207475.78
83	446849.28	2207115.68
8		
101	446738.17	2207424.64
103	446651.85	2207588.13
104	446640.82	2207609.17
105	446630.18	2207630.44
106	446620.35	2207652.11
107	446615.87	2207663.14
108	446611.75	2207674.31
109	446607.22	2207688.36
110	446603.36	2207702.61
111	446600.16	2207717.03
112	446597.64	2207731.57
113	446596.10	2207743.38
114	446594.95	2207755.23
115	446594.78	2207757.33
116	446595.39	2207757.37
117	446593.80	2207778.88
118	446593.80	2207798.48
119	446547.45	2207797.93
120	446547.51	2207795.41
121	446549.02	2207763.48
122	446550.20	2207749.81
123	446551.78	2207736.19
124	446555.34	2207713.96
125	446560.12	2207691.96
126	446566.11	2207670.26
127	446573.28	2207648.92
128	446578.21	2207636.12
129	446583.52	2207623.47
130	446595.03	2207598.54
131	446607.38	2207574.00
132	446620.15	2207549.65
102	446659.15	2207475.78
101	446738.17	2207424.64
9		
133	446595.04	2208540.58
134	446595.09	2208558.59
135	446549.15	2208574.01
136	446549.13	2208570.78
137	446549.09	2208558.28
138	446549.08	2208554.02
133	446595.04	2208540.58

Номер точки	Координаты, м	
	X	Y
10		
139	446592.63	2208792.22
140	446584.19	2208773.65
141	446576.65	2208754.70
142	446604.77	2208753.07
139	446592.63	2208792.22
11		
133	446595.04	2208540.58
138	446549.08	2208554.02
143	446547.17	2207845.87
144	446547.16	2207840.41
87	446562.51	2207840.74
145	446583.54	2207845.98
146	446593.17	2207845.92
147	446593.41	2207932.61
148	446593.54	2207982.15
149	446594.42	2207982.14
150	446594.45	2208068.10
151	446593.77	2208068.10
152	446593.82	2208088.02
153	446594.18	2208219.26
154	446594.26	2208249.33
155	446594.37	2208290.58
156	446594.57	2208364.45
133	446595.04	2208540.58
12		
157	447111.00	2209227.50
158	447095.84	2209227.35
159	447095.00	2209170.77
160	447110.77	2209170.62
157	447111.00	2209227.50
13		
161	447111.83	2209419.32
162	447100.80	2209419.36
163	447100.50	2209398.41
164	447111.53	2209398.41
161	447111.83	2209419.32
14		
165	447172.05	2209394.54
166	447157.74	2209396.16
167	447146.69	2209405.41
168	447143.78	2209415.19
169	447143.68	2209397.36
170	447144.31	2209396.50
171	447145.29	2209396.05
172	447148.98	2209396.02
173	447148.84	2209379.52
174	447149.40	2209376.33

Номер точки	Координаты, м	
	X	Y
175	447182.82	2209379.90
176	447182.82	2209380.14
177	447182.62	2209399.94
165	447172.05	2209394.54
15		
178	447150.42	2209313.33
179	447142.46	2209312.37
180	447142.01	2209292.82
181	447140.99	2209257.84
182	447142.35	2209257.80
183	447144.64	2209268.65
184	447152.55	2209280.04
185	447164.36	2209291.36
186	447164.39	2209292.99
178	447150.42	2209313.33
16		
182	447142.35	2209257.80
181	447140.99	2209257.84
187	447140.75	2209249.54
188	447141.00	2209240.22
189	447141.14	2209235.40
190	447141.61	2209235.42
191	447141.78	2209255.08
182	447142.35	2209257.80
17		
192	447213.54	2209338.51
193	447210.39	2209367.00
194	447208.14	2209366.75
195	447211.48	2209336.54
192	447213.54	2209338.51
18		
196	447209.54	2209335.73
197	447198.60	2209334.51
198	447199.59	2209325.61
199	447200.14	2209325.67
200	447209.64	2209334.78
196	447209.54	2209335.73
19		
198	447199.59	2209325.61
201	447182.30	2209323.67
202	447181.31	2209323.56
203	447182.38	2209313.88
204	447186.58	2209314.06
205	447188.10	2209314.13
206	447199.64	2209325.19
198	447199.59	2209325.61
20		
208	447169.94	2209296.71

Номер точки	Координаты, м	
	X	Y
209	447163.44	2209305.66
210	447164.06	2209294.81
211	447166.53	2209294.88
212	447166.52	2209293.43
208	447169.94	2209296.71
21		
204	447186.58	2209314.06
203	447182.38	2209313.88
207	447182.90	2209309.14
205	447188.10	2209314.13
204	447186.58	2209314.06
22		
213	447180.78	2209328.35
214	447162.20	2209327.29
209	447163.44	2209305.66
208	447169.94	2209296.71
215	447180.25	2209306.59
207	447182.90	2209309.14
213	447180.78	2209328.35
23		
200	447209.64	2209334.78
195	447211.48	2209336.54
194	447208.14	2209366.75
216	447206.14	2209366.53
217	447207.56	2209353.68
218	447208.55	2209344.69
196	447209.54	2209335.73
200	447209.64	2209334.78
24		
219	447296.35	2209483.22
220	447283.87	2209477.47
221	447282.00	2209468.91
222	447294.17	2209421.16
223	447296.10	2209417.67
224	447311.46	2209432.41
225	447308.00	2209448.04
219	447296.35	2209483.22
25		
226	447331.42	2209457.50
227	447327.35	2209457.18
228	447328.71	2209448.95
229	447337.34	2209457.22
230	447336.80	2209457.28
226	447331.42	2209457.50
26		
231	447344.81	2209501.73
232	447334.71	2209514.85
5	447334.10	2209515.65

Номер точки	Координаты, м	
	X	Y
4	447324.48	2209508.93
4	447324.48	2209508.93
233	447323.67	2209508.37
234	447318.25	2209503.81
235	447321.59	2209500.08
236	447319.79	2209494.73
237	447318.80	2209491.19
238	447323.17	2209456.88
239	447326.66	2209457.13
227	447327.35	2209457.18
226	447331.42	2209457.50
230	447336.80	2209457.28
240	447336.91	2209460.31
241	447336.69	2209462.33
242	447344.82	2209464.40
27	447361.51	2209480.39
26	447360.44	2209495.93
243	447351.02	2209493.65
231	447344.81	2209501.73
27		
244	447845.02	2210051.72
245	447552.69	2209771.42
246	447549.63	2209772.74
247	447551.03	2209668.01
248	447895.88	2209998.67
244	447845.02	2210051.72
28		
249	447522.26	2209745.43
250	447501.98	2209705.13
251	447417.12	2209623.79
252	447394.94	2209608.80
253	447391.44	2209608.04
254	447491.14	2209605.98
255	447490.11	2209609.59
247	447551.03	2209668.01
246	447549.63	2209772.74
256	447548.48	2209773.24
249	447522.26	2209745.43
29		
40	447482.27	2209570.33
39	447445.72	2209577.19
38	447442.72	2209558.26
257	447451.30	2209566.49
258	447480.85	2209568.21
40	447482.27	2209570.33
30		
36	447393.81	2209541.00
35	447382.27	2209537.33

Номер точки	Координаты, м	
	X	Y
34	447372.57	2209534.60
33	447373.12	2209511.57
32	447374.55	2209496.18
31	447374.83	2209493.17
37	447419.17	2209535.68
36	447393.81	2209541.00
31		
259	447345.82	2209555.40
16	447335.29	2209545.31
15	447347.33	2209545.47
14	447349.46	2209558.85
13	447344.12	2209559.20
259	447345.82	2209555.40
32		
2	447322.91	2209533.43
260	447317.27	2209528.03
261	447316.07	2209512.47
3	447321.26	2209513.13
2	447322.91	2209533.43
33		
262	447310.19	2209521.24
263	447305.51	2209516.75
264	447304.71	2209493.12
265	447310.14	2209495.78
266	447309.94	2209504.24
262	447310.19	2209521.24
34		
267	447284.21	2209496.33
268	447271.79	2209484.42
269	447271.53	2209475.73
270	447281.75	2209479.01
271	447285.74	2209482.57
272	447284.79	2209486.31
273	447284.05	2209493.63
267	447284.21	2209496.33
35		
268	447271.79	2209484.42
274	447267.01	2209479.84
275	447267.07	2209465.53
276	447270.14	2209468.24
269	447271.53	2209475.73
268	447271.79	2209484.42
36		
274	447267.01	2209479.84
277	447255.09	2209468.41
278	447254.78	2209462.29
279	447263.14	2209442.62
280	447270.10	2209445.52

Номер точки	Координаты, м	
	X	Y
281	447267.99	2209457.55
275	447267.07	2209465.53
274	447267.01	2209479.84
37		
277	447255.09	2209468.41
282	447248.69	2209462.27
283	447248.69	2209460.86
284	447249.21	2209455.50
278	447254.78	2209462.29
277	447255.09	2209468.41
38		
285	447201.11	2209416.65
286	447194.61	2209410.41
287	447194.64	2209410.06
288	447194.90	2209407.49
289	447202.15	2209408.08
285	447201.11	2209416.65
39		
290	447222.14	2209436.81
291	447211.52	2209426.63
292	447211.55	2209425.97
293	447212.52	2209426.33
294	447213.37	2209419.53
295	447213.64	2209417.37
296	447218.92	2209418.34
297	447224.98	2209423.21
298	447222.78	2209428.70
299	447222.23	2209435.62
290	447222.14	2209436.81
40		
291	447211.52	2209426.63
300	447206.48	2209421.80
301	447206.66	2209418.33
294	447213.37	2209419.53
293	447212.52	2209426.33
292	447211.55	2209425.97
291	447211.52	2209426.63
41		
300	447206.48	2209421.80
302	447203.04	2209418.50
301	447206.66	2209418.33
300	447206.48	2209421.80
42		
303	447256.02	2209379.25
304	447228.86	2209375.14
305	447219.30	2209356.22
306	447216.62	2209341.47
303	447256.02	2209379.25

Номер точки	Координаты, м	
	X	Y
	43	
307	447222.48	2209381.10
176	447182.82	2209380.14
175	447182.82	2209379.90
174	447149.40	2209376.33
173	447148.84	2209379.52
172	447148.98	2209396.02
171	447145.29	2209396.05
170	447144.31	2209396.50
169	447143.68	2209397.36
168	447143.78	2209415.19
308	447142.58	2209419.22
309	447136.22	2209419.24
310	447135.30	2209366.28
311	447149.77	2209366.50
312	447150.29	2209331.58
313	447150.38	2209325.58
314	447135.88	2209325.48
315	447136.21	2209300.15
316	447135.93	2209259.47
317	447135.93	2209213.78
318	447136.06	2209170.39
319	447141.05	2209170.35
190	447141.61	2209235.42
189	447141.14	2209235.40
188	447141.00	2209240.22
187	447140.75	2209249.54
181	447140.99	2209257.84
180	447142.01	2209292.82
179	447142.46	2209312.37
178	447150.42	2209313.33
186	447164.39	2209292.99
185	447164.36	2209291.36
212	447166.52	2209293.43
211	447166.53	2209294.88
210	447164.06	2209294.81
209	447163.44	2209305.66
214	447162.20	2209327.29
320	447160.22	2209361.89
321	447164.36	2209362.13
322	447168.57	2209362.38
323	447172.74	2209362.84
324	447176.92	2209363.30
325	447177.91	2209363.41
326	447181.09	2209363.76
327	447185.27	2209364.22
328	447189.44	2209364.68
329	447193.62	2209365.15

Номер точки	Координаты, м	
	X	Y
330	447195.18	2209365.32
331	447197.79	2209365.61
332	447201.97	2209366.07
216	447206.14	2209366.53
194	447208.14	2209366.75
193	447210.39	2209367.00
192	447213.54	2209338.51
306	447216.62	2209341.47
305	447219.30	2209356.22
304	447228.86	2209375.14
303	447256.02	2209379.25
333	447295.08	2209416.70
334	447295.01	2209417.06
335	447295.66	2209417.26
223	447296.10	2209417.67
222	447294.17	2209421.16
221	447282.00	2209468.91
220	447283.87	2209477.47
219	447296.35	2209483.22
225	447308.00	2209448.04
224	447311.46	2209432.41
228	447328.71	2209448.95
227	447327.35	2209457.18
239	447326.66	2209457.13
238	447323.17	2209456.88
237	447318.80	2209491.19
236	447319.79	2209494.73
235	447321.59	2209500.08
234	447318.25	2209503.81
233	447323.67	2209508.37
4	447324.48	2209508.93
3	447321.26	2209513.13
261	447316.07	2209512.47
260	447317.27	2209528.03
262	447310.19	2209521.24
266	447309.94	2209504.24
265	447310.14	2209495.78
264	447304.71	2209493.12
263	447305.51	2209516.75
267	447284.21	2209496.33
273	447284.05	2209493.63
272	447284.79	2209486.31
271	447285.74	2209482.57
270	447281.75	2209479.01
269	447271.53	2209475.73
276	447270.14	2209468.24
275	447267.07	2209465.53
281	447267.99	2209457.55

Номер точки	Координаты, м	
	X	Y
280	447270.10	2209445.52
279	447263.14	2209442.62
278	447254.78	2209462.29
284	447249.21	2209455.50
283	447248.69	2209460.86
282	447248.69	2209462.27
290	447222.14	2209436.81
299	447222.23	2209435.62
298	447222.78	2209428.70
297	447224.98	2209423.21
296	447218.92	2209418.34
295	447213.64	2209417.37
294	447213.37	2209419.53
301	447206.66	2209418.33
302	447203.04	2209418.50
285	447201.11	2209416.65
289	447202.15	2209408.08
288	447194.90	2209407.49
287	447194.64	2209410.06
286	447194.61	2209410.41
336	447194.17	2209410.00
337	447187.19	2209403.31
338	447220.60	2209404.37
307	447222.48	2209381.10
44		
242	447344.82	2209464.40
241	447336.69	2209462.33
240	447336.91	2209460.31
230	447336.80	2209457.28
229	447337.34	2209457.22
242	447344.82	2209464.40
45		
339	447059.50	2206958.16
340	447027.77	2207007.48
57	447041.41	2206720.52
56	447075.99	2206723.37
341	447068.31	2206781.40
339	447059.50	2206958.16
46		
340	447027.77	2207007.48
342	447025.08	2207011.66
343	447019.11	2207008.31
344	447023.23	2206719.02
57	447041.41	2206720.52
340	447027.77	2207007.48
47		
99	446903.54	2207111.43
82	446874.25	2207099.25

Номер точки	Координаты, м	
	X	Y
85	446860.89	2207093.69
345	446862.97	2207089.74
346	446904.89	2207108.86
99	446903.54	2207111.43
48		
254	447491.14	2209605.98
253	447391.44	2209608.04
347	447368.76	2209603.16
348	447335.42	2209602.45
11	447335.56	2209595.70
10	447454.20	2209599.54
9	447493.19	2209586.54
349	447495.65	2209590.19
254	447491.14	2209605.98
49		
338	447220.60	2209404.37
337	447187.19	2209403.31
350	447184.89	2209401.10
177	447182.62	2209399.94
176	447182.82	2209380.14
307	447222.48	2209381.10
338	447220.60	2209404.37
50		
343	447019.11	2207008.31
351	446971.96	2206981.85
346	446904.89	2207108.86
345	446862.97	2207089.74
352	446964.61	2206897.23
353	446980.63	2206805.57
354	446998.67	2206737.99
355	447008.87	2206535.33
356	447001.04	2206516.82
357	447017.47	2206317.38
358	447032.92	2206006.80
59	447076.48	2206009.19
58	447041.76	2206713.09
57	447041.41	2206720.52
344	447023.23	2206719.02
343	447019.11	2207008.31
51		
162	447100.80	2209419.36
359	447098.70	2209419.36
360	447098.39	2209398.39
163	447100.50	2209398.41
162	447100.80	2209419.36
52		
361	447087.97	2209302.62
362	447055.25	2209271.25

Номер точки	Координаты, м	
	X	Y
363	447044.39	2209261.10
364	447033.29	2209251.22
365	447010.55	2209231.50
366	446999.26	2209221.46
367	446988.22	2209211.14
368	446939.16	2209164.10
369	446927.12	2209152.23
370	446915.42	2209140.02
371	446875.80	2209097.54
372	446852.30	2209073.71
373	446764.09	2208989.20
374	446738.91	2208966.41
375	446692.05	2208925.87
376	446660.91	2208893.73
377	446632.63	2208859.04
378	446626.12	2208849.53
379	446608.26	2208821.53
139	446592.63	2208792.22
142	446604.77	2208753.07
141	446576.65	2208754.70
380	446568.85	2208731.62
381	446562.38	2208708.14
382	446557.27	2208684.33
383	446553.54	2208660.26
384	446553.26	2208658.01
385	446551.94	2208645.61
386	446550.94	2208633.18
387	446550.21	2208620.72
388	446549.68	2208607.27
389	446549.40	2208595.76
390	446549.22	2208583.27
135	446549.15	2208574.01
134	446595.09	2208558.59
391	446595.13	2208571.89
392	446595.14	2208577.11
393	446598.10	2208654.46
394	446599.69	2208667.47
395	446603.67	2208690.47
396	446609.18	2208713.16
397	446616.19	2208735.44
398	446624.66	2208757.20
399	446634.56	2208778.34
400	446645.84	2208798.79
401	446658.46	2208818.43
402	446672.36	2208837.20
403	446679.91	2208846.40
404	446687.73	2208855.38
405	446695.77	2208864.15

Номер точки	Координаты, м	
	X	Y
406	446703.99	2208872.74
407	446712.35	2208881.19
408	446720.82	2208889.53
409	446729.36	2208897.80
410	446737.92	2208906.02
411	446752.65	2208920.14
412	446774.08	2208945.54
413	446860.69	2209028.59
414	446891.75	2209054.71
415	446906.49	2209067.65
416	447052.61	2209207.77
417	447062.75	2209197.19
418	447063.74	2209198.00
419	447066.44	2209199.58
420	447069.36	2209200.72
421	447072.42	2209201.39
422	447075.54	2209201.58
423	447078.66	2209201.28
424	447081.68	2209200.49
425	447084.55	2209199.24
426	447087.19	2209197.56
427	447089.54	2209195.49
428	447091.53	2209193.07
429	447093.12	2209190.38
430	447094.28	2209187.47
431	447094.96	2209184.41
432	447095.16	2209181.35
158	447095.84	2209227.35
433	447097.44	2209334.57
434	447076.55	2209314.53
361	447087.97	2209302.62
53		
359	447098.70	2209419.36
465	447087.52	2209419.40
466	447087.33	2209339.68
467	447084.50	2209326.01
434	447076.55	2209314.53
434	447076.55	2209314.53
433	447097.44	2209334.57
359	447098.70	2209419.36
54		
94	446564.27	2207802.50
93	446548.34	2207801.68
92	446547.40	2207800.74
119	446547.45	2207797.93
118	446593.80	2207798.48
95	446593.80	2207799.43
94	446564.27	2207802.50

Номер точки	Координаты, м	
	X	Y
55		
146	446593.17	2207845.92
145	446583.54	2207845.98
87	446562.51	2207840.74
86	446593.16	2207841.39
146	446593.17	2207845.92
56		
87	446562.51	2207840.74
144	446547.16	2207840.41
88	446547.15	2207836.91
87	446562.51	2207840.74
57		
309	447136.22	2209419.24
468	447115.01	2209419.31
469	447115.00	2209418.00
470	447114.78	2209384.29
471	447114.42	2209337.60
472	447114.21	2209300.29
473	447113.93	2209259.55
474	447113.93	2209213.73
475	447114.06	2209170.59
318	447136.06	2209170.39
317	447135.93	2209213.78
316	447135.93	2209259.47
315	447136.21	2209300.15
314	447135.88	2209325.48
310	447135.30	2209366.28
309	447136.22	2209419.24
58		
476	447111.03	2209318.19
477	447097.20	2209318.40
478	447096.96	2209302.40
479	447111.02	2209302.19
480	447111.01	2209240.18
481	447096.04	2209240.38
158	447095.84	2209227.35
157	447111.00	2209227.50
160	447110.77	2209170.62
475	447114.06	2209170.59
474	447113.93	2209213.73
473	447113.93	2209259.55
472	447114.21	2209300.29
471	447114.42	2209337.60
470	447114.78	2209384.29
469	447115.00	2209418.00
468	447115.01	2209419.31
161	447111.83	2209419.32
164	447111.53	2209398.41

Номер точки	Координаты, м	
	X	Y
476	447111.03	2209318.19
59		
482	447071.87	2206008.94
483	447065.71	2206008.59
484	447067.92	2205967.10
485	447073.96	2205969.78
482	447071.87	2206008.94
60		
486	447040.94	2206007.24
358	447032.92	2206006.80
487	447018.03	2206306.09
488	447007.00	2206315.28
489	446985.90	2206633.96
490	446997.90	2206659.08
491	447004.59	2206525.22
355	447008.87	2206535.33
354	446998.67	2206737.99
353	446980.63	2206805.57
352	446964.61	2206897.23
345	446862.97	2207089.74
492	446852.33	2207084.89
493	446866.71	2207057.20
494	446839.66	2207026.61
495	446869.18	2207000.50
496	446885.54	2207017.21
497	446907.85	2206975.15
498	446843.60	2206939.49
499	446936.84	2206676.13
500	446951.48	2206645.49
501	446956.62	2206578.96
502	446958.17	2206579.08
503	446971.91	2206401.07
504	446990.72	2206114.57
505	446958.03	2206113.89
506	446949.37	2206277.18
507	446957.34	2206316.78
508	446954.18	2206325.59
509	446934.45	2206310.71
510	446927.86	2206443.11
511	446909.81	2206448.22
512	446894.33	2206382.58
513	446910.04	2206066.74
514	446993.59	2206070.90
515	447009.22	2205832.90
516	446969.68	2205781.94
517	446970.27	2205768.16
518	446980.24	2205769.03
519	446979.82	2205778.71

Номер точки	Координаты, м	
	X	Y
520	447015.32	2205824.45
521	447032.35	2205807.93
522	447040.09	2205808.30
523	447039.69	2205774.18
524	447051.55	2205775.20
525	447052.01	2205791.53
526	447051.16	2205808.44
527	447065.19	2205808.80
528	447062.12	2205812.03
529	447059.85	2205817.67
530	447065.18	2205819.81
531	447064.73	2205836.67
532	447049.67	2205836.16
486	447040.94	2206007.24
533	446981.51	2206647.02
534	446985.05	2206655.38
535	446983.77	2206693.54
536	446978.33	2206692.65
537	446967.97	2206745.47
538	446984.98	2206749.31
539	446974.18	2206803.19
540	446946.57	2206875.12
541	446948.36	2206876.94
542	446918.15	2206934.51
543	446920.32	2206935.70
544	446915.46	2206945.00
545	446880.41	2206925.55
546	446964.64	2206687.66
547	446981.02	2206653.39
533	446981.51	2206647.02
61		
548	447026.27	2207039.10
549	447018.73	2207034.91
343	447019.11	2207008.31
342	447025.08	2207011.66
340	447027.77	2207007.48
548	447026.27	2207039.10
62		
550	447013.55	2207065.53
551	446988.42	2207062.99
552	446987.99	2207075.61
553	446992.28	2207084.21
554	446992.40	2207088.87
555	446988.29	2207089.67
556	446981.94	2207076.92
557	446982.43	2207062.39
558	446975.09	2207060.99
559	446942.39	2207125.97

Номер точки	Координаты, м	
	X	Y
346	446904.89	2207108.86
351	446971.96	2206981.85
343	447019.11	2207008.31
549	447018.73	2207034.91
560	447015.29	2207033.01
550	447013.55	2207065.53
63		
561	447086.14	2205813.19
562	447072.89	2205812.77
563	447072.98	2205808.99
564	447086.33	2205809.33
561	447086.14	2205813.19
64		
565	447090.41	2206711.17
566	447077.51	2206710.44
567	447078.34	2206699.68
568	447091.21	2206700.66
565	447090.41	2206711.17
65		
569	447255.33	2206210.18
570	447220.72	2206154.18
571	447217.46	2206155.53
572	447214.57	2206153.73
573	447190.34	2206118.67
574	447112.69	2206117.14
73	447115.95	2206080.57
575	447116.15	2206076.99
576	447219.09	2206082.11
577	447260.95	2206149.84
578	447268.90	2206173.00
579	447271.96	2206189.59
580	447268.41	2206202.09
569	447255.33	2206210.18
66		
581	447168.44	2206188.52
582	447106.58	2206185.73
583	447108.36	2206165.79
584	447162.73	2206168.24
585	447172.63	2206161.55
586	447183.82	2206178.13
581	447168.44	2206188.52
67		
587	447105.94	2206243.50
588	447101.43	2206247.02
68	447101.81	2206239.26
589	447102.21	2206234.77
590	447106.07	2206234.83
587	447105.94	2206243.50

Номер точки	Координаты, м	
	X	Y
68		
591	447145.32	2206393.60
592	447094.29	2206390.37
593	447094.59	2206384.37
594	447143.71	2206387.48
595	447151.75	2206384.74
596	447152.67	2206386.16
597	447152.35	2206389.03
591	447145.32	2206393.60
69		
598	447105.26	2205959.79
599	447102.98	2205959.62
600	447103.60	2205947.03
601	447105.91	2205947.15
598	447105.26	2205959.79
70		
74	447104.52	2206010.74
52	447100.45	2206010.51
75	447102.54	2205968.29
76	447102.66	2205965.78
77	447104.94	2205965.86
78	447104.82	2205968.33
79	447106.18	2205968.41
80	447106.16	2205969.09
81	447106.69	2205969.11
74	447104.52	2206010.74
71		
602	446941.71	2207127.32
603	446903.54	2207111.44
346	446904.89	2207108.86
559	446942.39	2207125.97
602	446941.71	2207127.32
72		
604	446906.10	2207130.50
605	446783.63	2207362.44
606	446757.30	2207412.26
101	446738.17	2207424.64
100	446892.09	2207133.11
603	446903.54	2207111.44
607	446916.98	2207117.03
608	446911.08	2207128.21
604	446906.10	2207130.50
73		
83	446849.28	2207115.68
102	446659.15	2207475.78
609	446639.06	2207488.78
610	446659.59	2207449.80
611	446768.02	2207244.63

Номер точки	Координаты, м	
	X	Y
612	446829.31	2207128.83
83	446849.28	2207115.68
74		
83	446849.28	2207115.68
612	446829.31	2207128.83
613	446840.08	2207108.48
614	446835.23	2207106.14
615	446843.33	2207090.90
616	446847.94	2207093.35
617	446850.09	2207089.20
85	446860.89	2207093.69
84	446849.94	2207114.43
83	446849.28	2207115.68
75		
618	446984.11	2207151.02
619	446918.89	2207124.61
608	446911.08	2207128.21
607	446916.98	2207117.03
602	446941.71	2207127.32
620	446986.22	2207145.96
618	446984.11	2207151.02
76		
621	446746.91	2207439.15
622	446743.92	2207437.65
623	446739.81	2207445.53
624	446731.99	2207467.41
625	446731.30	2207468.71
626	446696.09	2207527.98
627	446655.87	2207604.52
628	446642.50	2207631.29
629	446630.20	2207658.65
630	446619.99	2207687.44
631	446615.38	2207704.82
632	446610.08	2207729.76
633	446606.18	2207757.40
634	446605.08	2207798.61
118	446593.80	2207798.48
117	446593.80	2207778.88
116	446595.39	2207757.37
115	446594.78	2207757.33
114	446594.95	2207755.23
113	446596.10	2207743.38
112	446597.64	2207731.57
111	446600.16	2207717.03
110	446603.36	2207702.61
109	446607.22	2207688.36
108	446611.75	2207674.31
107	446615.87	2207663.14

Номер точки	Координаты, м	
	X	Y
106	446620.35	2207652.11
105	446630.18	2207630.44
104	446640.82	2207609.17
103	446651.85	2207588.13
101	446738.17	2207424.64
606	446757.30	2207412.26
635	446747.16	2207431.44
636	446750.18	2207432.96
621	446746.91	2207439.15
77		
102	446659.15	2207475.78
132	446620.15	2207549.65
131	446607.38	2207574.00
130	446595.03	2207598.54
129	446583.52	2207623.47
128	446578.21	2207636.12
127	446573.28	2207648.92
126	446566.11	2207670.26
125	446560.12	2207691.96
124	446555.34	2207713.96
123	446551.78	2207736.19
122	446550.20	2207749.81
121	446549.02	2207763.48
120	446547.51	2207795.41
638	446547.46	2207797.92
639	446544.51	2207797.88
640	446536.07	2207789.52
641	446535.51	2207788.75
642	446537.10	2207756.35
643	446538.77	2207740.69
644	446540.82	2207726.72
645	446546.03	2207699.31
646	446552.74	2207672.42
647	446567.34	2207630.17
648	446572.91	2207616.89
649	446592.01	2207578.08
650	446611.26	2207541.55
609	446639.06	2207488.78
102	446659.15	2207475.78
78		
651	446542.55	2207797.86
652	446535.46	2207792.89
653	446535.45	2207789.96
641	446535.51	2207788.75
640	446536.07	2207789.52
639	446544.51	2207797.88
651	446542.55	2207797.86
79		

Номер точки	Координаты, м	
	X	Y
654	446604.55	2207841.63
86	446593.16	2207841.39
98	446593.11	2207824.36
97	446593.11	2207821.02
96	446593.80	2207821.00
95	446593.80	2207799.43
637	446602.06	2207798.57
634	446605.08	2207798.61
655	446604.48	2207820.80
654	446604.55	2207841.63
80		
88	446547.15	2207836.91
656	446539.22	2207834.93
657	446535.65	2207832.39
652	446535.46	2207792.89
651	446542.55	2207797.86
639	446544.51	2207797.88
658	446547.40	2207800.75
91	446547.32	2207804.64
90	446547.17	2207818.38
89	446547.14	2207832.12
88	446547.15	2207836.91
81		
659	446546.77	2207840.40
660	446535.67	2207837.04
657	446535.65	2207832.39
656	446539.22	2207834.93
88	446547.15	2207836.91
144	446547.16	2207840.41
659	446546.77	2207840.40
82		
661	446528.65	2207827.41
662	446520.47	2207821.59
663	446520.91	2207795.42
664	446510.81	2207795.43
665	446510.81	2207784.38
666	446523.32	2207784.37
667	446527.06	2207786.99
668	446526.44	2207823.25
669	446528.86	2207823.19
661	446528.65	2207827.41
83		
670	446528.56	2207829.20
671	446520.34	2207829.41
662	446520.47	2207821.59
661	446528.65	2207827.41
670	446528.56	2207829.20
84		

Номер точки	Координаты, м	
	X	Y
637	446602.06	2207798.57
95	446593.80	2207799.43
118	446593.80	2207798.48
637	446602.06	2207798.57
85		
658	446547.40	2207800.75
639	446544.51	2207797.88
638	446547.46	2207797.92
658	446547.40	2207800.75
86		
667	446527.06	2207786.99
666	446523.32	2207784.37
672	446524.50	2207784.37
673	446527.08	2207785.73
667	446527.06	2207786.99
87		
673	446527.08	2207785.73
672	446524.50	2207784.37
674	446527.10	2207784.36
673	446527.08	2207785.73
88		
675	446764.57	2207471.89
676	446768.13	2207473.24
677	446766.34	2207477.96
678	446762.77	2207476.61
675	446764.57	2207471.89
89		
679	446768.82	2207445.60
680	446761.39	2207467.52
681	446771.95	2207471.50
682	446771.02	2207473.93
683	446778.36	2207477.09
684	446766.35	2207504.94
685	446765.24	2207509.75
686	446763.28	2207515.23
687	446757.61	2207513.07
688	446760.63	2207503.06
689	446769.57	2207482.32
690	446757.89	2207477.90
691	446758.76	2207475.61
692	446752.10	2207473.13
693	446760.23	2207449.13
694	446752.66	2207445.35
695	446753.93	2207442.68
621	446746.91	2207439.15
636	446750.18	2207432.96
696	446763.21	2207439.51
697	446761.94	2207442.16

Номер точки	Координаты, м	
	X	Y
679	446768.82	2207445.60
675	446764.57	2207471.89
676	446768.13	2207473.24
677	446766.34	2207477.96
678	446762.77	2207476.61
675	446764.57	2207471.89
90		
698	446759.29	2207555.15
699	446753.00	2207572.42
700	446742.64	2207568.62
701	446736.84	2207557.20
702	446753.47	2207524.32
703	446757.24	2207514.30
687	446757.61	2207513.07
686	446763.28	2207515.23
704	446762.87	2207516.37
705	446758.97	2207526.75
706	446746.60	2207550.96
707	446746.25	2207550.83
708	446743.93	2207556.99
709	446741.75	2207561.90
710	446749.42	2207564.71
711	446750.63	2207561.40
712	446750.72	2207561.43
713	446753.66	2207553.63
714	446753.48	2207553.56
715	446753.63	2207553.15
698	446759.29	2207555.15
91		
700	446742.64	2207568.62
716	446733.90	2207565.41
701	446736.84	2207557.20
700	446742.64	2207568.62
92		
717	446604.56	2207845.85
146	446593.17	2207845.92
86	446593.16	2207841.39
654	446604.55	2207841.63
717	446604.56	2207845.85
93		
718	446606.92	2208537.10
133	446595.04	2208540.58
156	446594.57	2208364.45
155	446594.37	2208290.58
154	446594.26	2208249.33
153	446594.18	2208219.26
152	446593.82	2208088.02
151	446593.77	2208068.10

Номер точки	Координаты, м	
	X	Y
150	446594.45	2208068.10
149	446594.42	2207982.14
148	446593.54	2207982.15
147	446593.41	2207932.61
146	446593.17	2207845.92
717	446604.56	2207845.85
719	446605.22	2208062.16
720	446605.50	2208143.04
721	446605.97	2208314.07
722	446606.18	2208374.69
723	446606.82	2208471.62
724	446609.35	2208471.60
725	446609.38	2208481.61
726	446606.89	2208481.62
727	446606.85	2208518.30
728	446609.48	2208518.24
729	446609.51	2208529.91
730	446606.94	2208529.91
718	446606.92	2208537.10
94		
138	446549.08	2208554.02
731	446534.59	2208558.26
732	446534.36	2208472.34
733	446537.35	2208472.31
734	446537.17	2208415.09
735	446537.04	2208371.11
736	446536.98	2208301.23
737	446536.66	2208255.64
738	446536.54	2208215.25
739	446536.35	2208128.45
740	446536.34	2208045.03
741	446536.03	2207963.18
742	446535.90	2207884.32
660	446535.67	2207837.04
659	446546.77	2207840.40
144	446547.16	2207840.41
143	446547.17	2207845.87
138	446549.08	2208554.02
95		
743	446635.32	2208481.41
725	446609.38	2208481.61
724	446609.35	2208471.60
744	446642.81	2208471.34
745	446647.24	2208486.79
746	446637.66	2208489.69
743	446635.32	2208481.41
96		
747	446622.29	2208532.61

Номер точки	Координаты, м	
	X	Y
748	446614.65	2208534.84
749	446612.58	2208529.92
729	446609.51	2208529.91
728	446609.48	2208518.24
750	446616.59	2208518.08
751	446616.86	2208521.96
752	446618.19	2208522.83
747	446622.29	2208532.61
97		
731	446534.59	2208558.26
753	446530.40	2208559.48
754	446530.31	2208475.76
755	446533.71	2208472.34
732	446534.36	2208472.34
731	446534.59	2208558.26
98		
756	446479.45	2208580.26
757	446470.16	2208585.41
758	446469.74	2208532.13
759	446479.31	2208529.36
756	446479.45	2208580.26
99		
760	446630.10	2208565.81
761	446624.24	2208566.69
762	446621.72	2208551.63
763	446621.00	2208549.90
764	446628.48	2208547.39
765	446632.85	2208557.80
766	446629.46	2208562.17
760	446630.10	2208565.81
100		
767	446616.48	2208607.87
768	446609.75	2208607.89
769	446609.72	2208606.17
770	446609.69	2208595.19
771	446616.49	2208595.42
767	446616.48	2208607.87
101		
772	447005.50	2209142.50
773	446977.42	2209115.57
774	446997.46	2209131.31
772	447005.50	2209142.50
102		
775	446723.06	2208871.67
776	446715.81	2208864.50
777	446708.20	2208856.53
778	446700.84	2208848.34
779	446693.73	2208839.93

Номер точки	Координаты, м	
	X	Y
780	446686.87	2208831.31
781	446684.75	2208828.48
782	446685.67	2208829.05
783	446689.83	2208830.19
784	446703.29	2208830.19
785	446724.57	2208811.80
786	446725.60	2208803.20
787	446733.44	2208804.14
788	446767.37	2208774.83
789	446783.71	2208782.86
790	446778.37	2208793.74
791	446738.74	2208827.98
792	446738.14	2208852.92
775	446723.06	2208871.67
103		
793	446731.06	2208696.57
794	446629.19	2208703.32
795	446622.93	2208703.11
796	446620.69	2208694.53
797	446622.90	2208694.02
798	446624.60	2208697.16
799	446629.09	2208697.31
800	446735.48	2208690.26
801	446746.52	2208728.17
802	446747.58	2208729.23
803	446763.66	2208735.21
804	446765.17	2208741.94
805	446744.27	2208734.40
806	446741.18	2208731.32
793	446731.06	2208696.57
104		
807	446840.47	2208984.26
808	446826.89	2208971.24
809	446834.22	2208973.82
807	446840.47	2208984.26
105		
396	446609.18	2208713.16
395	446603.67	2208690.47
394	446599.69	2208667.47
393	446598.10	2208654.46
392	446595.14	2208577.11
391	446595.13	2208571.89
134	446595.09	2208558.59
810	446606.86	2208554.64
811	446606.72	2208595.10
770	446609.69	2208595.19
769	446609.72	2208606.17
768	446609.75	2208607.89

Номер точки	Координаты, м	
	X	Y
812	446606.27	2208607.90
813	446606.24	2208610.94
814	446607.03	2208629.18
815	446609.12	2208651.42
816	446613.99	2208682.61
817	446616.85	2208695.40
796	446620.69	2208694.53
795	446622.93	2208703.11
818	446618.57	2208702.96
819	446626.03	2208728.34
820	446639.19	2208761.01
821	446657.01	2208794.65
822	446671.37	2208816.37
823	446676.51	2208823.42
781	446684.75	2208828.48
780	446686.87	2208831.31
779	446693.73	2208839.93
778	446700.84	2208848.34
777	446708.20	2208856.53
776	446715.81	2208864.50
775	446723.06	2208871.67
824	446721.14	2208874.05
825	446773.13	2208923.92
826	446793.18	2208938.92
827	447061.32	2209196.02
417	447062.75	2209197.19
416	447052.61	2209207.77
415	446906.49	2209067.65
414	446891.75	2209054.71
413	446860.69	2209028.59
412	446774.08	2208945.54
411	446752.65	2208920.14
410	446737.92	2208906.02
409	446729.36	2208897.80
408	446720.82	2208889.53
407	446712.35	2208881.19
406	446703.99	2208872.74
405	446695.77	2208864.15
404	446687.73	2208855.38
403	446679.91	2208846.40
402	446672.36	2208837.20
401	446658.46	2208818.43
400	446645.84	2208798.79
399	446634.56	2208778.34
398	446624.66	2208757.20
397	446616.19	2208735.44
396	446609.18	2208713.16
106		

Номер точки	Координаты, м	
	X	Y
435	447078.24	2209312.79
436	447044.59	2209280.63
437	447004.49	2209242.26
438	446977.53	2209216.33
439	446939.78	2209180.18
440	446890.37	2209132.74
441	446850.27	2209094.55
442	446819.86	2209064.97
443	446780.22	2209027.12
444	446733.97	2208982.98
445	446695.05	2208945.41
446	446677.47	2208928.34
447	446675.86	2208930.34
448	446671.73	2208926.38
449	446668.03	2208922.78
450	446664.36	2208919.14
451	446660.74	2208915.46
452	446657.17	2208911.74
453	446653.63	2208907.98
454	446648.15	2208901.92
455	446650.39	2208899.02
456	446632.10	2208877.64
457	446617.69	2208857.87
458	446614.79	2208859.80
459	446613.26	2208857.63
460	446611.39	2208854.86
461	446614.20	2208852.99
462	446609.66	2208846.64
463	446594.35	2208822.00
464	446587.47	2208808.87
139	446592.63	2208792.22
379	446608.26	2208821.53
378	446626.12	2208849.53
377	446632.63	2208859.04
376	446660.91	2208893.73
375	446692.05	2208925.87
374	446738.91	2208966.41
373	446764.09	2208989.20
372	446852.30	2209073.71
371	446875.80	2209097.54
370	446915.42	2209140.02
369	446927.12	2209152.23
368	446939.16	2209164.10
367	446988.22	2209211.14
366	446999.26	2209221.46
365	447010.55	2209231.50
364	447033.29	2209251.22
363	447044.39	2209261.10

Номер точки	Координаты, м	
	X	Y
362	447055.25	2209271.25
361	447087.97	2209302.62
435	447078.24	2209312.79
107		
828	446544.88	2208684.85
829	446540.49	2208654.68
830	446539.03	2208640.26
831	446536.14	2208640.59
832	446536.09	2208640.11
833	446535.61	2208633.37
834	446535.24	2208626.63
835	446534.96	2208619.88
836	446534.79	2208613.12
837	446534.72	2208606.37
838	446534.75	2208600.11
839	446534.65	2208578.88
135	446549.15	2208574.01
390	446549.22	2208583.27
389	446549.40	2208595.76
840	446549.67	2208606.98
841	446549.71	2208608.24
387	446550.21	2208620.72
386	446550.94	2208633.18
385	446551.94	2208645.61
384	446553.26	2208658.01
383	446553.54	2208660.26
382	446557.27	2208684.33
381	446562.38	2208708.14
380	446568.85	2208731.62
141	446576.65	2208754.70
842	446563.97	2208755.43
843	446555.81	2208730.61
844	446551.99	2208716.34
845	446549.13	2208716.99
846	446547.30	2208710.24
847	446546.50	2208706.51
848	446549.39	2208705.77
828	446544.88	2208684.85
108		
849	446531.36	2208641.14
850	446527.76	2208640.66
851	446527.40	2208611.22
852	446472.94	2208611.10
853	446470.72	2208608.62
854	446481.30	2208601.12
855	446506.43	2208601.14
856	446506.43	2208588.35
857	446517.33	2208584.69

Номер точки	Координаты, м	
	X	Y
858	446530.43	2208584.62
859	446530.42	2208580.30
839	446534.65	2208578.88
838	446534.75	2208600.11
837	446534.72	2208606.37
836	446534.79	2208613.12
835	446534.96	2208619.88
834	446535.24	2208626.63
833	446535.61	2208633.37
832	446536.09	2208640.11
831	446536.14	2208640.59
849	446531.36	2208641.14
109		
860	446546.68	2208717.55
861	446544.01	2208707.15
847	446546.50	2208706.51
846	446547.30	2208710.24
845	446549.13	2208716.99
860	446546.68	2208717.55
110		
458	446614.79	2208859.80
862	446608.63	2208863.90
863	446605.30	2208858.91
460	446611.39	2208854.86
459	446613.26	2208857.63
458	446614.79	2208859.80
111		
864	446653.63	2209064.91
865	446637.91	2209058.21
866	446642.28	2209048.14
867	446642.28	2209012.46
868	446637.78	2209012.46
869	446637.78	2208915.29
454	446648.15	2208901.92
453	446653.63	2208907.98
870	446653.63	2209058.26
864	446653.63	2209064.91
112		
464	446587.47	2208808.87
871	446580.55	2208795.67
872	446576.98	2208787.34
873	446571.01	2208790.44
874	446568.24	2208785.12
875	446574.62	2208781.80
876	446564.38	2208756.68
842	446563.97	2208755.43
141	446576.65	2208754.70
140	446584.19	2208773.65

Номер точки	Координаты, м	
	X	Y
139	446592.63	2208792.22
464	446587.47	2208808.87
113		
877	446659.05	2209067.23
864	446653.63	2209064.91
870	446653.63	2209058.26
453	446653.63	2208907.98
452	446657.17	2208911.74
451	446660.74	2208915.46
450	446664.36	2208919.14
449	446668.03	2208922.78
448	446671.73	2208926.38
447	446675.86	2208930.34
878	446667.57	2208940.64
879	446667.58	2209020.41
880	446665.08	2209020.41
881	446665.08	2209053.10
877	446659.05	2209067.23
114		
882	447190.79	2209314.24
205	447188.10	2209314.13
207	447182.90	2209309.14
883	447183.55	2209303.31
884	447186.42	2209300.45
885	447200.55	2209314.66
882	447190.79	2209314.24
115		
886	447183.54	2209303.31
207	447182.90	2209309.14
215	447180.25	2209306.59
886	447183.54	2209303.31
116		
206	447199.64	2209325.19
205	447188.10	2209314.13
882	447190.79	2209314.24
885	447200.55	2209314.66
887	447200.78	2209314.89
206	447199.64	2209325.19
117		
888	447210.52	2209326.83
199	447200.14	2209325.67
206	447199.64	2209325.19
887	447200.78	2209314.89
889	447210.73	2209324.90
888	447210.52	2209326.83
118		
200	447209.64	2209334.78
199	447200.14	2209325.67

Номер точки	Координаты, м	
	X	Y
888	447210.52	2209326.83
200	447209.64	2209334.78
119		
192	447213.54	2209338.51
195	447211.48	2209336.54
890	447212.56	2209326.74
891	447214.26	2209328.45
892	447214.50	2209329.78
192	447213.54	2209338.51
120		
195	447211.48	2209336.54
200	447209.64	2209334.78
889	447210.73	2209324.90
890	447212.56	2209326.74
195	447211.48	2209336.54
121		
337	447187.19	2209403.31
893	447182.59	2209403.16
177	447182.62	2209399.94
350	447184.89	2209401.10
337	447187.19	2209403.31
122		
894	447182.57	2209404.82
895	447173.59	2209404.62
896	447173.71	2209399.87
897	447168.46	2209394.95
165	447172.05	2209394.54
177	447182.62	2209399.94
893	447182.59	2209403.16
894	447182.57	2209404.82
123		
898	447334.08	2209554.41
899	447323.80	2209544.52
900	447323.26	2209537.75
901	447325.21	2209535.64
1	447333.88	2209543.96
902	447333.90	2209544.28
903	447333.90	2209545.26
904	447333.87	2209550.19
898	447334.08	2209554.41
124		
905	447334.06	2209581.90
906	447327.95	2209581.66
907	447327.73	2209579.91
908	447334.17	2209580.27
905	447334.06	2209581.90
125		
899	447323.80	2209544.52

Номер точки	Координаты, м	
	X	Y
909	447320.20	2209541.05
900	447323.26	2209537.75
899	447323.80	2209544.52
126		
906	447327.95	2209581.66
910	447320.63	2209581.33
911	447320.60	2209579.51
907	447327.73	2209579.91
906	447327.95	2209581.66
127		
912	447315.70	2209580.90
913	447309.13	2209580.49
914	447309.00	2209578.86
915	447315.54	2209579.22
912	447315.70	2209580.90
128		
916	447291.63	2209579.64
917	447279.37	2209578.94
918	447279.24	2209577.18
919	447291.43	2209577.87
916	447291.63	2209579.64
129		
917	447279.37	2209578.94
920	447272.69	2209578.60
921	447272.57	2209576.80
918	447279.24	2209577.18
917	447279.37	2209578.94
130		
920	447272.69	2209578.60
922	447268.90	2209578.13
923	447270.13	2209576.67
921	447272.57	2209576.80
920	447272.69	2209578.60
131		
13	447344.12	2209559.20
924	447339.36	2209559.50
898	447334.08	2209554.41
904	447333.87	2209550.19
925	447333.90	2209545.29
16	447335.29	2209545.31
259	447345.82	2209555.40
13	447344.12	2209559.20
132		
926	447371.70	2209618.56
927	447365.64	2209616.85
928	447367.70	2209609.59
929	447367.54	2209608.54
930	447373.50	2209608.41

Номер точки	Координаты, м	
	X	Y
931	447373.76	2209610.23
926	447371.70	2209618.56
133		
932	447400.12	2209617.29
933	447389.49	2209608.08
253	447391.44	2209608.04
252	447394.94	2209608.80
934	447403.25	2209614.41
932	447400.12	2209617.29
134		
247	447551.03	2209668.01
255	447490.11	2209609.59
254	447491.14	2209605.98
935	447498.24	2209605.84
936	447499.92	2209614.59
937	447549.87	2209662.34
938	447551.11	2209662.29
247	447551.03	2209668.01
135		
258	447480.85	2209568.21
257	447451.30	2209566.49
38	447442.72	2209558.26
939	447440.18	2209542.28
940	447445.01	2209546.23
941	447448.76	2209541.79
942	447458.35	2209549.89
943	447457.02	2209551.47
944	447462.62	2209556.08
945	447463.79	2209554.76
946	447477.33	2209566.70
947	447483.00	2209564.64
43	447485.26	2209569.60
42	447482.90	2209570.21
40	447482.27	2209570.33
258	447480.85	2209568.21
136		
37	447419.17	2209535.68
948	447402.98	2209520.16
949	447404.20	2209518.76
950	447420.13	2209532.61
951	447420.48	2209535.41
37	447419.17	2209535.68
137		
952	447422.91	2209535.03
951	447420.48	2209535.41
950	447420.13	2209532.61
952	447422.91	2209535.03
138		

Номер точки	Координаты, м	
	X	Y
953	447608.88	2209723.48
247	447551.03	2209668.01
938	447551.11	2209662.29
954	447556.17	2209662.10
955	447556.27	2209666.05
956	447570.48	2209679.66
957	447581.76	2209694.50
958	447585.59	2209692.08
953	447608.88	2209723.48
139		
959	447555.15	2209781.23
960	447549.54	2209781.23
246	447549.63	2209772.74
245	447552.69	2209771.42
961	447560.29	2209778.71
962	447555.13	2209778.52
959	447555.15	2209781.23
140		
963	447747.55	2209856.44
964	447705.25	2209815.88
965	447718.63	2209802.72
966	447758.07	2209840.79
967	447752.66	2209846.22
968	447755.08	2209848.52
963	447747.55	2209856.44
141		
969	447880.48	2210092.03
970	447803.86	2210018.56
971	447806.96	2210015.23
244	447845.02	2210051.72
972	447845.33	2210051.40
973	447883.94	2210088.42
969	447880.48	2210092.03
142		
974	447950.13	2210058.42
975	447889.91	2210005.02
976	447894.00	2210000.63
977	447954.20	2210054.01
978	447959.02	2210058.63
979	447952.40	2210060.60
974	447950.13	2210058.42
143		
980	448019.82	2210125.21
979	447952.40	2210060.60
978	447959.02	2210058.63
981	448022.68	2210119.64
982	448044.81	2210123.89
983	448046.57	2210130.34

Номер точки	Координаты, м	
	X	Y
980	448019.82	2210125.21
144		
984	447274.59	2205221.77
985	447190.24	2205278.97
986	447132.86	2205310.79
987	447133.44	2205299.04
988	447184.99	2205270.44
989	447265.37	2205215.95
984	447274.59	2205221.77
145		
990	446987.91	2205391.20
991	446977.65	2205408.24
992	446963.47	2205416.13
993	446961.84	2205415.09
994	446980.73	2205383.75
995	447000.00	2205373.06
996	447003.43	2205374.69
997	447009.57	2205379.19
990	446987.91	2205391.20
146		
306	447216.62	2209341.47
192	447213.54	2209338.51
892	447214.50	2209329.78
306	447216.62	2209341.47
147		
52	447100.45	2206010.51
998	447098.39	2206010.40
999	447100.69	2205968.20
75	447102.54	2205968.29
52	447100.45	2206010.51
148		
1000	447055.82	2206984.28
1001	447043.23	2206983.45
1002	447056.79	2206962.38
1000	447055.82	2206984.28
149		
764	446628.48	2208547.39
763	446621.00	2208549.90
748	446614.65	2208534.84
747	446622.29	2208532.61
764	446628.48	2208547.39
150		
1003	446768.81	2208743.25
804	446765.17	2208741.94
803	446763.66	2208735.21
1004	446769.35	2208737.33
1005	446769.71	2208738.24
1006	446766.77	2208739.45

Номер точки	Координаты, м	
	X	Y
1003	446768.81	2208743.25
151		
85	446860.89	2207093.69
617	446850.09	2207089.20
492	446852.33	2207084.89
345	446862.97	2207089.74
85	446860.89	2207093.69
152		
135	446549.15	2208574.01
839	446534.65	2208578.88
859	446530.42	2208580.30
753	446530.40	2208559.48
731	446534.59	2208558.26
138	446549.08	2208554.02
137	446549.09	2208558.28
136	446549.13	2208570.78
135	446549.15	2208574.01
153		
854	446481.30	2208601.12
853	446470.72	2208608.62
1007	446470.35	2208608.20
1008	446470.21	2208591.41
1009	446470.22	2208591.40
1010	446470.21	2208591.40
757	446470.16	2208585.41
756	446479.45	2208580.26
1011	446479.51	2208601.11
854	446481.30	2208601.12
154		
857	446517.33	2208584.69
856	446506.43	2208588.35
1012	446506.43	2208584.76
857	446517.33	2208584.69
155		
810	446606.86	2208554.64
134	446595.09	2208558.59
133	446595.04	2208540.58
718	446606.92	2208537.10
810	446606.86	2208554.64
156		
1013	447188.15	2209409.23
1014	447174.77	2209410.77
1015	447174.61	2209406.91
1016	447173.53	2209406.78
895	447173.59	2209404.62
894	447182.57	2209404.82
893	447182.59	2209403.16
337	447187.19	2209403.31

Номер точки	Координаты, м	
	X	Y
336	447194.17	2209410.00
1013	447188.15	2209409.23
157		
1017	447228.89	2209353.24
306	447216.62	2209341.47
892	447214.50	2209329.78
1018	447214.61	2209328.80
1019	447233.48	2209347.77
1017	447228.89	2209353.24
158		
1020	447373.69	2209492.08
1021	447369.38	2209487.94
1022	447371.91	2209485.21
1023	447374.12	2209487.25
1020	447373.69	2209492.08
159		
1024	447342.59	2209562.62
924	447339.36	2209559.50
13	447344.12	2209559.20
1024	447342.59	2209562.62
160		
1025	447269.94	2209585.34
1026	447266.62	2209585.09
1027	447265.17	2209583.98
1028	447265.28	2209582.44
922	447268.90	2209578.13
920	447272.69	2209578.60
917	447279.37	2209578.94
916	447291.63	2209579.64
919	447291.43	2209577.87
914	447309.00	2209578.86
913	447309.13	2209580.49
912	447315.70	2209580.90
915	447315.54	2209579.22
911	447320.60	2209579.51
910	447320.63	2209581.33
906	447327.95	2209581.66

Номер точки	Координаты, м	
	X	Y
905	447334.06	2209581.90
908	447334.17	2209580.27
1029	447335.89	2209580.37
1030	447335.80	2209584.35
1031	447272.54	2209581.17
1025	447269.94	2209585.34
161		
930	447373.50	2209608.41
929	447367.54	2209608.54
1032	447366.70	2209603.11
347	447368.76	2209603.16
1033	447372.89	2209604.05
930	447373.50	2209608.41
162		
41	447492.58	2209585.64
40	447482.27	2209570.33
42	447482.90	2209570.21
43	447485.26	2209569.60
41	447492.58	2209585.64
163		
38	447442.72	2209558.26
37	447419.17	2209535.68
951	447420.48	2209535.41
952	447422.91	2209535.03
1034	447431.36	2209542.36
1035	447434.93	2209537.99
939	447440.18	2209542.28
38	447442.72	2209558.26
164		
935	447498.24	2209605.84
254	447491.14	2209605.98
1036	447491.43	2209604.97
1037	447495.28	2209591.49
1038	447495.64	2209592.27
935	447498.24	2209605.84

Проект планировки территории для строительства автомобильной дороги регионального значения «Каширское шоссе – Молоково – Андреевское» в Ленинском муниципальном районе Московской области

Чертеж межевания территории

УСЛОВНЫЕ ОБОЗНАЧЕНИЯ

ГРАНИЦЫ

ЗЕМЕЛЬНЫХ УЧАСТКОВ, В СООТВЕТСТВИИ С КАДАСТРОВЫМ ПЛАНОМ ТЕРРИТОРИИ



ОБРАЗУЕМЫХ ЗЕМЕЛЬНЫХ УЧАСТКОВ



ИЗМЕНЯЕМЫХ ЗЕМЕЛЬНЫХ УЧАСТКОВ



ЗЕМЕЛЬНЫХ УЧАСТКОВ, ПРЕДПОЛАГАЕМЫХ К ИЗЪЯТИЮ ДЛЯ ГОСУДАРСТВЕННЫХ ИЛИ МУНИЦИПАЛЬНЫХ НУЖД



ЗОНЫ ПЛАНИРУЕМОГО РАЗМЕЩЕНИЯ ЛИНЕЙНОГО ОБЪЕКТА КАПИТАЛЬНОГО СТРОИТЕЛЬСТВА



ЗОН ПЛАНИРУЕМОГО РАЗМЕЩЕНИЯ ОБЪЕКТОВ ИНЖЕНЕРНОЙ ИНФРАСТРУКТУРЫ, СВЯЗАННЫХ СО СТРОИТЕЛЬСТВОМ ЛИНЕЙНОГО ОБЪЕКТА



ПОСЕЛЕНИЙ ОДИНЦОВСКОГО МУНИЦИПАЛЬНОГО РАЙОНА МОСКОВСКОЙ ОБЛАСТИ



НАСЕЛЕННЫХ ПУНКТОВ



ЗЕМЕЛЬ ЛЕСНОГО ФОНДА ПО ДАННЫМ КОМИТЕТА ЛЕСНОГО ХОЗЯЙСТВА МОСКОВСКОЙ ОБЛАСТИ



КРАСНЫЕ ЛИНИИ

ГРАНИЦЫ ЗОН С ОСОБЫМИ УСЛОВИЯМИ ИСПОЛЬЗОВАНИЯ ТЕРРИТОРИИ



ОХРАННОЙ ЗОНЫ ЛИНЕЙНО-КАБЕЛЬНЫХ СООРУЖЕНИЙ СВЯЗИ И ЛИНИЙ СВЯЗИ



ОХРАННОЙ ЗОНЫ ЛИНИЙ ЭЛЕКТРОПЕРЕДАЧИ



ОХРАННОЙ ЗОНЫ ТЕПЛОВЫХ СЕТЕЙ



ОХРАННОЙ ЗОНЫ ОБЪЕКТОВ РАСПРЕДЕЛИТЕЛЬНОЙ СЕТИ ГАЗОСНАБЖЕНИЯ



ОХРАННОЙ ЗОНЫ ОБЪЕКТОВ МАГИСТРАЛЬНОЙ СЕТИ ГАЗОСНАБЖЕНИЯ



САНИТАРНО-ЗАЩИТНОЙ ЗОНЫ ОТ ОЧИСТНЫХ СООРУЖЕНИЙ БЫТОВОЙ КАНАЛИЗАЦИИ



САНИТАРНО-ЗАЩИТНОЙ ЗОНЫ ОТ ОЧИСТНЫХ СООРУЖЕНИЙ ПОВЕРХНОСТНОГО СТОКА



ВОДООХРАННОЙ ЗОНЫ



ОХРАННОЙ ЗОНЫ ИЛОПРОВОДОВ АО «МОСВОДОКАНАЛ»



ОХРАННОЙ ЗОНЫ ОБЪЕКТОВ ТРУБОПРОВОДНОГО ТРАНСПОРТА



САНИТАРНО-ЗАЩИТНОЙ ПОЛОСЫ ВОДОВОДОВ

Проект планировки территории для строительства автомобильной дороги регионального значения «Каширское шоссе – Молоково – Андреевское» в Ленинском муниципальном районе Московской области

Чертеж межевания территории

ЗОНЫ С ОСОБЫМИ УСЛОВИЯМИ ИСПОЛЬЗОВАНИЯ ТЕРРИТОРИИ



ОХРАННАЯ ЗОНА ЛИНЕЙНО-КАБЕЛЬНЫХ СООРУЖЕНИЙ СВЯЗИ И ЛИНИЙ СВЯЗИ



ОХРАННАЯ ЗОНА ЛИНИЙ ЭЛЕКТРОПЕРЕДАЧИ



ОХРАННАЯ ЗОНА ТЕПЛОВЫХ СЕТЕЙ



ОХРАННАЯ ЗОНА ОБЪЕКТОВ РАСПРЕДЕЛИТЕЛЬНОЙ СЕТИ ГАЗОСНАБЖЕНИЯ



ОХРАННАЯ ЗОНА ОБЪЕКТОВ МАГИСТРАЛЬНОЙ СЕТИ ГАЗОСНАБЖЕНИЯ



ОХРАННАЯ ЗОНА ИЛОПРОВОДОВ АО «МОСВОДОКАНАЛ»



ОХРАННАЯ ЗОНА ОБЪЕКТОВ ТРУБОПРОВОДНОГО ТРАНСПОРТА



САНИТАРНО-ЗАЩИТНАЯ ПОЛОСА ВОДОВОДОВ



ЗОНА ПЕРЕСЕЧЕНИЯ ПЛАНИРУЕМОГО ЛИНЕЙНОГО ОБЪЕКТА С ЛИНЕЙНЫМИ ОБЪЕКТАМИ ФЕДЕРАЛЬНОГО И РЕГИОНАЛЬНОГО ЗНАЧЕНИЯ

ПОЯСНИТЕЛЬНЫЕ НАДПИСИ

1

УСЛОВНЫЕ НОМЕРА ОБРАЗУЕМЫХ ЗЕМЕЛЬНЫХ УЧАСТКОВ

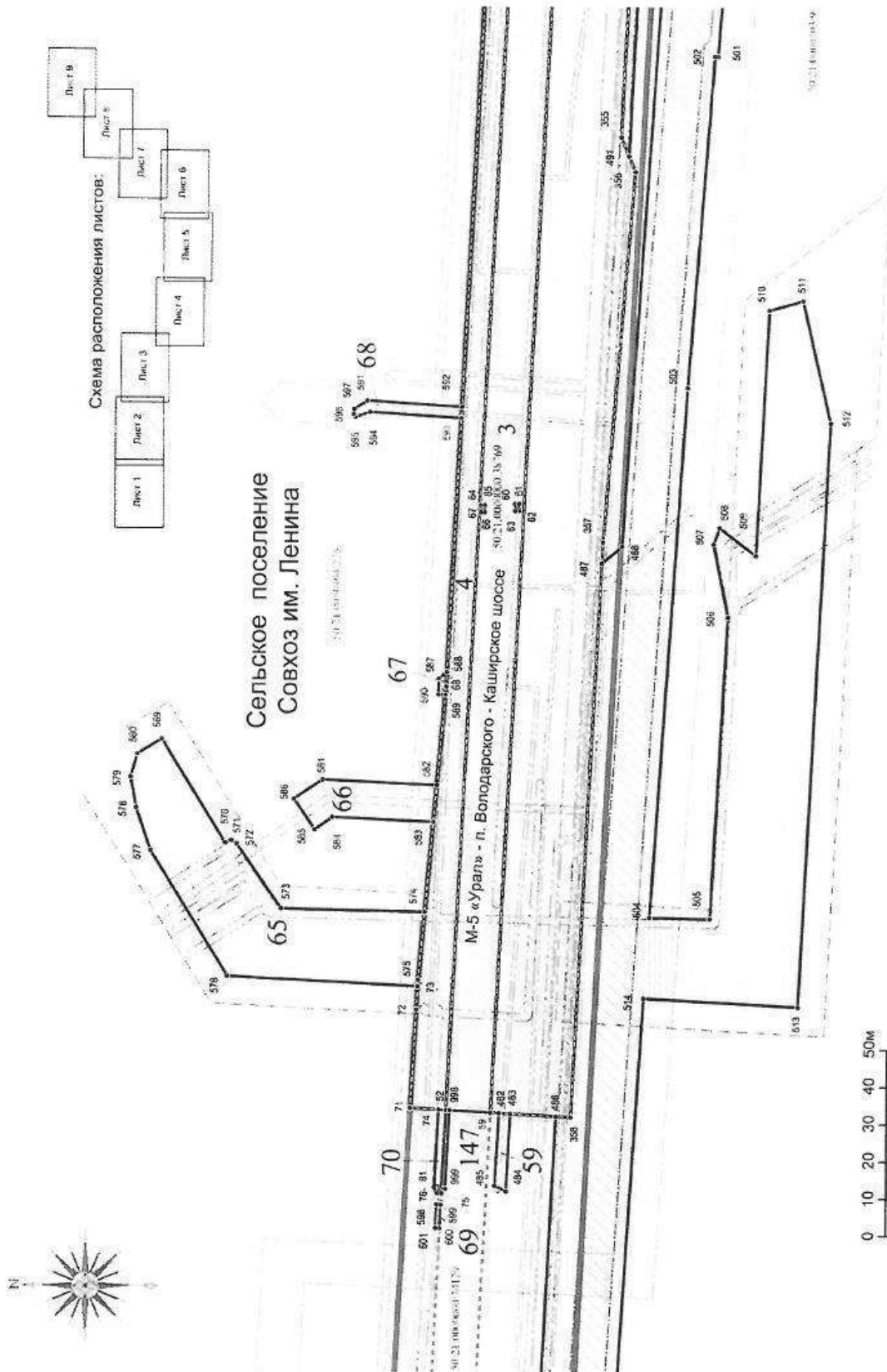
.1

НОМЕРА ПОВОРОТНЫХ ТОЧЕК ГРАНИЦ ОБРАЗУЕМЫХ ЗЕМЕЛЬНЫХ УЧАСТКОВ

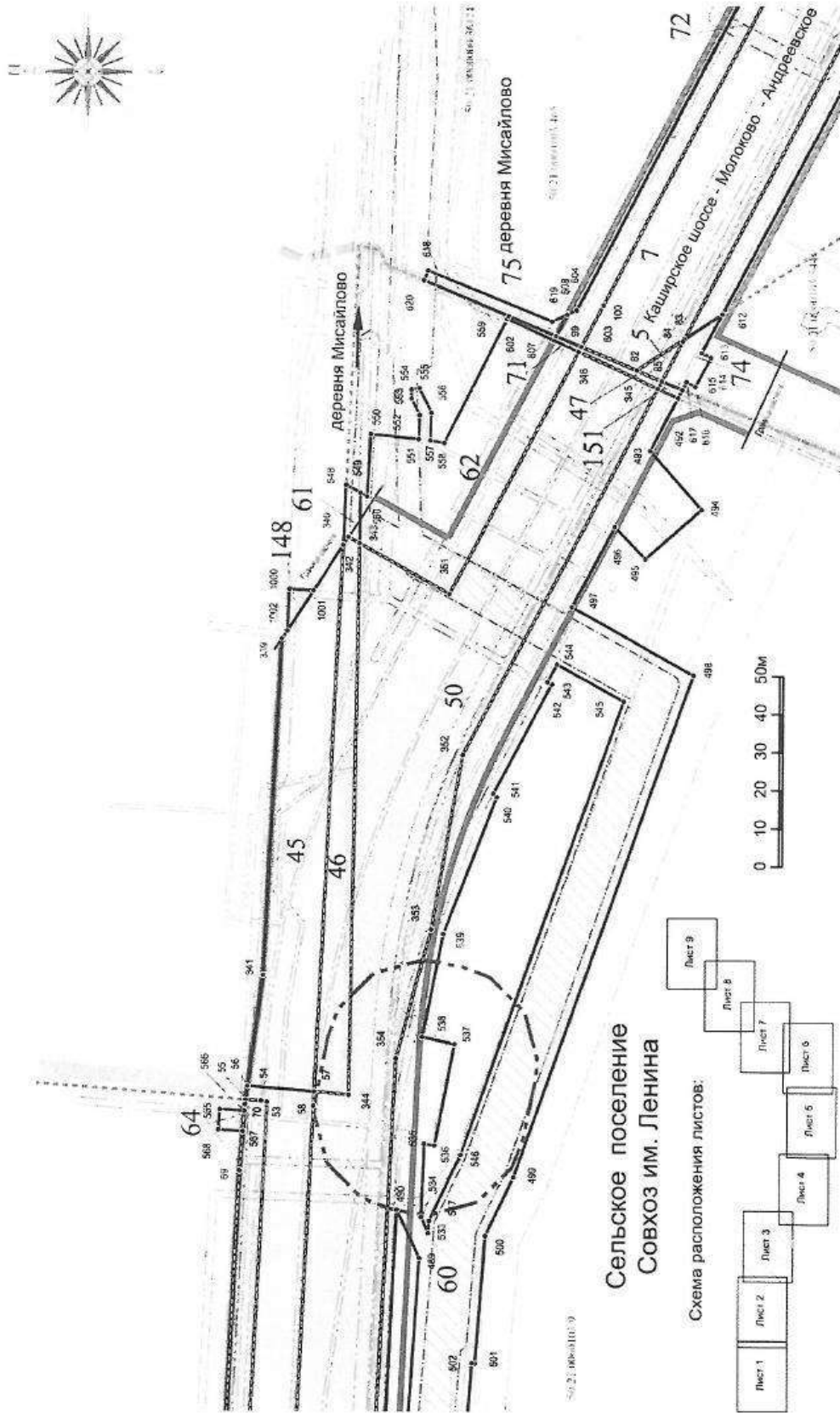
50:21:0020321:133

КАДАСТРОВЫЕ НОМЕРА ЗЕМЕЛЬНЫХ УЧАСТКОВ

Проект планировки территории для строительства автомобильной дороги регионального значения «Каширское шоссе – Молоково – Андреевское» в Ленинском муниципальном районе Московской области
Чертеж межевания территории

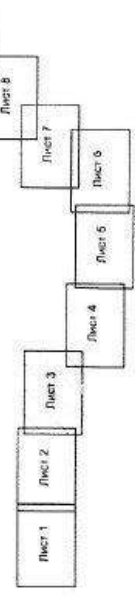


Проект планировки территории для строительства автомобильной дороги регионального значения «Каширское шоссе – Молоково – Андреевское» в Ленинском муниципальном районе Московской области
Чертеж межевания территории

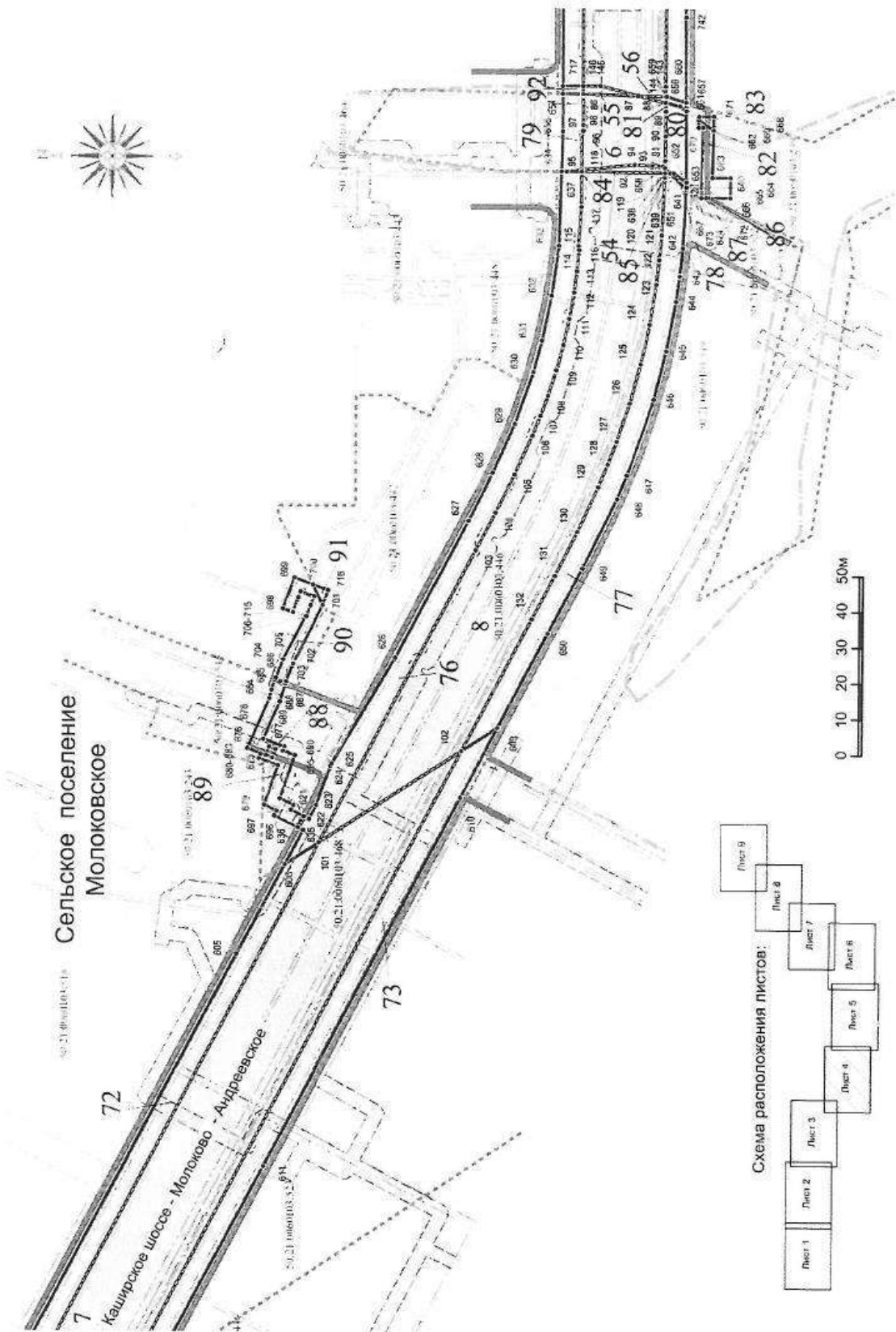


**Сельское поселение
Совхоз им. Ленина**

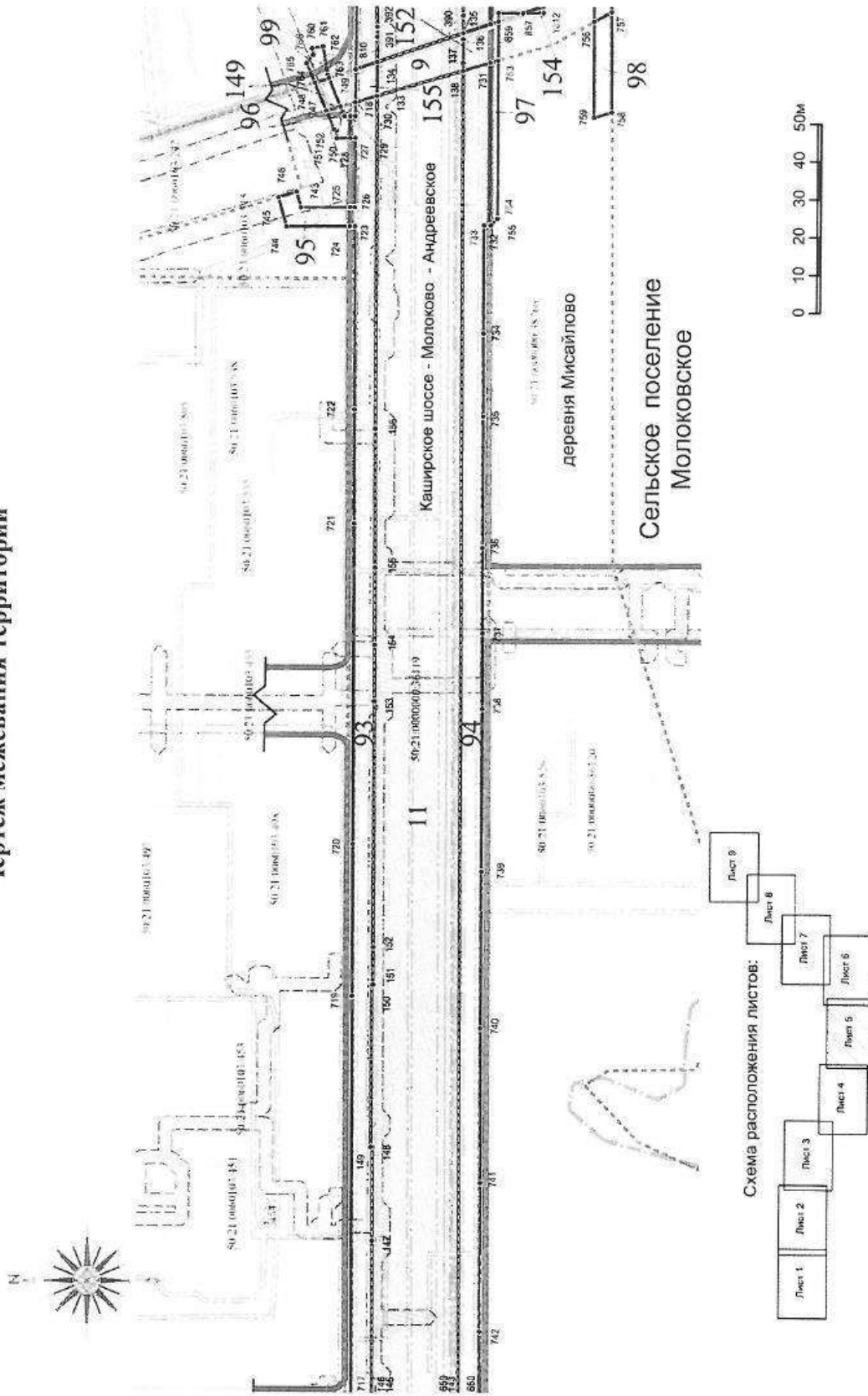
Схема расположения листов:



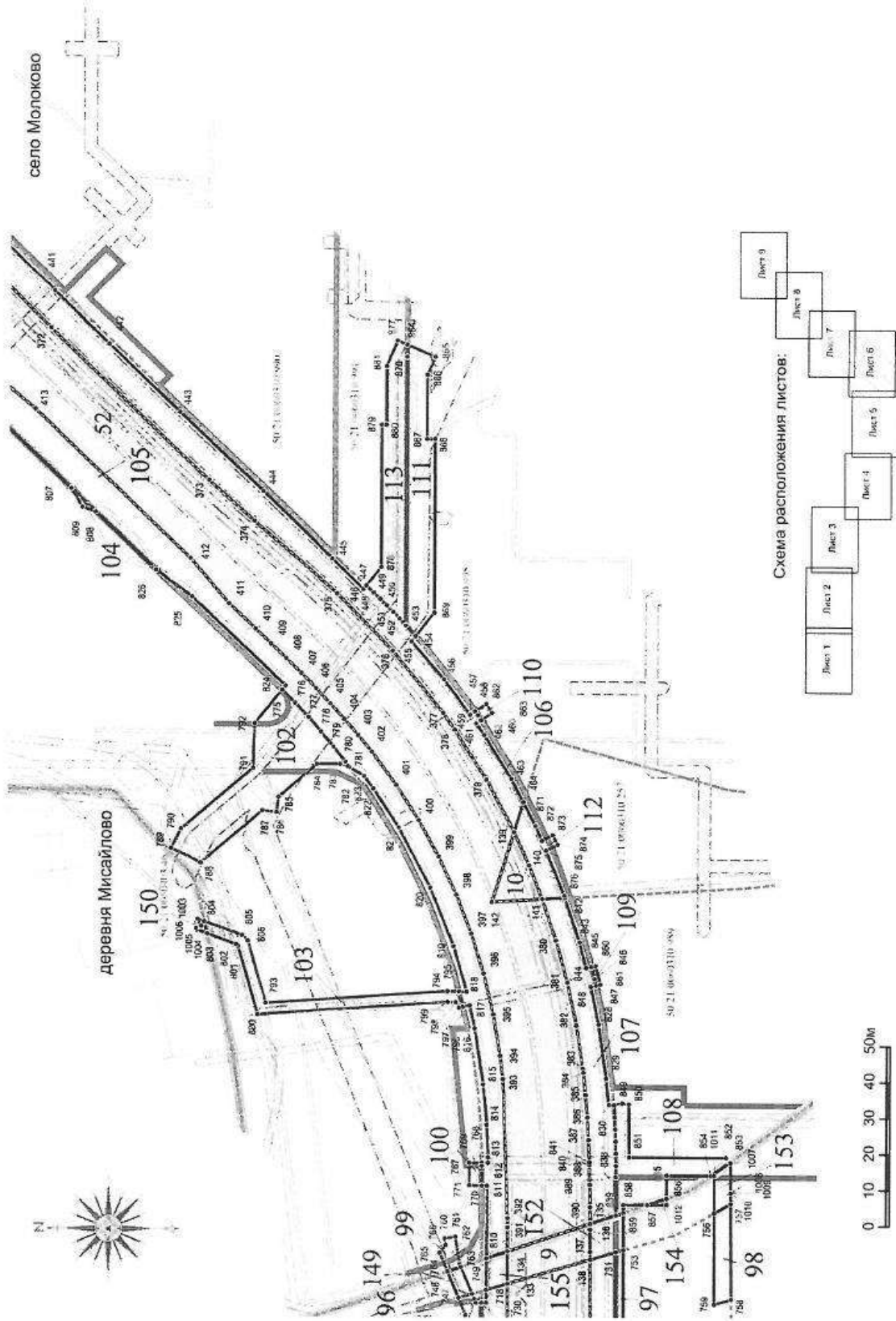
Проект планировки территории для строительства автомобильной дороги регионального значения «Каширское шоссе – Молоково – Андреевское» в Ленинском муниципальном районе Московской области
Чертеж межевания территории



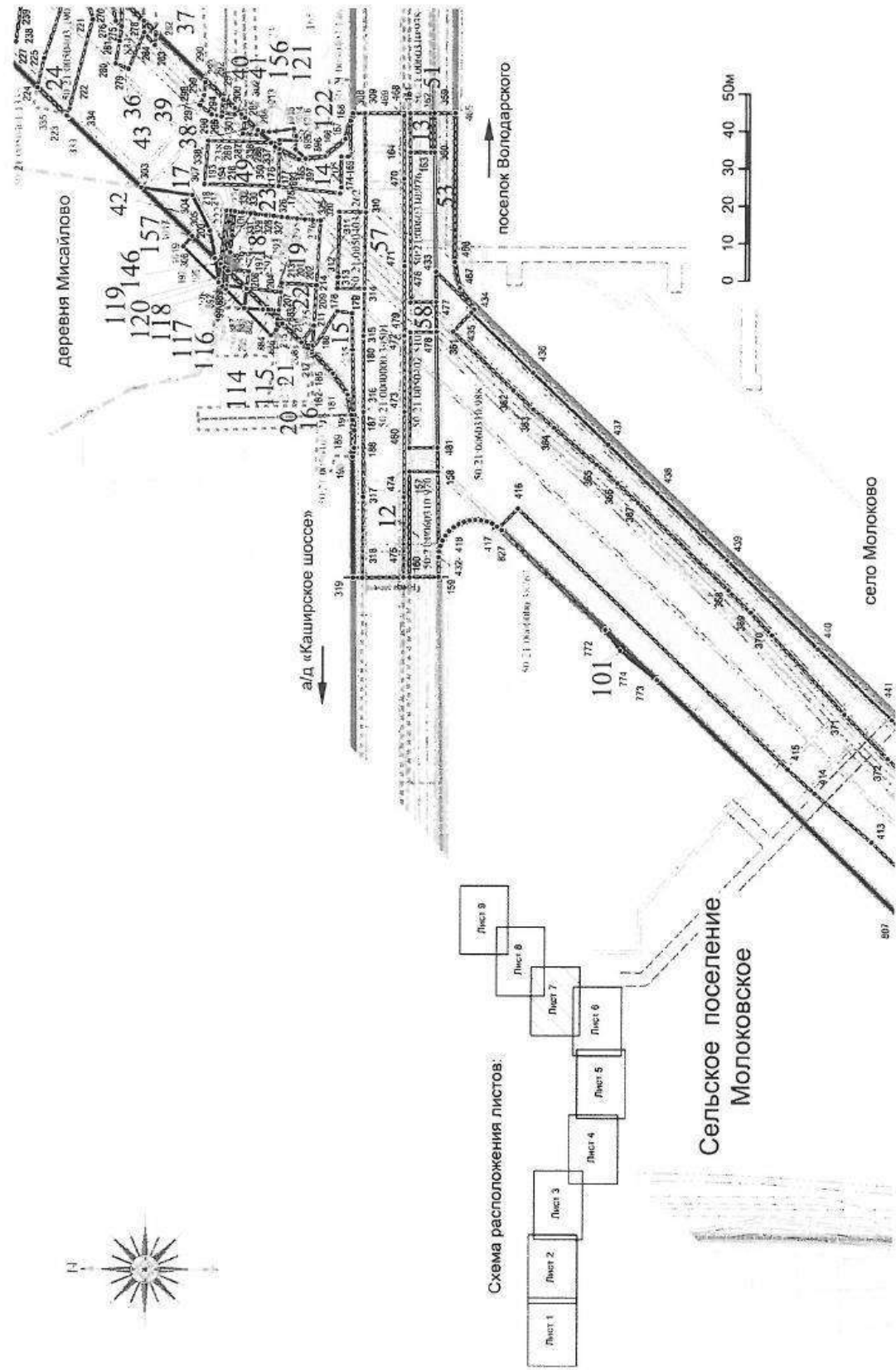
Проект планировки территории для строительства автомобильной дороги регионального значения «Каширское шоссе – Молоково – Андреевское» в Ленинском муниципальном районе Московской области
Чертеж межевания территории



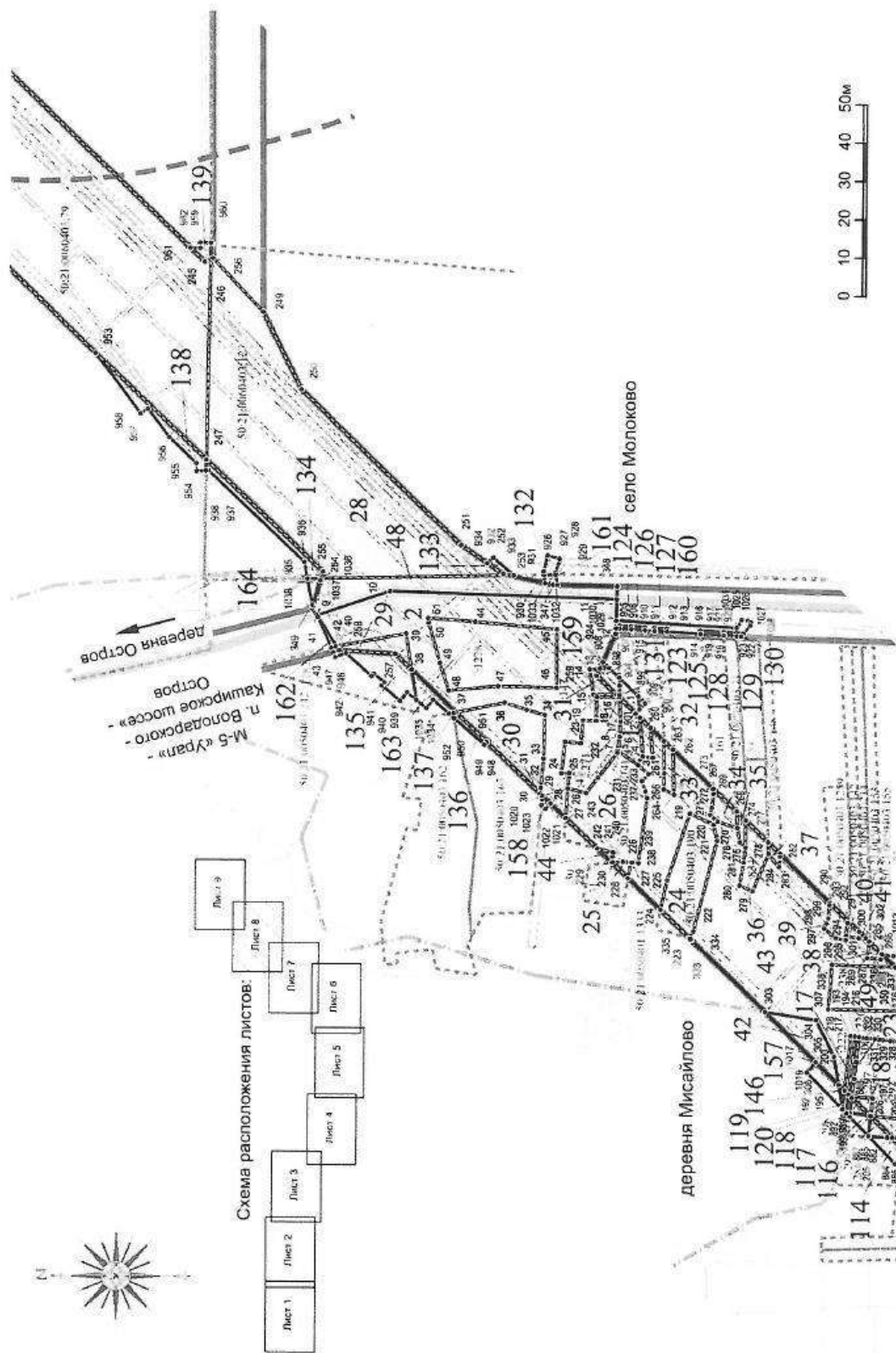
Проект планировки территории для строительства автомобильной дороги регионального значения «Каширское шоссе – Молоково – Андреевское» в Ленинском муниципальном районе Московской области
Чертеж межевания территории



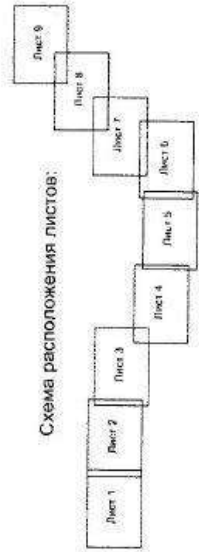
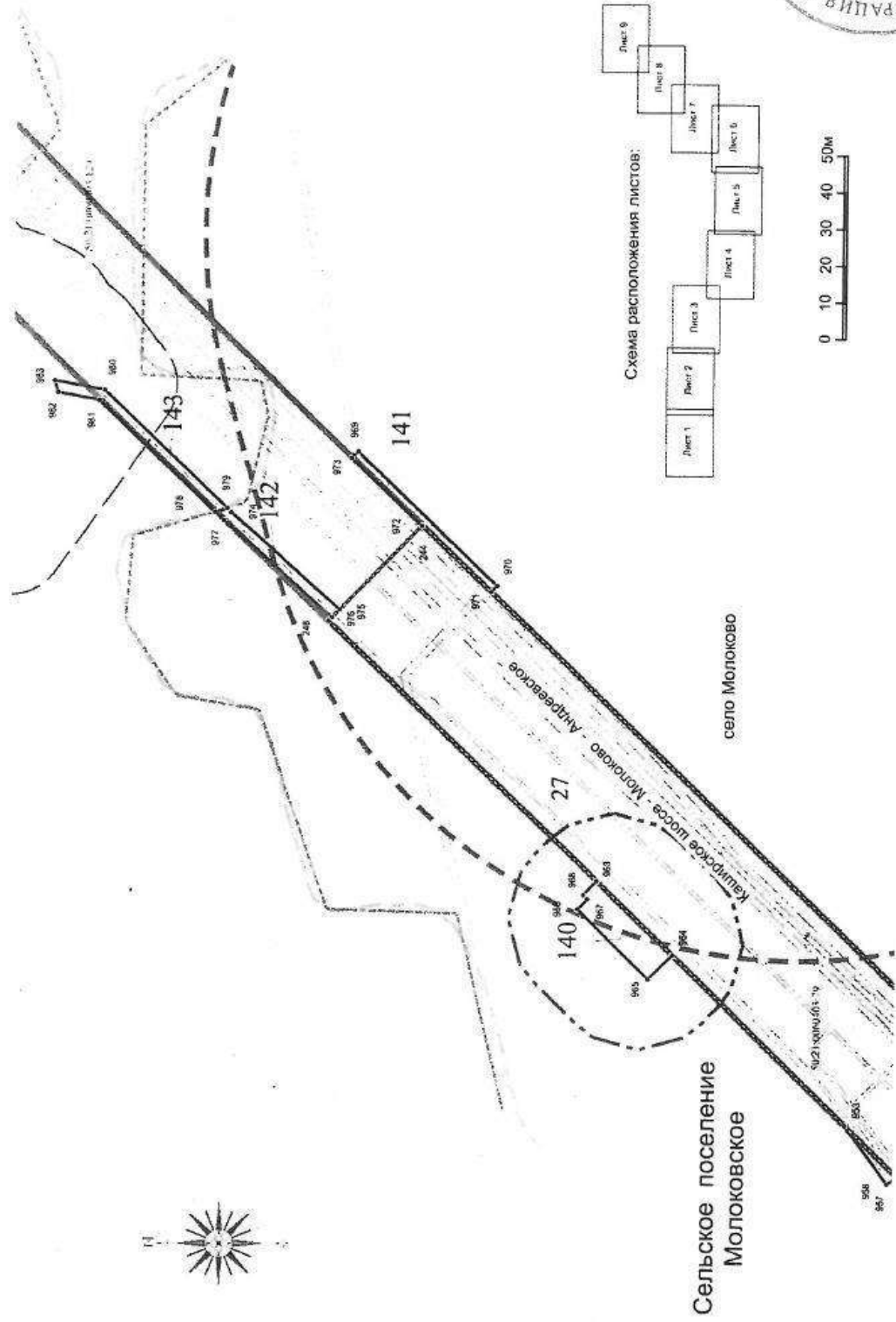
Проект планировки территории для строительства автомобильной дороги регионального значения «Каширское шоссе – Молоково – Андреевское» в Ленинском муниципальном районе Московской области
Чертеж межевания территории



Проект планировки территории для строительства автомобильной дороги регионального значения «Каширское шоссе – Молоково – Андреевское» в Ленинском муниципальном районе Московской области
Чертеж межевания территории



Проект планировки территории для строительства автомобильной дороги регионального значения «Каширское шоссе – Молоково – Андреевское» в Ленинском муниципальном районе Московской области
Чертеж межевания территории



Сельское поселение
Молоковское

село Молоково

