

Утверждена
Постановлением администрации
 (наименование документа об утверждении, включая
Ленинского городского округа
 наименования органов государственной власти или
Московской области
 органов местного самоуправления, принявших
 решение об утверждении схемы или подписавших
 соглашение о перераспределении земельных участков)
 от _____ № _____


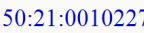
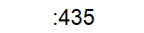


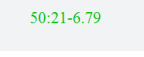

**Схема расположения земельного участка или земельных участков
 на кадастровом плане территории**

Условный номер земельного участка _____ (указывается в случае, если предусматривается образование двух и более земельных участков)		
Площадь земельного участка _____ <u>1053</u> кв.м. (указывается проектная площадь образуемого земельного участка, вычисленная с использованием технологических и программных средств, в том числе размещенных на официальном сайте федерального органа исполнительной власти, уполномоченного Правительством Российской Федерации на осуществление государственного кадастрового учета, государственной регистрации прав, ведение Единого государственного реестра недвижимости и предоставление сведений, содержащихся в Едином государственном реестре недвижимости, в информационно-телекоммуникационной сети «Интернет» (далее - официальный сайт), с округлением до 1 квадратного метра. Указанное значение площади земельного участка может быть уточнено при проведении кадастровых работ не более чем на десять процентов)		
Обозначение характерных точек границ	Координаты, м (указываются в случае подготовки схемы расположения земельного участка с использованием технологических и программных средств, в том числе размещенных на официальном сайте. Значения координат, полученные с использованием указанных технологических и программных средств, указываются с округлением до 0,01 метра)	
	X	Y
1	2	3
1	446 357,89	2 200 484,59
2	446 359,28	2 200 502,71
3	446 301,73	2 200 507,02
4	446 300,62	2 200 488,63
1	446 357,89	2 200 484,59



Масштаб 1:700

Условные обозначения:

- 
 - граница испрашиваемого земельного участка
- 
 - номер кадастрового квартала
- 
 - обозначение земельного участка
- 
 - учтенные участки сторонних землепользователей
- 
 - Проходы и проезды
- 
 - Обозначение ЗОУИТ
- 
 - Картографические материалы Росреестра