

ОПИСАНИЕ МЕСТОПОЛОЖЕНИЯ ГРАНИЦ

Публичный сервитут объекта «Газораспределительная сеть д. Дроздово», кадастровый номер
50:21:0050306:729

(наименование объекта, местоположение границ которого описано (далее - объект))

Раздел 1

Сведения об объекте

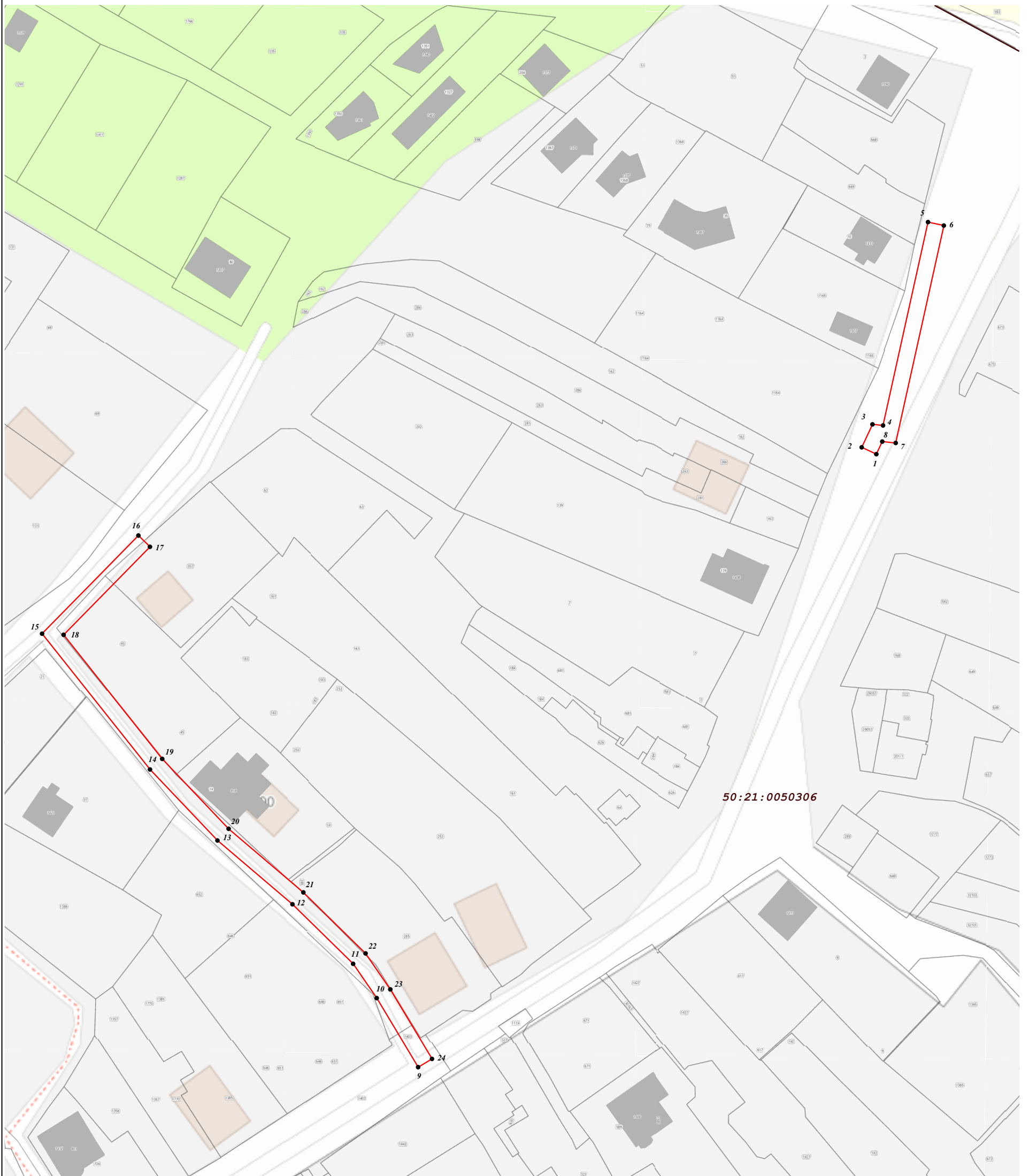
№ п/п	Характеристики объекта	Описание характеристик
1	2	3
1	Местоположение объекта	Московская область, Ленинский городской округ, д. Дроздово
2	Площадь объекта ± величина погрешности определения площади ($P \pm \Delta P$)	940 м ² ± 11 м ²
3	Иные характеристики объекта	Вид объекта реестра границ: Зона с особыми условиями использования территории Содержание ограничений использования объектов недвижимости в пределах зоны или территории: Публичный сервитут, для целей размещения линейных объектов системы газоснабжения, их неотъемлемых технологических частей. Срок установления 49 лет.

Раздел 2

Сведения о местоположении границ объекта





1. Система координат МСК-50, Зона 2					
2. Сведения о характерных точках границ объекта					
Обозначение характерных точек границ	Координаты, м		Метод определения координат характерной точки	Средняя квадратическая погрешность положения характерной точки (Mt), м	Описание обозначения точки на местности (при наличии)
	X	Y			
1	2	3	4	5	6
1	452 280,89	2 207 525,90	Аналитический метод	0,10	—
2	452 282,58	2 207 522,28		0,10	
3	452 288,28	2 207 524,95		0,10	
4	452 288,01	2 207 527,56		0,10	
5	452 338,47	2 207 538,69		0,10	
6	452 337,61	2 207 542,60		0,10	
7	452 283,66	2 207 530,70		0,10	
8	452 284,01	2 207 527,37		0,10	
1	452 280,89	2 207 525,90		0,10	
9	452 128,79	2 207 412,55	Аналитический метод	0,10	—
10	452 145,93	2 207 402,30		0,10	
11	452 154,43	2 207 396,47		0,10	
12	452 169,21	2 207 381,46		0,10	
13	452 185,04	2 207 362,91		0,10	
14	452 202,66	2 207 346,22		0,10	
15	452 236,34	2 207 319,52		0,10	
16	452 260,70	2 207 343,35		0,10	
17	452 257,90	2 207 346,21		0,10	
18	452 236,07	2 207 324,84		0,10	
19	452 205,28	2 207 349,24		0,10	
20	452 187,94	2 207 365,67		0,10	
21	452 172,16	2 207 384,16		0,10	
22	452 157,02	2 207 399,55		0,10	
23	452 148,09	2 207 405,67		0,10	
24	452 130,85	2 207 415,98		0,10	
9	452 128,79	2 207 412,55	0,10		
3. Сведения о характерных точках части (частей) границы объекта					
1	2	3	4	5	6
—	—	—	—	—	—

Раздел 4
План границ объекта



Масштаб 1:1 000

Используемые условные знаки и обозначения:

-  - граница кадастрового квартала по сведениям ЕГРН
-  - характерная точка границы зоны
-  - граница зоны
-  - граница земельного участка по сведениям ЕГРН



Подпись _____ Дата « 5 » мая 20 21 г.

Место для оттиска печати (при наличии) лица, составившего описание местоположения границ объекта