

ГРАФИЧЕСКОЕ ОПИСАНИЕ
местоположения границ населенных пунктов, территориальных
зон, особо охраняемых природных территорий, зон с особыми
условиями использования территории

*Публичный сервитут для использования земель и земельных участков в целях реконструкции объекта
«Реконструкция участка магистрального газопровода «Воскресенск - КРП-11» Ду 1000 с переводом в
категорию В.»*

(наименование объекта, местоположение границ которого описано (далее - объект))

Раздел 1

Сведения об объекте

№ п/п	Характеристики объекта	Описание характеристик
1	2	3
1	Местоположение объекта	Московская область, Ленинский р-н
2	Площадь объекта ± величина погрешности определения площади (Р ± ΔР)	5 813 м ² ± 27 м ²
3	Иные характеристики объекта	<p>Вид объекта по документу: Публичный сервитут для использования земель и земельных участков в целях реконструкции объекта «Реконструкция участка магистрального газопровода «Воскресенск - КРП-11» Ду 1000 с переводом в категорию В.»</p> <p>Содержание ограничений использования объектов недвижимости в пределах зоны или территории: Согласно п.6 статьи 39.37 Земельного кодекса Российской Федерации, публичный сервитут устанавливается для использования земельных участков и (или) земель в следующих целях: реконструкция, капитальный ремонт участков (частей) инженерных сооружений, являющихся линейными объектами.</p> <p>Срок публичного сервитута, согласно п.4 статьи 39.45 Земельного кодекса Российской Федерации, составляет 11 месяцев. В соответствии с п.8 ст.39.43 Земельного кодекса Российской Федерации публичный сервитут считается установленным со дня внесения сведений о нем в Единый государственный реестр недвижимости.</p> <p>Обладатель публичного сервитута: АО «ГК «ЕКС», ИНН 5012000639, ОГРН 1025001549286.</p> <p>Почтовый адрес владельца: 127006, г. Москва, ул. Долгоруковская, дом 19, строение 8.</p> <p>Адрес электронной почты: office@aoeks.ru</p> <p>Наименование охраняемого объекта: Сооружение: участок магистрального газопровода Воскресенск-КРП 11</p>

Раздел 2

Сведения о местоположении границ объекта

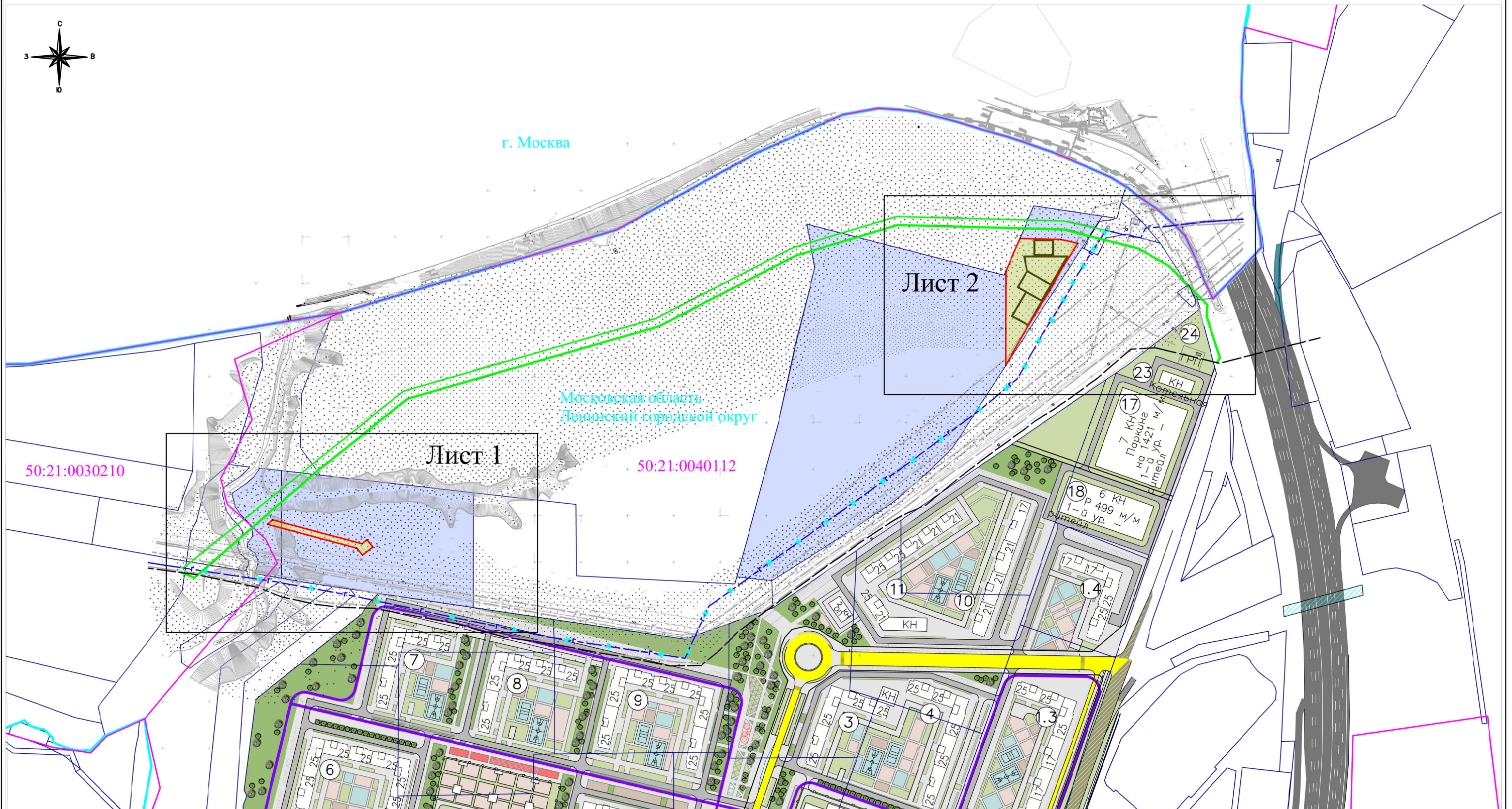
1. Система координат МСК-50, зона 2					
2. Сведения о характерных точках границ объекта					
Обозначение характерных точек границ	Координаты, м		Метод определения координат характерной точки	Средняя квадратическая погрешность положения характерной точки (Mt), м	Описание обозначения точки на местности (при наличии)
	X	Y			
1	2	3	4	5	6
Зона 3(1)					
1	448 195,52	2 199 118,24	Аналитический метод	0,10	—
2	448 169,85	2 199 214,07		0,10	
3	448 174,18	2 199 219,50		0,10	
4	448 166,33	2 199 225,76		0,10	
5	448 157,35	2 199 214,51		0,10	
6	448 165,20	2 199 208,24		0,10	
7	448 190,87	2 199 112,44		0,10	
1	448 195,52	2 199 118,24		0,10	
Зона 3(2)					
8	448 498,30	2 199 922,36	Аналитический метод	0,10	—
9	448 497,15	2 199 966,57		0,10	
10	448 493,09	2 199 984,88		0,10	
11	448 469,53	2 199 969,80		0,10	
12	448 442,69	2 199 955,04		0,10	
13	448 400,95	2 199 929,22		0,10	
14	448 361,86	2 199 907,15		0,10	
15	448 401,26	2 199 907,15		0,10	
16	448 463,03	2 199 907,32		0,10	
8	448 498,30	2 199 922,36		0,10	
3. Сведения о характерных точках части (частей) границы объекта					
1	2	3	4	5	6
—	—	—	—	—	—

ТЕКСТОВОЕ ОПИСАНИЕ
местоположения границ населенных пунктов, территориальных зон

Прохождение границы		Описание прохождения границы
от точки	до точки	
1	2	3
Зона 3(1)		
1	2	-
2	3	
3	4	
4	5	
5	6	
6	7	
7	1	
Зона 3(2)		
8	9	-
9	10	
10	11	
11	12	
12	13	
13	14	
14	15	
15	16	
16	8	

Схема расположения границ публичного сервитута

Схема выносных листов

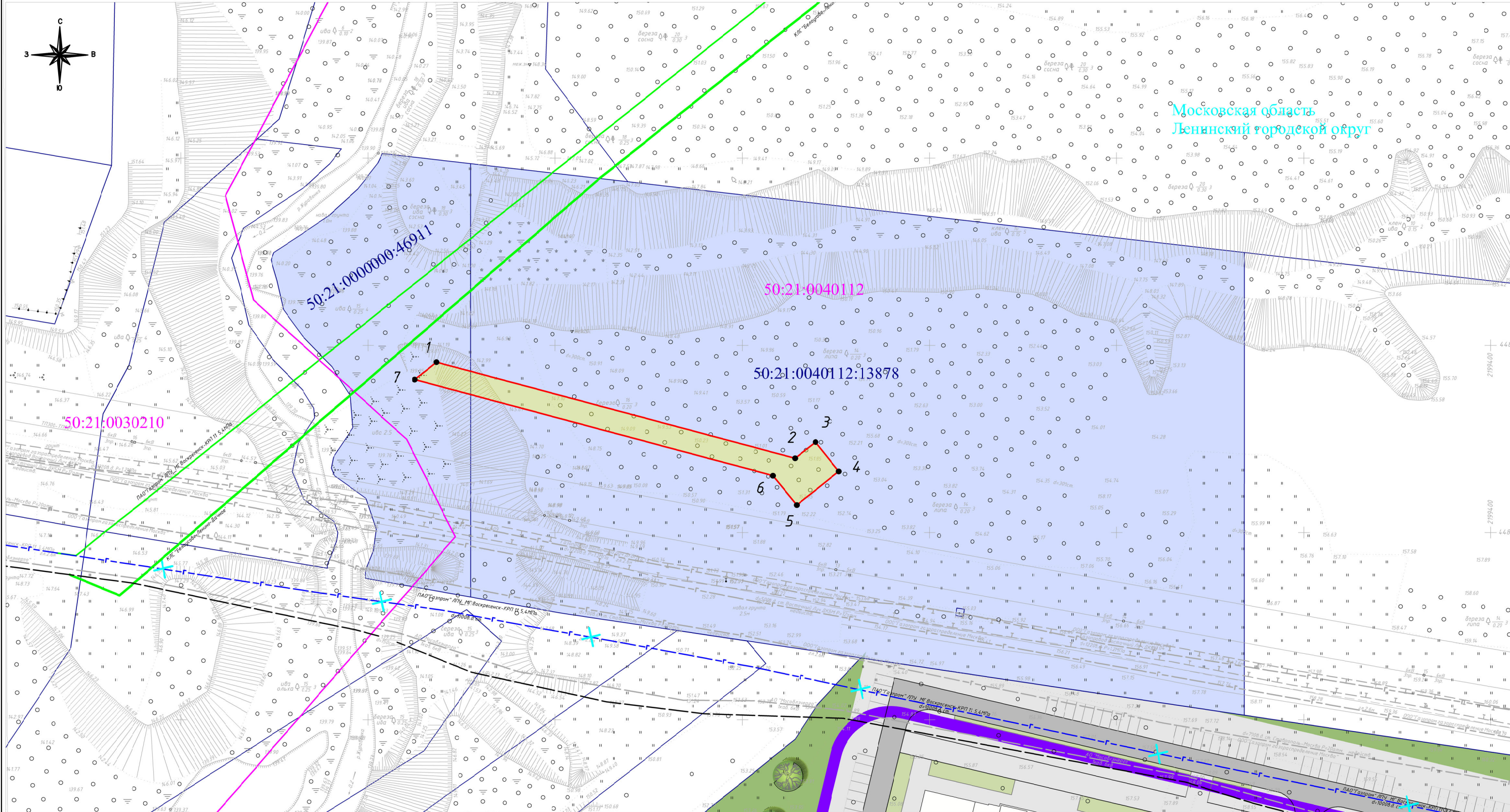


Масштаб 1 : 4000

- Условные обозначения:
- | | | | |
|--------------------|---|---|---|
| 50:21:0030210 | - номер кадастрового квартала | — | - границы административно-территориальных образований |
| — | - граница кадастрового квартала | • | - характерная точка границы устанавливаемого публичного сервитута |
| — | - граница земельного участка, в отношении которого испрашивается публичный сервитут | — | - проектное местоположение инженерного сооружения |
| 50:21:0030210:7083 | - кадастровый номер земельного участка, в отношении которого испрашивается публичный сервитут | — | - проектные границы публичного сервитута |

Схема расположения границ публичного сервитута

Лист 1

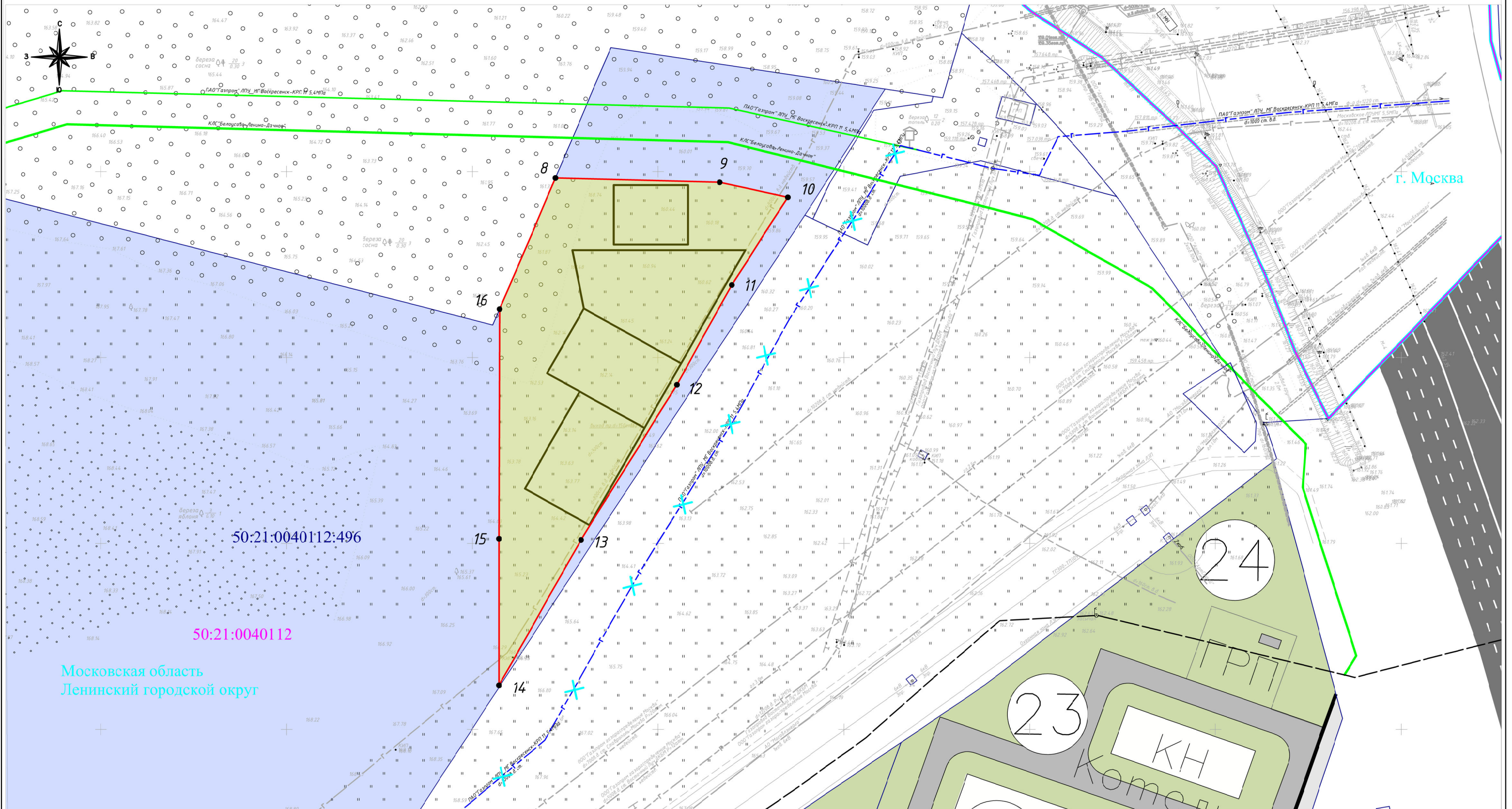


Масштаб 1 : 1000

- Условные обозначения:
- 50:21:0030210 - номер кадастрового квартала
 - граница кадастрового квартала
 - граница земельного участка, в отношении которого испрашивается публичный сервитут
 - 50:21:0030210:7083 - кадастровый номер земельного участка, в отношении которого испрашивается публичный сервитут
 - границы административно-территориальных образований
 - - характерная точка границы устанавливаемого публичного сервитута
 - проектное местоположение инженерного сооружения
 - проектные границы публичного сервитута

Схема расположения границ публичного сервитута

Лист 2



Масштаб 1 : 1000

- Условные обозначения:
- 50:21:0030210 - номер кадастрового квартала
 - граница кадастрового квартала
 - граница земельного участка, в отношении которого испрашивается публичный сервитут
 - 50:21:0030210:7083 - кадастровый номер земельного участка, в отношении которого испрашивается публичный сервитут

- границы административно-территориальных образований
- - характерная точка границы устанавливаемого публичного сервитута
- проектное местоположение инженерного сооружения
- проектные границы публичного сервитута