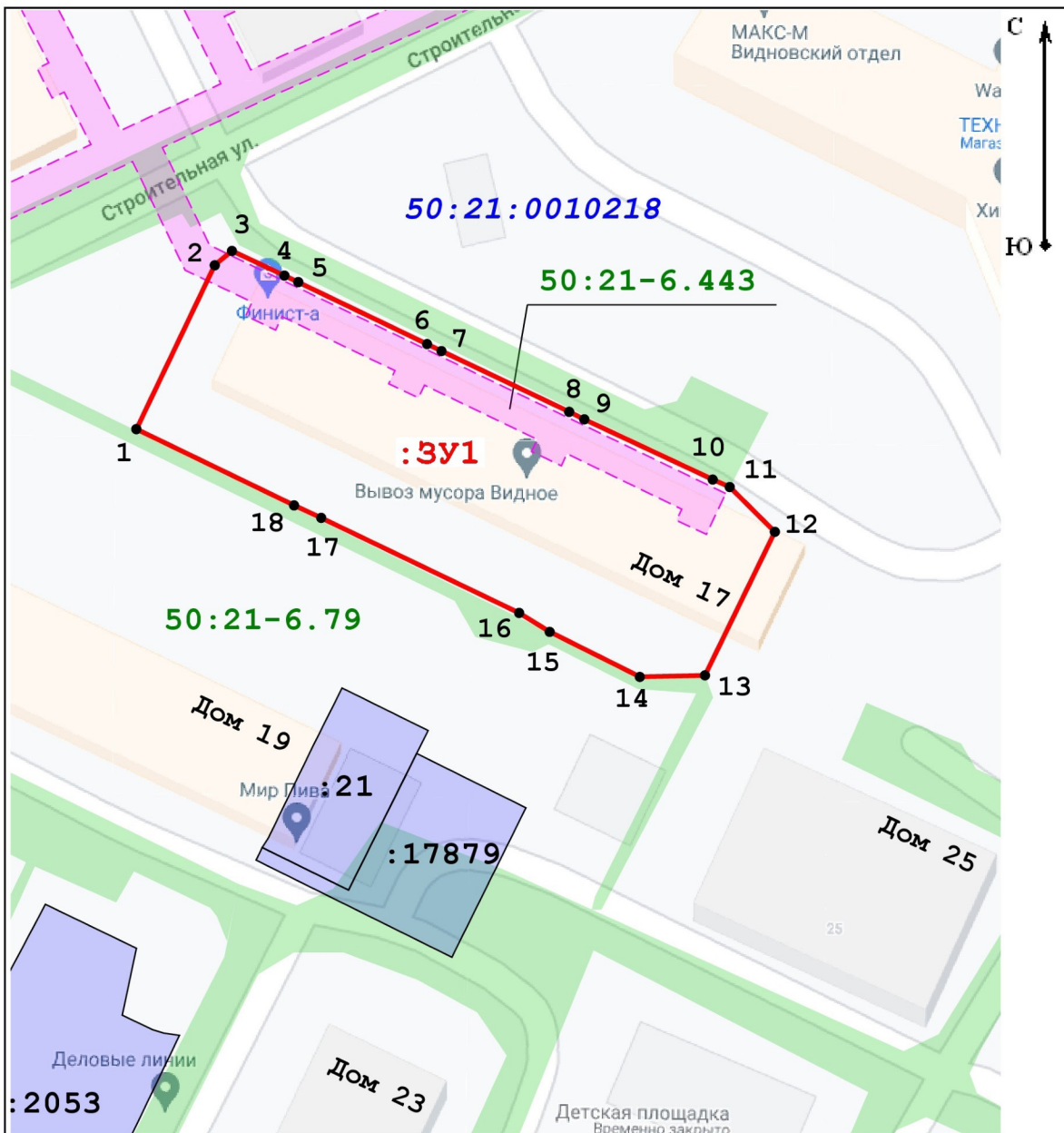


Утверждена
Постановлением администрации
Ленинского городского округа Московской области
(наименование документа об утверждении, включая наименования
органов государственной власти или органов местного самоуправления,
принявших решение об утверждении схемы или подписавших соглашение
о перераспределении земельных участков)
от _____ " _____ 202_ г. N _____ "





СХЕМА
расположения земельного участка или земельных участков на кадастровом плане
территории

Условный номер земельного участка – ЗУ1 (указывается в случае, если предусматривается образование двух и более земельных участков)		
Площадь земельного участка – 1836 кв.м. (указывается проектная площадь образуемого земельного участка, вычисленная с использованием технологических и программных средств, в том числе размещенных на официальном сайте федерального органа исполнительной власти, уполномоченного Правительством Российской Федерации на осуществление государственного кадастрового учета, государственной регистрации прав, ведение Единого государственного реестра недвижимости и предоставление сведений, содержащихся в Едином государственном реестре недвижимости, в информационно-телекоммуникационной сети "Интернет" (далее - официальный сайт), с округлением до 1 квадратного метра. Указанное значение площади земельного участка может быть уточнено при проведении кадастровых работ не более чем на десять процентов)		
Обозначение характерных точек границ	Координаты, м. (указываются в случае подготовки схемы расположения земельного участка с использованием технологических и программных средств, в том числе размещенных на официальном сайте. Значения координат, полученные с использованием указанных технологических и программных средств, указываются с округлением до 0,01 метра)	
	X,м	Y,м
Система координат МСК-50, зона 2.		
1	446 371,32	2 200 787,16
2	446 391,15	2 200 796,67
3	446 392,88	2 200 798,75
4	446 389,90	2 200 805,11
5	446 389,11	2 200 806,79
6	446 381,61	2 200 822,41
7	446 380,77	2 200 824,15
8	446 373,41	2 200 839,63
9	446 372,50	2 200 841,47
10	446 365,21	2 200 857,04
11	446 364,31	2 200 859,10
12	446 358,89	2 200 864,57
13	446 341,52	2 200 856,10
14	446 341,33	2 200 848,20
15	446 346,78	2 200 837,27
16	446 349,07	2 200 833,57
17	446 360,58	2 200 809,57
18	446 362,09	2 200 806,28
1	446 371,32	2 200 787,16



Масштаб 1:800

Условные обозначения:

-  - Границы образуемых земельных участков
-  - Границы существующих земельных участков
- :3У1** - Обозначение образуемых земельных участков
- :46902** - Учетные участки сторонних землепользователей
- 50:21:001** - Номер кадастрового квартала
-  - Граница кадастрового квартала
- 50:21-6.79** - Обозначение ЗОУИТ
-  - Проезды и проходы